محافظة سوهاج
مركز ( دشنا ) / مدينة جرجا
ادارة شئون البيئة

# تقرير معاينة

انة فى يوم / الخميس الموافق ١٨ / ١١ / ٢٠٠٩
قامت لجنة من ادارة شئون البيئة بالمركز لمعاينة طلب الترخيص المقدم من الوحدة المحلية لمركز ومدينة جرجا
المواطن / تحديد كوبرى ام الطيور بالعنوان / قرية مزاتا - المجلس قرية الجابرية - مركز جرجا
بشان نشاط / ( قائم ويعمل / جديد / تجديد / تعديل )
نوع التعديل ان وجد /
وبمعاينة الموقع على الطبيعة تلاحظ انا الاتى /
١ / الحدود : الحد البحرى / ترعة ام الطيور — الحد القبلى / ترعة ام الطيور
الحد الغربى / مدخل مزاتا الشيخ جابر — الحد الشرقى / طريق
٢ / وصف عام لمنطقة المشروع /
داخل الكتلة السكنية او خارجها والبعد عنها بالمتر والاتجاه / داخل الكتلة السكنية
البعد عن المجارى المائية / يقع على المجرى المائى لترعة ام الطيور
هل يوجد زراعات / توجد زراعات متفرقة
هل يعلوة سكن او مبانى / لا يعلوه سكن
تاريخ انشاء المشروع / جارى الحصول على الموافقات
٣ / وصف المشروع
هل هو قائم بالفعل ام لا / لا
مكوناتة / عبارة عن كوبرى على ترعة ام الطيور بطول ٣٠ متر
الخامات المستخدمة /
الطاقة الانتاجية /
الوقود المستخدم /
مجموع القوة ان وجدت ماكينات / جميع المعدات يدوية
نوع المخلفات الناتجة عن المشروع ( سائلة / صلبة / غازية ) وان كانت غازات وابخرة هل يوجد مدخنة او فلاتر وشفطات ام لا /
الوحدة المعالجة وطرق التخلص من مخلفات المشروع / تتم عن طريق مقاول المشروع ويقوم بالتخلص من المخلفات
كيفية التخلص من الضوضاء ان وجدت / من خلال المقاول
مرسل برجاء العلم واتخاذ اللازم /

رئيس مركز ومدينة جرجا
التوقيع /
م / على طرشان ابو عقيل

رأى مسئول البيئة
مسئول البيئة

وحدة شئون البيئة

الوحدة المحلية لمركز ومدينة جرجا

قسم الطرق ،ادارة البيئة

# رسم هندسي توضيحي احلال وتجديد كوبري ام الطبول مزاتا

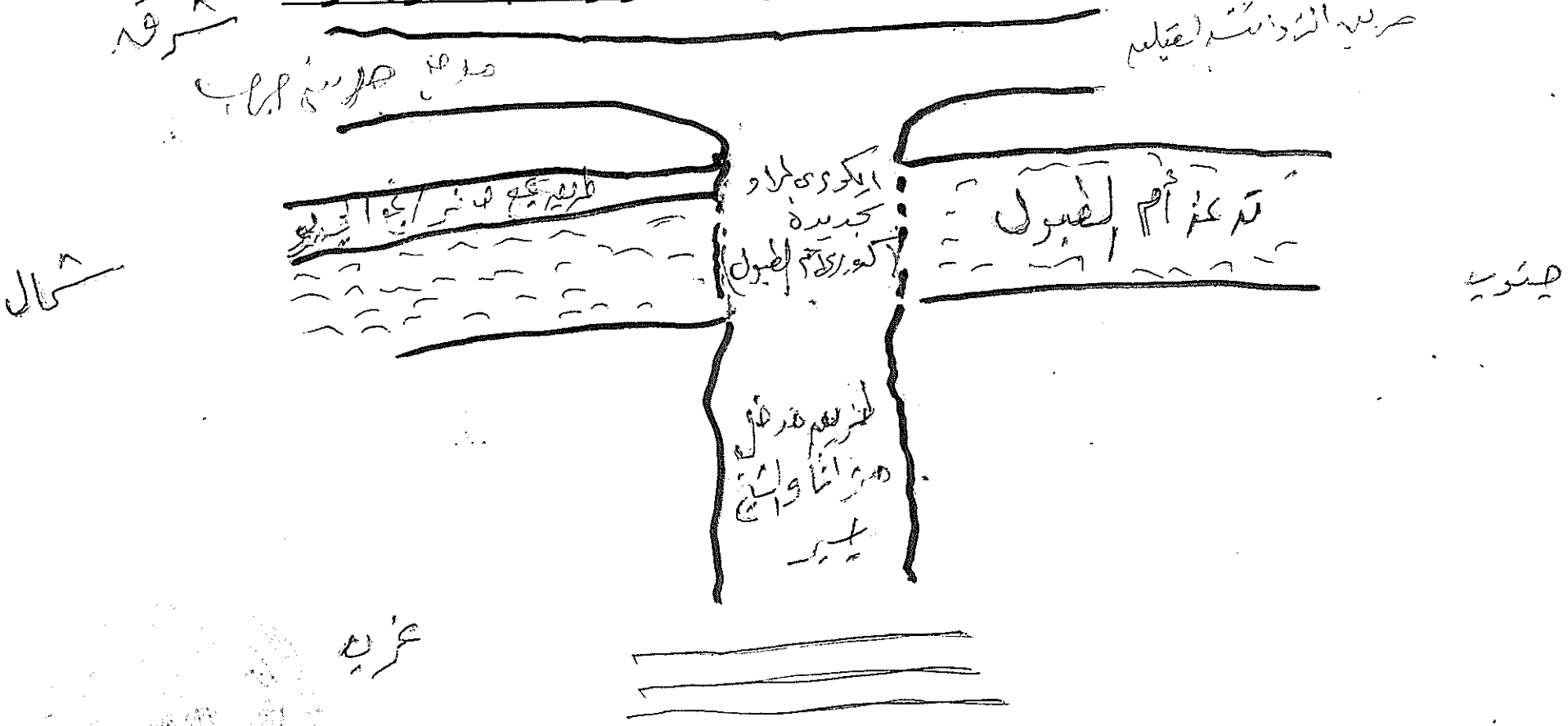


| مختص | ادارة البيئة | ادارة الطرق | رئيس مركز ومدينة جرجا |
|---|---|---|---|
| م/ عبد العظيم محمد | م/ خالد كمال محمد | | م/ عبد يوسف أبو عقيل |

لوحة ٤٠٠ / ٥ و ٧٠٦

٤٠١ / ٥ و ٧٠٦

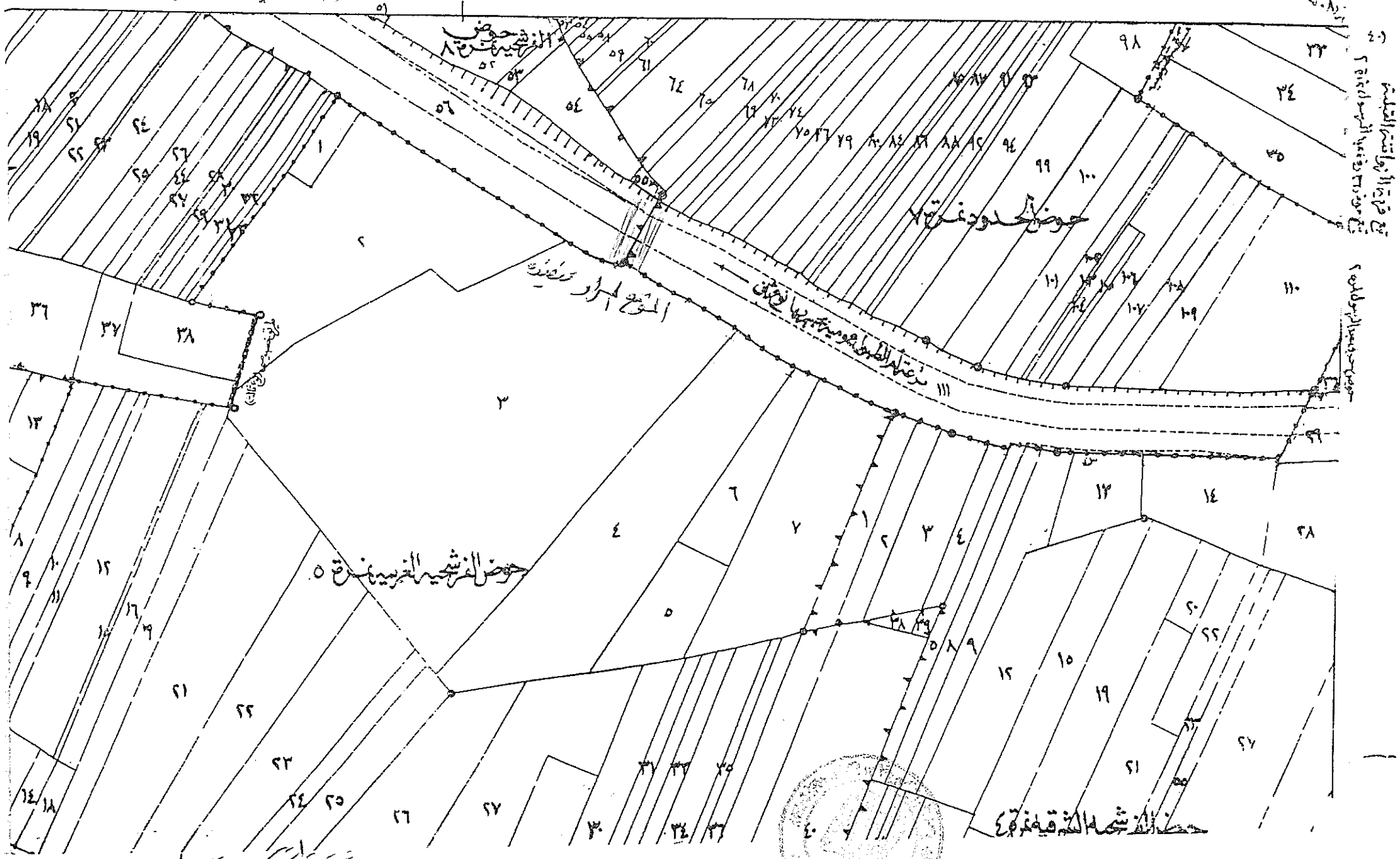

محافظة سوهاج

الوحدة المحلية لغرب المراغة

موقع كبري سرية ام الطيول قرايتا

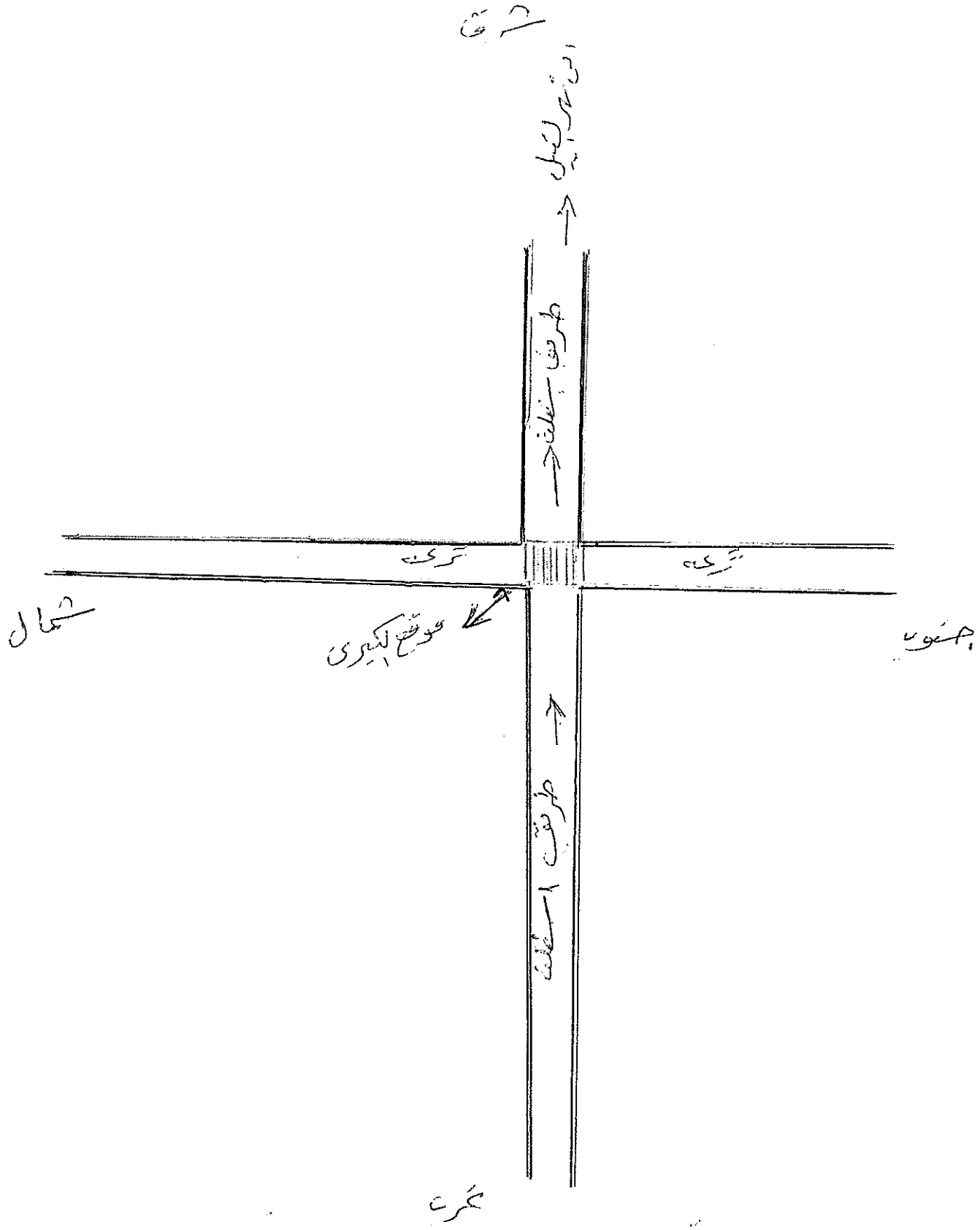


قرية عزت اتا والشيخ ابو

Arab Republic of Egypt
The Cabinet of Ministries
Ministry of State for Environmental Affairs
Egyptian Environmental Affairs Agency

جمهورية مصر العربية
رئاسة مجلس الوزراء
وزارة الدولة لشئون البيئة
جهاز شئون البيئة

تملأ بيانات هذا النموذج بمعرفة مقدم النموذج على أن تكون بدقة وبخط واضح ويتحمل مقدم النموذج صحة البيانات علي أن تقوم الجهة الإدارية باعتماده وإرسال نسخة من النموذج إلى الجهاز للمراجعة وإبداء الرأي ويمكن الاستعانة بأية تقارير معاينة أو مرفقات أخري إضافية

# نموذج تقييم التأثير البيئى للتصنيف (ب)

# Environmental Impact Assessment - Form (B)

## ١ . معلومات عامة

١-١ اسم المشروع : [illegible]

١-٢ نوع المشروع : (بنية أساسية . صناعي . زراعي – طاقة – مشروعات صحية – سياحى – أخرى...) بنية أساسية

١ ٣ عنوان المشروع : [illegible]

١-٤ اسم مالك المشروع (شخص . شركة . أخرى ...): [illegible]

١-٥ اسم الشخص المسئول : [illegible]

رقم التليفون : [illegible] رقم الفاكس :

بريد إليكتروني :

القائم بإعداد النموذج: [illegible]

رقم التليفون : [illegible] رقم الفاكس :

بريد إليكتروني :

١-٦ الجهة المانحة للترخيص : [illegible]

١-٧ طبيعة المشروع: [✓] جديد ☐ توسعات، أو [illegible]

- إذا كانت طبيعة المشروع توسعات:

هل تم تقديم نموذج/دراسة تقييم التأثير البيئي للمشروع الأساسي ؟

☐ نعم ☐ لا

تاريخ الحصول على الموافقة السابقة من الجهاز مع إرفاق الموافقة : ----------

مرفق رقم (١) ----------

تاريخ الحصول على أول ترخيص للمشروع مع إرفاقه: ----------

مرفق رقم (٢) ----------

١-٨ هل يقع المشروع فى تنمية أوسع (منطقة صناعية، مركز سياحى، أخرى).

☐ نعم ☐ لا

فى حالة الإجابة بنعم، اذكر اسم هذه التنمية:----------

- هل تم إعداد دراسة تقييم التأثير البيئى لهذه التنمية؟

☐ نعم ☐ لا

تاريخ الحصول على الموافقة السابقة من الجهاز مع إرفاق الموافقة : ----------

مرفق رقم (٣) ----------

## ٢ . بيانات المشروع :

٢-١ المساحة الكلية للمشروع (متر٢) : ----------

المساحة الكلية لمبانى المشروع (متر٢) : ----------

٢-٢ المنتج الأساسي : [illegible]

٢-٣ المنتج الثانوي : ----------

٢-٤ مكان وموقع المشروع:

يرفق وصف عام لموقع المشروع من جميع الجهات، موضحاً حدود الموقع بالنسبة للأنشطة والتنمية المجاورة، استخدامات الأراضى، الطرق، المناطق الأثرية والمحميات الطبيعية إن وجدت. (يرجاء إرفاق خريطة مفصلة ومعتمدة من الجهة الإدارية المختصة بمقياس رسم مناسب وواضح وموضحاً عليها اتجاه الرياح السائدة).

مرفق رقم (٤) ----------

**٢-٥ المسافة بين الموقع وأقرب كتلة سكنية :** داخل الكتلة السكنية

**٢-٦ طبيعة المنطقة التى يقع بها المشروع (يمكن أن يكون أكثر من اختيار):**

☐ مبنى مستقل ☐ يعلوه سكن ☐ مدينة

☑ قرية ☑ داخل الكتلة السكنية ☐ خارج الكتلة السكنية

☑ منطقة زراعية ☐ منطقة صحراوية ☐ منطقة صناعية

☐ منطقة حرفية ☐ منطقة ساحلية ☐ محمية طبيعية

☐ منطقة أثرية ☐ أخرى، اذكرها ----------

**٢-٧ وصف عام لمنطقة المشروع:**

يرفق وصف للبيئة الطبيعية والبيولوجية والاجتماعية والثقافية بمنطقة المشروع.

مرفق رقم (٥): ----------

**٢-٨ البنية الأساسية:**

شبكة المياه ☑ متوفرة ☐ غير متوفرة

شبكة الكهرباء ☑ متوفرة ☐ غير متوفرة

شبكة صرف صحى ☐ متوفرة ☑ غير متوفرة

شبكة طرق/سكة حديد ☑ متوفرة ☐ غير متوفرة

مصادر الوقود ☑ متوفرة ☐ غير متوفرة

**٢ ٩ البدائل المقترحة لموقع المشروع**

اذكر البدائل المقترحة للموقع وأسباب اختيار هذا الموقع (درجة الحماية من الأخطار الطبيعية والتوافق مع التنمية للمنطقة المحيطة).

لا يوجد بدائل حيث تم اختيار المشروع بناءا على دراسة المنطقة وذلك لتوافر كل المتطلبات به

---

## ٣ - وصف مراحل المشروع :

### ٣-١ مرحلة الإنشاء:

- تاريخ الإنشاء: بعد الحصول على الموافقات ----------
- الجدول الزمنى للتنفيذ: طبقاً للمخطط ----------

### ٣ ١-١ وصف موجز للأنشطة أثناء مراحل الإنشاء:

---

---

---

- مصادر المياه : محلية --- استخداماتها : للحيوانات -- معدل الاستهلاك : حسب الحاجة
- نوع الوقود : -------- مصدر الوقود : -------- معدل الاستهلاك : ---
- العمالة المتوقعة وأماكن إقامتهم : لا توجد عمالة تحتاج لمعسكرات إقامة العمال ----------

### ٣-١-٢ المخلفات الناتجة عن الإنشاء وكيفية التخلص منها:

- مخلفات صلبة : عادية ---------- نوعيتها : مخلفات بناء وإنشاء ومواد عادية
  كميتها : ---------- كيفية التخلص : يتم الفرز وإعادة التدوير والتخلص الصحي منها
- مخلفات سائلة : ---------- نوعيتها : ----------
  كميتها : ---------- كيفية التخلص : ---------
- إنبعاثات غازية (دخان - رائحة - مواد عالقة): ----------

---

- ضوضاء ----------

---

- أخرى ----------

---

### ٣-٢مرحلة التشغيل

### ٣ ٢ ١ وصف تفصيلى لمرحلة التشغيل (ترفق أشكال أو رسومات توضيحية):

- المكونات الرئيسية للمشروع : ----------

---

- مصادر المياه (عمومية/ جوفية/مسطحات مائية/...): [illegible]

معدل الاستهلاك (م٣/يوم): [illegible]

- نوع ومصادر الوقود: [illegible]

معدل الاستهلاك : [illegible]

- الطاقة المحركة المستخدمة ---------- مصدرها : ---------
- ارفق وصفاً للأنشطة والعمليات لكل مكون لكل مكون من مكونات المشروع، مدعما برسوم توضيحية لتتابع الأنشطة وخرائط التشغيل) مع توضيح المدخلات والمخرجات لكل مكون وكمياتها :

مرفق رقم (٦): ----------

البدائل المأخوذة فى الاعتبار للمدخلات المستخدمة أو التكنولوجيا أو التصميم أو توزيع الأنشطة، الخ

[illegible]

العمالة المتوقعة وأماكن إقامتهم : [illegible]

٣-٢-٢ المخلفات ومعالجتها وكيفية التخلص منها:

- ملوثات الهواء:

معدل انبعاث الملوثات الغازية: (  ) م٣/ساعة

توصيف عمليات المعالجة للإنبعاثات الغازية والمعايير المتوقعة بعد المعالجة: ---

---

---

برجاء إرفاق التحليل المتوقع للإنبعاثات الغازية مقارنة بالحدود الواردة بالقانون رقم ٤ لسنة ١٩٩٤ .

مرفق رقم (٧) ----------

- **المخلفات السائلة:**

**الصرف الصحي :** ---

**معدل الصرف :** (  ) م٣/يوم

**كيفية التخلص :** ( شبكة عمومية . بيارت . أخرى....) ---

**فى حالة وجود وحدة لمعالجة الصرف الصحى:**

برجاء إرفاق وصف لمكونات الوحدة مع بيان كيفية التخلص من الحمأة وأسلوب التخلص من الصرف بعد المعالجة ومعايير الصرف الناتج عن وحدة المعالجة.

**الصرف الصناعي :** ---

**معدل الصرف :** (  ) م٣/يوم

**التحليل المتوقع للصرف الصناعى :** ---

---

**طرق التخلص من الصرف:**

☐ على شبكة البلدية مباشرة ☐ يجمع فى بيارة بدون معالجة ويتم كسحه

☐ يتم الصرف على مسطح مائى مع بيان اسم المسطح ---

☐ أخرى ---

**فى حالة وجود وحدة لمعالجة الصرف الصناعى:**

برجاء إرفاق وصف لمكونات الوحدة مع بيان الكيماويات المستخدمة وأسلوب التخلص من الصرف بعد المعالجة ومعايير الصرف الناتج عن وحدة المعالجة.

مرفق رقم (٨) ---

- **المخلفات الصلبة والخطرة :**

**أنواع المخلفات الناتجة ومعدل التولد:** [illegible]

---

---

**طرق النقل والتداول والتخزين :** [illegible]

---

---

**طرق التخلص من المخلفات (متعهد – مدفن آمن – أخرى ):** [illegible]

---

---

- **بيئة العمل**

**مؤشرات بيئة العمل:** ----------

---

**طرق حماية العاملين (أدوات وقاية، أنظمة شفط غازات، الخ):** ----------

استخدام أدوات الوقاية والحماية الشخصية

- **أخرى** ----------

---

## ٤- القوانين والتشريعات السارية

ارفق قائمة بالقوانين البيئية المنطبقة على المشروع مع تحديد الجوانب التى تحددها التشريعات ورقم المواد.

مرفق رقم (٩) ----------

## ٥ – تقييم التأثيرات البيئية

ارفق تحليل للتأثيرات البيئية المحتملة للمشروع فى كل من مرحلتى الإنشاء والتشغيل والتى قد تشمل التأثيرات على نوعية الهواء أو التربة أو المياه السطحية والجوفية أو البيئة البيولوجية أو الحياة الاجتماعية أو البنية الأساسية والأنشطة المجاورة، ما إلى ذلك حسب طبيعة المشروع وموقعه.مع تناول التأثيرات خلال حالات الطوارئ مثل الانسكابات والتسربات. كما يرفق التأثيرات المحتملة للبيئة على المشروع (مثل الزلازل والسيول، الاستخدام الأسبق لموقع المشروع، الأنشطة المجاوره، الخ).

مرفق رقم (١٠) ----------

## ٦- خطة الإدارة البيئية لتخفيف التأثيرات البيئية :

**٤-١ ملخص التأثيرات البيئية :**

١- [illegible] انبعاثات [illegible]

٢- انبعاثات غازات [illegible]

٣- زيادة معدلات الضوضاء

**٤-٢ وصف إجراءات التخفيف لكل تأثير :-**

١- نقل مخلفات [illegible] بواسطة سيارات مرخصة ومزودة بغطاء

٢- استخدام معدات حديثة تقلل بالسوق او على [illegible] وذلك [illegible] هذه انبعاثات ادخنة ذات [illegible] كبيرة

**٤-٣ وصف برنامج الرصد البيئى :** ١- علم [illegible] ٢- [illegible] الموقع

**٤-٤ وصف المتطلبات المؤسسية (تحديد المسئوليات والمتطلبات والترتيبات اللازمة لتطبيق إجراءات التخفيف والرصد):**

[illegible] الوحدات المحلية

٦ – المرفقات

برجاء استيفاء الجدول التالى والذى يوضح قائمة المرفقات، مع إرفاق المستندات المطلوبة وتعليل سبب عدم الإرفاق. (يمكن إضافة مرفقات أخرى حسب الحاجة)

| م | بيان بالمرفق | هل تم إرفاقه (نعم/لا) | تعليل عدم الإرفاق |
|---|---|---|---|
| ١ | موافقة جهاز شئون البيئة على تقييم التأثير البيئى للمشروع الأصلى (فى حالة التوسعات). | لا | مشروع جديد |
| ٢ | صورة من الترخيص للمشروع (فى حالة وجود توسعات ). | لا | مشروع جديد |
| ٣ | موافقة جهاز شئون البيئة على تقييم التأثير البيئى للتنمية (فى حالة وقوع المشروع فى تنمية أوسع). | لا | مشروع جديد |
| ٤ | وصف عام لموقع المشروع مع خريطة بمقياس رسم مناسب. | نعم | داخل الدراسة |
| ٥ | وصف عام لمنطقة المشروع. | نعم | داخل الدراسة |
| ٦ | وصف لأنشطة المشروع ومرفق بها الرسوم التوضيحية. | لا | — |
| ٧ | التحاليل المتوقعة للإنبعاثات الغازية. | لا | — |
| ٨ | مواصفات وحدة معالجة الصرف الصحى و/أو الصناعى. | لا | — |
| ٩ | قائمة القوانين والتشريعات البيئية. | نعم | داخل الدراسة |
| ١٠ | تقييم التأثيرات البيئية. | نعم | داخل الدراسة |

## إقرار مقدم النموذج

أقر أنا الموقع أدناه بأن البيانات المدونة عاليه صحيحة وحقيقية، وأنه فى حالة أى تعديلات فى المعلومات الواردة سيتم فوراً إخطار جهاز شئون البيئة عن طريق الجهة المانحة للترخيص فى حينه.

**اسم مالك المشروع:** لوحة إعلانية لمركز رسيتال

**اسم الشخص المسئول:** لوحة إعلانية لمركز رسيتال

**التليفون/فاكس والعنوان:** ----------

**التاريخ:** ----------

**بيانات تملأ بمعرفة الجهة الإدارية المختصة أو المانحة للترخيص**

**اعتماد الجهة الإدارية:**

**الاسم :** أ/ علاء يوسف أبو عقيل

**الوظيفة :** رئيس مركز رسيتال

**التوقيع :** ----------

**خاتم شعار الجمهورية**

مدير عام شئون البيئة

أ.د/ كمال محمد

محافظة سوهاج
مركز ( جرجا ) / اوسيم
ادارة شئون البيئة

# تقرير معاينة

انة فى يوم / الخميس الموافق ٢٤ / ١١ / ٢٠١٩ م
قامت لجنة من ادارة شئون البيئة بالمركز لمعاينة طلب الترخيص المقدم من
المواطن / الوحدة المحلية لمركز ريشوم بالعنوان/ قرية الجابرية - نجع ناصر - مركز جرجا
بشان نشاط / تغطية ترعة الرملة /( قائم ويعمل /جديد /تجديد / تعديل ) ( ترعة الرملة )
نوع التعديل ان وجد /
وبمعاينة الموقع على الطبيعة تلاحظ لنا الاتى /

١ / الحدود : الحد البحرى / مدرسة الجديدة
الحد القبلى / طريق
الحد الشرقى / نجع الخضرى (مساكن)
الحد الغربى / مقابر ترعة الرملة

٢/ وصف عام لمنطقة المشروع/
داخل الكتلة السكنية او خارجها والبعد عنها بالمتر والاتجاة / داخل الكتلة السكانية

البعد عن المجارى المائية / على المجارى المائية
هل يوجد زراعات / توجد زراعات متفرقة
هل يعلوة سكن او مبانى / لا يعلوه سكن
تاريخ انشاء المشروع / بعد الحصول على الموافقات

٣/وصف المشروع
هل هو قائم بالفعل ام لا / جديد
مكوناتة / جارى عمل تغطية لمساحة من ترعة الرملة وذلك عن طريق وضع مواسير الصرف الصحى ويتم
استغلال المساحة المغطاة فى خدمة الاهالى بالمنطقة
الخامات المستخدمة / —
الطاقة الانتاجية / —
الوقود المستخدم / —
مجموع القوة ان وجدت بالكيلوات /

نوع المخلفات الناتجة عن المشروع ( سائلة /صلبة /غازية ) وان كانت غازات وابخرة هل يوجد
مدخنة او فلاترو شفطات ام لا / مخلفات الانشاء يتم التخلص منها عن طريق القائمين بالمقاولة
الوحدة المعالجة وطرق التخلص من مخلفات المشروع / القائمين بالمقاولة من الردم والاحجار بالمحاجر
كيفية التخلص من الضوضاء ان وجدت / من صدام الشوع

مرسل برجاء العلم واتخاذ اللازم /

رئيس مركز ومدينة جرجا
التوقيع /
م / عمر توفيق ابو عطيه

راى مسئول البيئة
مسئول البيئة
م / خالد رفعت

الوحدة المحلية لقرية الجابرية

مخطط يوضح الشارع المراد فتحه لخدمة أهالي ناصر قرية الجابرية

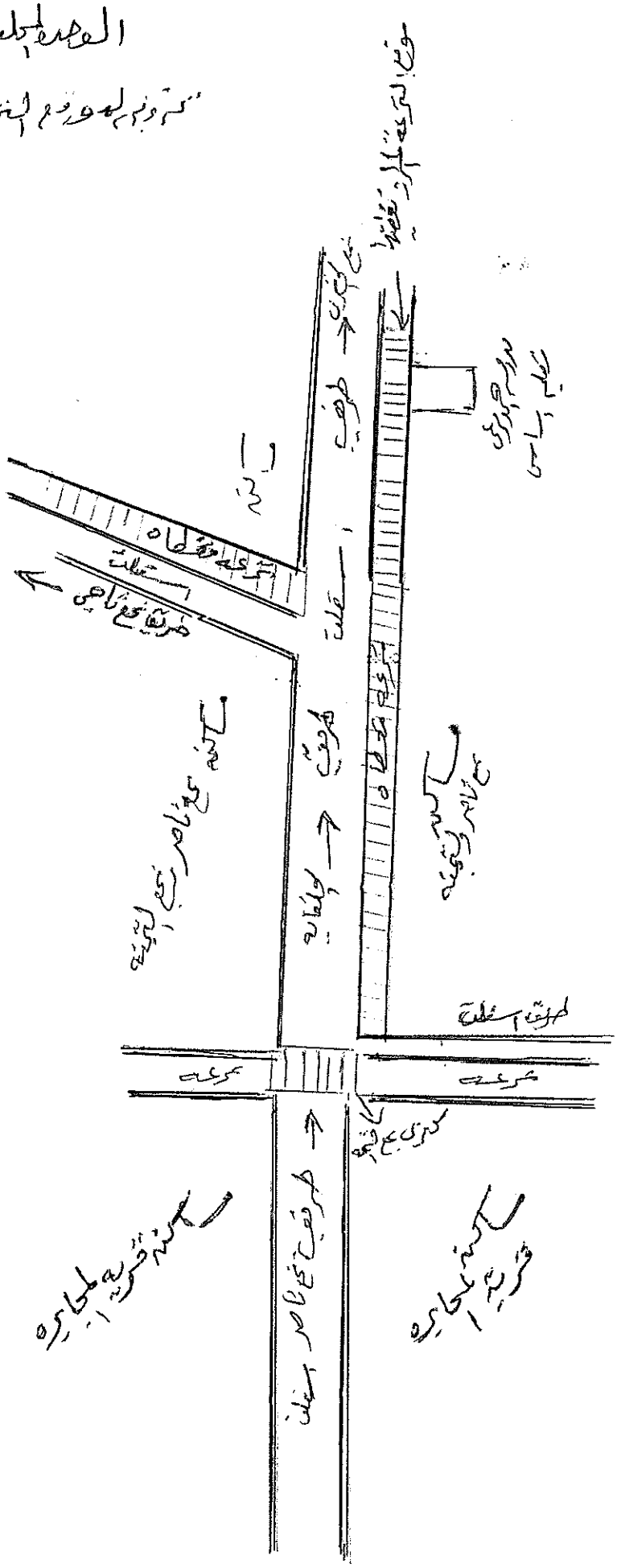

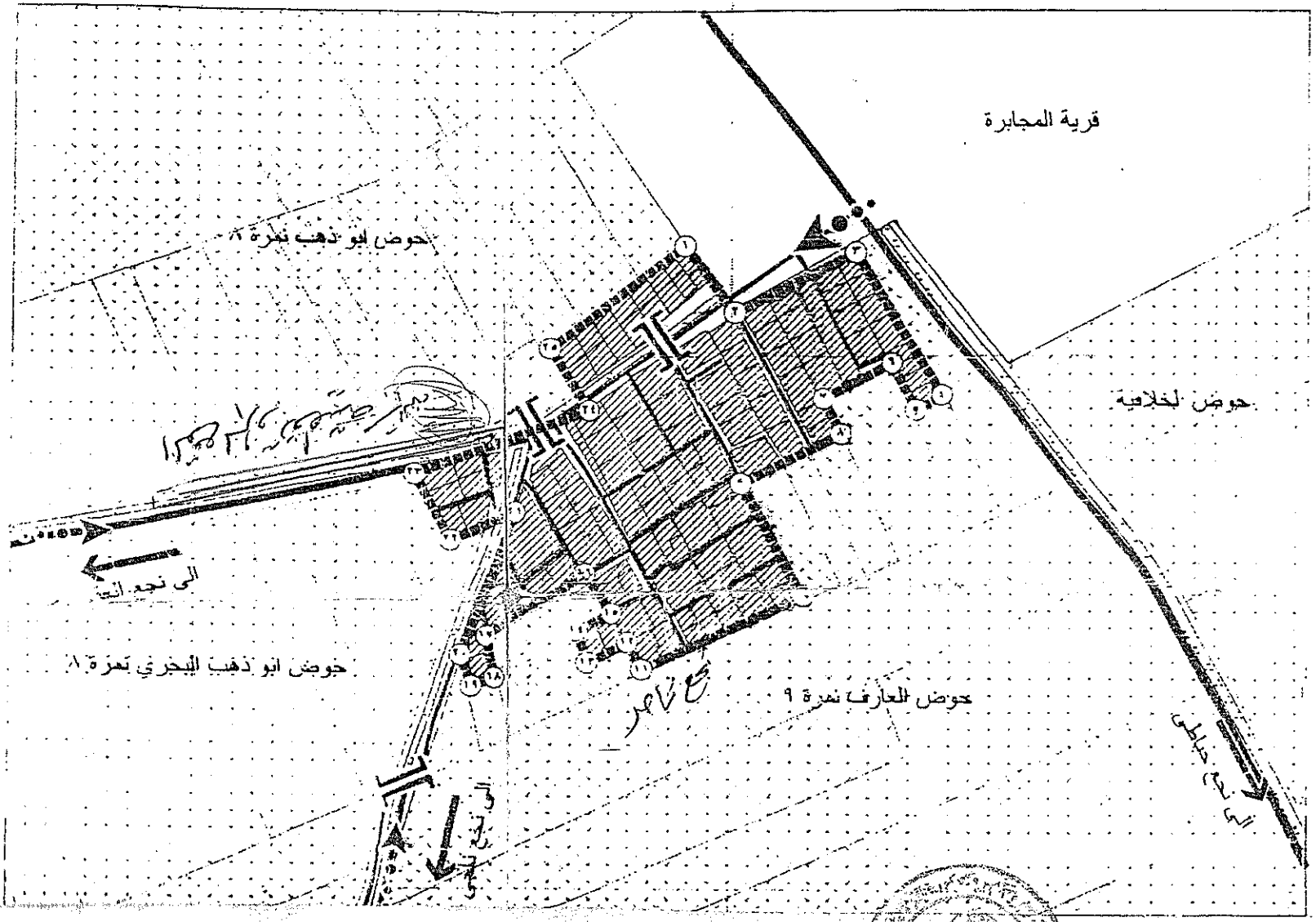


العينة لعامة تتخطط
للدنه تدامة لاعتماد الاحو

قرية

مركز

على ضوء تقليب معطس
والقطوع والنموع المنفعة

على عرض المشروع على
معدن وأقرى المعدودة

Arab Republic of Egypt
The Cabinet of Ministries
Ministry of State for Environmental Affairs
Egyptian Environmental Affairs Agency

جمهورية مصر العربية
رئاسة مجلس الوزراء
وزارة الدولة لشئون البيئة
جهاز شئون البيئة

تملأ بيانات هذا النموذج بمعرفة مقدم النموذج على أن تكون بدقة وبخط واضح ويتحمل مقدم النموذج صحة البيانات علي أن تقوم الجهة الإدارية باعتماده وإرسال نسخة من النموذج إلى الجهاز للمراجعة وإبداء الرأي ويمكن الاستعانة بأية تقارير معاينة أو مرفقات أخري إضافية

## نموذج تقييم التأثير البيئى للتصنيف (ب)

## Environmental Impact Assessment - Form (B)

١ . معلومات عامة

١-١ اسم المشروع : تغطية ترعة الرملة - المدرسة الحرفية الابتدائية بنجع ناصر - الجبايرة - مركز طهطا

١-٢ نوع المشروع : (بنية أساسية . صناعي . زراعى – طاقة – مشروعات صحية – سياحى – أخرى...) بنية أساسية

١-٣ عنوان المشروع : نجع ناصر - قرية الجبايرة - مركز طهطا

١-٤ اسم مالك المشروع (شخص . شركة . أخرى ...): الوحدة المحلية لري وبيئة طهطا

١-٥ اسم الشخص المسئول : الوحدة المحلية لري وبيئة طهطا

رقم التليفون : ٩٢٤٦٧٤٨٢٢ رقم الفاكس :

بريد إليكتروني :

القائم بإعداد النموذج: د. إبراهيم الحسيني

رقم التليفون : ٠١٢٢٥٥٢٤٠٧٥ رقم الفاكس :

بريد إليكتروني :

١ ٦ الجهة المانحة للترخيص : [illegible]

١-٧ طبيعة المشروع: ☐ جديد ☐ توسعات، نوعها ---

- إذا كانت طبيعة المشروع توسعات:

هل تم تقديم نموذج/دراسة تقييم التأثير البيئي للمشروع الأساسي ؟

☐ نعم ☐ لا

تاريخ الحصول على الموافقة السابقة من الجهاز مع إرفاق الموافقة : ----------

مرفق رقم (١) ----------

تاريخ الحصول على أول ترخيص للمشروع مع إرفاقه: ----------

مرفق رقم (٢) ----------

١-٨ هل يقع المشروع فى تنمية أوسع (منطقة صناعية، مركز سياحى، أخرى).

☐ نعم ☐ لا

فى حالة الإجابة بنعم، اذكر اسم هذه التنمية:----------

- هل تم إعداد دراسة تقييم التأثير البيئى لهذه التنمية؟

☐ نعم ☐ لا

تاريخ الحصول على الموافقة السابقة من الجهاز مع إرفاق الموافقة : ----------

مرفق رقم (٣) ----------

## ٢ . بيانات المشروع :

٢-١ المساحة الكلية للمشروع (متر٢) : ----------

المساحة الكلية لمبانى المشروع (متر٢) : ----------

٢-٢ المنتج الأساسي : ----------

٢-٣ المنتج الثانوي : ----------

٢-٤ مكان وموقع المشروع:

يرفق وصف عام لموقع المشروع من جميع الجهات، موضحا حدود الموقع بالنسبة للأنشطة والتنمية المجاورة، استخدامات الأراضى، الطرق، المناطق الأثرية والمحميات الطبيعية إن وجدت. (برجاء إرفاق خريطة مفصلة ومعتمدة من الجهة الإدارية المختصة بمقياس رسم مناسب وواضح وموضحاً عليها اتجاه الرياح السائدة).

مرفق رقم (٤) ----------

**٢-٥ المسافة بين الموقع وأقرب كتلة سكنية :** داخل الكتلة السكنية وبجوار المنازل

**٢-٦ طبيعة المنطقة التى يقع بها المشروع (يمكن أن يكون أكثر من اختيار):**

☐ مبنى مستقل ☐ بعلوه سكن ☐ مدينة

☑ قرية ☑ داخل الكتلة السكنية ☐ خارج الكتلة السكنية

☑ منطقة زراعية ☐ منطقة صحراوية ☐ منطقة صناعية

☐ منطقة حرفية ☐ منطقة ساحلية ☐ محمية طبيعية

☐ منطقة أثرية ☐ أخرى، اذكرها ----------

**٢-٧ وصف عام لمنطقة المشروع:**

يرفق وصف للبيئة الطبيعية والبيولوجية والاجتماعية والثقافية بمنطقة المشروع.

مرفق رقم (٥): ----------

**٢-٨ البنية الأساسية:**

شبكة المياه ☑ متوفرة ☐ غير متوفرة

شبكة الكهرباء ☑ متوفرة ☐ غير متوفرة

شبكة صرف صحى ☐ متوفرة ☑ غير متوفرة

شبكة طرق/سكة حديد ☑ متوفرة ☐ غير متوفرة

مصادر الوقود ☑ متوفرة ☐ غير متوفرة

**٢-٩ البدائل المقترحة لموقع المشروع**

اذكر البدائل المقترحة للموقع وأسباب أختيار هذا الموقع (درجة الحماية من الأخطار الطبيعية والتوافق مع التنمية للمنطقة المحيطة).

---

---

---

## ٣ . وصف مراحل المشروع :

### ٣-١ مرحلة الإنشاء:

- تاريخ الإنشاء: سيحدد لاحقاً
- الجدول الزمنى للتنفيذ: ----

### ٣-١-١ وصف موجز للأنشطة أثناء مراحل الإنشاء:

يتم تغطية التربة بطبقة من مواد كيميائية لتغطية التربة وذلك عن طريق شركة هندسية للمقاولات بالتعاقد مع الجهة المختصة

- مصادر المياه : ------- استخداماتها :-------- معدل الاستهلاك : ---
- نوع الوقود : --------- مصدر الوقود :--------- معدل الاستهلاك : ---
- العمالة المتوقعة وأماكن إقامتهم : ----------

### ٣-١-٢ المخلفات الناتجة عن الإنشاء وكيفية التخلص منها:

- مخلفات صلبة :- عادية --- نوعيتها : الطرق الترابية
  كميتها : حسب الاستخدام - كيفية التخلص : بالطرق الكائنة المخصص لذلك
- مخلفات سائلة :---------- نوعيتها : ----------
  كميتها : ---------- كيفية التخلص :-----
- إنبعاثات غازية (دخان . رائحة . مواد عالقة): ----------
- ضوضاء ---------
- أخرى --

### ٣-٢مرحلة التشغيل

### ٣-٢-١ وصف تفصيلى لمرحلة التشغيل (ترفق أشكال أو رسومات توضيحية):

- المكونات الرئيسية للمشروع : عبارة عن ذعيب لدعم الرمل لأنه استعمال مواسير لمرور المياه

- مصادر المياه (عمومية/ جوفية/مسطحات مائية/...): لا يوجد

معدل الاستهلاك (م٣/يوم): ----------

- نوع ومصادر الوقود: لا يوجد

معدل الاستهلاك : ----------

- الطاقة المحركة المستخدمة لا يوجد - مصدرها : ------

- ارفق وصفاً للأنشطة والعمليات لكل مكون لكل مكون من مكونات المشروع، مدعما برسوم توضيحية لتتابع الأنشطة وخرائط التشغيل) مع توضيح المدخلات والمخرجات لكل مكون وكمياتها :

مرفق رقم (٦): ----------

البدائل المأخوذة فى الاعتبار للمدخلات المستخدمة أو التكنولوجيا أو التصميم أو توزيع الأنشطة، الخ

لا يوجد بدائل

العمالة المتوقعة وأماكن إقامتهم : ----------

لا يتطلب إقامة عمالة

٣-٢-٢ المخلفات ومعالجتها وكيفية التخلص منها:

- ملوثات الهواء:

معدل انبعاث الملوثات الغازية: (  ) م٣/ساعة

توصيف عمليات المعالجة للإنبعاثات الغازية والمعايير المتوقعة بعد المعالجة: ----

لا يوجد

برجاء إرفاق التحليل المتوقع للإنبعاثات الغازية مقارنة بالحدود الواردة بالقانون رقم ٤ لسنة ١٩٩٤ .

مرفق رقم (٧) لا يوجد

- **المخلفات السائلة:**

**الصرف الصحي :** --- لا يوجد ---

**معدل الصرف :** (  ) م٣/يوم

**كيفية التخلص :** ( شبكة عمومية . بيارت . أخرى....) ---

**فى حالة وجود وحدة لمعالجة الصرف الصحى:**

برجاء إرفاق وصف لمكونات الوحدة مع بيان كيفية التخلص من الحمأة وأسلوب التخلص من الصرف بعد المعالجة ومعايير الصرف الناتج عن وحدة المعالجة.

**الصرف الصناعي :** --- لا يوجد ---

**معدل الصرف :** (  ) م٣/يوم

**التحليل المتوقع للصرف الصناعى :** ---

**طرق التخلص من الصرف:**

☐ على شبكة البلدية مباشرة ☐ يجمع فى بيارة بدون معالجة ويتم كسحه

☐ يتم الصرف على مسطح مائى مع بيان اسم المسطح ---

☐ أخرى ---

**فى حالة وجود وحدة لمعالجة الصرف الصناعى:**

برجاء إرفاق وصف لمكونات الوحدة مع بيان الكيماويات المستخدمة وأسلوب التخلص من الصرف بعد المعالجة ومعايير الصرف الناتج عن وحدة المعالجة.

مرفق رقم (٨) ---

- **المخلفات الصلبة والخطرة :**

**أنواع المخلفات الناتجة ومعدل التولد:** --- لا يوجد ---

**طرق النقل والتداول والتخزين :** --- لا يوجد ---

**طرق التخلص من المخلفات (متعهد – مدفن آمن – أخرى ):** --- لا يوجد ---

- **بيئة العمل**

مؤشرات بيئة العمل: لا يوجد

**طرق حماية العاملين (أدوات وقاية، أنظمة شفط غازات، الخ):**

أدوات وقاية - أنظمة شفط غازات الخ

- **أخرى**

## ٤ – القوانين والتشريعات السارية

ارفق قائمة بالقوانين البيئية المنطبقة على المشروع مع تحديد الجوانب التى تحددها التشريعات ورقم المواد.

مرفق رقم (٩) قانون البيئة رقم ٤ لسنة ١٩٩٤

قانون العمل رقم ١٢ لسنة ٢٠٠٣

قانون الصحة العامة لسنة ١٩٦٧

## ٥ – تقييم التأثيرات البيئية

ارفق تحليل للتأثيرات البيئية المحتملة للمشروع فى كل من مرحلتى الإنشاء والتشغيل والتى قد تشمل التأثيرات على نوعية الهواء أو التربة أو المياه السطحية والجوفية أو البيئة البيولوجية أو الحياة الاجتماعية أو البنية الأساسية والأنشطة المجاورة، ما إلى ذلك حسب طبيعة المشروع وموقعه.مع تناول التأثيرات خلال حالات الطوارئ مثل الانسكابات والتسربات. كما يرفق التأثيرات المحتملة للبيئة على المشروع (مثل الزلازل والسيول، الاستخدام الأسبق لموقع المشروع، الأنشطة المجاورة، الخ).

مرفق رقم (١٠) تقييم الأثر البيئي عن عملية مطاحن تحديد التأثيرات السلبية والإيجابية للمشروع على البيئة المادية والطبيعية والاجتماعية وتوزيع الإجراءات للتخفيف في حالة تعذر تجنبها



هذه النسخة توزع بالمجان

## ٦- خطة الإدارة البيئية لتخفيف التأثيرات البيئية :

**٤ ١ ملخص التأثيرات البيئية :**

١- تولد الانبعاثات الغازية

٢- تولد انبعاثات غازية

٣- زيادة معدلات الضوضاء

**٤ ٢ وصف إجراءات التخفيف لكل تأثير :** نقل مخلفات المشروع بواسطة سيارات مرخصة ومزودة بغطاء لمنع تطاير المخلفات، التخلص من المخلفات في المواقع المرخصة من مجلس المدينة، استخدام معدات حديثة او على الاقل تكون في حالة جيدة بحيث تكون الانبعاثات في حدود المسموح

**٤-٣ وصف برنامج الرصد البيئى :** ١- على المقاول الحفاظ على تشغيل المعدات والآليات بشكل صحيح ٢- التقليل من الغبار الناتج ٣- حظر الحرق المخلفات بالموقع

**٤-٤ وصف المتطلبات المؤسسية (تحديد المسئوليات والمتطلبات والترتيبات اللازمة لتطبيق إجراءات التخفيف والرصد):**

تتولى مديرية الطرق والنقل ومديرية الكابتن البيئة بالمعدات الحليم الإشراف على تطبيق إجراءات التخفيف المقترحة

## ٦ – المرفقات

برجاء استيفاء الجدول التالى والذى يوضح قائمة المرفقات، مع إرفاق المستندات المطلوبة وتعليل سبب عدم الإرفاق. (يمكن إضافة مرفقات أخرى حسب الحاجة)

| م | بيان بالمرفق | هل تم إرفاقه (نعم/لا) | تعليل عدم الإرفاق |
|---|---|---|---|
| ١ | موافقة جهاز شئون البيئة على تقييم التأثير البيئى للمشروع الأصلى (فى حالة التوسعات). | لا | المشروع جديد |
| ٢ | صورة من الترخيص للمشروع (فى حالة وجود توسعات ). | لا | المشروع جديد |
| ٣ | موافقة جهاز شئون البيئة على تقييم التأثير البيئى للتنمية (فى حالة وقوع المشروع فى تنمية أوسع). | لا | المشروع جديد |
| ٤ | وصف عام لموقع المشروع مع خريطة بمقياس رسم مناسب. | نعم | داخل الدراسة |
| ٥ | وصف عام لمنطقة المشروع. | نعم | داخل الدراسة |
| ٦ | وصف لأنشطة المشروع ومرفق بها الرسوم التوضيحية. | لا | غير منطبق |
| ٧ | التحاليل المتوقعة للإنبعاثات الغازية. | لا | غير منطبق |
| ٨ | مواصفات وحدة معالجة الصرف الصحى و/أو الصناعى. | لا | غير منطبق |
| ٩ | قائمة القوانين والتشريعات البيئية. | نعم | داخل الدراسة |
| ١٠ | تقييم التأثيرات البيئية. | نعم | داخل الدراسة |

## إقرار مقدم النموذج

أقر أنا الموقع أدناه بأن البيانات المدونة عاليه صحيحة وحقيقية، وأنه فى حالة أى تعديلات فى المعلومات الواردة سيتم فوراً إخطار جهاز شئون البيئة عن طريق الجهة المانحة للترخيص فى حينه.

**اسم مالك المشروع:** الوحدة المحلية لمركز ومدينة [illegible]

**اسم الشخص المسئول:** الوحدة المحلية لمركز ومدينة [illegible]

**التليفون/فاكس والعنوان:** ٠٩٢٤٦٧٤٨٢٢

**التاريخ:** ----------

**بيانات تملأ بمعرفة الجهة الإدارية المختصة أو المانحة للترخيص**

**اعتماد الجهة الإدارية:**

**الاسم :** علاء يوسف ابو عقيل

**الوظيفة :** رئيس مركز ومدينة [illegible]

**التوقيع :** ----------

**خاتم شعار الجمهورية**

وحدة شئون البيئة

أ/ خالد كمال محمد

محافظة سوهاج
مركز ( جرجا ) / [illegible]
ادارة شئون البيئة

# تقرير معاينة

انة فى يوم / الثلاثاء الموافق ١٣ / ١١ / ٢٠١٢
قامت لجنة من ادارة شئون البيئة بالمركز لمعاينة طلب الترخيص المقدم من لوحده الحلقة لمركز [illegible]
المواطن / بالعنوان/ بيت دادو - الزارة - مركز جرجا
بشان نشاط / رصف طريق الزارة
/( قائم ويعمل /جديد /تجديد / تعديل )
نوع التعديل ان وجد / —
وبمعاينة الموقع على الطبيعة تلاحظ لنا الاتى /

١ / الحدود : الحد البحرى / حدود قرية الرقاقنة — الحد القبلى / حدود قرية بيت علام الحرجة
الحد الغربى / كتلة سكانية ومداخل القرى — الحد الشرقى / مصرف سوهاج الرئيسى

٢/ وصف عام لمنطقة المشروع/
داخل الكتلة السكنية او خارجها والبعد عنها بالمتر والاتجاة / داخل الكتلة السكانية
البعد عن المجارى المائية / بالقرب من مصرف سوهاج الرئيسى
هل يوجد زراعات — توجد زراعات متفرقة
هل يعلوة سكن او مبانى / لا يعلوة سكن
تاريخ انشاء المشروع / بعد الموافقات

٣/وصف المشروع
هل هو قائم بالفعل ام لا / لا
مكوناتة / رصف طريق الزارة بطول ١ كم باستخدام التربة الزلطية والاسفلت
الخامات المستخدمة / —
الطاقة الانتاجية / —
الوقود المستخدم / —
مجموع القوة ان وجدت ماكينات / —
نوع المخلفات الناتجة عن المشروع ( سائلة /صلبة /غازية ) وان كانت غازات وابخرة هل يوجد مدخنة او فلاتر وشفطات ام لا / مخلفات عبارة عن [illegible] لا
الوحدة المعالجة وطرق التخلص من مخلفات المشروع / [illegible]
كيفية التخلص من الضوضاء ان وجدت /
مرسل برجاء العلم واتخاذ اللازم /

رئيس مركز ومدينة جرجا
التوقيع/

رأى مسئول البيئة
مسئول البيئة

الوحدة المحلية لمركز ومدينة جرجا

قسم لطرق، أدارة البيئة

# رسم هندسي توضيحي لطريق السراروة بطول ٧ كم - رصف -

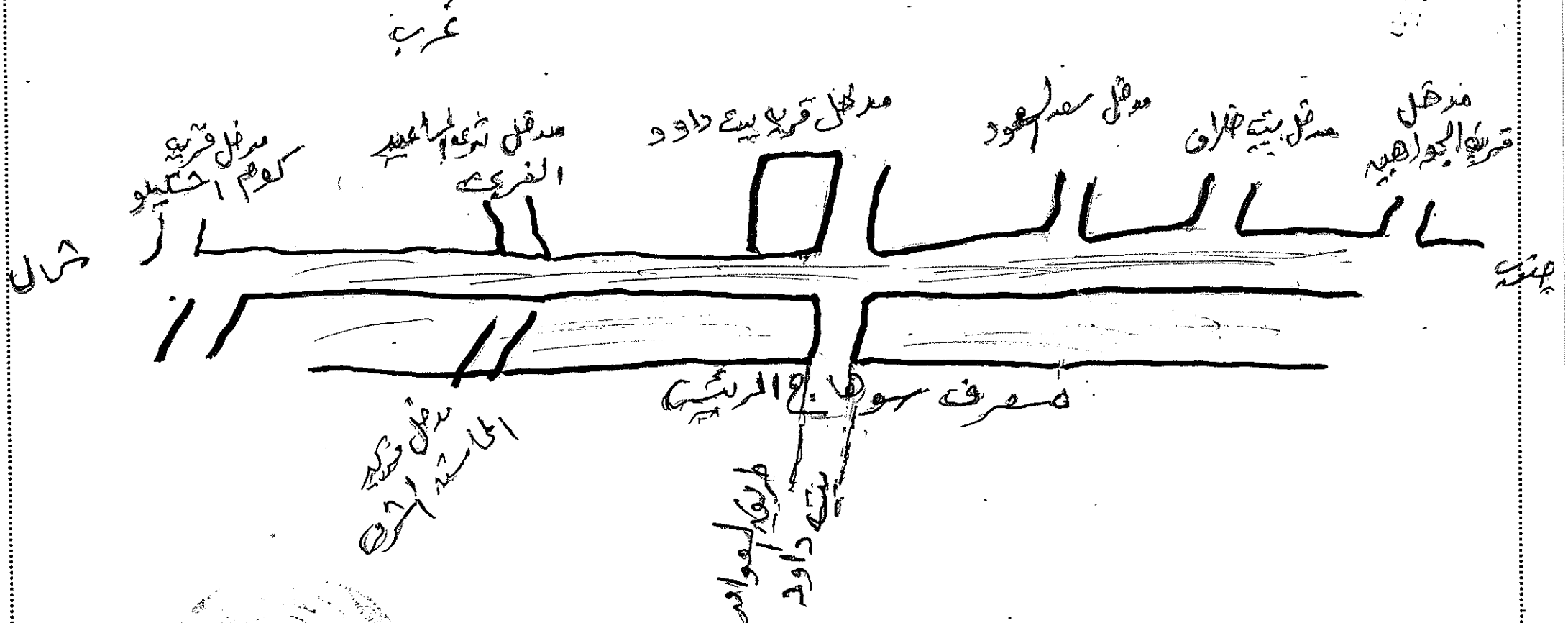


| مختص | ادارة البيئة | ادارة الطرق | رئيس مركز ومدينة جرجا |
|---|---|---|---|
| أ/ عبد الحكيم الصعيدي | م/ صلاح كمال محمد | | معتز |
| | | | م/ خليل يوسف أبو عطيل |

Arab Republic of Egypt
The Cabinet of Ministries
Ministry of State for Environmental Affairs
Egyptian Environmental Affairs Agency

جمهورية مصر العربية
رئاسة مجلس الوزراء
وزارة الدولة لشئون البيئة
جهاز شئون البيئة

تملأ بيانات هذا النموذج بمعرفة مقدم النموذج على أن تكون بدقة وبخط واضح ويتحمل مقدم النموذج صحة البيانات علي أن تقوم الجهة الإدارية باعتماده وإرسال نسخة من النموذج إلى الجهاز للمراجعة وإبداء الرأي ويمكن الاستعانة بأية تقارير معاينة أو مرفقات أخري إضافية

# نموذج تقييم التأثير البيئى للتصنيف (ب)

# Environmental Impact Assessment - Form (B)

١ . معلومات عامة

١-١ اسم المشروع : رصف طريق الساروة بطول ٧ كم

١-٢ نوع المشروع : (بنية أساسية . صناعي . زراعى – طاقة – مشروعات صحية – سياحى – أخرى...) بنية أساسية

١-٣ عنوان المشروع : طريق الساروة بيت دلاد - مركز ههيا

١-٤ اسم مالك المشروع (شخص . شركة . أخرى ...): الوحدة المحلية لمركز ههيا

١-٥ اسم الشخص المسئول : الوحدة المحلية لمركز ههيا

رقم التليفون : ٠٩٢٤٦٧٤٨٢٢ رقم الفاكس :

بريد إليكتروني :

القائم بإعداد النموذج: المهندس/ [illegible]

رقم التليفون : ٠١٢٢٥٥٥٢٧٠٥ رقم الفاكس :

بريد إليكتروني :

١-٦ الجهة المانحة للترخيص : الهيئة العامة للتنمية السياحية

١-٧ طبيعة المشروع: ☑ جديد ☐ توسعات، نوعها ---

- إذا كانت طبيعة المشروع توسعات:

هل تم تقديم نموذج/دراسة تقييم التأثير البيئي للمشروع الأساسي ؟

☐ نعم ☐ لا

تاريخ الحصول على الموافقة السابقة من الجهاز مع إرفاق الموافقة : ----------

مرفق رقم (١) ----------

تاريخ الحصول على أول ترخيص للمشروع مع إرفاقه: ----------

مرفق رقم (٢) ----------

١-٨ هل يقع المشروع فى تنمية أوسع (منطقة صناعية، مركز سياحى، أخرى).

☐ نعم ☐ لا

فى حالة الإجابة بنعم، اذكر اسم هذه التنمية:----------

- هل تم إعداد دراسة تقييم التأثير البيئى لهذه التنمية؟

☐ نعم ☐ لا

تاريخ الحصول على الموافقة السابقة من الجهاز مع إرفاق الموافقة : ----------

مرفق رقم (٣) ----------

## ٢ - بيانات المشروع :

٢-١ المساحة الكلية للمشروع (متر٢) : ٧٠٠٠٠ م٢

المساحة الكلية لمبانى المشروع (متر٢) : ----------

٢-٢ المنتج الأساسي : صرف بالات ورق مضغوط لإعادة التدوير

٢-٣ المنتج الثانوي : ----------

٢-٤ مكان وموقع المشروع:

يرفق وصف عام لموقع المشروع من جميع الجهات، موضحاً حدود الموقع بالنسبة للأنشطة والتنمية المجاورة، استخدامات الأراضى، الطرق، المناطق الأثرية والمحميات الطبيعية إن وجدت. (يرجاء إرفاق خريطة مفصلة ومعتمدة من الجهة الإدارية المختصة بمقياس رسم مناسب وواضح وموضحاً عليها اتجاه الرياح السائدة).

مرفق رقم (٤) مرفق بها تم هندسة وتقدير مادة المشروع

**٢-٥ المسافة بين الموقع وأقرب كتلة سكنية :** داخل الكتلة السكنية

**٢-٦ طبيعة المنطقة التى يقع بها المشروع (يمكن أن يكون أكثر من اختيار):**

☐ مبنى مستقل ☐ يعلوه سكن ☐ مدينة

☑ قرية ☑ داخل الكتلة السكنية ☐ خارج الكتلة السكنية

☑ منطقة زراعية ☐ منطقة صحراوية ☐ منطقة صناعية

☐ منطقة حرفية ☐ منطقة ساحلية ☐ محمية طبيعية

☐ منطقة أثرية ☐ أخرى، اذكرها ----------

**٢-٧ وصف عام لمنطقة المشروع:**

يرفق وصف للبيئة الطبيعية والبيولوجية والاجتماعية والثقافية بمنطقة المشروع.

مرفق رقم (٥): المشروع يقع بمنطقة سكنية

**٢-٨ البنية الأساسية:**

شبكة المياه ☑ متوفرة ☐ غير متوفرة

شبكة الكهرباء ☑ متوفرة ☐ غير متوفرة

شبكة صرف صحى ☐ متوفرة ☐ غير متوفرة

شبكة طرق/سكة حديد ☑ متوفرة ☐ غير متوفرة

مصادر الوقود ☑ متوفرة ☐ غير متوفرة

**٢-٩ البدائل المقترحة لموقع المشروع**

اذكر البدائل المقترحة للموقع وأسباب اختيار هذا الموقع (درجة الحماية من الأخطار الطبيعية والتوافق مع التنمية للمنطقة المحيطة).

لا توجد بدائل لموقع المشروع تم اختياره بناءا على طلب ذلك لخدمة أهالى المنطقة

## ٣ . وصف مراحل المشروع :

### ٣-١ مرحلة الإنشاء:

- تاريخ الإنشاء: بعد الحصول على الموافقة
- الجدول الزمنى للتنفيذ: طبقاً للمخطط

### ٣-١-١ وصف موجز للأنشطة أثناء مراحل الإنشاء:

المشروع يتكون من رصف وإعادة رصف للطريق، وإستخدام في الإستخدام الزلط والأسفلت ومعدات الرصف المعروفة ولا يتبع منظومات للبيئة المحيطة

- مصادر المياه : محلية استخداماتها : مياه للشرب والري معدل الاستهلاك : حسب الأحتياج
- نوع الوقود : سولار مصدر الوقود : محطات الوقود معدل الاستهلاك : حسب الأحتياج
- العمالة المتوقعة وأماكن إقامتهم : المشروع متوقع تنفيذه محلياً ولا يتطلب إقامة عمالة

### ٣-١-٢ المخلفات الناتجة عن الإنشاء وكيفية التخلص منها:

- مخلفات صلبة : بعض الأتربة الناتجة عن المشروع نوعيتها : طبيعية
  كميتها : مختلفة كيفية التخلص : بمعرفة الجهات المختصة لذلك
- مخلفات سائلة : لا يوجد نوعيتها : لا يوجد
  كميتها : لا يوجد كيفية التخلص : لا يوجد
- إنبعاثات غازية (دخان . رائحة . مواد عالقة): دخان
  الإنبعاثات الناتجة من إستخدام المعدات والآليات وعوادم السيارات والمعدات (الأتوبيس - وبعض الأتربة والأدخنة الناتجة من أثناء تشغيل السيارات والمعدات)
- ضوضاء
- أخرى

### ٣-٢ مرحلة التشغيل

### ٣-٢-١ وصف تفصيلى لمرحلة التشغيل (ترفق أشكال أو رسومات توضيحية):

- المكونات الرئيسية للمشروع : المشروع عبارة عن طريق مرصوف يستخدم لحركة السيارات والكامرات المرتبطة بالكاميرا

- مصادر المياه (عمومية/ جوفية/مسطحات مائية/...): عمومية

معدل الاستهلاك (م٣/يوم): حسب الاحتياج

- نوع ومصادر الوقود: بنزين محطات الوقود

معدل الاستهلاك : حسب الاحتياج

- الطاقة المحركة المستخدمة بنزين مصدرها : محطات الوقود
- ارفق وصفاً للأنشطة والعمليات لكل مكون لكل مكون من مكونات المشروع، مدعما برسوم توضيحية لتتابع الأنشطة وخرائط التشغيل) مع توضيح المدخلات والمخرجات لكل مكون وكمياتها :

مرفق رقم (٦): ----------

البدائل المأخوذة فى الاعتبار للمدخلات المستخدمة أو التكنولوجيا أو التصميم أو توزيع الأنشطة، الخ

المدخلات المستخدمة لا يوجد بديل وذلك لوصف طريقة الزراعة عالية لكم استخدام الطريقة لوجود أماكن المنطقة

العمالة المتوقعة وأماكن إقامتهم : الموقع الاحتمال لإقامة مخيمات

٣-٢-٢ المخلفات ومعالجتها وكيفية التخلص منها:

- ملوثات الهواء:

معدل انبعاث الملوثات الغازية: ( ) م٣/ساعة

توصيف عمليات المعالجة للإنبعاثات الغازية والمعايير المتوقعة بعد المعالجة: ----

---

---

برجاء إرفاق التحليل المتوقع للإنبعاثات الغازية مقارنة بالحدود الواردة بالقانون رقم ٤ لسنة ١٩٩٤ .

مرفق رقم (٧) ----------

- **المخلفات السائلة:**

**الصرف الصحي :** ----------

**معدل الصرف :** (  ) م٣/يوم

**كيفية التخلص :** ( شبكة عمومية . بيارت . أخرى....) ------ ------

**فى حالة وجود وحدة لمعالجة الصرف الصحى:**

برجاء إرفاق وصف لمكونات الوحدة مع بيان كيفية التخلص من الحمأة وأسلوب التخلص من الصرف بعد المعالجة ومعايير الصرف الناتج عن وحدة المعالجة.

**الصرف الصناعي :** ----------

**معدل الصرف :** (  ) م٣/يوم

**التحليل المتوقع للصرف الصناعى :** ----------

---

**طرق التخلص من الصرف:**

☐ على شبكة البلدية مباشرة ☐ يجمع فى بيارة بدون معالجة ويتم كسحه

☐ يتم الصرف على مسطح مائى مع بيان اسم المسطح ----------

☐ أخرى ----------

**فى حالة وجود وحدة لمعالجة الصرف الصناعى:**

برجاء إرفاق وصف لمكونات الوحدة مع بيان الكيماويات المستخدمة وأسلوب التخلص من الصرف بعد المعالجة ومعايير الصرف الناتج عن وحدة المعالجة.

مرفق رقم (٨) ----------

- **المخلفات الصلبة والخطرة :**

**أنواع المخلفات الناتجة ومعدل التولد:** اتربة وبقايا اسفلت وقرب زراعية

---

---

**طرق النقل والتداول والتخزين :** يتم النقل عن طريق المقاول والقائم بالعمل الموضح ذلك

---

**طرق التخلص من المخلفات (متعهد – مدفن آمن – أخرى ):** مقاول الباطن

- **بيئة العمل**

**مؤشرات بيئة العمل:**

**طرق حماية العاملين (أدوات وقاية، أنظمة شفط غازات، الخ):**

استخدام أدوات الوقاية من الغازات الحديد والأتربة والكيماويات

- **أخرى**

## ٤ – القوانين والتشريعات السارية

ارفق قائمة بالقوانين البيئية المنطبقة على المشروع مع تحديد الجوانب التى تحددها التشريعات ورقم المواد.

مرفق رقم (٩)

## ٥ – تقييم التأثيرات البيئية

ارفق تحليل للتأثيرات البيئية المحتملة للمشروع فى كل من مرحلتى الإنشاء والتشغيل والتى قد تشمل التأثيرات على نوعية الهواء أو التربة أو المياه السطحية والجوفية أو البيئة البيولوجية أو الحياة الاجتماعية أو البنية الأساسية والأنشطة المجاورة، ما إلى ذلك حسب طبيعة المشروع وموقعه.مع تناول التأثيرات خلال حالات الطوارئ مثل الانسكابات والتسربات. كما يرفق التأثيرات المحتملة للبيئة على المشروع (مثل الزلازل والسيول، الاستخدام الأسبق لموقع المشروع، الأنشطة المجاورة، الخ).

مرفق رقم (١٠)

## ٦ خطة الإدارة البيئية لتخفيف التأثيرات البيئية :

**٤-١ ملخص التأثيرات البيئية :** ١- تولد انبعاثات الأتربة
٢- تولد انبعاثات غازات من محركات الآليات
٣- زيادة معدلات الضوضاء

**٤-٢ وصف إجراءات التخفيف لكل تأثير :** ١- نقل مخلفات الأشغال والتنظيف يوميا وتغطية سيارات نقله بشبكة لمنع تطاير الأتربة
٢- رش التربة بالمياه باستمرار لمنع انبعاث الأتربة
٣- استخدام معدات حديثة تعمل بالديزل أو على الغاز لتكون أقل ضجيجا

**٤-٣ وصف برنامج الرصد البيئي :** على المقاول الحفاظ على سجل بمعدات وصيانة بشكل صحيح ٢- حظر حرق المخلفات بالموقع ٣- رش التربة لتقليل الغبار الناتج

**٤-٤ وصف المتطلبات المؤسسية (تحديد المسئوليات والمتطلبات والترتيبات اللازمة لتطبيق إجراءات التخفيف والرصد):**
تتولى مديرية الطرق والنقل ومديرية مكاتب البيئة بالمحافظات

## ٦ – المرفقات

برجاء استيفاء الجدول التالى والذى يوضح قائمة المرفقات، مع إرفاق المستندات المطلوبة وتعليل سبب عدم الإرفاق. (يمكن إضافة مرفقات أخرى حسب الحاجة)

| م | بيان بالمرفق | هل تم إرفاقه (نعم/لا) | تعليل عدم الإرفاق |
|---|---|---|---|
| ١ | موافقة جهاز شئون البيئة على تقييم التأثير البيئى للمشروع الأصلى (فى حالة التوسعات). | لا | مشروع جديد |
| ٢ | صورة من الترخيص للمشروع (فى حالة وجود توسعات ). | لا | مشروع جديد |
| ٣ | موافقة جهاز شئون البيئة على تقييم التأثير البيئى للتنمية (فى حالة وقوع المشروع فى تنمية أوسع). | لا | مشروع جديد |
| ٤ | وصف عام لموقع المشروع مع خريطة بمقياس رسم مناسب. | نعم | داخل الدراسة |
| ٥ | وصف عام لمنطقة المشروع. | نعم | داخل الدراسة |
| ٦ | وصف لأنشطة المشروع ومرفق بها الرسوم التوضيحية. | لا | – |
| ٧ | التحاليل المتوقعة للإنبعاثات الغازية. | لا | – |
| ٨ | مواصفات وحدة معالجة الصرف الصحى و/أو الصناعى. | لا | – |
| ٩ | قائمة القوانين والتشريعات البيئية. | نعم | داخل الدراسة |
| ١٠ | تقييم التأثيرات البيئية. | نعم | داخل الدراسة |

## إقرار مقدم النموذج

أقر أنا الموقع أدناه بأن البيانات المدونة عاليه صحيحة وحقيقية، وأنه فى حالة أى تعديلات فى المعلومات الواردة سيتم فوراً إخطار جهاز شئون البيئة عن طريق الجهة المانحة للترخيص فى حينه.

**اسم مالك المشروع:** الوحدة المحلية لمركز مرسى مطروح

**اسم الشخص المسئول:** الوحدة المحلية لمركز مرسى مطروح

**التليفون/فاكس والعنوان:** ٠٩٣٤٦٧٤٨٤٤

**التاريخ:**

### بيانات تملأ بمعرفة الجهة الإدارية المختصة أو المانحة للترخيص

**اعتماد الجهة الإدارية:**

**الاسم :** أ/ علي يوسف ابو عقل

**الوظيفة :** رئيس المركز مرسى مطروح

**التوقيع :**

**خاتم شعار الجمهورية**

وحدة شئون البيئة



هذه النسخة توزع بالمجان

محافظة سوهاج
الوحدة المحلية لمركز ومدينة طهطا
إدارة شئون البيئة
****

تقرير معاينة

إنه في يوم الأربعاء ..... الموافق ٢٠/ ١١ /٢٠١٩ قامت لجنة من إدارة شئون البيئة
بالوحدة المحلية لمركز ومدينة طهطا بمعاينة طلب الترخيص المقدم من :-
المواطن : إبراهيم المعتز بالله الشريف الحاج لصالح قطعة أرض أملاك دولة
بالعنوان : كفر [illegible] مركز طهطا
بشأن نشاط : محطة رفع صرف صحي (قائم ويعمل/جديد/تجديد/تعديل)
نوع التعديل إن وجد: لا يوجد
وبمعاينة الموقع على الطبيعة تلاحظ الآتي :
الموقع عبارة عن قطعة أرض أملاك دولة بطول X عرض
٢٥X٢٥ (٦٢٥ متر) بجنوب الجبل الغربي
بجنوب عين المارين والمدافن والوحدة الصحية وبشرق
سلك الضغط العالي

الحدود:

الحد البحري: أملاك دولة ٢٦ ثم وحدة بيطرية بني حرب
الحد القبلي: أملاك دولة ٢٦ ثم عملية مياه بني حرب
الحد الشرقي: [illegible] أملاك دولة ثم منازل أهالي
الحد الغربي: شارع [illegible] ٢٦ ثم منازل أهالي

كروكي الموقع:

مرفق رسم كروكي معتمد

وصف عام لمنطقة المشروع:-

منطقة أراضي أملاك دولة بالقرب من منازل أهالي
وموقع مياه صرف صحي

وصف المشروع:
محطة رفع صرف صحي

مكونات المشروع:
- مبنى [illegible] بغرفة داخلي ٢٦ و ٤ و ١٢
- غرفة أمن
- [illegible]
- غرفة [illegible]

الخامات المستعملة ..... متطلبات الحفر والإنشاء من معدات ومهمات
..... ومواد أسفلت وخرسانة
.....

الطاقة الانتاجية : ..... لا يوجد (محطة رفع صرف صحي)

الوقود المستخدم : ..... لا يوجد

مجموع القوى المحركة : ..... لا يوجد

المخلفات الناتجة عن المشروع:

..... لا يوجد مخلفات ناتجة عن المشروع

.....

طرق التخلص من المخلفات

..... المشروع عبارة عن محطة رفع للصرف الصحي من
..... بني حرب إلى محطة المعالجة الرئيسية بالدمر
.....

وحدات المعالجة:

..... لا يوجد (عبارة عن محطة رفع فقط)
.....

الضوضاء وطرق التحكم فيها:

..... لا يوجد
.....

مرسل برجاء العلم واتخاذ اللازم،،،

المختص

مدير إدارة البيئة

رئيس مركز ومدينة طهطا

أ/ على محمد رفاعى

Arab Republic of Egypt
The Cabinet of Ministries
Ministry of State for Environmental Affairs
Egyptian Environmental Affairs Agency

جمهورية مصر العربية
رئاسة مجلس الوزراء
وزارة الدولة لشئون البيئة
جهاز شئون البيئة

تملأ بيانات هذا النموذج بمعرفة مقدم النموذج على أن تكون بدقة وبخط واضح ويتحمل مقدم النموذج صحة البيانات علي أن تقوم الجهة الإدارية باعتماده وإرسال نسخة من النموذج إلى الجهاز للمراجعة وإبداء الرأي ويمكن الاستعانة بأية تقارير معاينة أو مرفقات أخري إضافية

# نموذج تقييم التأثير البيئى للتصنيف (أ)
# Environmental Impact Assessment - Form (A)

## ١ ـ معلومات عامة

١-١ اسم المشروع : محطة رفع صرف صحى
(محطة أرهم ٣٦٢٥ أعلاه دولة)

١-٢ نوع المشروع : (بنية أساسية ـ صناعي ـ زراعى طاقة مشروعات صحية سياحى أخرى...)
بنية أساسية

١-٣ عنوان المشروع : مدينة شبين مرب ـ تلبيا ـ طوخا

١-٤ اسم مالك المشروع (شخص ـ شركة ـ أخرى ...): الهيئة القومية لمياه الشرب والصرف الصحى بتوصيات (بعد صدور قرار التخصيص)

١-٥ اسم الشخص المسئول : شركة مياه الشرب والصرف الصحى بطوخا
رقم التليفون : ٠١١٤٩١٥٩٠٢٢ رقم الفاكس : /
بريد إليكتروني : /

١-٦ الجهة المانحة للترخيص : الحصول على الموافقة البيئية من مكتب جهاز شئون البيئة

١-٧ طبيعة المشروع: [✓] جديد [ ] توسعات، نوعها

- إذا كانت طبيعة المشروع توسعات:

هل تم تقديم نموذج/دراسة تقييم التأثير البيئي للمشروع الأساسي ؟ [ ] نعم [ ] لا

تاريخ الحصول على الموافقة السابقة من الجهاز مع إرفاق الموافقة : ----------

مرفق رقم (١) ---- بوجد

تاريخ الحصول على أول ترخيص للمشروع مع إرفاقه: ----------

مرفق رقم (٢) ---- بوجد

١-٨ هل يقع المشروع فى تنمية أوسع (منطقة صناعية، مركز سياحى، أخرى). [ ] نعم [ ] لا

فى حالة الإجابة بنعم، اذكر اسم هذه التنمية: ----------

- هل تم إعداد دراسة تقييم التأثير البيئى لهذه التنمية؟ ☐ نعم ☐ لا

تاريخ الحصول على الموافقة السابقة من الجهاز مع إرفاق الموافقة : ----------

مرفق رقم (٣) لا يوجد

## ٢ ـ بيانات المشروع :

٢ ١ المساحة الكلية للمشروع (متر٢) : ٢٣٦٢٥ أمتار مربعة

المساحة الكلية لمبانى المشروع (متر٢) : ٥٢١٠ أمتار مربعة

٢-٢ المنتج الأساسي : خدمة عامة (وضع صرف صحى)

٢-٣ المنتج الثانوي : لا يوجد

٢-٤ مكان وموقع المشروع:

يرفق وصف عام لموقع المشروع من جميع الجهات، موضحاً حدود الموقع بالنسبة للأنشطة والتنمية المجاورة، استخدامات الأراضى، الطرق، المناطق الأثرية والمحميات الطبيعية إن وجدت. (برجاء إرفاق خريطة مفصلة ومعتمدة من الجهة الإدارية المختصة بمقياس رسم مناسب وواضح وموضحاً عليها اتجاه الرياح السائدة).

مرفق رقم (٤) مرفق / كروكى + خريطة مساحية

٢-٥ المسافة بين الموقع وأقرب كتلة سكنية : وسط كتلة سكنية وأراضى أملاك دولة

٢-٦ طبيعة المنطقة التى يقع بها المشروع (يمكن أن يكون أكثر من اختيار):

| | | |
|---|---|---|
| ☑ مبنى مستقل | ☐ يعلوه سكن | ☐ مدينة |
| ☑ قرية | ☑ داخل الكتلة السكنية | ☐ خارج الكتلة السكنية |
| ☐ منطقة زراعية | ☐ منطقة صحراوية | ☐ منطقة صناعية |
| ☐ منطقة حرفية | ☐ منطقة ساحلية | ☐ محمية طبيعية |
| ☐ منطقة أثرية | ☐ أخرى، اذكرها ---------- | |

٢-٧ وصف عام لمنطقة المشروع:

يرفق وصف عام لمنطقة المشروع فيما يخص البيئة الطبيعية والبيولوجية والاجتماعية والثقافية.

مرفق رقم (٥): لا يوجد

٢-٨ البنية الأساسية:

| | | |
|---|---|---|
| شبكة المياه | ☑ متوفرة | ☐ غير متوفرة |
| شبكة الكهرباء | ☑ متوفرة | ☐ غير متوفرة |
| شبكة صرف صحى | ☐ متوفرة | ☑ غير متوفرة المشروع عبارة عن صرف صحى |

شبكة طرق/سكة حديد ☐ متوفرة ☑ غير متوفرة

مصادر الوقود ☑ متوفرة ☐ غير متوفرة

٣ ـ وصف مراحل المشروع :

٣-١ مرحلة الإنشاء:

- تاريخ الإنشاء: بعد الانتهاء من الموافقات وصدور قرار التخصيص
- الجدول الزمني للتنفيذ: حسب خطة الهيئة العامة لمياه الشرب والصرف الصحي
- ٣-١-١ وصف موجز للأنشطة أثناء مراحل الإنشاء:

• توفير المعدات والآليات • توفير أماكن تخزين ونقل مواد البناء بعيداً عن الطريق العام • توفير مهمات السلامة والصحة المهنية للعاملين • الالتزام بأوقات العمل الرسمية

- مصادر المياه: عمومي - استخداماتها: آدمي وصناعي معدل الاستهلاك: متغير
- نوع الوقود: الديزل مصدر الوقود: محطات المحروقات معدل الاستهلاك: حسب استهلاك المعدات
- العمالة المتوقعة وأماكن إقامتهم: عمال بناء وحفر ومشرفين ومهندسين

٣-١-٢ المخلفات الناتجة عن الإنشاء وكيفية التخلص منها:

- مخلفات صلبة: مخلفات الحفر - نوعيتها: مخلفات حفر
  كميتها: متغيرة حسب ما يصادفه الحفر - كيفية التخلص: يعاد الردم بها
- مخلفات سائلة: لا توجد - نوعيتها: ---
  كميتها: --- كيفية التخلص: ---
- إنبعاثات غازية (دخان ـ رائحة ـ مواد عالقة): متوقع انبعاث غبار ناتج عن الحفر
- ضوضاء: انبعاث المعدات فقط وهي مصدر الضوء
- أخرى ---

٣-٢ مرحلة التشغيل

٣-٢-١ وصف تفصيلي لمرحلة التشغيل (ترفق أشكال أو رسومات توضيحية):

- المكونات الرئيسية للمشروع: بيارة تصريف بعض داخل ٣ وعمق ٢٫٥ م مجهزة بغرفة تفتيش وغرفة أمن
- مصادر المياه (عمومية/ جوفية/مسطحات مائية/...): عمومي
  معدل الاستهلاك (م٣/يوم): متغير
- نوع ومصادر الوقود: الكهرباء والديزل
  معدل الاستهلاك: متغير

- الطاقة المحركة المستخدمة الكهرباء ---------- مصدرها : محرجيم ----------
- ارفق وصفاً للأنشطة والعمليات لكل مكون من مكونات المشروع، مدعما برسوم توضيحية لتتابع الأنشطة وخرائط التشغيل) مع توضيح المدخلات والمخرجات لكل مكون وكمياتها :

مرفق رقم (٦): هد [illegible] وتجميع [illegible] ، النوع: رفع العرق الصرف الصحي إلى محطة معالجة رئيسية

العمالة المتوقعة وأماكن إقامتهم :

عمال أمن ، وشرطة ومدير ومهندس صيانة

٣-٢-٢ المخلفات ومعالجتها وكيفية التخلص منها:

- ملوثات الهواء:

معدل انبعاث الملوثات الغازية: (لا يوجد) م٣/ساعة

توصيف عمليات المعالجة للإنبعاثات الغازية والمعايير المتوقعة بعد المعالجة: ----------

محطة رفع أرضي للصرف الصحي إلى محطة معالجة رئيسية (دون معالجة)

برجاء إرفاق التحليل المتوقع للإنبعاثات الغازية مقارنة بالحدود الواردة بالقانون رقم ٤ لسنة ١٩٩٤ .

مرفق رقم (٧) ---------- لا يوجد ----------

- المخلفات السائلة:

الصرف الصحي : الأرضي ----------

معدل الصرف : ( ——— ) م٣/يوم

كيفية التخلص : ( شبكة عمومية ــ بيارت ــ أخرى....) المشروع محطة رفع صرف صحي

فى حالة وجود وحدة لمعالجة الصرف الصحى:

برجاء إرفاق وصف لمكونات الوحدة مع بيان كيفية التخلص من الحمأة وأسلوب التخلص من الصرف بعد المعالجة ومعايير الصرف الناتج عن وحدة المعالجة.

الصرف الصناعي : ---------- لا يوجد ----------

معدل الصرف : ( ——— ) م٣/يوم

التحليل المتوقع للصرف الصناعى : ----------

---------- لا يوجد ----------

طرق التخلص من الصرف:

☐ على شبكة البلدية مباشرة ☐ يجمع فى بيارة بدون معالجة ويتم كسحه

☐ يتم الصرف على مسطح مائى مع بيان اسم المسطح ----------

☐ أخرى يتم جمعه من محطة الرفع ورفعه إلى محطة رئيسية

فى حالة وجود وحدة لمعالجة الصرف الصناعى:

برجاء إرفاق وصف لمكونات الوحدة مع بيان الكيماويات المستخدمة وأسلوب التخلص من الصرف بعد المعالجة ومعايير الصرف الناتج عن وحدة المعالجة.

مرفق رقم (٨) ---------- لا يوجد

- المخلفات الصلبة والخطرة :

أنواع المخلفات الناتجة ومعدل النولد: محطة رفع مخلفات صرف صحي

طرق النقل والتداول والتخزين : ترفع مخلفات الصرف الصحي محطة الرفع إلى محطة معالجة بالدمر

طرق التخلص من المخلفات (متعهد – مدفن أمن – أخرى ): شركة صيانة الشبكات الصرف الصحي

- بيئة العمل

مؤشرات بيئة العمل: قياس معدل تواجد مهمات السلامة والصحة المهنية

طرق حماية العاملين (أدوات وقاية، أنظمة شفط غازات، الخ): قفازات وكمامات صدوف

- أخرى ----------

٤ – القوانين والتشريعات السارية

ارفق قائمة بالقوانين البيئية المنطبقة على المشروع مع تحديد الجوانب التى تحددها التشريعات ورقم المواد.

مرفق رقم (٩) ---------- قانون رقم (٩) لعام ٢٠٠٢

٥ – تقييم التأثيرات البيئية

ارفق تحليل للتأثيرات البيئية المحتملة للمشروع فى كل من مرحلتى الإنشاء والتشغيل والتى قد تشمل التأثيرات على نوعية الهواء أو التربة أو المياه السطحية والجوفية أو البيئة البيولوجية أو الحياة الاجتماعية أو البنية الأساسية والأنشطة المجاورة، ما إلى ذلك حسب طبيعة المشروع وموقعه.مع تناول التأثيرات خلال حالات الطوارئ مثل الانسكابات والتسربات.

مرفق رقم (١٠) ---------- غير موجود

٦– خطة الإدارة البيئية لتخفيف التأثيرات البيئية :

٦-١ وصف إجراءات التخفيف لكل تأثير : الحد من مخلفات الصرف الصحي عن طريق رفعها بمحطة الرفع الرئيسية إلى محطة المعالجة الرئيسية

٦-٢ وصف برنامج الرصد البيئي : التعرف والحاجة على مدى الحفاظ على المحافظة للاشتراطات البيئية

٦ ٣ وصف المتطلبات المؤسسية (تحديد المسئوليات والمتطلبات والترتيبات اللازمة لتطبيق إجراءات التخفيف والرصد):

التأكد من سلامة العمليات وعوامل الأمان والسلامة العامة

٦ – المرفقات

برجاء استيفاء الجدول التالى والذى يوضح قائمة المرفقات، مع إرفاق المستندات المطلوبة وتعليل سبب عدم الإرفاق. (يمكن إضافة مرفقات أخرى حسب الحاجة)

| م | بيان بالمرفق | هل تم إرفاقه (نعم/لا) | تعليل عدم الإرفاق |
|---|---|---|---|
| ١ | موافقة جهاز شئون البيئة على تقييم التأثير البيئى للمشروع الأصلى (فى حالة التوسعات). | لا توجد | |
| ٢ | صورة من الترخيص للمشروع (فى حالة وجود توسعات ). | لا توجد | |
| ٣ | موافقة جهاز شئون البيئة على تقييم التأثير البيئى للتنمية (فى حالة وقوع المشروع فى تنمية أوسع). | لا توجد | |
| ٤ | وصف عام لموقع المشروع مع خريطة بمقياس رسم مناسب. | موجود خريطة مساحية | |
| ٥ | وصف عام لمنطقة المشروع. | موجود رسم كروكى | |
| ٦ | وصف لأنشطة المشروع ومرفق بها الرسوم التوضيحية. | موجود | |
| ٧ | التحاليل المتوقعة للإنبعاثات الغازية. | لا توجد | |
| ٨ | مواصفات وحدة معالجة الصرف الصحى و/أو الصناعى. | لا توجد | |
| ٩ | قائمة القوانين والتشريعات البيئية. | ١٩٩٤/٤ ١٩٨٨/٩١ | |
| ١٠ | تقييم التأثيرات البيئية. | لا توجد | |

## إقرار مقدم النموذج

أقر أنا الموقع أدناه بأن البيانات المدونة عاليه صحيحة وحقيقية، وأنه فى حالة أى تعديلات فى المعلومات الـواردة سيتم فوراً إخطار جهاز شئون البيئة عن طريق الجهة المانحة للترخيص فى حينه.

اسم مالك المشروع: الهيئة القومية لمياه الشرب والصرف الصحى بسوهاج (بعد ورقة الموقع)

اسم الشخص المسئول: شركة مياه الشرب والصرف الصحى بسوهاج (بعد ورقة الموقع)

التليفون/فاكس والعنوان: ٠٩٣٤٩١٥٩٧٤

التاريخ: ٢٠١٩/١١/٢٠

**بيانات تملأ بمعرفة الجهة الإدارية المختصة أو المانحة للترخيص**

اعتمـــاد الجـــهة الإداريـــة:

الاسم : شوقى عوض جريس

الوظيفة : مدير ادارة البيئة

التوقيع :

مكان شعار الجمهورية

محافظة سوهاج - الوحدة المحلية لمركز طهطا

يعتمد طبق الأصل

[illegible]

منازل أهالي

الحد الشرقي

أراضي أملاك دولة

الحد القبلي

عليه مياه
بئر جر

أملاك
دولة
٣٦
(طريق)

٢٢٥م

الموقع المقترح لعمل
محطة رفع
صرف صحي
(أملاك دولة)

٢٢٥م

٢٢٥م

أملاك
دولة
٣٦
(طريق)

الحد الغربي

وحدة بيطرية

الشمال

المختص
[illegible]

شارع ٣٦م

الحد الجنوبي

منازل أهالي

المدير الإدارة

[illegible]
٢٠١٩/١٠/٢٦

[illegible]

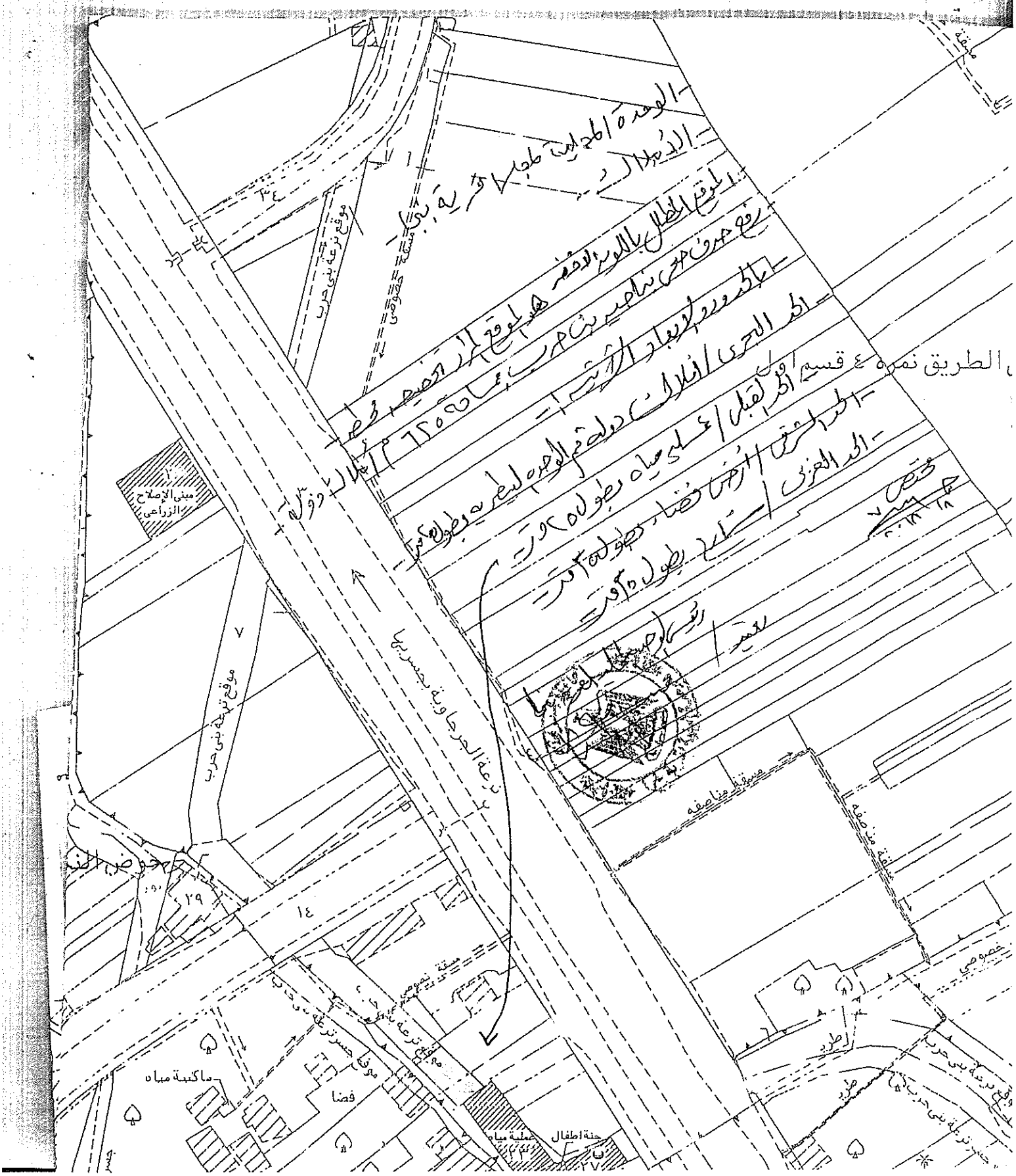
الطريق نمره ٤ قسيم
مبنى الإصلاح الزراعى
موقع ترعة بنى حرب
ترعة الحرجاوية بمسيرها
حوض الفنا
مسقة خصوصى
ماكينة مياه
فضا
جسر ترعة
جنة اطفال
عملية مياه
مسقة مناصفه
خصوصى
اطريق