

Handwritten annotations in the upper left quadrant, including the word "SOUTH" and various scribbles and lines.

Handwritten annotations in the upper right quadrant, including the word "PLAN" and other illegible markings.

Al-Masrah al-Qadimah

Al-Masrah al-Qadimah

Al-Masrah al-Qadimah

Al-Masrah al-Qadimah

Al-Masrah al-Qadimah


Al-Masrah al-Qadimah

Al-Masrah al-Qadimah

Al-Masrah al-Qadimah

Al-Masrah al-Qadimah

Al-Masrah al-Qadimah



تملأ بيانات هذا النموذج بمعرفة مقدم النموذج على أن تكون بدقة وبخط واضح ويتحمل مقدم النموذج صحة البيانات على أن تقوم الجهة الإدارية باعتماده وإرسال نسخة من النموذج إلى الجهاز للمراجعة وإبداء الرأي ويمكن الاستعانة بأية تقارير معاينة أو مرفقات أخرى إضافية

نموذج تقييم التأثير البيئي للتصنيف (ب)
Environmental Impact Assessment - Form (B)

1 - معلومات عامة

1-1 اسم المشروع: مشروع كفاءة وأمن إمداد مياه وادو

2-1 نوع المشروع: (جهة أساسية - صناعي - زراعي - طاقة - مشروعات صحية - سياحي - أخرى...)

3-1 عنوان المشروع: مشروع الصوامع لمياه وادو
الغراحي

4-1 اسم مالك المشروع (شخص - شركة - أخرى...):

5-1 اسم الشخص المسئول: المهندس أحمد محمد إبراهيم

رقم التليفون: رقم الفاكس:

بريد إلكتروني:

القائم بإعداد النموذج:

رقم التليفون: رقم الفاكس:

بريد إلكتروني:

6-1 الجهة المانحة للترخيص: المهندس أحمد محمد إبراهيم

7-1 طبيعة المشروع: جديد توسعات، نوعها

إذا كانت طبيعة المشروع توسعات:

هل تم تقديم نموذج/دراسة تقييم التأثير البيئي للمشروع الأساسي؟ نعم لا

تاريخ الحصول على الموافقة السابقة من الجهاز مع إرفاق الموافقة:

مرفق رقم (1)

تاريخ الحصول على أول ترخيص للمشروع مع إرفاقه:

مرفق رقم (٢)

١-٨ هل يقع المشروع في تنمية أوسع (منطقة صناعية، مركز سياحي، أخرى) نعم لا

في حالة الإجابة بنعم، أذكر اسم هذه التنمية: نعم لا

هل تم إعداد دراسة تقييم التأثير البيئي لهذه التنمية؟
تاريخ الحصول على الموافقة السابقة من الجهاز مع إرفاق الموافقة: نعم لا

مرفق رقم (٢)

٢- بيانات المشروع:

١-٢ المساحة الكلية للمشروع (متر^٢): المساحة الكلية للمشروع ١٦٠٠٠ متر^٢ من مساحة ٢٠٠٠٠ متر^٢
المساحة الكلية لمبنى المشروع (متر^٢): المساحة الكلية لمبنى المشروع ١٦٠٠٠ متر^٢
٢-٢ المنتج الأساسي: توليد الكهرباء وتوليد الغاز
٣-٢ المنتج الثانوي: توليد الغاز
٤-٢ مكان وموقع المشروع:

يرفق وصف عام لموقع المشروع من جميع الجهات، موضحاً حدود الموقع بالنسبة للأنشطة والتنمية المجاورة، استخدامات الأراضي، الطرق، المناطق الأثرية والمحميات الطبيعية إن وجدت. (برجاء إرفاق خريطة مفصلة ومعتمدة من الجهة الإدارية المختصة بمقياس رسم مناسب وواضح وموضحاً عليها اتجاه الرياح السائدة).

مرفق رقم (٤) خريطة الموقع٥-٢ المسافة بين الموقع وأقرب كتلة سكنية: ١٠٠ متر

٦-٢ طبيعة المنطقة التي يقع بها المشروع (يمكن أن يكون أكثر من اختيار):

<input type="checkbox"/> مبنى مستقل	<input type="checkbox"/> يعلوه سكن	<input type="checkbox"/> مدينة
<input checked="" type="checkbox"/> قرية	<input checked="" type="checkbox"/> داخل الكتلة السكنية	<input type="checkbox"/> خارج الكتلة السكنية
<input checked="" type="checkbox"/> منطقة زراعية	<input type="checkbox"/> منطقة صحراوية	<input type="checkbox"/> منطقة صناعية
<input type="checkbox"/> منطقة حرفية	<input type="checkbox"/> منطقة ساحلية	<input type="checkbox"/> مخدبة طبيعية
<input type="checkbox"/> منطقة أثرية	<input type="checkbox"/> أخرى، أذكرها	

٧-٢ وصف عام لمنطقة المشروع:

يرفق وصف للبيئة الطبيعية والبيولوجية والاجتماعية والثقافية بمنطقة المشروع.

مرفق رقم (٥): خريطة الموقع

٨-٢ البنية الأساسية:

شبكة المياه متوفرة غير متوفرة

نموذج تقييم التأثير البيئي للتصنيف (ب) / (B) Form

- غير متوفرة
- غير متوفرة
- غير متوفرة
- غير متوفرة

متوفرة

أبدائل المقترحة لموقع المشروع

أذكر البدائل المقترحة للموقع وأسباب اختيار هذا الموقع (درجة الحماية من الأخطار الطبيعية والتوافق مع التهيئة للمنطقة المحيطة).

الموقع لسطح الأرضية من المخطط

مراحل المشروع:

الإشاءة:

سير العمل على الأراضي

منى للتنفيذ:

جزل للأشياء أثناء مراحل الإشاءة:

المصدر الوفاء: استخداماتها:

تتم: المصروفات:

معدل الاستهلاك:

نوعيتها:

نوعيتها:

نوعيتها:

٢. مرحلة التشغيل

١. وصف تفصيلي لمرحلة التشغيل (ترفق أشكال أو رسومات توضيحية):

المكونات الرئيسية للمشروع: محطة معالجة مياه الصرف الصحي
محطة الضخ و محطة التبريد

• مصادر المياه (عمومية/جوفية/مسطحات مائية/...): مياه البحر

معدل الاستهلاك (م^٣/يوم): ١٠٠٠ م^٣

• نوع ومصادر الوقود: البنزين

معدل الاستهلاك: ١٠٠٠ لتر

• الطاقة المحركة المستخدمة - مصدرها: محرك الديزل

• ارفق وصفاً للأنشطة والعمليات لكل مكون لكل مكون من مكونات المشروع، مدعماً برسوم توضيحية لتتابع الأنشطة وخرائط التشغيل مع توضيح المدخلات والمخرجات لكل مكون وكمياتها:

مرفق رقم (٦):

البدائل المأخوذة في الاعتبار للمدخلات المستخدمة أو التكنولوجيا أو التصميم أو توزيع الأنشطة، الخ

استخدام المواد الكيميائية
استخدام الوقود

العصالة المتوقعة وأماكن إقامتهم: البحر

٢-٢-٣ المخلفات ومعالجتها وكيفية التخلص منها:

• ملوثات الهواء:

معدل انبعاث الملوثات الغازية: () ١٠٠٠ م^٣/ساعة

توصيف عمليات المعالجة للانبعاثات الغازية والمعايير المتوقعة بعد المعالجة:

معالجة مياه الصرف الصحي
معالجة مياه التبريد

برجاء إرفاق التحليل المتوقع للانبعاثات الغازية مقارنة بالحدود الواردة بالقانون رقم ٤ لسنة ١٩٩٤.

مرفق رقم (٧)

• المخلفات السائلة:

الصرف الصحي:

معدل الصرف: () ١٠٠٠ م^٣/يوم

كيفية التخلص: (شبكة عمومية - بيارات - أخرى...)

في حالة وجود وحدة لمعالجة الصرف الصحي
يرجاء إرفاق وصف لمكونات الوحدة مع بيان كمية النظم من الحماية وأساليب التخلص من الصرف بعد
المعالجة ومعايير الصرف الناتج عن وحدة المعالجة
الصرف الصناعي :

معدل الصرف : () م³/يوم

التحليل المتوقع للصرف الصناعي :

طرق التخلص من الصرف:

- على شبكة البلدية مباشرة يجمع في بئرة بدون معالجة ويتم كسجه
 يتم الصرف على مسطح مائي مع بيان اسم المسطح
 أخرى

في حالة وجود وحدة لمعالجة الصرف الصناعي:
يرجاء إرفاق وصف لمكونات الوحدة مع بيان الكيماويات المستخدمة وأساليب التخلص من الصرف بعد
المعالجة ومعايير الصرف الناتج عن وحدة المعالجة.
مرفق رقم (٨)

المخلفات الصلبة والخطرة :

أنواع المخلفات الناتجة ومعدل التولد:

على عمدة الشركة كالتالي من البنية التحتية

طرق النقل والتداول والتخزين : مع شرح لكل

طرق التخلص من المخلفات (متعهد - مدفن آمن - أخرى) :

على عمدة الشركة كالتالي من البنية التحتية

بيئة العمل

مؤشرات بيئة العمل: العمل في بيئة صحية وآمنة
العمل في بيئة صحية وآمنة

طرق حماية العاملين (أدوات وقائية، أنظمة شفط غازات، الخ):
أدوات وقائية، أنظمة شفط غازات، الخ:

أخرى: العمل في بيئة صحية وآمنة
العمل في بيئة صحية وآمنة

التأثيرات والتدابير المتساوية

مرفق رقم (9) مرفق رقم (9)

مرفق رقم (9) مرفق رقم (9) مرفق رقم (9) مرفق رقم (9) مرفق رقم (9)

أرفق تحليل للتأثيرات البيئية المحتملة للمشروع في كل من مرحلتى الإنشاء والتشغيل والتي قد تشمل التأثيرات على نوعية الهواء أو الدربة أو المياه السطحية والجوفية أو البيئة البيولوجية أو الحياة الاجتماعية أو البنية الأساسية والأنشطة والتسريبات. كما يرفق التأثيرات المحتملة للبيئة على المشروع (مثل الزلازل والسيول، الاستخدام الأسبق لموقع المشروع، الأنشطة المجاورة، الخ).

مرفق رقم (10)

6- خطة الإدارة البيئية لتخفيف التأثيرات البيئية

1-4 ملخص التأثيرات البيئية للمشروع
توصف الإجراءات المتخذة لتخفيف تلك التأثيرات
2-4 وصف إجراءات التخفيف لكل تأثير
المستوى المطلوب للتخفيف
3-4 وصف برنامج الرصد البيئي
الموصى به للتأكد من تحقيق الأهداف
4-4 وصف المتطلبات المؤسسية (تحديد المسؤوليات والمتطلبات والترتيبات اللازمة لتطبيق إجراءات التخفيف والرصد)

المسؤولية البيئية للمشروع
المسؤولية البيئية للمشروع
المسؤولية البيئية للمشروع

برجاء استيفاء الجدول التالي والذي يوضح قائمة المرفقات، مع إرفاق المستندات المطلوبة وتعليل سبب عدم الإرفاق. (يمكن إضافة مرفقات أخرى حسب الحاجة)

م	بيان بالمرفق	هل تم إرفاقه (نعم/لا)	تعليل عدم الإرفاق
١	موافقة جهاز شئون البيئة على تقييم التأثير البيئي للمشروع الأصلي (فى حالة التوسعات).	_____	_____
٢	صورة من الترخيص للمشروع (فى حالة وجود توسعات).	_____	_____
٣	موافقة جهاز شئون البيئة على تقييم التأثير البيئي للتنمية (فى حالة وقوع المشروع فى تنمية أوسع).	_____	_____
٤	وصف عام لموقع المشروع مع خريطة بمقياس رسم مناسب.	نخر	مطربى موردهم صايت ٥٥ كم
٥	وصف عام لمنطقة المشروع.	_____	_____
٦	وصف لأنشطة المشروع ومرفق بها الرسوم- التوضيحية.	_____	_____
٧	التحليل المتوقعة للإنبعاثات الغازية.	_____	_____
٨	مواصفات وحدة معالجة الصرف الصحى و/أو الصناعى.	_____	_____
٩	قائمة القوانين والتشريعات البيئية.	_____	_____
١٠	تقييم التأثيرات البيئية.	مباشرة (ج)	_____

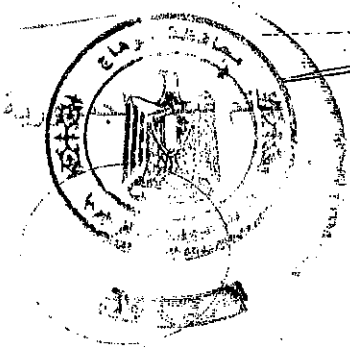
إقرار مقدم النموذج

أقر أنا الموقع أدناه بأن البيانات المدونة عليه صحيحة وحقيقية: وأنه في حالة أي تعديلات في المعلومات الواردة سيتم فوراً إخطار جهاز شئون البيئة عن طريق الجهة المانحة للترخيص في حينه.

اسم مالك المشروع: العميد محمد كرم
اسم الشخص المسئول: د. محمد عبد الوهاب
التليفون/فاكس والعنوان: ٩٢٤٦٧٤٨٥٥
التاريخ: ٢٠١٨/٧/٢

بيانات تملأ بمعرفة الجهة الإدارية المختصة أو المانحة للترخيص

اعتماد الجهة الإدارية: د. محمد عبد الوهاب
الاسم: د. محمد عبد الوهاب
الوظيفة: رئيس اللجنة
التوقيع: محمد عبد الوهاب



محمد عبد الوهاب
رئيس اللجنة

تملأ بيانات هذا النموذج بمعرفة مقدم النموذج على أن تكون بدقة وبخط واضح ويتحمل مقدم النموذج صحة البيانات على أن تقوم الجهة الإدارية باعتماده وإرسال نسخة من النموذج إلى الجهاز للمراجعة وإبداء الرأي ويمكن الاستعانة بأية تقارير معاينة أو مرفقات أخرى إضافية

صفحة شارع
المبنى رقم ١٠٠
شارع أبو الليث

نموذج تقييم التأثير البيئي للتصنيف (أ)
Environmental Impact Assessment - Form (A)

- ١- معلومات عامة
- ١-١ اسم المشروع: مركز شارع أبو الليث (بداية شارع أبو الليث من شارع طول معكم)
- ٢-١ نوع المشروع: (بنية أساسية - صناعي - زراعي - طاقة - مشروعات صحية - سياحي - أخرى...)
- ٣-١ عنوان المشروع: مركز شارع أبو الليث والمعتد
- ٤-١ اسم مالك المشروع (شخص - شركة - أخرى...): لوحدة الحماية لمرکز وشارع أبو الليث
- ٥-١ اسم الشخص المسئول: لوحدة الحماية لمرکز وشارع أبو الليث
- رقم التليفون: ٠٩٢٤٦٧٤٨٤٤ رقم الفاكس:
- بريد إلكتروني: IB-Ferrag@yahoo.com
- القائم بإعداد النموذج: تيماني / إيه إيه
- رقم التليفون: ٠١٤٤٥٥٤٢٠٧٥ رقم الفاكس:
- بريد إلكتروني: IB-Ferrag@yahoo.com
- ٦-١ الجهة المانحة للترخيص:
- ٧-١ طبيعة المشروع: جديد توسعات، نوعها:

- إذا كانت طبيعة المشروع توسعات:
- هل تم تقديم نموذج/دراسة تقييم التأثير البيئي للمشروع الأساسي؟ نعم لا
- تاريخ الحصول على الموافقة السابقة من الجهاز مع إرفاق الموافقة:
- مرفق رقم (١) _____
- تاريخ الحصول على أول ترخيص للمشروع مع إرفاقه:
- مرفق رقم (٢) _____
- ٨-١ هل يقع المشروع في تنمية أوسع (منطقة صناعية، مركز سياحي، أخرى). نعم لا

لا يوجد

لا (لا يوجد)

نعم

إجابة بنعم، اذكر اسم هذه التنمية:

هل تم إعداد دراسة تقييم التأثير البيئي لهذه التنمية؟

لا يوجد

تاريخ الحصول على الموافقة السابقة من الجهاز مع إرفاق الموافقة:

لا يوجد

مرفق رقم (٣)

٢. بيانات المشروع:

١-٢ المساحة الكلية للمشروع (متر^٢):

المساحة الكلية للمباني للمشروع (متر^٢): لا يوجد مباني بالمشروع

٢-٢ المنتج الأساسي: تجديد رصف واحلال وتجديد الطرق نظراً لتهاك الطبقة السطحية

لا يوجد

٣-٢ المنتج الثانوي:

٤-٢ مكان وموقع المشروع:

يرفق وصف عام لموقع المشروع من جميع الجهات، موضحاً حدود الموقع بالنسبة للأنشطة والتنمية المجاورة، استخدامات الأراضي، الطرق، المناطق الأثرية والمحميات الطبيعية إن وجدت. (برجاء إرفاق خريطة مفصلة ومعتمدة

من الجهة الإدارية المختصة بمقياس رسم مناسب وواضح وموضحاً عليها اتجاه الرياح السائدة). مرفق رقم (٤)

المشروع عبارة عن:

ولا يوجد بالمنطقة محميات طبيعية.

ومرفق طيه رسم كروركي يوضح الموقع العام للطريق والأنشطة المحيطة

٥-٢ المسافة بين الموقع وأقرب كتلة سكنية: الطرق تمر بمناطق زراعية وسكانية

٦-٢ طبيعة المنطقة التي يقع بها المشروع (يمكن أن يكون أكثر من اختيار):

مدينة

يعلوه سكن

مبنى مستقل

خارج الكتلة السكنية

داخل الكتلة السكنية

قرية

منطقة صناعية

منطقة صحراوية

منطقة زراعية

محمية طبيعية

منطقة ساحلية

منطقة حرفية

أخرى، اذكرها

منطقة أثرية

٧-٢ وصف عام لمنطقة المشروع:

يرفق وصف للبيئة الطبيعية والبيولوجية والاجتماعية والثقافية بمنطقة المشروع مرفق رقم (٥)

المناخ:

يتحكم في مناخ مصر أساساً موقعها في الجزء الشمالي الشرقي من إفريقيا، على هامش الصحراء الشرقية. حيث تقع بين خطي عرض ٥٢٢ و ٥٣٢ شمالاً، أي تقع داخل الحزام شبه الاستوائي الجاف، وعلى الرغم من تحسن الظروف على الساحل الشمالي بسبب وجود البحر المتوسط، فهو "حار طوال فترات العام، وتهيمن

في المدارية الجافة، ولكن خلال فترة الشتاء تقوم الكتل الهوائية ذات المنشأ البحري المداري
ري القطبي بالتحرك داخل مصر من جهة الشمال، وكثيرا ما تتسبب في سقوط الأمطار"

يمكن تلخيص المناخ في مصر بشكل عام -بما في ذلك منطقة المشروع -على النحو التالي:

- الشتاء (من شهر نوفمبر إلى شهر مارس): يقع فوق مناطق شرق البحر المتوسط بشكل شبه دائم منطقة ذات ضغط منخفض تعرف باسم منخفض قبرص.
- الربيع (من شهر أبريل إلى شهر مايو): يوجد انخفاض تدريجي لمنخفض قبرص الذي يتزامن مع زيادة الضغط العالي الممتد فوق البحر المتوسط ومنطقة الضغط المنخفض فوق شبه الجزيرة العربية وشمال وسط الصحراء الكبرى، وينتج عن هذه المنخفضات الضعيفة انخفاض في متوسط سرعات الرياح فوق منطقة البحر المتوسط. وعندما يهب الهواء القطبي القوي في اتجاه مضاد لهذه المنخفضات، تصبح الرياح الحارة الجافة الجنوبية الغربية والجنوبية أكثر شدة (هي الرياح المعروفة باسم رياح الخماسين)، فترفع درجة حرارة الهواء، وتخفض الرطوبة النسبية، وتنقل الرمال والأتربة.
- الصيف (من شهر مايو إلى شهر أغسطس): حيث أن المنطقة لا تتأثر بشكل عام بالمنخفضات الجوية، وبالتالي فإن الأحوال الجوية مستقرة نسبيا والرياح السائدة هي الشمالية الغربية وهي حارة نسبيا.
- الخريف (من شهر سبتمبر إلى شهر نوفمبر): هو فصل في السنة ما بين الصيف والشتاء وتنخفض درجة الحرارة خلاله بشكل تدريجي.

البيئة الحيوانية

لا يوجد بالمنطقة من خلال الملاحظات الظاهرية لمنطقة المشروع والمناطق المحيطة بها حيوانات برية

البيئة النباتية

المناطق التي يوجد بها المشروع هي منطقة زراعية سكنية .

البيئة البشرية

الزراعة هي النشاط الإنساني الرئيسي لسكان محافظه سوهاج ، وهذه المناطق تنتج كمية كبيرة من الخضراوات إلى جانب الحاصلات الزراعية المصرية التقليدية (القصب، الذرة، القمح، الخ) هذا إلى جانب تربية الماشية، كما أن السكان هناك، مثل بقية السكان في الريف المصري، يقومون بتربية الدواجن لاستهلاكهم الشخصي،

٢-٨ البنية الأساسية:

<input type="checkbox"/> غير متوفرة	<input checked="" type="checkbox"/> متوفرة	شبكة المياه
<input type="checkbox"/> غير متوفرة	<input checked="" type="checkbox"/> متوفرة	شبكة الكهرباء
<input type="checkbox"/> غير متوفرة	<input checked="" type="checkbox"/> متوفرة	شبكة صرف صحي
<input type="checkbox"/> غير متوفرة	<input checked="" type="checkbox"/> متوفرة	شبكة طرق/سكة حديد
<input type="checkbox"/> غير متوفرة	<input checked="" type="checkbox"/> متوفرة	مصادر الوقود

من المقترحة لموقع المشروع
أذكر البدائل المقترحة للموقع وأسباب اختيار هذا الموقع (درجة الحماية من الأخطار الطبيعية والتوافق مع التنمية للمنطقة المحيطة).

لا يوجد بدائل مقترح للمشروع.

٣. وصف مراحل المشروع:

١-٣ مرحلة الإنشاء:

• تاريخ الإنشاء:

• الجدول الزمني للتنفيذ:

١-١-٣ وصف موجز للأنشطة أثناء مراحل الإنشاء:

يتم تنظيف الموقع الطرق وإخلاقه من أي معوقات ومن ثم يتم أعمال كشط وإزالة الاتربة من سطح الرصف القديم للطريق بعد ذلك يتم توريد وفرش طبقة الاساس بسمك ٢٥ سم والتسوية والدمك يتبع ذلك تنفيذ طبقة اللصق (prime coat) يأتي بعد ذلك فرش الخلطة الإسفلتية الساخنة

• مصادر المياه: عمومية استخداماتها: عمليات احلال وتجديد البردورة والبلاط معدل الاستهلاك:

حسب الاستهلاك

• نوع الوقود: سولار مصدر الوقود: محطات المواد البترولية معدل الاستهلاك: حسب الاستهلاك

• العمالة المتوقعة وأماكن إقامتهم: حوالي ٤٠ عامل تابعين للمقاول.

٣-١-٢ المخلفات الناتجة عن الإنشاء وكيفية التخلص منها:

• مخلفات صلبة: توجد نوعيتها: اترية وطين

كميتها: ١٠ طن كيفية التخلص: نقلها المقالب العمومية حسب تعليمات المهندس المشرف

• مخلفات سائلة: لا يوجد نوعيتها: لا يوجد - كميتها: لا يوجد - كيفية التخلص: لا يوجد

• انبعاثات غازية (دخان - رائحة - مواد عالقة):

سينتج عن تشغيل المعدات انبعاثات غازية تحتوي على أكاسيد النيتروجين وأكاسيد الكبريت واثني أكسيد الكربون وأول أكسيد الكربون وقد تتأثر المناطق المحيطة بالمشروع بهذه الانبعاثات

• ضوضاء

يعتمد هذا المشروع بالأساس على معدات ثقيلة ولذلك فإن تشغيلها سيؤدي إلى نسب عالية من الضوضاء ستؤثر على العاملين بالموقع وعلى أية كتل سكنية قريبة من موقع الإنشاءات

• طرق حماية العاملين (أدوات وقاية، أنظمة شفت غازات، الخ):

سيوفر المقاول مهمات الوقاية لكل العاملين وتتضمن الأدوات الوقائية كممامات وسدادات أذن

• أخرى: لا يوجد

٣-٢ مرحلة التشغيل

٣-٢-١ وصف تفصيلي لمرحلة التشغيل (ترفق أشكال أو رسومات توضيحية):

المكونات الرئيسية للمشروع:

- مصادر المياه (عمومية/جوفية/مسطحات مائية/...): لا يوجد
- معدل الاستهلاك (م^٣/يوم): لا يوجد
- نوع ومصادر الوقود: لا يوجد
- معدل الاستهلاك: لا يوجد
- الطاقة المحركة المستخدمة: لا يوجد - مصدرها: لا يوجد
- ارفق وصفاً للأنشطة والعمليات لكل مكون لكل مكون من مكونات المشروع، مدعماً برسوم توضيحية لتتابع الأنشطة وخرائط التشغيل) مع توضيح المدخلات والمخرجات لكل مكون وكمياتها:
- مرفق رقم (٦): لا يوجد

البدائل المأخوذة في الاعتبار للمدخلات المستخدمة أو التكنولوجيا أو التصميم أو توزيع الأنشطة، الخ

لا يوجد

العمالة المتوقعة وأماكن إقامتهم: لا يتطلب عمالة إقامة عمالة

٣-٢-٢ المخلفات ومعالجتها وكيفية التخلص منها:

- ملوثات الهواء: لا يوجد
- معدل انبعاث الملوثات الغازية: () م^٣/ساعة
- توصيف عمليات المعالجة للانبعاثات الغازية والمعايير المتوقعة بعد المعالجة: لا يوجد
- برجاه إرفاق التحليل المتوقع للانبعاثات الغازية مقارنة بالحدود الواردة بالقانون رقم ٤ لسنة ١٩٩٤.
- مرفق رقم (٧) لا يوجد
- المخلفات السائلة:

الصرف الصحي: لا يوجد معدل الصرف: () م^٣/يوم

كيفية التخلص: (شبكة عمومية - بيارات - أخرى....) لا يوجد

في حالة وجود وحدة لمعالجة الصرف الصحي:

برجاه إرفاق وصف لمكونات الوحدة مع بيان كيفية التخلص من الحمأة وأسلوب التخلص من الصرف بعد

المعالجة ومعايير الصرف الناتج عن وحدة المعالجة.

الصرف الصناعي: لا يوجد

معدل الصرف: () م/٣ يوم

التحليل المتوقع للصرف الصناعي: لا يوجد

طرق التخلص من الصرف:

على شبكة البلدية مباشرة يجمع في بيارة بدون معالجة ويتم كسحه

يتم الصرف على مسطح مائي مع بيان اسم المسطح

أخرى

في حالة وجود وحدة لمعالجة الصرف الصناعي:

برجاء إرفاق وصف لمكونات الوحدة مع بيان الكيماويات المستخدمة وأسلوب التخلص من الصرف بعد المعالجة ومعايير الصرف الناتج عن وحدة المعالجة.

مرفق رقم (٨) لا يوجد

• المخلفات الصلبة والخطرة:

أنواع المخلفات الناتجة ومعدل التولد: لا يوجد

طرق النقل والتداول والتخزين: لا يوجد

طرق التخلص من المخلفات (متعهد - مدفن آمن - أخرى): لا يوجد

• بيئة العمل

مؤشرات بيئة العمل: لا يوجد

طرق حماية العاملين (أدوات وقاية، أنظمة شفط غازات، الخ):

• أخرى لا يوجد

٤- القوانين والتشريعات السارية

ارفق قائمة بالقوانين البيئية المنطبقة على المشروع مع تحديد الجوانب التي تحدها التشريعات ورقم المواد. مرفق رقم (٩)

يخضع المشروع لمجموعة من القوانين والتشريعات البيئية والفنية ومنها: -

قانون البيئة رقم ٤ لسنة ١٩٩٤ وتعديلاته،

قانون العمل رقم ١٢ لسنة ٢٠٠٣

قانون النظافة العامة ٣٨ لسنة ١٩٦٧.

مجم التأثيرات البيئية

أرفق تحليل للتأثيرات البيئية المحتملة للمشروع في كل من مرحلتى الإنشاء والتشغيل والتي قد تشمل التأثيرات على نوعي الهواء أو التربة أو المياه السطحية والجوفية أو البيئة البيولوجية أو الحياة الاجتماعية أو البنية الأساسية والأنشطة المجاورة، ما إلى ذلك حسب طبيعة المشروع وموقعه. مع تناول التأثيرات خلال حالات الطوارئ مثل الانسكابات والتسربات كما يرفق التأثيرات المحتملة للبيئة على المشروع (مثل الزلازل والسيول، الاستخدام الأسبق لموقع المشروع، الأنشطة المجاورة، الخ). مرفق (١٠)

منهجية التقييم:-

تقييم الأثر البيئي هو عملية منظمة تحدد فيها التأثيرات السلبية والإيجابية المتوقع للمشروع على البيئة المادية والطبيعية والاجتماعية ويتم تقييمها ووضع إجراءات للتخفيف في حالة تعذر تجنبها. تضم الأجزاء التالية المنهجيات التي تم اتخاذها أثناء المراحل المختلفة لتقييم الأثر البيئي.

تشمل المنهجية أسلوب شبه كمي يعتمد على النقاط حيث المجموع الكلي للنقاط يشير الى درجة أهمية الأثر ويأخذ في الاعتبار العوامل الأربعة التالية:-

- احتمالية الحدوث
- المقياس المكاني
- المقياس الزمني
- شدة التأثير (التي تأخذ في الاعتبار مدى حساسية المستقبل)
- التقييم المتكامل لأثر

(أ) احتمالية الحدوث

يوضح الجدول التالي ثلاث مستويات تستخدم في قياس احتمالية حدوث الأثر.

النقاط	المعيار
١	احتمالية حدوث الأثر مرتفعة أو شديدة الارتفاع وتتراوح نسبة الحدث بين ٧٥ الى ١٠٠%
٠.٥	احتمالية حدوث الأثر متوسطة وتتراوح نسبة الحدث بين ٢٥ الى ٧٥%
٠.٢٥	احتمالية الحدوث منخفضة أقل من ٢٥%

(ب) المقياس المكاني

يوضح الجدول التالي النقاط والمعايير المختلفة التي تم وضعها لقياس الأثر

النقاط	المعيار
١	منطقة التأثير تمتد لمسافة ١ كم في حدود موقع المشروع
٢	مساحة تأثير محدودة - منطقة التأثير تمتد لمسافة ١٠ كم
٣	منطقة التأثير تمتد لمسافة ١٠٠ كم - مساحة التأثير تمتد الى المنطقة المحيطة
٤	منطقة التأثير تتعدى ١٠٠ كم - مساجه التأثير إقليمية.

(ج) المقياس الزمني

النقاط	المعيار
١ (قصيرة المدى)	مدة استمرار الأثر تصل الى ٣ شهور
٢ (متوسطة المدى)	مدة استمرار الأثر تتراوح بين ٣ شهور الى سنة
٣ (طويلة المدى)	مدة استمرار الأثر تتراوح بين سنة الى ٣ سنوات
٤ (مستمرة)	مدة استمرار الأثر تزيد على ثلاث سنوات.

(د) شدة التأثير

النقاط	المعيار
١ (لا تذكر)	التغيرات البيئية في نطاق الحدود المسموح بها للتغيرات الطبيعية
٢ (منخفضة)	التغيرات البيئية تتعدى الحدود المسموح بها للتغيرات الطبيعية البيئية الطبيعية قادرة على استعادة حالتها بالكامل.
٣ (متوسطة)	التغيرات البيئية تتعدى الحدود المسموح بها للتغيرات الطبيعية وينتج عنها الاضرار بالمكونات البيئية المنفصلة. تظل البيئة الطبيعية قادرة على استعادة حالتها بالكامل.
٤ (عالية)	ينتج عن التغيرات البيئية اضطراب في المكونات والنظم البيئية. بعض المكونات البيئية تفقد قدرتها على استعادة حالتها

تقييم المتكامل للأثر

تقييم العام أو مجموع النقاط الكلي للأثر موضوع الدراسة يحسب كنتيجة لعملية ضرب: المقياس المكاني، والمقياس الزمني، ومقياس قوة الأثر، وسيحدد إجمالي النقاط درجة شدة الأثر. ويوضح الجدول التالي الحد الأقصى والحد الأدنى لأهمية الأثر مع افتراض احتمال حدوث ١٠٠%.

أهمية الأثر	نطاق النقاط	إجمالي النقاط	احتمالية الحدوث	مقياس الأثر		
				قوة الأثر	المقياس الزمني	المقياس المكاني
		١	١	[1] لا تذكر	[1] قصيرة المدى	[1] الموقع
		٨	١	[2] منخفضة	[2] متوسط المدى	[2] محدود
أهمية متوسطة	٧-١	٢٧	١	[3] متوسطة	[3] طويل المدى	[3] المنطقة
		٦٤	١	[4] عالية	[4] مستمرة	[4] الأقليم

التأثيرات الإيجابية للمشروع: -

خلال مرحلة الانشاءات

أ- توفير فرص عمل مباشرة وغير مباشرة للعمالة.

ب- زيادة النشاط الاقتصادي في المشروع من خلال سلسلة التوريدات التالية: -

توفير خدمات النقل والشحن

توفير المواد الغذائية وخدمات الاعاشة

توفير المواد المحجربة.

وبالرغم من توافر فرص التوظيف والتوريد إلا أنه توضع مجموعة من المعايير التي تحقق نوع من العدالة في

التوظيف والتوريد ولا بد من الإشارة الى أنه ينبغي تجنب التالي: -

عمالة الأطفال، العمالة الجبرية والسخرية، التفرقة العنصرية تبعاً للنوع الخ.

خلال مرحلة التشغيل

خفض انبعاثات الاتربة نتيجة لوجود طبقة الاسفلت وخاصة داخل المناطق السكنية.

خفض الضوضاء الناتجة من حركة السيارات على الطرق الغير ممهدة.

سهولة الوصول الى الطريق الصحراوي الغربي.

التأثيرات البيئية على المشروع: -

توضح الأجزاء التالية تأثير أخطار الكوارث الطبيعية على المشروع.

أ- الزلازل: -

يعتبر النشاط الزلزالي في الوادي ضعيف ومنطقة المشروع بعيدة عن حزام الزلازل

ب- السيول

منطقة المشروع بعيد عن مناطق السيول الخطرة وقد تتعرض المنطقة الى بعض الامطار الخفيفة غير ذاتية

التأثير على المنشآت.

التأثيرات السلبية للمشروع: -
التأثيرات البيئية والاجتماعية أثناء مرحلة الإنشاء

أهمية الأثر	إجمالي النقاط	احتمالية الحدوث	مقياس الأثر			وصف التأثيرات المحتملة	الأثر المحتمل	المستقبل
			شدة الأثر	الزمني	المكاني			
عالية الأهمية	٢	١	٢	١	١	من المتوقع أن تتولد انبعاثات الاتربة بسبب حركة المعدات ونظافة السطح العلوي للأسفلت القديم كما من المتوقع انبعاث روائح نفاذة نتيجة لاستخدام البيتومين والسولار بالإضافة الى انبعاثات اكاسيد الكربون والنيتروجين من المعدات	تولد انبعاثات الاتربة تولد انبعاثات غازية	جودة الهواء
عالية الأهمية	٣	١	٣	١	١	من المحتمل وصول بعض المخلفات أو مواد الاسفلت الى المجر المائي الذي يمر جزء من الطريق عليه	وصول بعض المخلفات للترع	البيئة المائية
عالية الأهمية	٣	١	٣	١	١	هناك مجموعة من الأنشطة التي قد تنتج عنها ارتفاع معدلات الضوضاء	زيادة معدلات الضوضاء	العمالة والمجتمع المحيط
عالية الأهمية	١	١	١	١	١	قد يتطلب إعادة الرصف إزالة أو تقليم بعض الأشجار المنزوعة على جوانب الطريق	التأثير على البيئة النباتية والحيوانية	البيئة النباتية والحيوانية
منخفضة الأهمية	٤	١	٢	٢	١	قد تتلوث التربة نتيجة حدوث انسكابات أو تسرب للزيوت ودهانات الاسفلت الى التربة وكذلك عدم التخلص السليم من المخلفات بأنواعها	تلوث التربة والمياه الجوفية	جودة التربة والمياه الجوفية
متوسط الأهمية	١٢	١	٤	٣	١	حددت إدارة السلامة والصحة المهنية (OSHA) مخاطر تتعلق بأعمال الإنشاء وفيما يلي المخاطر التي تنطبق على مشاريع الطرق: - معدات الإنشاء الثقيلة - تضم الأسباب الرئيسية لمثل هذه الحوادث إصابة العمال بالدهس عند رجوع هذه المعدات الى الخلف أو عند تغيير اتجاهها أو عندما لا تعمل الفرامل كما يجب .	التأثير على السلامة والصحة المهنية	عمالة الموقع
متوسط الأهمية	١٢	١	٣	٢	٢	ستكون هناك زيادة في عدد الشاحنات والمعدات الثقيلة اللازمة لنقل مواد الإنشاء والمعدات الى موقع المشروع خلال مرحلة الإنشاء وسيؤدي الى زيادة في الحركة المرورية على الطريق	زيادة الحركة المرورية	المجتمع المحلي
منخفضة الأهمية	١	١	١	١	١	قد تسبب عمليات التجديد في كسور في مواسير مياه الشرب وغيرها من مرافقة البنية التحتية	البنية التحتية	

مرحلة البيئية والاجتماعية أثناء مرحلة التشغيل: -
من التأثيرات المحتمل ظهورها أثناء مرحلة التشغيل زيادة معدلات الضوضاء نتيجة مرور عدد أكبر من المركبات على الطريق ستزداد شدة هذا الأثر مع انتشار التجمعات السكانية في المناطق المحيطة بالطريق.

٦- خطة الإدارة البيئية لتخفيف التأثيرات البيئية:

٤-١ ملخص التأثيرات البيئية:

مرحلة الإنشاء

- تولد الانبعاثات الاتربة.
- تولد انبعاثات غازية.
- زيادة معدلات الضوضاء.

مرحلة التشغيل

- زيادة معدلات الضوضاء نتيجة مرور عدد أكبر من المركبات على الطريق ستزداد شدة هذا الأثر مع انتشار التجمعات السكانية في المناطق المحيطة بالطريق.

٤-٢ وصف إجراءات التخفيف لكل تأثير:

مرحلة الإنشاء

التأثير المحتمل	الأنشطة الرئيسية في التأثير	إجراءات التخفيف المقترحة
التأثيرات على جودة الهواء	أعمال كشط الاتربة والطين حركة الشاحنات وأعمال التسوية	<ul style="list-style-type: none"> • نقل مخلفات الكشط والتنظيف بواسطة سيارات مرخصة ومزودة بغطاء لمنع تطاير المخلفات • رش التربة الزلطية باستمرار والترطيب بالمياه لمنع الانبعاثات الاتربة • التخلص من المخلفات في المواقع المرخصة من مجلس المدينة. • استخدام معدات حديثة تعمل بالديزل أو على الأقل يكون لها صيانة بحيث تكون الانبعاثات الصادرة عنها ضمن الحدود القانونية المسموح بها. • التأكيد من أن المعدات والمركبات لن يتم تشغيلها بدون داع للحد من الانبعاثات الغازية والعوادم الناتجة عن محركات الديزل
تأثيرات الخاصة بالضوضاء	حركة المعدات وأعمال التسوية	<ul style="list-style-type: none"> • يجب إتاحة سدادات الأذن / أجهزة واقية للسمع لجميع العاملين في مناطق الضوضاء الحرجة. • وضع تعليمات واضحة بصريا في المناطق التي تكون مستويات الضوضاء كبيرة. • الاستخدام الفعال للمعدات الثقيلة أو المزعجة ومنع أو ترشيد استخدامها في المناطق الحساسة • إيقاف أي معدات في حالة عدم استخدامها • الصيانة الدورية لجميع المعدات والمركبات.
مخاطر سوء التعامل و/أو التخلص من المخلفات الصلبة الغير خطرة	أعمال كشط الاتربة والطين وأعمال التسوية	<ul style="list-style-type: none"> • تحديد أقرب مقلب للتخلص من المواد غير المعاد تدويرها والتي ينبغي أن توافق الوحدة المحلية عليه والتخلص السليم والآمن بيئياً • تسجيل كميات المخلفات والاحتفاظ بالإيصالات الخاصة بالتخلص من المخلفات

مرحلة التشغيل: -

حكايد على إدارة المرور لتحديد أهم الإرشادات المرورية اللازم لوضعها على الطريق وذلك لتنبه أصحاب المركبات لتوخي الحذر وعدم استخدام منبهات الصوت إلا في الضرورة وذلك للحد من ارتفاع الضوضاء وخاصة في المناطق السكنية

٤-٣ وصف برنامج الرصد البيئي:

مسئولية الاشراف	وسائل الاشراف	إجراءات التخفيف المقترحة	مسئولية التنفيذ	التأثير المحتمل
<ul style="list-style-type: none"> • مديرية الطرق • مكاتب البيئة • بالوحدات المحلية • وحدة التنفيذ المحلية 	<ul style="list-style-type: none"> • الاشراف الميداني • تسجيل ردود أفعال وشكاوى قاطني المناطق المجاورة. 	<ul style="list-style-type: none"> • على المقاول الحفاظ على تشغيل المعدات وصيانتها بشكل صحيح • التقليل من الغبار الناتج من نظافة الاسفلت القديم • تقليل الغبار الناتج عن حركة السيارات عن طريق رش المياه • حظر حرق المخلفات بالموقع 	المقاول	التأثيرات على جودة الهواء
<ul style="list-style-type: none"> • مديرية الطرق • مكاتب البيئة • بالوحدات المحلية • وحدة التنفيذ المحلية 	<ul style="list-style-type: none"> • الاشراف الميداني 	<ul style="list-style-type: none"> • إنفاذ حدود سرعة السيارات • التأكد من أن معدات محركات الديزل مزودة بكاتم للصوت • وقف تشغيل أي معدة بمجرد الانتهاء من استخدامها. 	المقاول	التأثيرات الخاصة بالضوضاء
<ul style="list-style-type: none"> • مديرية الطرق • مكاتب البيئة • بالوحدات المحلية • وحدة التنفيذ المحلية 	<ul style="list-style-type: none"> • الاشراف الميداني • مراجعة تقارير تسجيل كميات المخلفات • الشكاوى ذات الصلة / سجلات الحوادث 	<ul style="list-style-type: none"> • تسجيل كميات المخلفات والاحتفاظ بالإيصالات الخاصة بالتخلص من المخلفات 	المقاول	مخاطر سوء التعامل و/ أو التخلص من المخلفات الصلبة الغير خطيرة
<ul style="list-style-type: none"> • مديرية الطرق • مكاتب البيئة • بالوحدات المحلية • وحدة التنفيذ المحلية 	<ul style="list-style-type: none"> • الاشراف الميداني • ومراجعة سجل العمال 	<ul style="list-style-type: none"> • حظر جميع أنشطة عمالة الأطفال • إلزام المقاول بالاحتفاظ بنسخة من بطاقات العاملين لرصد العمالة أقل من ١٨ عام 	المقاول	المخاطر المتعلقة بعمالة الأطفال
<ul style="list-style-type: none"> • مديرية الطرق • مكاتب البيئة • بالوحدات المحلية • وحدة التنفيذ المحلية 	<ul style="list-style-type: none"> • الاشراف الميداني • وخطة إجراءات الصحة والسلامة المهنية 	<ul style="list-style-type: none"> • توفير لافتات كافية توضح أماكن السير الامن ومناطق العمل • ضمان اطلاع المجتمع على التزامات المقاول بكامل خطة الإدارة البيئية والسلامة والصحة المهنية • نشر معلومات كافية عن آلية التظلمات 	المقاول	صحة المجتمع وسلامته

٤-٤ وصف المتطلبات المؤسسية (تحديد المسؤوليات والمتطلبات والترتيبات اللازمة لتطبيق إجراءات التخفيف والرصد):

تتولى مديرية الطرق والنقل ومديري مكاتب البيئة بالوحدات المحلية الاشراف على تطبيق إجراءات التخفيف المقترحة

الآلية المقترحة للتعامل مع الشكاوى :-

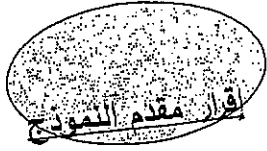
شكاوى من أهم المشكلات التي تواجه المشروعات التنموية وبالتالي يجب التعامل مع هذا الموضوع بحرص شديد بهدف تسوية المنازعات التي قد تنشأ في المجتمعات التي ينفذ بها المشروعات وبالتالي تم وضع آلية الشكاوى والتظلمات وإدارتها مؤسسيا كالتالي:

قيام مديرية الطرق والنقل بوضع توضيحات ضمن مستندات الطرح لكيفية قيام مقاول التنفيذ بتوضيح آلية ووسائل استقبال الشكاوى
وضع لوحة توضح بيانات المشروع ووسائل تقديم الشكاوى
عمل صندوق لتلقى شكاوى المواطنين بموقع المشروع يكون مسئول عن متابعته مسئول إدارة التظلمات بالوحدة المحلية ومديرية الطرق والنقل.
توثيق كافة الشكاوى التي تقدم وسرعة الرد عليها في التوقيتات المناسبة

٦ - المرفقات

برجاء استيفاء الجدول التالي والذي يوضح قائمة المرفقات، مع إرفاق المستندات المطلوبة وتعليل سبب عدم الإرفاق. (يمكن إضافة مرفقات أخرى حسب الحاجة)

م	بيان بالمرفق	هل تم إرفاقه (نعم/لا)	تعليل عدم الإرفاق
١	موافقة جهاز شئون البيئة على تقييم التأثير البيئي للمشروع الأصلي (في حالة التوسعات).	لا	المشروع جديد
٢	صورة من الترخيص للمشروع (في حالة وجود توسعات).	لا	المشروع جديد
٣	موافقة جهاز شئون البيئة على تقييم التأثير البيئي للتنمية (في حالة وقوع المشروع في تنمية أوسع).	لا	المشروع لا يقع في تنمية أوسع
٤	وصف عام لموقع المشروع مع خريطة بمقياس رسم مناسب.	نعم	داخل الدراسة
٥	وصف عام لمنطقة المشروع.	نعم	داخل الدراسة
٦	وصف لأنشطة المشروع ومرفق بها الرسوم التوضيحية.	لا	غير منطبق
٧	التحليل المتوقعة للإنبعاثات الغازية.	لا	غير منطبق
٨	مواصفات وحدة معالجة الصرف الصحي و/أو الصناعي.	لا	غير منطبق
٩	قائمة القوانين والتشريعات البيئية.	نعم	داخل الدراسة
١٠	تقييم التأثيرات البيئية.	نعم	داخل الدراسة



أقر أنا الموقع أدناه بأن البيانات المدونة عليه صحيحة وحقيقية، وأنه في حالة أي تعديلات في المعلومات الواردة سيتم فوراً إخطار جهاز شؤون البيئة عن طريق الجهة المانحة للترخيص في حينه.

اسم مالك المشروع: الوحدة المحلية لمركز ورديين م.م
اسم الشخص المسئول: الوحدة المحلية لمركز ورديين م.م
التليفون/فاكس والعنوان:
٩٢٤٦٤٨٢٢

التاريخ:

بيانات تملأ بمعرفة الجهة الإدارية المختصة أو المانحة للترخيص

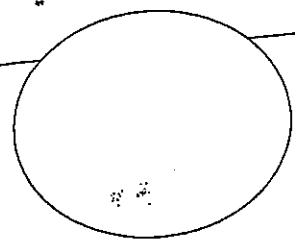
اعتماد الجهة الإدارية:

الاسم: إ. عاطف أحمد محمد

الوظيفة: رئيس مركز ورديين م.م

التوقيع: إ. ع

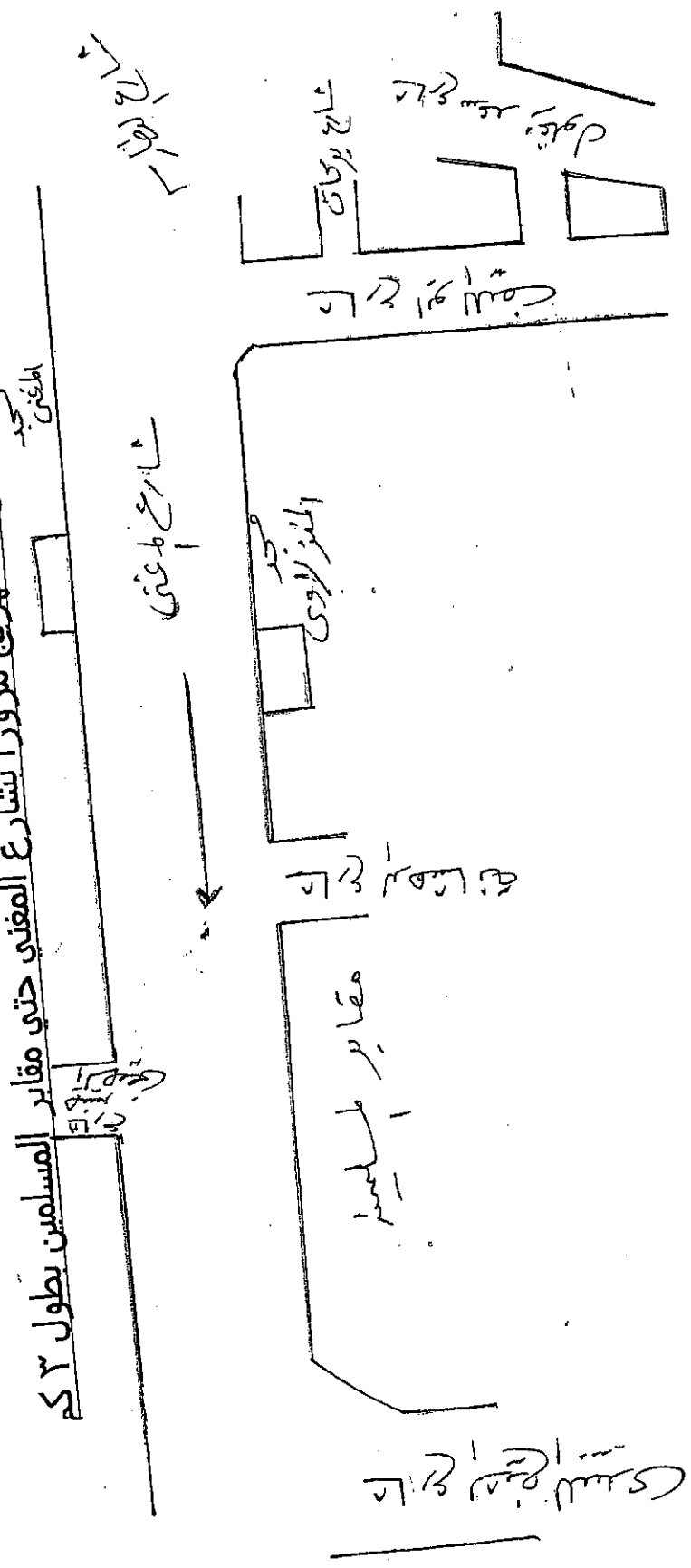
خاتم شعار الجمهورية



وحدة شؤون البيئة
إ. ع

الوحدة المحلية لمركز ومدينة جرجا
ادارة الطرق - ادارة البيئة

رسم هندسي توضيحي لاعادة رصف شارع ابو الليف
بدا من ميدان الصهرج مروراً بشارع المغني حتي مقابر المسلمين بطول ٣ كم



ادارة الطرق
ميدان الصهرج
المنزلاوى

ادارة شئون البيئة

م. ظفر كمال محمد

رئيس مركز ومدينة جرجا

ع. عاطف احمد محمد

صالح شارع ابو الليث

محافظة سوهاج
مركز (حى) اومدينة جرجا
ادارة شئون البيئة

تقرير معاينة

أثناء في يوم / الخميس الموافق ٢٠٢٠ / ١٦ / ٢
قامت لجنة من ادارة شئون البيئة بمركز معاينة طلب الترخيص المقدم من
المواطن / لوسدة لبلدة لركر وريدها / بالعنوان / صالح ابو الليث و لقر
بشان نشاط / صالح شارع ابو الليث و لقر / (قائم ويعمل / جديد / تجديد / تعديل)
نوع التعديل ان وجد /
وبمعاينة الموقع على الطبيعة تلاحظ لنا الاتي /

الحد القبلى / كتله سكانى
الحد الشرقى / ميدان ارض خربى

١ / الحدود : الحد البحرى / كتله سكانى
الحد الغربى / شارع ابو الليث
٢ / وصف عام لمنطقة المشروع /

داخل الكتلة السكنية او خارجها والبعد عنها بالمتر والاتجاه / داخل الكتلة السكنية

البعد عن المجارى المائية / بعيد عن مجارى مائيه
هل يوجد زراعات / هل يوجد زراعات
هل يعلو سكن او مبانى / لا يعلو
تاريخ انشاء المشروع / بعد الحصول على الموافقات
٣ / وصف المشروع

هل هو قائم بالفعل ام لا / لا
مكوناته / عبارة عن صالح شارع ابو الليث و لقر و لقر و لقر
الخامات المستخدمة / تربة لركر - لركر
الطاقة الانتاجية /

الوقود المستخدم / بولك
مجموع القوة ان وجدت وماكينات /

نوع المخلفات الناتجة عن المشروع (سائلة / صلبة / غازية) وان كانت غازات وابخرة هل يوجد
مدخنة او فلاتر وشفطات ام لا /

الوحدة المعالجة وطرق التخلص من مخلفات المشروع /

كيفية التخلص من الضوضاء ان وجدت / لا يوجد
مرسل برجاء العلم واتخاذ اللازم /

رئيس مركز ومدينة جرجا

التوقيع /

راى مسئول البيئة
مرسل الى مدير لادارة شئون البيئة
مسئول البيئة

مسئول البيئة
مسئول البيئة

بسم الله الرحمن الرحيم

محافظة سوهاج

الوحدة المحلية لمركز ومدينة جرجا

وحدة جهاز شئون البيئة

خطاب تصدير لتقييم الاثر البيئي المرسل الى محافظة سوهاج

السيد اللواء /سكرتير محافظة سوهاج

ادارة شئون البيئة

تحية طيبة وبعد

نتشرف بان نرسل لكم المستندات اللازمة بالمواطنين الاتية اسماوهم والتي تقضى بها للحصول على موافقة جهاز شئون البيئة لمشروعاتهم

١. مشروع حماية وتطوير المصطبة
٢. الأثرية رويس
٣. سيناء غلاف - مركز جرجا
٤. سيناء غلاف - مركز جرجا
٥. سيناء غلاف - مركز جرجا
٦. سيناء غلاف - مركز جرجا
٧. سيناء غلاف - مركز جرجا
٨. سيناء غلاف - مركز جرجا
٩. سيناء غلاف - مركز جرجا
١٠. سيناء غلاف - مركز جرجا

- () نموذج تصنيفي
- () نموذج تصنيفي
- () نموذج تصنيفي
- () نموذج تصنيفي
- () نموذج تصنيفي
- () نموذج تصنيفي
- () نموذج تصنيفي
- () نموذج تصنيفي
- () نموذج تصنيفي
- () نموذج تصنيفي

وشكرا

مرسل للتفضل باتخاذ اللازم


استاذة الامم
اسماء كمال
٢٠٠١/١٢/٢٨
تحرير

وتفضلوا بقبول فائق الاحترام

في ٢٨/١٢/٢٠٠١ م

رئيس جهاز شئون البيئة

رئيس مركز ومدينة جرجا



Handwritten signature and date 2001/12/28.

تملاً ببيانات هذا النموذج بمعرفة مقدم النموذج على أن تكون بدقة ويخط واضح ويتحمل مقدم النموذج صحة البيانات على أن تقوم الجهة الإدارية باعتماده وإرسال نسخة من النموذج إلى الجهاز للمراجعة وإبداء الرأي ويمكن الاستعانة بأية تقارير معاينة أو مرفقات أخرى إضافية

نموذج تقييم التأثير البيئي للتصنيف (ب)

Environmental Impact Assessment - Form (B)

١. معلومات عامة

١-١ اسم المشروع: علية حماية وتطوير المنطقة الأثرية لمدينة
أوسر - بيت خزلان - مركز هرب

٢-١ نوع المشروع: (بنية أساسية . صناعي . زراعي - طاقة - مشروعات صحية -

سياحي - أخرى...) سياحي

٣-١ عنوان المشروع: تربية بيت خزلان - مركز هرب

٤-١ اسم مالك المشروع (شخص . شركة . أخرى...):

الوجهة المحلية مركز ديسين هرب

٥-١ اسم الشخص المسئول: الوجهة المحلية مركز ديسين هرب

رقم التليفون: ٩٣٤٧٤٨٤٤ - رقم الفاكس:

بريد إلكتروني:

كعائى@الإدارةالبيئية

رقم التليفون: ١٤٤٥٥٤٤٢ - رقم الفاكس:

بريد إلكتروني: IB_Ferrag78@yahoo.com

٦-١ الجهة المانحة للترخيص : إدارة الحماية لتركيب

٧-١ طبيعة المشروع: جديد توسعات، نوعها

• إذا كانت طبيعة المشروع توسعات:

هل تم تقديم نموذج/دراسة تقييم التأثير البيئي للمشروع الأساسي؟

نعم لا

تاريخ الحصول على الموافقة السابقة من الجهاز مع إرفاق الموافقة : -----

مرفق رقم (١) -----

تاريخ الحصول على أول ترخيص للمشروع مع إرفاقه: -----

مرفق رقم (٢) -----

٨-١ هل يقع المشروع في تنمية أوسع (منطقة صناعية، مركز سياحي، أخرى).

نعم لا

في حالة الإجابة بنعم، أذكر اسم هذه التنمية:-----

• هل تم إعداد دراسة تقييم التأثير البيئي لهذه التنمية؟

نعم لا

تاريخ الحصول على الموافقة السابقة من الجهاز مع إرفاق الموافقة : -----

مرفق رقم (٣) -----

٢. بيانات المشروع :

١-٢ المساحة الكلية للمشروع (متر^٢) : ٥ كيلومترين تقريبا

المساحة الكلية لمباني المشروع (متر^٢) : -----

٢-٢ المنتج الأساسي : سورس الحجر المرصوف + مباني خدمات

٣-٢ المنتج الثانوي : دراجة

٤-٢ مكان وموقع المشروع:

يرفق وصف عام لموقع المشروع من جميع الجهات، موضحاً حدود الموقع بالنسبة للأنشطة والتنمية المجاورة، استخدامات الأراضي، الطرق، المناطق الأثرية والمحميات الطبيعية إن وجدت. (برجاء إرفاق خريطة مفصلة ومعتمدة من الجهة الإدارية المختصة بمقياس رسم مناسب وواضح وموضحاً عليها اتجاه الرياح السائدة).

مرفق رقم (٤)

٥-٢ المسافة بين الموقع وأقرب كتلة سكنية : ٣٠٠ متر

٦-٢ طبيعة المنطقة التي يقع بها المشروع (يمكن أن يكون أكثر من اختيار):

- | | | | | | |
|-------------------------------------|--------------|-------------------------------------|---------------------|--------------------------|---------------------|
| <input type="checkbox"/> | مبنى مستقل | <input type="checkbox"/> | يعلوه سكن | <input type="checkbox"/> | مدينة |
| <input type="checkbox"/> | قرية | <input type="checkbox"/> | داخل الكتلة السكنية | <input type="checkbox"/> | خارج الكتلة السكنية |
| <input checked="" type="checkbox"/> | منطقة زراعية | <input checked="" type="checkbox"/> | منطقة صحراوية | <input type="checkbox"/> | منطقة صناعية |
| <input type="checkbox"/> | منطقة حرفية | <input type="checkbox"/> | منطقة ساحلية | <input type="checkbox"/> | محمية طبيعية |
| <input checked="" type="checkbox"/> | منطقة أثرية | <input type="checkbox"/> | أخرى، اذكرها | | |

٧-٢ وصف عام لمنطقة المشروع:

يرفق وصف للبيئة الطبيعية والبيولوجية والاجتماعية والثقافية بمنطقة المشروع.

مرفق رقم (٥):

٨-٢ البنية الأساسية:

- | | | | | | |
|-------------------------------------|-------------------|-------------------------------------|--------|--------------------------|------------|
| <input type="checkbox"/> | شبكة المياه | <input type="checkbox"/> | متوفرة | <input type="checkbox"/> | غير متوفرة |
| <input type="checkbox"/> | شبكة الكهرباء | <input type="checkbox"/> | متوفرة | <input type="checkbox"/> | غير متوفرة |
| <input type="checkbox"/> | شبكة صرف صحي | <input type="checkbox"/> | متوفرة | <input type="checkbox"/> | غير متوفرة |
| <input checked="" type="checkbox"/> | شبكة طرق/سكة حديد | <input checked="" type="checkbox"/> | متوفرة | <input type="checkbox"/> | غير متوفرة |
| <input checked="" type="checkbox"/> | مصادر الوقود | <input checked="" type="checkbox"/> | متوفرة | <input type="checkbox"/> | غير متوفرة |

٩-٢ البدائل المقترحة لموقع المشروع

اذكر البدائل المقترحة للموقع وأسباب اختيار هذا الموقع (درجة الحماية من الأخطار الطبيعية والتوافق مع التنمية للمنطقة المحيطة).

لا توجد بدائل حيث كان موقع الشركة

٣ . وصف مراحل المشروع :

٣-١ مرحلة الإنشاء:

- تاريخ الإنشاء: بعد وصول عدد الحوائط
- الجدول الزمني للتنفيذ: بعد البدء

٣-١-١ وصف موجز للأنشطة أثناء مراحل الإنشاء:

بم تنظيف الموقع وإعداد سرائك وهوابط ويخ عمل سور سائر الرابك وضمانات

- مصادر المياه : استخداماتها : معدل الاستهلاك :
- نوع الوقود : مصدر الوقود : معدل الاستهلاك :
- العمالة المتوقعة وأماكن إقامتهم :

٣-١-٢ المخلفات الناتجة عن الإنشاء وكيفية التخلص منها:

- مخلفات صلبة : مخلفات لبناء : نوعيتها : رمل وزلط وكسر حجار
- كميتها : كيفية التخلص : تنقل الكم الحفائط
- مخلفات سائلة : نوعيتها : /
- كميتها : كيفية التخلص : /
- انبعاثات غازية (دخان . رائحة . مواد عالقة):

• ضوضاء : في حدود المشروع

• أخرى

٣-٢ مرحلة التشغيل

٣-٢-١ وصف تفصيلي لمرحلة التشغيل (ترفق أشكال أو رسومات توضيحية):

- المكونات الرئيسية للمشروع : عبارة عن سور محيط محيط زواجر

- مصادر المياه (عمومية/جوفية/مسطحات مائية/...):
- معدل الاستهلاك (م/يوم):
- نوع ومصادر الوقود:
- معدل الاستهلاك:
- الطاقة المحركة المستخدمة - مصدرها:
- ارفق وصفاً للأنشطة والعمليات لكل مكون لكل مكون من مكونات المشروع، مدعماً برسوم توضيحية لتتابع الأنشطة وخرائط التشغيل) مع توضيح المدخلات والمخرجات لكل مكون وكمياتها:
- مرفق رقم (٦):
- البدائل المأخوذة في الاعتبار للمدخلات المستخدمة أو التكنولوجيا أو التصميم أو توزيع الأنشطة، الخ

العمالة المتوقعة وأماكن إقامتهم : لا يتطابق مع عمالة عمالة

٢-٢-٣ المخلفات ومعالجتها وكيفية التخلص منها:

• ملوثات الهواء: لا يوجد

معدل انبعاث الملوثات الغازية: () م/٣ ساعة

توصيف عمليات المعالجة للإنبعاثات الغازية والمعايير المتوقعة بعد المعالجة:

برجاء إرفاق التحليل المتوقع للإنبعاثات الغازية مقارنة بالحدود الواردة بالقانون رقم ٤

لسنة ١٩٩٤ .

مرفق رقم (٧)

• المخلفات السائلة:

للـ يـ وـ فـ : الصرف الصحي

معدل الصرف : () م ٣/يوم

كيفية التخلص : (شبكة عمومية . بيارات . أخرى....)

في حالة وجود وحدة لمعالجة الصرف الصحي:

برجاء إرفاق وصف لمكونات الوحدة مع بيان كيفية التخلص من الحمأة وأسلوب التخلص من الصرف بعد المعالجة ومعايير الصرف الناتج عن وحدة المعالجة.

للـ يـ وـ فـ : الصرف الصناعي

معدل الصرف : () م ٣/يوم

التحليل المتوقع للصرف الصناعي :

طرق التخلص من الصرف:

على شبكة البلدية مباشرة يجمع في بيارة بدون معالجة ويتم كسحه

يتم الصرف على مسطح مائي مع بيان اسم المسطح

أخرى

في حالة وجود وحدة لمعالجة الصرف الصناعي:

برجاء إرفاق وصف لمكونات الوحدة مع بيان الكيماويات المستخدمة وأسلوب التخلص من الصرف بعد المعالجة ومعايير الصرف الناتج عن وحدة المعالجة.

مرفق رقم (٨)

• المخلفات الصلبة والخطرة :

للـ يـ وـ فـ : أنواع المخلفات الناتجة ومعدل التولد:

للـ يـ وـ فـ : طرق النقل والتداول والتخزين :

للـ يـ وـ فـ : طرق التخلص من المخلفات (متعهد - مدفن آمن - أخرى):

• بيئة العمل

مؤشرات بيئة العمل:

طرق حماية العاملين (أدوات وقاية، أنظمة شفط غازات، الخ):

• أخرى

٤ - القوانين والتشريعات السارية

ارفق قائمة بالقوانين البيئية المنطبقة على المشروع مع تحديد الجوانب التي تحددتها التشريعات ورقم المواد.

مرفق رقم (٩) قانون البيئة، رقم ٩٤ لسنة ١٩٦٧ ودفعيلائته قانون العمل رقم ١٢ لسنة ١٩٦٧ قانون النظافة لقائه ٢٨ لسنة ١٩٦٧

٥ - تقييم التأثيرات البيئية

ارفق تحليل للتأثيرات البيئية المحتملة للمشروع في كل من مرحلتى الإنشاء والتشغيل والتي قد تشمل التأثيرات على نوعية الهواء أو التربة أو المياه السطحية والجوفية أو البيئة البيولوجية أو الحياة الاجتماعية أو البنية الأساسية والأنشطة المجاورة، ما إلى ذلك حسب طبيعة المشروع وموقعه. مع تناول التأثيرات خلال حالات الطوارئ مثل الانسكابات والتسربات. كما يرفق التأثيرات المحتملة للبيئة على المشروع (مثل الزلازل والسيول، الاستخدام الأسبق لموقع المشروع، الأنشطة المجاورة، الخ).

مرفق رقم (١٠)

٨
٦- خطة الإدارة البيئية لتخفيف التأثيرات البيئية :

٤-١ ملخص التأثيرات البيئية : ١- توليد انبعاثات بالترتيب
٢- زيادة معدلات الرصد

٤-٢ وصف إجراءات التخفيف لكل تأثير :

٤-٣ وصف برنامج الرصد البيئي :

٤-٤ وصف المتطلبات المؤسسية (تحديد المسؤوليات والمتطلبات والترتيبات اللازمة لتطبيق إجراءات التخفيف والرصد):

برجاء استيفاء الجدول التالي والذي يوضح قائمة المرفقات، مع إرفاق المستندات المطلوبة وتعليل سبب عدم الإرفاق. (يمكن إضافة مرفقات أخرى حسب الحاجة)

م	بيان بالمرفق	هل تم إرفاقه (نعم/لا)	تعليل عدم الإرفاق
١	موافقة جهاز شئون البيئة على تقييم التأثير البيئي للمشروع الأصلي (فى حالة التوسعات).	لا	المشروع جديد
٢	صورة من الترخيص للمشروع (فى حالة وجود توسعات).	لا	المشروع جديد
٣	موافقة جهاز شئون البيئة على تقييم التأثير البيئي للتنمية (فى حالة وقوع المشروع فى تنمية أوسع).	لا	المشروع لا يقع فى تنمية أوسع
٤	وصف عام لموقع المشروع مع خريطة بمقياس رسم مناسب.	نعم	داهل دراسة
٥	وصف عام لمنطقة المشروع.	نعم	داهل دراسة
٦	وصف لأنشطة المشروع ومرفق بها الرسوم التوضيحية.	لا	غير منطبق
٧	التحليل المتوقع للإنبعاثات الغازية.	لا	غير منطبق
٨	مواصفات وحدة معالجة الصرف الصحى و/أو الصناعى.	لا	غير منطبق
٩	قائمة القوانين والتشريعات البيئية.	نعم	داهل دراسة
١٠	تقييم التأثيرات البيئية.	نعم	داهل دراسة

إقرار مقدم النموذج

أقر أنا الموقع أدناه بأن البيانات المدونة عليه صحيحة وحقيقية، وأنه في حالة أي تعديلات في المعلومات الواردة سيتم فوراً إخطار جهاز شئون البيئة عن طريق الجهة المانحة للترخيص في حينه.

اسم مالك المشروع:

لوحة الحلية مركز وسيرم

اسم الشخص المسئول:

لوحة الحلية مركز وسيرم

التليفون/فاكس والعنوان:

٨٩٩ ٤٦٤ ٩٢٤

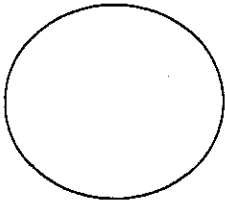
التاريخ:

بيانات تملأ بمعرفة الجهة الإدارية المختصة أو المانحة للترخيص

اعتماد الجهة الإدارية:

الاسم : عايدة أحمد
الوظيفة : رئيس مركز وسيرم
التوقيع : [موقعة]

خاتم شعار الجمهورية

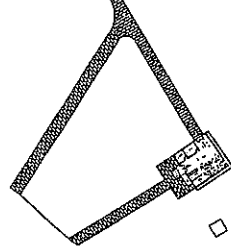


وهي شئون البيئة
[موقعة]

إقرار كمال ك

مستوى تخطيطي

الموقع رقم (1) - الموقع العام للمرحلة التأسيسية



من الإطارة الهندسية للأرض والعليا

الأستاذ المساعد الدكتور

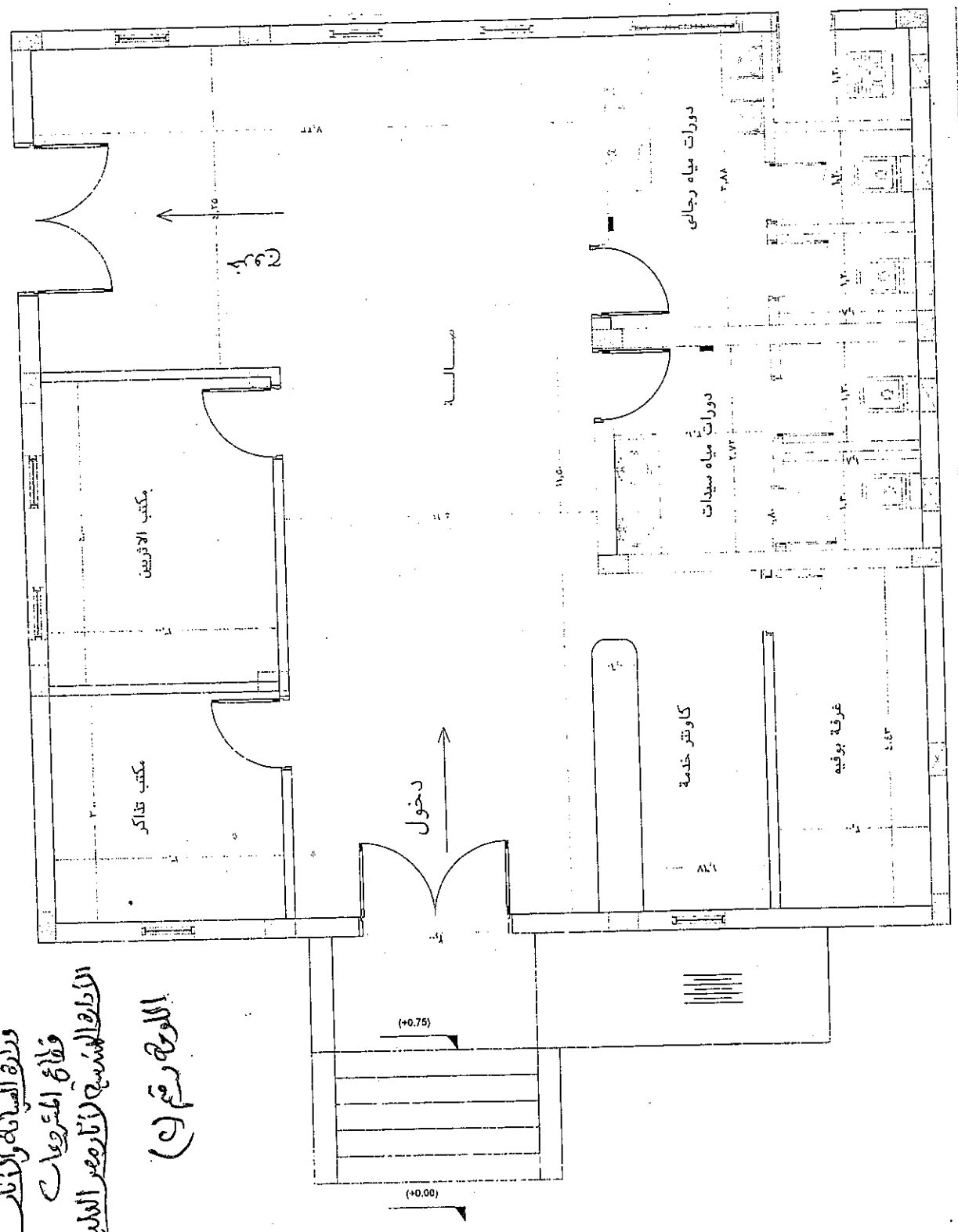
م. د. الأستاذ المساعد الدكتور (الأرض والعليا)

الأستاذ المساعد الدكتور
الأستاذ المساعد الدكتور

وزارة السياحة والآثار
 قطاع المشروعات
 الإدارة الهندسية لآثار مصر العليا
 الأمانة الهندسية لآثار مصر العليا
 اللوح رقم (٤)

وزارة السياحة والآثار
قطاع المشروعات
الإدارة الهندسية لآثار مصر العليا
مشروع: تطوير المنطقة الأثرية ببيت خلوف - جرجا - سوهاج
اسم المرحل
معمارى مبنى الخدمات
رقم الرسم: (١٥-١١) - تاريخ: ٢٠١٥ - رقم المرحل: ٢٥
صمم رسم: مهندس/ د. أبو الحسن أحمد عبد
المهندس/ مهندس: طارق ميلاد زكري

مهندس الأمانة الهندسية لآثار مصر العليا
 م. طارق ميلاد زكري
 م. أبو الحسن أحمد عبد
 م. طارق ميلاد زكري

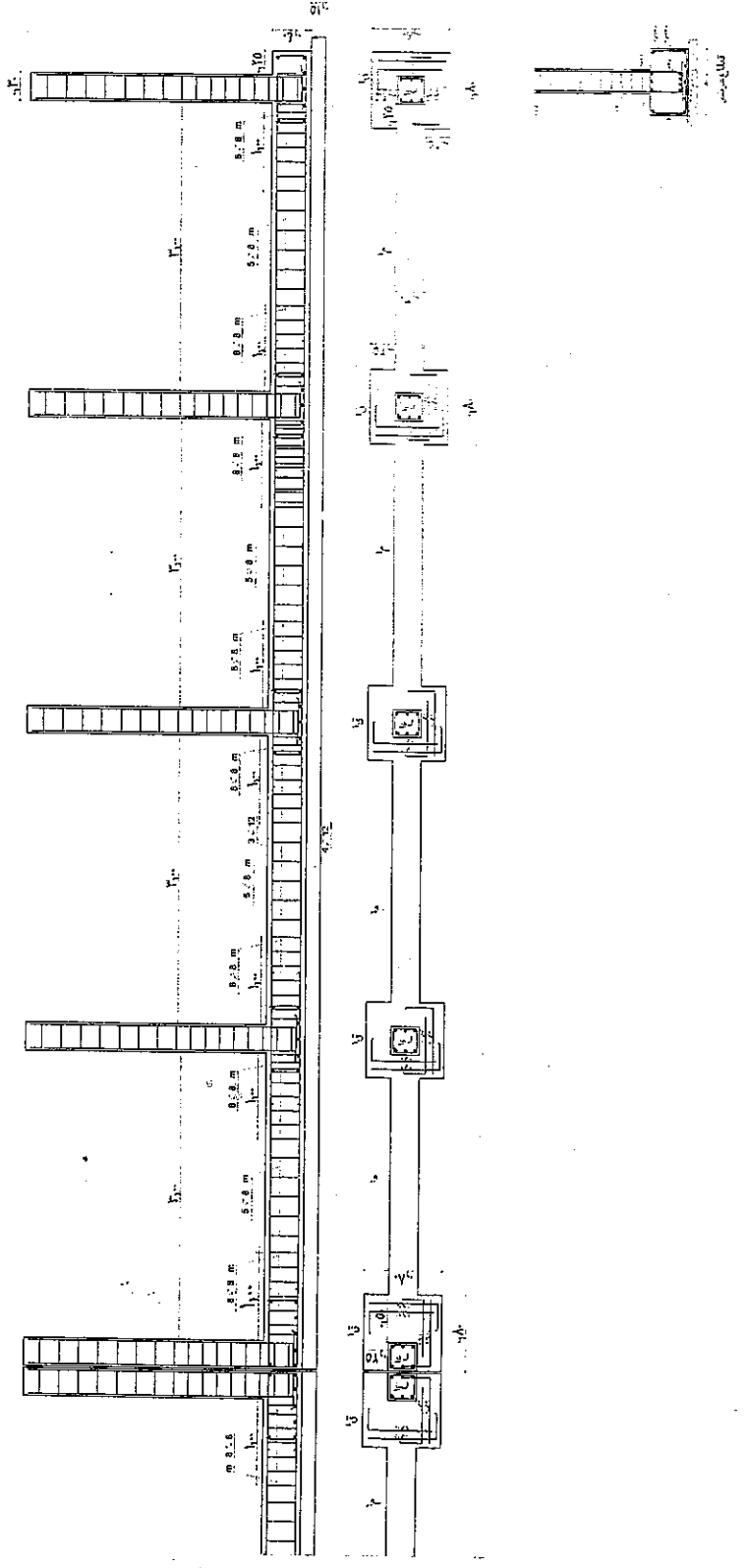


وزارة العمالة والإسكان قطاع المشروعات

القطر الهندسي للتصنيع الغذائي

للوحدة رقم (٥)

<p>البيانات:</p> <ul style="list-style-type: none"> • تاريخ منح الأبناء والمشاريع الإسكانية قبل البدء في التنفيذ. • تحديد حدود القطر على الطبيعة الواقع على الأرض من عدمه. • اشتراطات خاصة من أرضية حقلية خاصة بحدود الإسكان وبنائها من عدمه. • تحديد أبعاد حقلية محددة لإنتاج حقل الإسكان بالطريقة المطلوبة وبنائها لإنتاج حقل الإسكان من 7/7 كم². • تحديد خطة التوزيع السكنية بحيث تتفق القنطرة السكنية. • تحديد كذا كل سكن السكن من 7/7 كم². • دراسة شروط التخطيط والاشتراطات وموافقات الجهات المختصة في النصب. • التمسك بالحدود المحددة في الخطة من الإسكان. 	<p>جدول ضلع الأبعاد:</p> <p>الضلع الأول: الأبعاد المسجلة بالضلع مسطح المساحة</p> <p>الضلع الثاني: الأبعاد المسجلة بالضلع مسطح المساحة</p> <p>الضلع الثالث: الأبعاد المسجلة بالضلع مسطح المساحة</p> <p>الضلع الرابع: الأبعاد المسجلة بالضلع مسطح المساحة</p> <p>الضلع الخامس: الأبعاد المسجلة بالضلع مسطح المساحة</p> <p>الضلع السادس: الأبعاد المسجلة بالضلع مسطح المساحة</p>
<p>مشروع: تطوير المنطقة الأثرية بيت خلاف - جرجسا - سويح</p> <p>الاسم: إنشاء الإسكان</p> <p>الاسم القديم: كبرياء</p> <p>الاسم الجديد: الإسكان</p> <p>الاسم القديم: كبرياء</p> <p>الاسم الجديد: الإسكان</p>	<p>مشروع: تطوير المنطقة الأثرية بيت خلاف - جرجسا - سويح</p> <p>الاسم: إنشاء الإسكان</p> <p>الاسم القديم: كبرياء</p> <p>الاسم الجديد: الإسكان</p> <p>الاسم القديم: كبرياء</p> <p>الاسم الجديد: الإسكان</p>



مديرية القطر الهندسي للتصنيع الغذائي

مديرية الإسكان والإسكان

مديرية الإسكان والإسكان

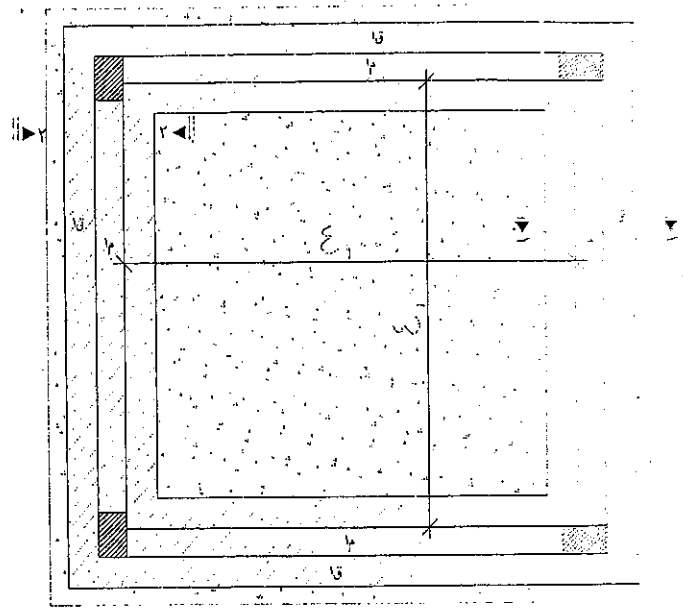
مديرية الإسكان والإسكان

مديرية الإسكان والإسكان

مديرية الإسكان والإسكان

وزارة السياحة والآثار
قطاع المشروعات
الإدارة الهندسية لآثار مصر العليا

الوحدة رقم (٢)



- الملاحظات:**
- تراجع جميع الأبعاد و المساور مع الرسومات المسماة قبل البدء في التنفيذ.
 - يحدد مصوب التأليف طبقة التسوية النهائي للتطبيق على الأقال من ٢٠٠ م.
 - الأساسات عبارة عن فوكشة عمالة عالية سماكته ١٥ سم ووزن لونه ١٥ سم عن السطح من الخارج.
 - طبقة قاعدة شريطية من الخرسانة المسلحة كما بالرسم.
 - تمت الأساسات لتعديل طاق ارض.
 - تصم خطة الخرسانة العادية بحيث تتفق المتعارفة المطلوبة بحيث ٢٠٠ م.
 - متكون الأست من ١٥ كم / ٢ م.
 - تصم خطة الخرسانة المسلحة بحيث تتفق المتعارفة المطلوبة.
 - بحيث لا يقل متكون الأست من ١٥ كم / ٢ م.
 - يراعى ضرورة استخدام خلاطات و مخرزات ميكانيكية في السب.
 - الفناء الخرسانى لتبديد نتائج التواجد هم والاسك ١٥ سم.
- جدول تسليح القواعد :**

نموذج	القواعد العادية	القواعد المسلحة	تسليح سطحي
١	طول عرض ارتفاع تعرضي ، طول عرض طولي	طول عرض ارتفاع تعرضي ، طول عرض طولي	شريطية : ١٥ ، ١٥
	١٥	١٥	١٥

جدول تسليح الممرات:

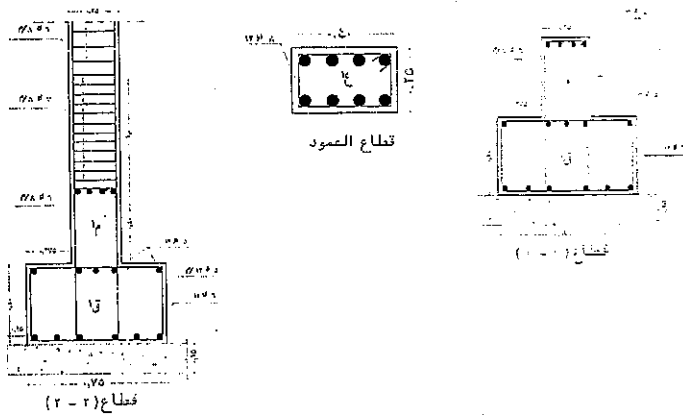
نموذج	القطاع	تسليح سطحي	تسليح علوي	كانات	ملاحظات
١	٤ x ٢٥	١٢ # ٤	١٢ # ٤	٨ # ٦	ملاحظات

جدول تسليح الاعمدة:

نموذج	القطاع	تسليح سطحي	تسليح علوي	كانات	ملاحظات
١	٤ x ٢٥	١٢ # ٤	١٢ # ٤	٨ # ٦	ملاحظات

جدول تسليح الكمرات:

نموذج	القطاع	تسليح سطحي	تسليح علوي	كانات	ملاحظات
١	٤ x ٢٥	١٢ # ٤	١٢ # ٤	٨ # ٦	ملاحظات



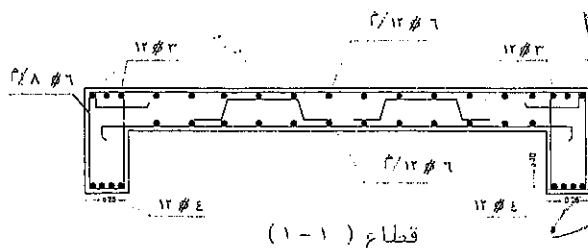
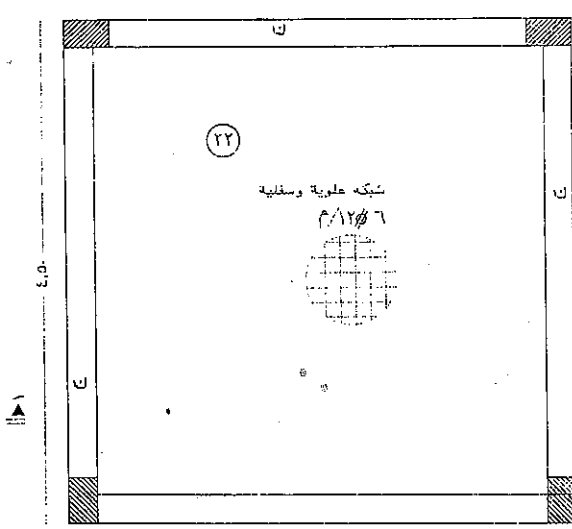
تسليح اساسات واعمدة غرف الخدمات

وزارة السياحة والآثار
قطاع المشروعات
الإدارة الهندسية لآثار مصر العليا

مشروع: تطوير المنطقة الأثرية ببيت خلاف-جرجا-سوهاج

اسم الوحدة	انشاء
تاريخ الرسم (١-٥)	٢٠٠٠
رقم الوحدة (٢)	انشاء
تصميم و رسم	مهندس/ابوالحسن احمد سيد
رئيس قسم	مهندس/ طارق ميلاد زكري

مهندس الإدارة الهندسية لآثار مصر العليا



تسليح سقف غرف الخدمات

مهندس الإدارة الهندسية لآثار مصر العليا
الاسم: طارق ميلاد زكري

وزارة السياحة والآثار
مصر العربية


رقم ()

تصنيف طبق
١. صحت الأركان على وجه الخصوص فالحق لا يزيد عن ١٠٠
٢. حجم ١٠٠ لتر الطول ١٠٠ سم العرض ١٠٠ سم
٣. في كل ٢٤ ساعة يتم تجديد المياه في حوض التخزين
٤. حوض التخزين لا يتعدى ٢٠ متر في العرض و ٢٠ متر في الطول
٥. يتم تجديد المياه في حوض التخزين كل ٢٤ ساعة
٦. يتم تجديد المياه في حوض التخزين كل ٢٤ ساعة
٧. يتم تجديد المياه في حوض التخزين كل ٢٤ ساعة
٨. يتم تجديد المياه في حوض التخزين كل ٢٤ ساعة
٩. يتم تجديد المياه في حوض التخزين كل ٢٤ ساعة
١٠. يتم تجديد المياه في حوض التخزين كل ٢٤ ساعة

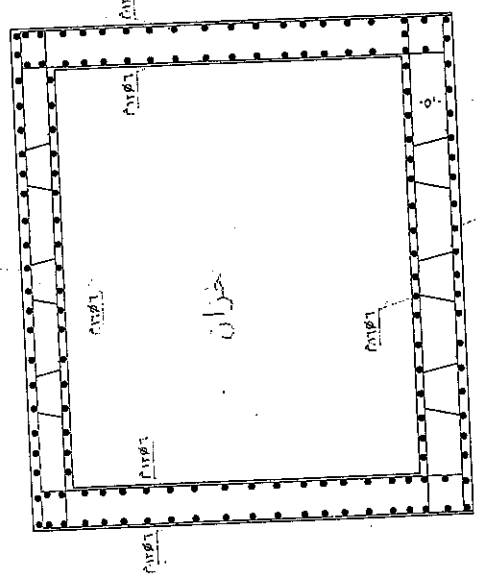
وزارة السياحة والآثار
قطاع المشروعات
الإدارة الهندسية لآثار مصر العليا

اسم الجهة	مصر العليا
عنوان مبنى الخدمات	مصر العليا
اسم المهندس	مهندس / [اسم]
تاريخ الترخيص	٢٠٢٤
رقم الترخيص	١٠٠
ملاحظات	

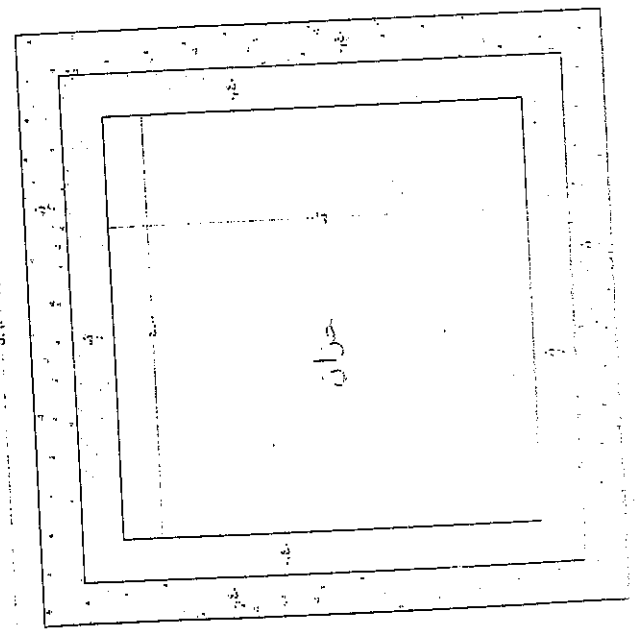
مهندس / [اسم]
[اسم]
[اسم]



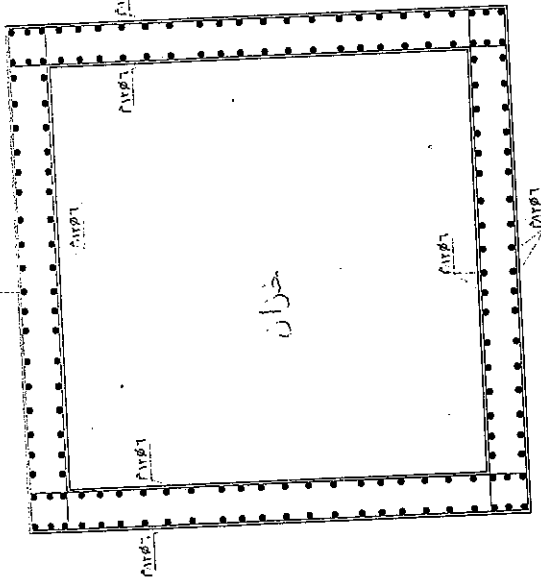
خزان رأسي




خزان رأسي




خزان أفقي

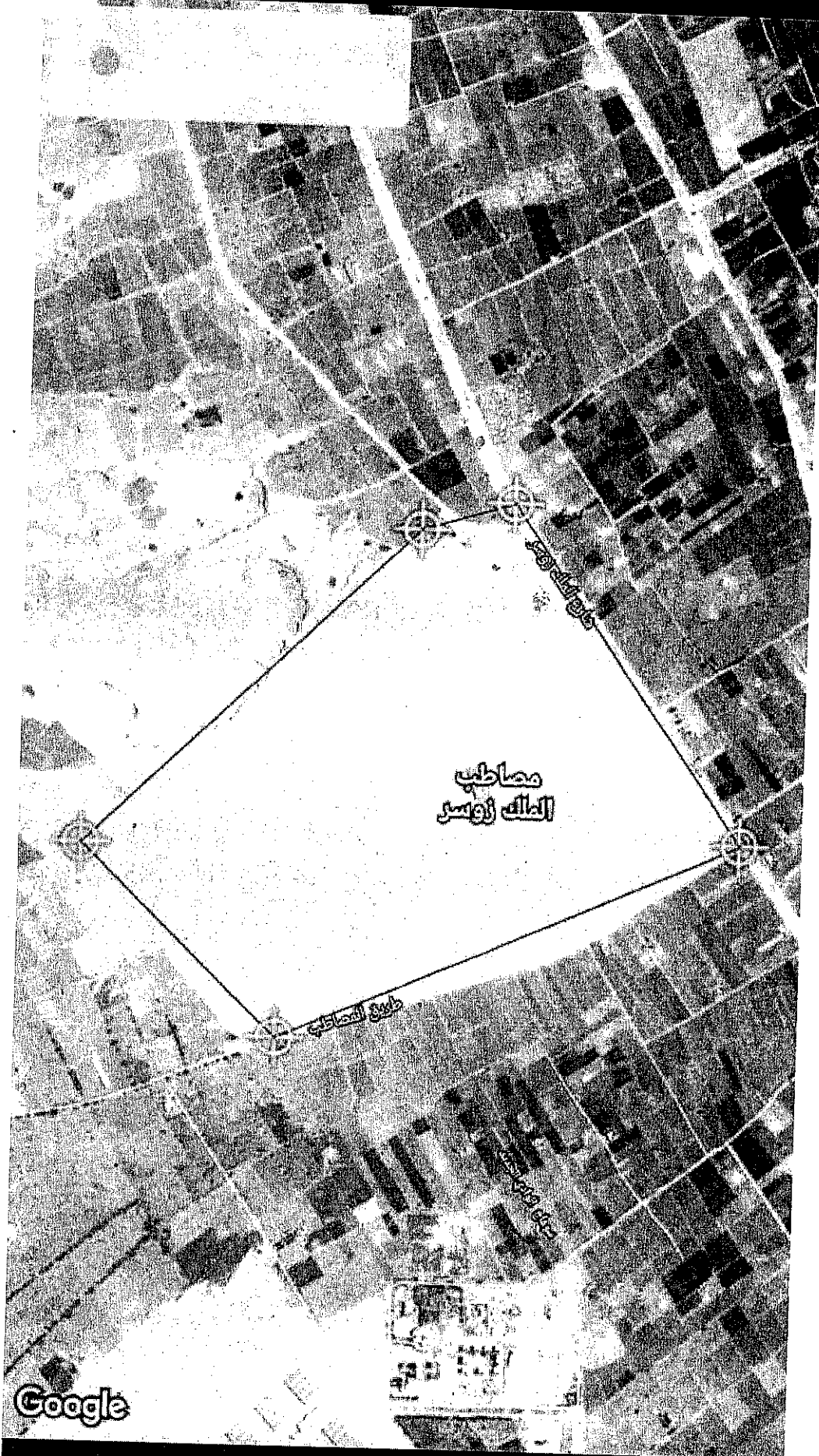


خزان أفقي





← Mobile Topographer



Google



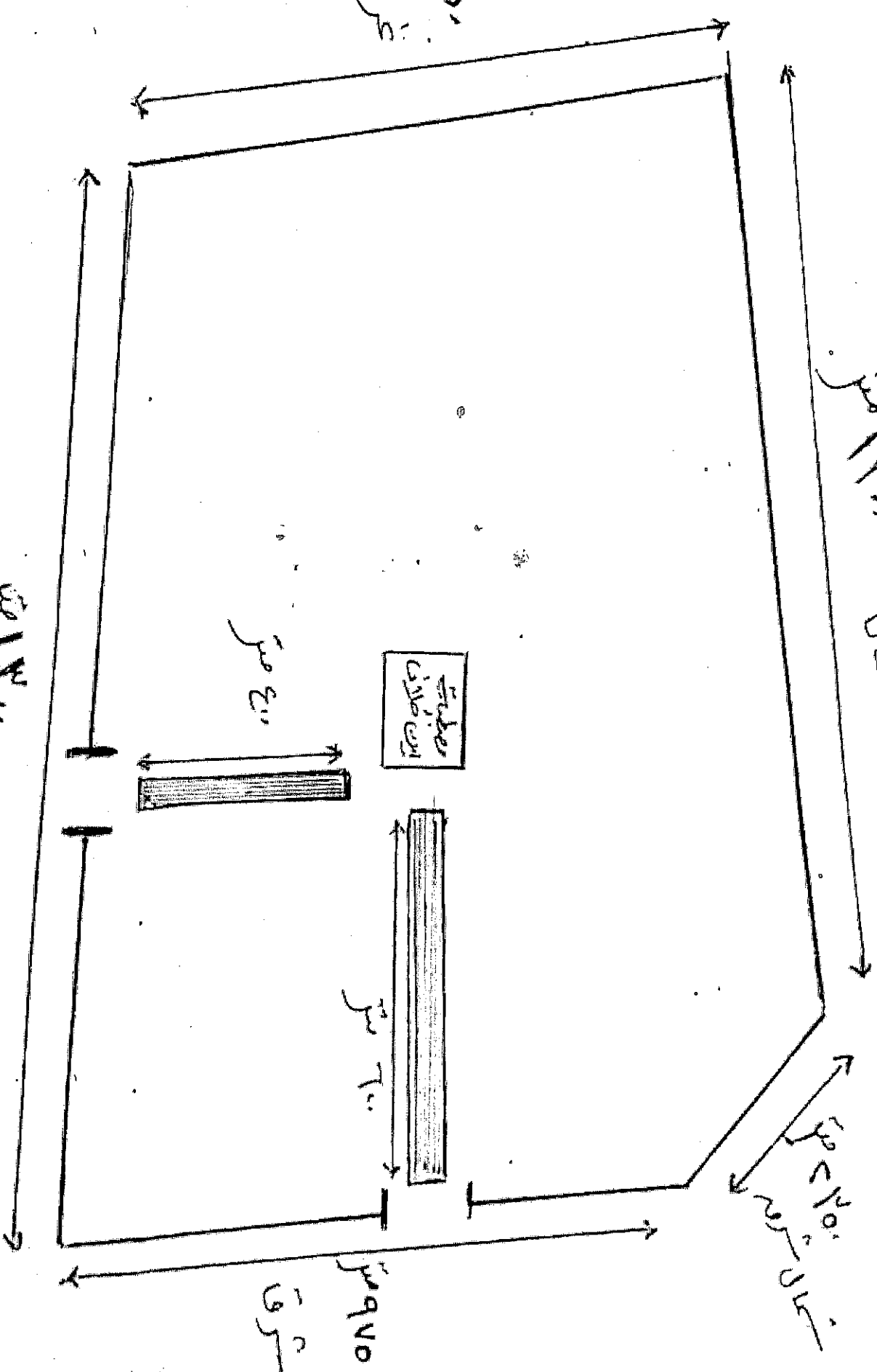


۷۰ متر عرضی

۱۲۰ متر عرضی

۱۳۰ متر عرضی

۱۳۰ متر عرضی



۳ متر عرضی

۱۰ متر عرضی

۲۰ متر عرضی

۱۰ متر عرضی

عملية حماية وتطوير
المصطبة الأثرية بأوسر
ميدان هلال - مركز صها

محافظة سوهاج
مركز (صها) / مركز صها
ادارة شئون البيئة

تقرير معاينة

اتية في يوم / الثلاثاء الموافق ٢٠٢٠ / ١١٢ / ٢٢
قامت لجنة من ادارة شئون البيئة بمركز لمعاينة طلب الترخيص المقدم من
المواطن / الوجبة الحلبة لمرکز وصها / بالعنوان / مریة بیة غلاب
بشان نشاط / عملية حماة وتطوير منطقة الأثرية / (قائم ويعمل / جديد / تجديد / تعديل)
لصطبة روستا

الحد القبلي / طريق بحر ابوهررت
الحد الشرقي / طريق

و بمعاينة الموقع على الطبيعة تلاحظ لنا الاتي /
١ / الحدود : الحد البحري / عملية سياة ابوهررت
الحد الغربي / ارصد روستا

٢ / وصف عام لمنطقة المشروع /
داخل الكتلة السكنية او خارجها والبعد عنها بالمتر والاتجاه / ينقسم الكتلة السكنية بمساحة ٢ كيلومتر

البعد عن المجارى المائية / بيده مجارى بلاستك
هل يوجد زراعات / يوجد زراعات
هل يعلو سكن او مباني / لا يعلو مباني
تاريخ انشاء المشروع / بعد حصول على كوافيات
٣ / وصف المشروع

هل هو قائم بالفعل ام لا / لا
مكوناته / عبارة عن سور من لواجهه وممر ممرى للمصطبة ومن الكافيتريا والحدائق السياحية
ومكتب للأثار وعرف للأمن والتدوير (مرحلة اولى للرفع) هزازة للحمالة صرارة للفرش
الخامات المستخدمة / لزلط و لمرمل و لاسبر لربط
الطاقة الانتاجية /

الوقود المستخدم /

مجموع القوة ان وجدت ماكينات /
نوع المخلفات الناتجة عن المشروع (سائلة / صلبة / غازية) وان كانت غازات وابخرة هل يوجد

مدخنة او فلاتر وشفطات ام لا /

الوحدة المعالجة وطرق التخلص من مخلفات المشروع /

كيفية التخلص من الضوضاء ان وجدت / من صرارة لرفع

مرسل برجاء العلم واتخاذ اللازم /

راى مسئول البيئة
مرسل الى مدير شئون البيئة لإبداء الرأى
مسئول البيئة



رئيس مركز صها
التوقيع

مدير عام صها
مدير عام صها
مدير عام صها

تملاً ببيانات هذا النموذج بمعرفة مقدم النموذج على أن تكون بدقة وبخط واضح ويتحمل مقدم النموذج صحة البيانات على أن تقوم الجهة الإدارية باعتماده وإرسال نسخة من النموذج إلى الجهاز للمراجعة وإبداء الرأي ويمكن الاستعانة بأية تقارير معاينة أو مرفقات أخرى إضافية

نموذج تقييم التأثير البيئي للتصنيف (ب)

Environmental Impact Assessment - Form (B)

١. معلومات عامة

١-١ اسم المشروع: - علية حماية وتطوير المنطقة الأثرية لمطبخية
٩٠٥٥٥٥ - بيت خلاب - مركز هرب

٢-١ نوع المشروع: (بنية أساسية . صناعي . زراعي - طاقة - مشروعات صحية -
سياحي - أخرى...)

٣-١ عنوان المشروع: - تربية بيت خلاب - مركز هرب

٤-١ اسم مالك المشروع (شخص . شركة . أخرى...):

الوحدة المحلية لمركز وبيت هرب

٥-١ اسم الشخص المسئول: - الوحدة المحلية لمركز وبيت هرب

رقم التليفون: - ٩٣٤٧٧٤٨٤٤ - رقم الفاكس:

بريد إلكتروني:

القائم بإعداد النموذج: كعيات / إدارة الأعمال

رقم التليفون: - ٧٥٠٤٤٤٤٤٤٤ - رقم الفاكس:

بريد إلكتروني: IB_Ferrag78@yhaoo.com

٦-١ الجهة المانحة للترخيص : إدارة المحافظة مركز ورشة
٧-١ طبيعة المشروع: جديد توسعات، نوعها

• إذا كانت طبيعة المشروع توسعات:

هل تم تقديم نموذج/دراسة تقييم التأثير البيئي للمشروع الأساسي؟

نعم لا

تاريخ الحصول على الموافقة السابقة من الجهاز مع إرفاق الموافقة :

مرفق رقم (١)

تاريخ الحصول على أول ترخيص للمشروع مع إرفاقه:

مرفق رقم (٢)

٨-١ هل يقع المشروع في تنمية أوسع (منطقة صناعية، مركز سياحي، أخرى).

نعم لا

في حالة الإجابة بنعم، اذكر اسم هذه التنمية:

• هل تم إعداد دراسة تقييم التأثير البيئي لهذه التنمية؟

نعم لا

تاريخ الحصول على الموافقة السابقة من الجهاز مع إرفاق الموافقة :

مرفق رقم (٣)

٢. بيانات المشروع :

١-٢ المساحة الكلية للمشروع (متر^٢) : ٥٠٠٠ متر مربع تقريباً

المساحة الكلية لمباني المشروع (متر^٢) :

٢-٢ المنتج الأساسي : سورس الحجر المرمرى + مضافات

٣-٢ المنتج الثانوي :

٤-٢ مكان وموقع المشروع:

يرفق وصف عام لموقع المشروع من جميع الجهات، موضحاً حدود الموقع بالنسبة للأنشطة والتنمية المجاورة، استخدامات الأراضي، الطرق، المناطق الأثرية والمحميات الطبيعية إن وجدت. (برجاء إرفاق خريطة مفصلة ومعتمدة من الجهة الإدارية المختصة بمقياس رسم مناسب وواضح وموضحاً عليها اتجاه الرياح السائدة).

مرفق رقم (٤)

٢-٥ المسافة بين الموقع وأقرب كتلة سكنية : بمساحة كتلة سكنية
٣ كم

٢-٦ طبيعة المنطقة التي يقع بها المشروع (يمكن أن يكون أكثر من اختيار):

- مبنى مستقل يعلوه سكن مدينة
 قرية داخل الكتلة السكنية خارج الكتلة السكنية
 منطقة زراعية منطقة صحراوية منطقة صناعية
 منطقة حرفية منطقة ساحلية محمية طبيعية
 منطقة أثرية أخرى، اذكرها

٢-٧ وصف عام لمنطقة المشروع:

يرفق وصف للبيئة الطبيعية والبيولوجية والاجتماعية والثقافية بمنطقة المشروع.

مرفق رقم (٥):

٢-٨ البنية الأساسية:

- شبكة المياه متوفرة غير متوفرة
شبكة الكهرباء متوفرة غير متوفرة
شبكة صرف صحي متوفرة غير متوفرة
شبكة طرق/سكة حديد متوفرة غير متوفرة
مصادر الوقود متوفرة غير متوفرة

٢-٩ البدائل المقترحة لموقع المشروع

اذكر البدائل المقترحة للموقع وأسباب اختيار هذا الموقع (درجة الحماية من الأخطار الطبيعية والتوافق مع التنمية للمنطقة المحيطة).

لا توجد بدائل حيث ان الموقع المراد

٣. وصف مراحل المشروع :

١-٣ مرحلة الإنشاء:

- تاريخ الإنشاء: بعد وصول عدد المهندسين
- الجدول الزمني للتنفيذ: بعد ذلك

١-١-٣ وصف موجز للأنشطة أثناء مراحل الإنشاء:

يتم تنظيف الموقع وإعداد الأرضية وتهيئة الموقع
سورتيك الرابطة ومنها فترات

- مصادر المياه : استخداماتها : معدل الاستهلاك :
- نوع الوقود : مصدر الوقود : معدل الاستهلاك :
- العمالة المتوقعة وأماكن إقامتهم :

٢-١-٣ المخلفات الناتجة عن الإنشاء وكيفية التخلص منها:

- مخلفات صلبة : مخلفات البناء : نوعيتها : زبل وزرط وكسر حجر
- كميتها : كيفية التخلص : تنقل إلى لمخالفات
- مخلفات سائلة : الصوم : نوعيتها : كيفية التخلص
- كميتها : إنبعاثات غازية (دخان . رائحة . مواد عالقة) :

• ضوضاء : في حدود المشروع

• أخرى

٢-٣ مرحلة التشغيل

١-٢-٣ وصف تفصيلي لمرحلة التشغيل (ترفق أشكال أو رسومات توضيحية):

- المكونات الرئيسية للمشروع : عبارة عن سور تحيط بمنطقة

- مصادر المياه (عمومية/ جوفية/ مسطحات مائية/...):
- معدل الاستهلاك (م ٣/يوم):
- نوع ومصادر الوقود:
- معدل الاستهلاك:
- الطاقة المحركة المستخدمة - مصدرها:
- ارفق وصفاً للأنشطة والعمليات لكل مكون لكل مكون من مكونات المشروع، مدعماً برسوم توضيحية لتتابع الأنشطة وخرائط التشغيل) مع توضيح المدخلات والمخرجات لكل مكون وكمياتها:

مرفق رقم (٦):

البدائل المأخوذة في الاعتبار للمدخلات المستخدمة أو التكنولوجيا أو التصميم أو توزيع الأنشطة، الخ

العمالة المتوقعة وأماكن إقامتهم: ~~لا يتطلب عمالة~~

٣-٢-٢ المخلفات ومعالجتها وكيفية التخلص منها:

• ملوثات الهواء: لا يوجد

معدل انبعاث الملوثات الغازية: (م ٣/ساعة)

توصيف عمليات المعالجة للانبعاثات الغازية والمعايير المتوقعة بعد المعالجة:

برجاء إرفاق التحليل المتوقع للانبعاثات الغازية مقارنة بالحدود الواردة بالقانون رقم ٤ لسنة ١٩٩٤ .

مرفق رقم (٧)

• المخلفات السائلة:

للصحة : للصحة

معدل الصرف : () م ٣/يوم

كيفية التخلص : (شبكة عمومية - بيارات - أخرى....)

في حالة وجود وحدة لمعالجة الصرف الصحي:

برجاء إرفاق وصف لمكونات الوحدة مع بيان كيفية التخلص من الحمأة وأسلوب التخلص من الصرف بعد المعالجة ومعايير الصرف الناتج عن وحدة المعالجة.

للصناعة : للصناعة

معدل الصرف : () م ٣/يوم

التحليل المتوقع للصرف الصناعي :

طرق التخلص من الصرف:

على شبكة البلدية مباشرة يجمع في بيارة بدون معالجة ويتم كسحه

يتم الصرف على مسطح مائي مع بيان اسم المسطح

أخرى

في حالة وجود وحدة لمعالجة الصرف الصناعي:

برجاء إرفاق وصف لمكونات الوحدة مع بيان الكيماويات المستخدمة وأسلوب التخلص من الصرف بعد المعالجة ومعايير الصرف الناتج عن وحدة المعالجة.

مرفق رقم (٨)

• المخلفات الصلبة والخطرة :

أنواع المخلفات الناتجة ومعدل التولد: للصحة

طرق النقل والتداول والتخزين : للصحة

طرق التخلص من المخلفات (متعهد - مدفن آمن - أخرى): للصحة

• بيئة العمل

مؤشرات بيئة العمل:

طرق حماية العاملين (أدوات وقاية، أنظمة شفط غازات، الخ):

• أخرى

٤ - القوانين والتشريعات السارية

ارفق قائمة بالقوانين البيئية المنطبقة على المشروع مع تحديد الجوانب التي تحددتها التشريعات ورقم المواد.

مرفق رقم (٩) قانون البيئة، رقم ٩٤ لسنة ١٩٦٧ وقانون لائحة قانون العمل رقم ١٢ لسنة ١٩٦٧ قانون لائحة إغاثة ٢٨ لسنة ١٩٦٧

٥ - تقييم التأثيرات البيئية

ارفق تحليل للتأثيرات البيئية المحتملة للمشروع في كل من مرحلتى الإنشاء والتشغيل والتي قد تشمل التأثيرات على نوعية الهواء أو التربة أو المياه السطحية والجوفية أو البيئة البيولوجية أو الحياة الاجتماعية أو البنية الأساسية والأنشطة المجاورة، ما إلى ذلك حسب طبيعة المشروع وموقعه. مع تناول التأثيرات خلال حالات الطوارئ مثل الانسكابات والتسربات. كما يرفق التأثيرات المحتملة للبيئة على المشروع (مثل الزلازل والسيول، الاستخدام الأسبق لموقع المشروع، الأنشطة المجاورة، الخ).

مرفق رقم (١٠)

٨
٦- خطة الإدارة البيئية لتخفيف التأثيرات البيئية :

٤-١ ملخص التأثيرات البيئية : -١- توليد الانبعاثات بالتريخ
٤-٢ زيادة معدلات هجرته ضار

٤-٢ وصف إجراءات التخفيف لكل تأثير :

٤-٣ وصف برنامج الرصد البيئي :

٤-٤ وصف المتطلبات المؤسسية (تحديد المسؤوليات والمتطلبات والترتيبات اللازمة لتطبيق إجراءات التخفيف والرصد):

يرجاء استيفاء الجدول التالي والذي يوضح قائمة المرفقات، مع إرفاق المستندات المطلوبة وتعليل سبب عدم الإرفاق. (يمكن إضافة مرفقات أخرى حسب الحاجة)

م	بيان بالمرفق	هل تم إرفاقه (نعم/لا)	تعليل عدم الإرفاق
١	موافقة جهاز شئون البيئة على تقييم التأثير البيئي للمشروع الأصلي (في حالة التوسعات).	لا	المشروع جديد
٢	صورة من الترخيص للمشروع (في حالة وجود توسعات).	لا	المشروع جديد
٣	موافقة جهاز شئون البيئة على تقييم التأثير البيئي للتنمية (في حالة وقوع المشروع في تنمية أوسع).	لا	المشروع لا يقع في تنمية أوسع
٤	وصف عام لموقع المشروع مع خريطة بمقياس رسم مناسب.	نعم	داخل لدراسة
٥	وصف عام لمنطقة المشروع.	نعم	داخل لدراسة
٦	وصف لأنشطة المشروع ومرفق بها الرسوم التوضيحية.	لا	غير منطبق
٧	التحليل المتوقعة للإنبعاثات الغازية.	لا	غير منطبق
٨	مواصفات وحدة معالجة الصرف الصحي و/أو الصناعي.	لا	غير منطبق
٩	قائمة القوانين والتشريعات البيئية.	نعم	داخل لدراسة
١٠	تقييم التأثيرات البيئية.	نعم	داخل لدراسة

إقرار مقدم النموذج

أقر أنا الموقع أدناه بأن البيانات المدونة عليه صحيحة وحقيقية، وأنه في حالة أي تعديلات في المعلومات الواردة سيتم فوراً إخطار جهاز شؤون البيئة عن طريق الجهة المانحة للترخيص في حينه.

اسم مالك المشروع:

لوحة الحلية لكرت ورسيم

اسم الشخص المسئول:

لوحة الحلية لكرت ورسيم

التليفون/فاكس والعنوان:

٩٢٤٦٤٨٢٢

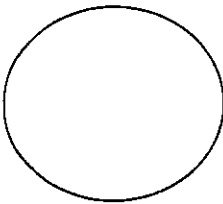
التاريخ:

بيانات تملأ بمعرفة الجهة الادارية المختصة أو المانحة للترخيص

اعتماد الجهة الإدارية:

الاسم : عاتق أم
الوظيفة : رئيس مركز ورسيم
التوقيع : /

خاتم شعار الجمهورية

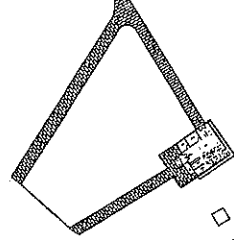


وهي شؤون البيئة

إقراره كمال ك

مساحة

الوجه رقم (1) - الموقع العام للمنتج الترويجي



من الإطارات الهندسية (التاريخ والعلوم)

مساحة المنتج الهندسي (التاريخ والعلوم)

١٤١١ هـ
١٣/٢/١٤١١ هـ

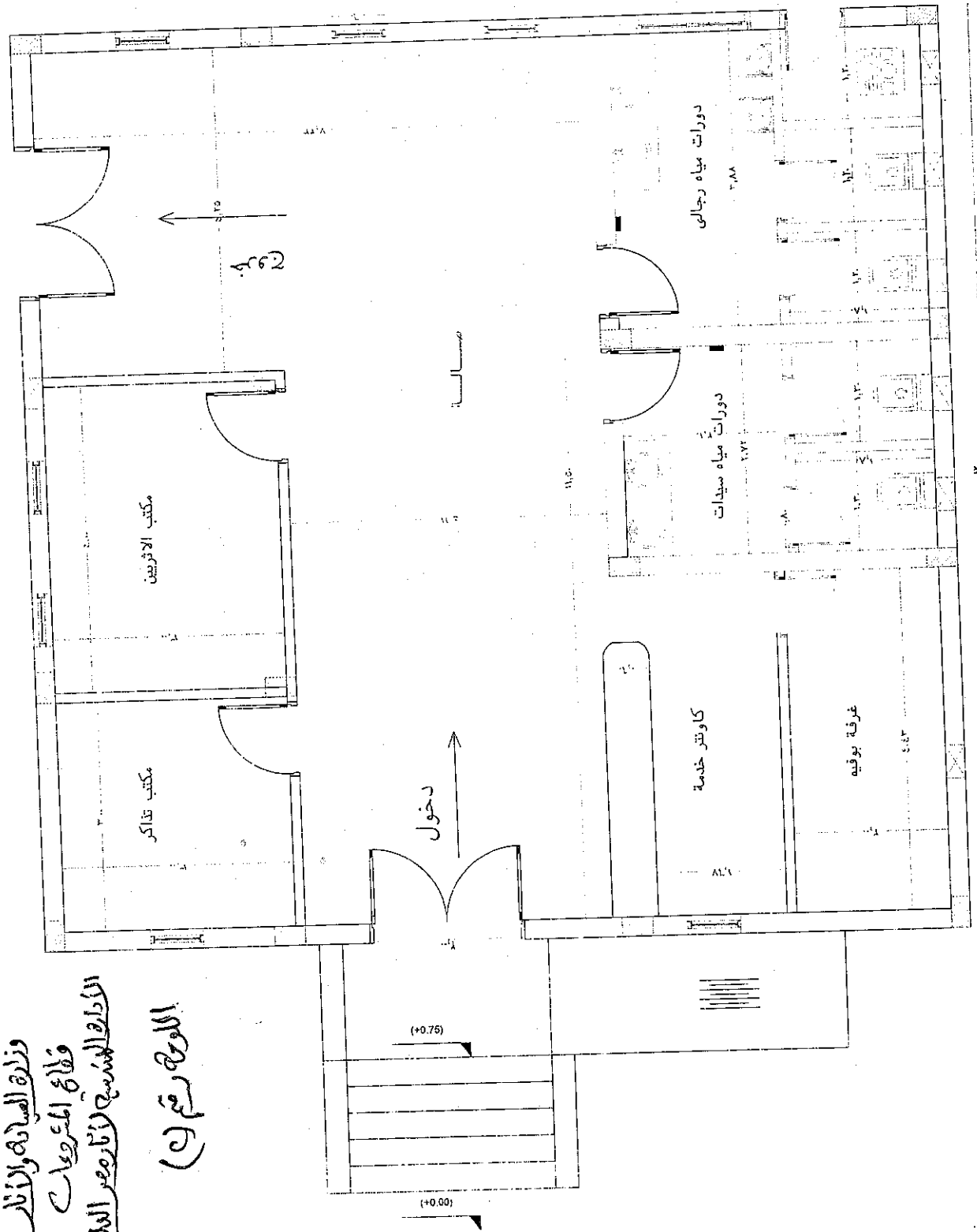


وزارة السياحة والآثار
 قطاع المشروعات
 الإدارة الهندسية لآثار مصر العليا
 الإدارة الهندسية لآثار مصر العليا
 اللوح رقم (٧)

وزارة السياحة والآثار
 قطاع المشروعات
 الإدارة الهندسية لآثار مصر العليا
 مشروع: تطوير المنطقة الأثرية ببيت خلاف-جرجا-سوهاج

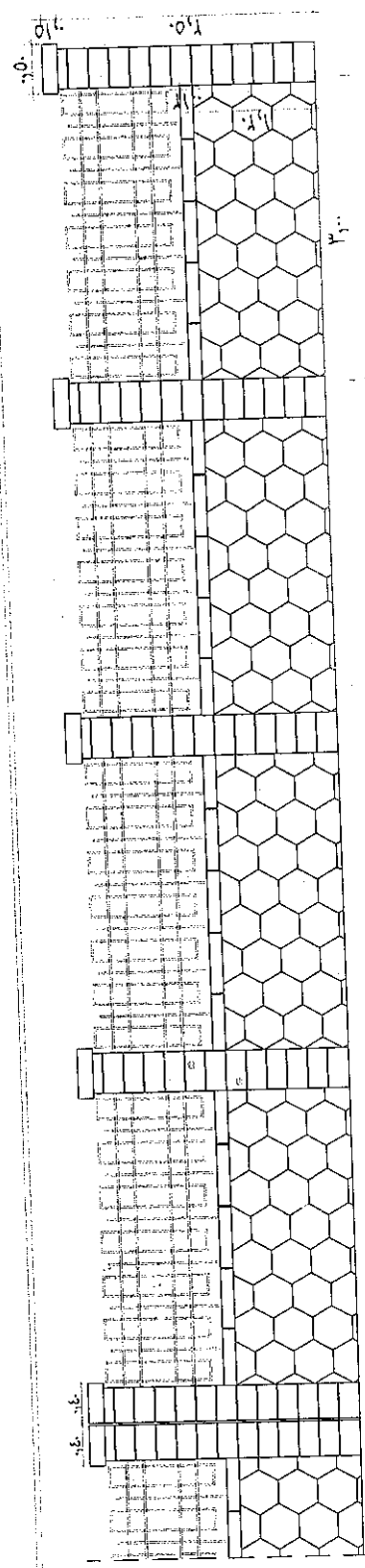
اسم الوحدة	معماري مبنى الخدمات
رقم الوحدة (١) مبنى	رقم الكوبر ٢٢
تصميم ورسم	مختار/يوسف/احمد سيد
تصميم هندسي	مختار/طارق/محمد/زكري

مهندس الأثرية الهندسية لآثار مصر العليا
 ٤ الخزانة أحمد سيد
 مهندس الأثرية الهندسية لآثار مصر العليا
 ٣ الخزانة محمد زكري

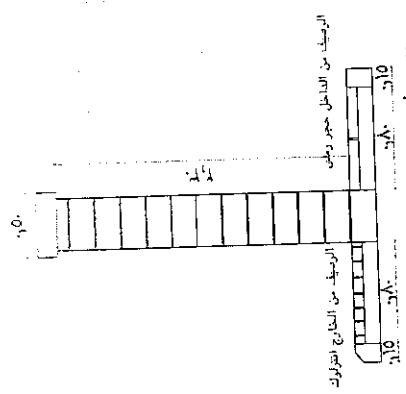


وزارة المساحة والاندفاع
 قطاع المساحة
 الادارة الهندسية لاندفاع العالميا

اللوحة رقم (٤)



واجسدة السور



قطاع

- البيانات:
- البناء من الحجر الرطب مقلد مسم مشدود من الرخمين
 - يتم تركيب الطابوق من الحجر الرطب مقلد (10 x 10 x 10) سم لبق الطابوق الحجر الرطب
 - يتم عمل كاسي الاعمدة من الحجر الرطب مقلد (10 x 10 x 10) سم
 - يتم تركيب طبقات الاعمدة من الحجر الرطب مقلد (10 x 10 x 10) سم
 - حديد الكوكال مسميات 10 سم
 - الحرس الزينية للمسميات من الداخل والخارج 10 سم
 - الحرس الحديدية والاشعة بالاعادة والباقي 10 سم

وزارة المساحة والاندفاع
 قطاع المساحة
 الادارة الهندسية لاندفاع العالميا
 تطوير الخطة الاشعة الزينية خلال - جنوب - سوحاج
 عام 2010
 ماس الرسم (100) طرغ القير (100) طرغ القير (1) مسميات
 تصمم رسم / مهندس / احمد سيد
 مهندس / مهندس / طارق ميلاد زكي

مهندس الادارة الهندسية لاندفاع العالميا

أحمد السيد

تفصيلي الكريتال

مهندس الادارة الهندسية لاندفاع العالميا

أحمد السيد

وزارة السياحة والآثار
قطاع المشروعات

الإدارة الهندسية لآثار مصر العليا

للاطلاع رقم (٥)

الإحداثيات:

- ارتفاع مبنى الأبريق والحدود مع الرصيفات السابقة قبل البدء بالبناء.
- بعد تنفيذ التأسيس طبقا للبيانات المرفقة مع هذا الرسم.
- الإحداثيات عبارة عن نقطة ثابتة عالمية ثابتة ثابتة بارتفاع ٥٠ متر عن السطح.
- عبارة عن ارتفاع منسوب سطح البحر.
- جميع خطوط القياسات السابقة يجب تحقيقها بالشارحة السابقة ويجب أن يكون متطابقا أو لا يتعدى عن ٥ ملم / ٢٠ م.
- جميع خطوط القياسات السابقة يجب تحقيقها بالشارحة السابقة.
- يجب أن تكون المساحة من ٥٠ كم^٢ / ٢٠ م.
- يتم إجراء القياسات بارتفاع ٥٠ متر عن السطح.
- القياسات السابقة يجب تحقيقها مع الأبعاد السابقة.

جدول تخطيط القواعد:

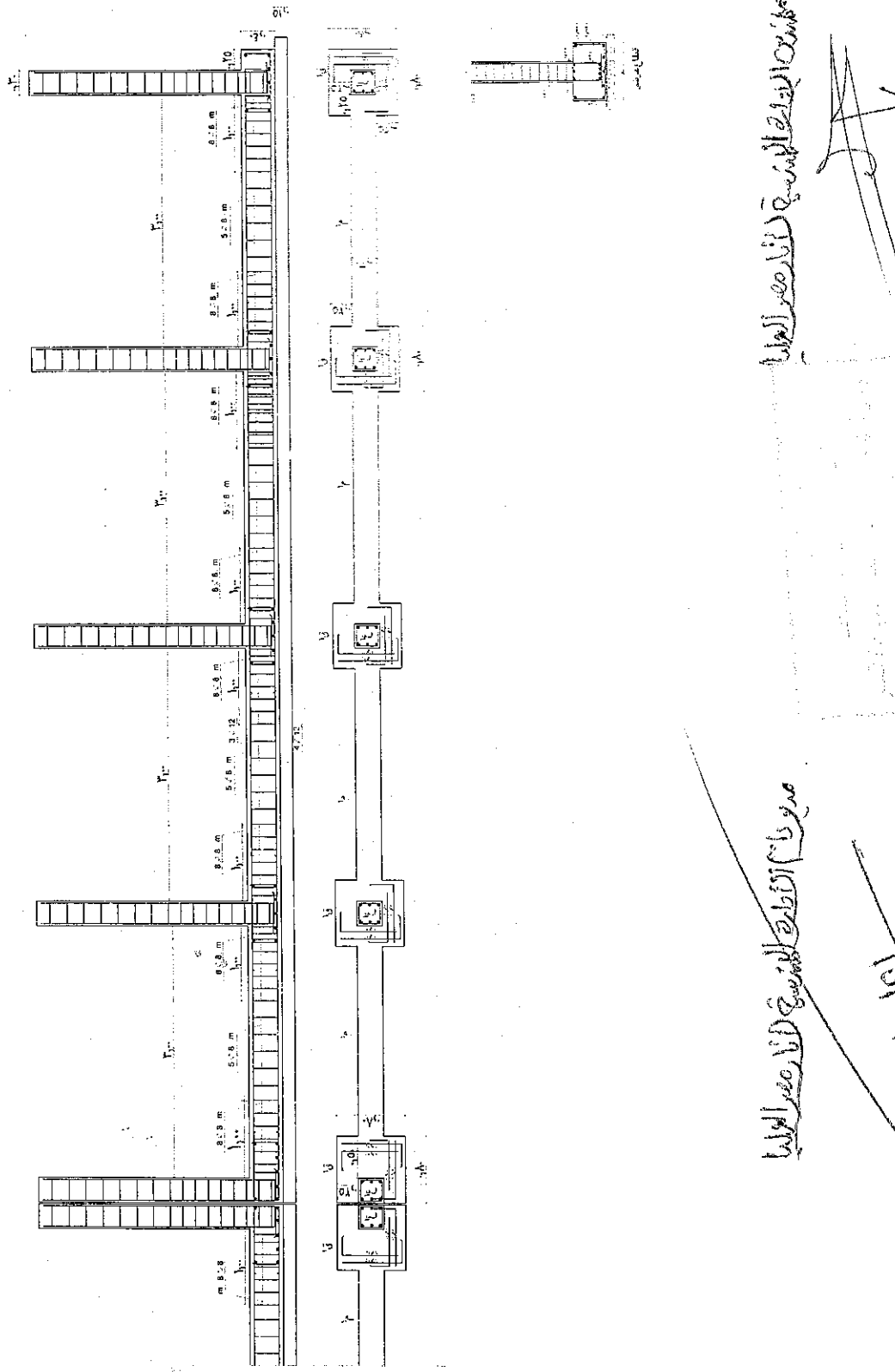
الارتفاع	الارتفاع	الارتفاع	الارتفاع
١٠٠	١٠٠	١٠٠	١٠٠
١٠٠	١٠٠	١٠٠	١٠٠
١٠٠	١٠٠	١٠٠	١٠٠
١٠٠	١٠٠	١٠٠	١٠٠

ملاحظات:

- ارتفاع المبنى ١٠٠ متر.
- ارتفاع المبنى ١٠٠ متر.
- ارتفاع المبنى ١٠٠ متر.
- ارتفاع المبنى ١٠٠ متر.

ملاحظات:

- ارتفاع المبنى ١٠٠ متر.
- ارتفاع المبنى ١٠٠ متر.
- ارتفاع المبنى ١٠٠ متر.
- ارتفاع المبنى ١٠٠ متر.



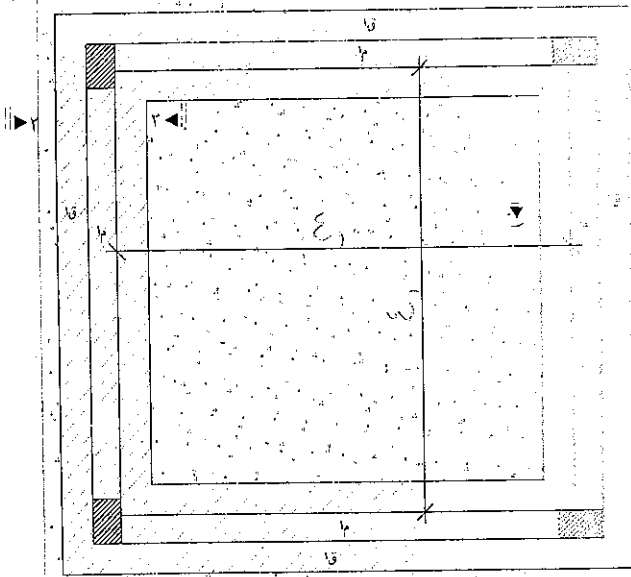
مهندس/إبراهيم أحمد سيد
مهندس/طارق ميناوي زكي

مهندس/إبراهيم أحمد سيد
مهندس/طارق ميناوي زكي

مهندس/إبراهيم أحمد سيد

وزارة السياحة والآثار
قطاع المشروعات
إدارة الهندسة والآثار المصرية العليا

اللوحة رقم (١)



- الملاحظات:
- تراجع جميع الأبعاد والحواجز مع الرسومات المعمارية قبل البدء في التنفيذ
 - يحدد تقوية التأسيس طبقاً للتقديرات المعطاة للتثبيت على الارتفاع من ٢٢
 - الأسلاك عبارة عن لوزة نظافة عادية سلك ١٥ سم ووزن لوزة ١٥ سم عن المساحة من الأسلاك
 - تقوية قاعدة شريطية من الخرسانة المسلحة كما بالرسم
 - سميت الأساسات لتتصل طابق أرض
 - تصمم طبقة الخرسانة المسلحة بحيث تتحقق المتطلبات المطلوبة ويحتوي ٧ يال
 - محتوى الأسمنت من ١٥ كم / ٢
 - تصمم طبقة الخرسانة المسلحة بحيث تتحقق المتطلبات المطلوبة
 - ويحتوي ٧ يال محتوى الأسمنت من ٢٥ كم / ٢
 - يراعى ضرورة استخدام خلاطات ومزازات ميكانيكية في الصب
 - الطلاء للخرسانة لجديد تسليح القواعد ٥ سم واللامعة والانسق ١٥ سم

جدول تسليح القواعد :

نموذج	القواعد العادية	القواعد المسلحة	تسليح سفلي	تسليح علوي
ق١	طول عرض ارتفاع عرض طول عرض طول عرض	طول عرض ارتفاع عرض طول عرض طول عرض	١٢ Ø ٤	١٢ Ø ٤
	٤ × ٢٥	٤ × ٢٥	١٢ Ø ٤	١٢ Ø ٤

جدول تسليح السلات:

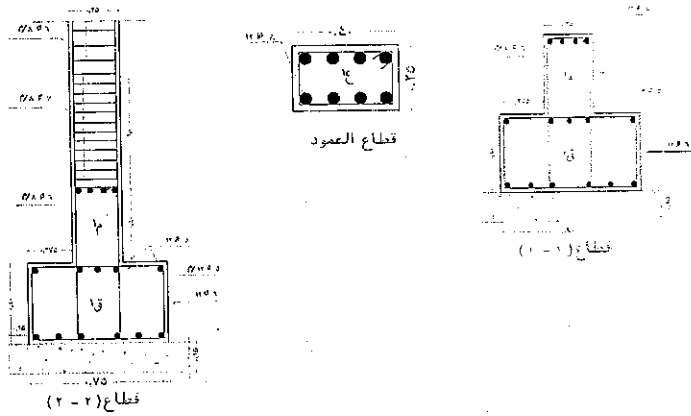
نموذج	القطاع	تسليح سفلي	تسليح علوي	كائنات ملاحظات
٢	٤ × ٢٥	١٢ Ø ٤	١٢ Ø ٤	٨ Ø ٦

جدول تسليح الأعمدة:

نموذج	القطاع	تسليح سفلي	تسليح علوي	كائنات ملاحظات
٤	٤ × ٢٥	١٢ Ø ٤	١٢ Ø ٤	٨ Ø ٦

جدول تسليح الكمرات:

نموذج	القطاع	تسليح سفلي	تسليح علوي	كائنات ملاحظات
ك	٤ × ٢٥	١٢ Ø ٤	١٢ Ø ٤	٨ Ø ٦



تسليح اساسات واعمدة غرف الخدمات

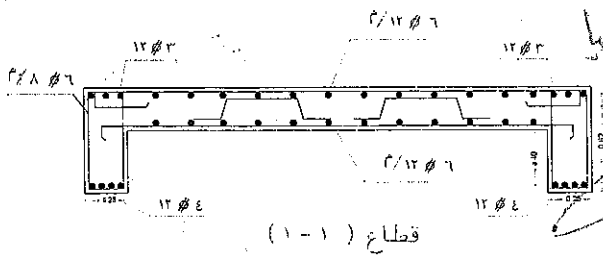
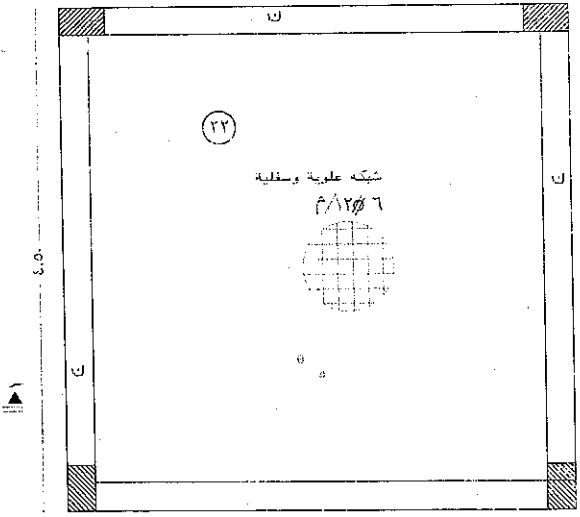
وزارة السياحة والآثار
قطاع المشروعات
الإدارة الهندسية لآثار مصر العليا

مشروع: تطوير المنطقة الأثرية ببيت خلاف-جرجا-سوهاج

اسم اللوحة	انشاء وتوقيع المهندس
تاريخ الرسم (١-٥)	٢٠١٠ تاريخ التحرير
رقم اللوحة (٢)	انشاء
تصميم ورسم	مهندس/ابوالحسن احمد سيد
مهندس/مهندس	مهندس/طارق ميلاد زكري

مهندس الإدارة الهندسية والآثار المصرية العليا

أبو الحسن أحمد سيد





قطاع (١-١)

تسليح سقف غرف الخدمات

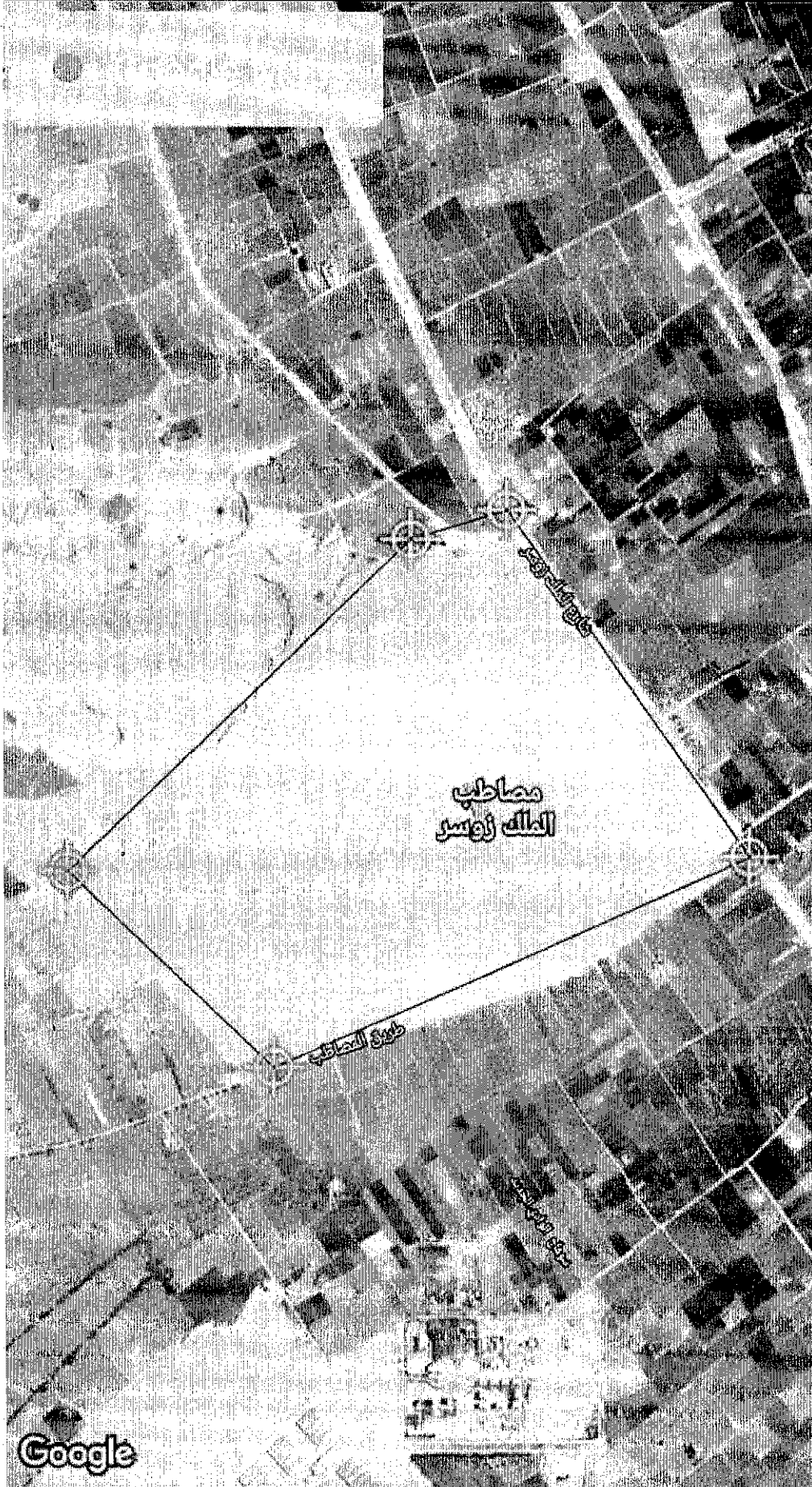
مهندس الإدارة الهندسية والآثار المصرية العليا
أبو الحسن أحمد سيد

THE UNIVERSITY OF CHICAGO PRESS





← Mobile Topographer



محل ۱۰۰ متر


۱۰۰ متر

۹۷۵ متر



۱۰ متر

کتابخانه

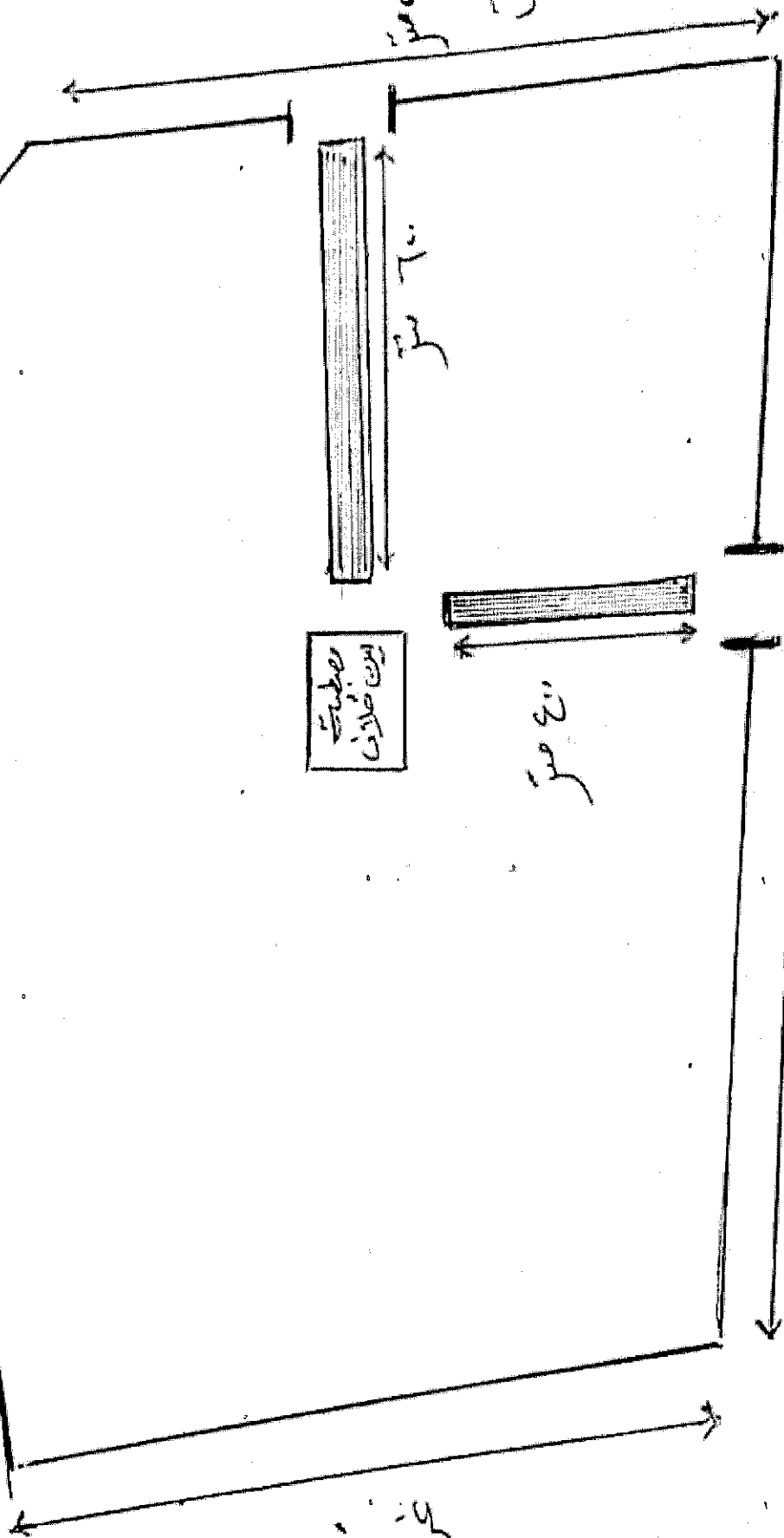



۱۰ متر

۱۳۰ متر

کتابخانه

۶۵۰ متر



تملأ بيانات هذا النموذج بمعرفة مقدم النموذج على أن تكون بدقة وبخط واضح ويتحمل مقدم النموذج صحة البيانات على أن تقوم الجهة الإدارية باعتماده وإرسال نسخة من النموذج إلى الجهاز للمراجعة وإبداء الرأي ويمكن الاستعانة بأية تقارير معاينة أو مرفقات أخرى إضافية

نموذج تقييم التأثير البيئي للتصنيف (أ)
Environmental Impact Assessment - Form (A)

١ - معلومات عامة

- ١-١ اسم المشروع: **رصيف طريق إعوامر لقرعاسه بطول ٢ كم**
- ٢-١ نوع المشروع: (بنية أساسية . صناعي . زراعي - طاقة - مشروعات صحية - سياحي - أخرى...)
- ٣-١ عنوان المشروع: **ركن رقم ١٠ - طريق إعوامر لقرعاسه**
- ٤-١ اسم مالك المشروع (شخص . شركة . أخرى...): **الوحدة الجماعية لمركز وسيدى صهي**
- ٥-١ اسم الشخص المسئول: **الوحدة الجماعية لمركز وسيدى صهي**
- رقم التليفون: **٩٢٤٦٤٨٤٤** رقم الفاكس:
- بريد إلكتروني:
- القائم بإعداد النموذج: **كيمياء / البليغ المرحلي**
- رقم التليفون: **٧٥ - ١٤٤٥٥٥٤٢** رقم الفاكس:
- بريد إلكتروني:
- ٦-١ الجهة المانحة للترخيص: **IB - Ferreg78@yahoo.com**
- ٧-١ طبيعة المشروع: جديد توسعات، نوعها -----

• إذا كانت طبيعة المشروع توسعات:

هل تم تقديم نموذج/دراسة تقييم التأثير البيئي للمشروع الأساسي؟ نعم لا

تاريخ الحصول على الموافقة السابقة من الجهاز مع إرفاق الموافقة:

مرفق رقم (١) -----

تاريخ الحصول على أول ترخيص للمشروع مع إرفاقه:

مرفق رقم (٢)

٨-١ هل يقع المشروع فى تنمية أوسع (منطقة صناعية، مركز سياحي، أخرى). نعم لا

في حالة الإجابة بنعم، اذكر اسم هذه التنمية: ----- لا يوجد
هل تم إعداد دراسة تقييم التأثير البيئي لهذه التنمية؟ نعم لا (لا يوجد)
تاريخ الحصول على الموافقة السابقة من الجهاز مع إرفاق الموافقة: ----- لا يوجد
مرفق رقم (٣) ----- لا يوجد

٢. بيانات المشروع:

١-٢ المساحة الكلية للمشروع (متر^٢):

المساحة الكلية للمباني المشروع (متر^٢): لا يوجد مباني بالمشروع

٢-٢ المنتج الأساسي: تجديد رصف واحلال وتجديد الطرق نظرا لتهاك الطبقة السطحية

٣-٢ المنتج الثانوي: ----- لا يوجد

٤-٢ مكان وموقع المشروع:

يرفق وصف عام لموقع المشروع من جميع الجهات، موضحاً حدود الموقع بالنسبة للأنشطة والتنمية المجاورة، استخدامات الأراضي، الطرق، المناطق الأثرية والمحميات الطبيعية إن وجدت. (برجاء إرفاق خريطة مفصلة ومعتمدة من الجهة الإدارية المختصة بمقياس رسم مناسب وواضح وموضحاً عليها اتجاه الرياح السائدة). مرفق رقم (٤) المشروع عبارة عن:

ولا يوجد بالمنطقة محميات طبيعية.

ومرفق طيه رسم كروركي يوضح الموقع العام للطريق والأنشطة المحيطة

٥-٢ المسافة بين الموقع وأقرب كتلة سكنية: الطرق تمر بمناطق زراعية وسكانية

٦-٢ طبيعة المنطقة التي يقع بها المشروع (يمكن أن يكون أكثر من اختيار):

مبنى مستقل يعلوه سكن مدينة

قرية داخل الكتلة السكنية خارج الكتلة السكنية

منطقة زراعية منطقة صحراوية منطقة صناعية

منطقة حرفية منطقة ساحلية محمية طبيعية

منطقة أثرية أخرى، اذكرها -----

٧-٢ وصف عام لمنطقة المشروع:

يرفق وصف للبيئة الطبيعية والبيولوجية والاجتماعية والثقافية بمنطقة المشروع مرفق رقم (٥)

المناخ:

يتحكم في مناخ مصر أساساً موقعها في الجزء الشمالي الشرقي من إفريقيا، على هامش الصحراء الشرقية. حيث تقع بين خطي عرض ٢٢° و ٣٢° شمالاً، أي تقع داخل الحزام شبه الاستوائي الجاف، وعلى الرغم من تحسن الظروف على الساحل الشمالي بسبب وجود البحر المتوسط، فهو "حار طوال فترات العام، وتهيمن

عليه الكتل الهوائية المدارية الجافة، ولكن خلال فترة الشتاء تقوم الكتل الهوائية ذات المنشأ البحري المداري والبحري القطبي بالتحرك داخل مصر من جهة الشمال، وكثيرا ما تتسبب في سقوط الأمطار" يمكن تلخيص المناخ في مصر بشكل عام -بما في ذلك منطقة المشروع -على النحو التالي:

- الشتاء (من شهر نوفمبر إلى شهر مارس): يقع فوق مناطق شرق البحر المتوسط بشكل شبه دائم منطقة ذات ضغط منخفض تعرف باسم منخفض قبرص.
- الربيع (من شهر أبريل إلى شهر مايو): يوجد انخفاض تدريجي لمنخفض قبرص الذي يتزامن مع زيادة الضغط العالي الممتد فوق البحر المتوسط ومنطقة الضغط المنخفض فوق شبه الجزيرة العربية وشمال وسط الصحراء الكبرى، وينتج عن هذه المنخفضات الضعيفة انخفاض في متوسط سرعات الرياح فوق منطقة البحر المتوسط. وعندما يهب الهواء القطبي القوي في اتجاه مضاد لهذه المنخفضات، تصبح الرياح الحارة الجافة الجنوبية الغربية والجنوبية أكثر شدة (هي الرياح المعروفة باسم رياح الخماسين)، فترفع درجة حرارة الهواء، وتخفض الرطوبة النسبية، وتنقل الرمال والأتربة.
- الصيف (من شهر مايو إلى شهر أغسطس): حيث أن المنطقة لا تتأثر بشكل عام بالمنخفضات الجوية، وبالتالي فإن الأحوال الجوية مستقرة نسبيا والرياح السائدة هي الشمالية الغربية وهي حارة نسبيا.
- الخريف (من شهر سبتمبر إلى شهر نوفمبر): هو فصل في السنة ما بين الصيف والشتاء وتنخفض درجة الحرارة خلاله بشكل تدريجي.

البيئة الحيوانية

لا يوجد بالمنطقة من خلال الملاحظات الظاهرية لمنطقة المشروع والمناطق المحيطة بها حيوانات برية

البيئة النباتية

المناطق التي يوجد بها المشروع هي منطقة زراعية سكنية .

البيئة البشرية

الزراعة هي النشاط الإنساني الرئيسي لسكان محافظته سوهاج ، وهذه المناطق تنتج كمية كبيرة من الخضراوات إلي جانب الحاصلات الزراعية المصرية التقليدية (القصب، الذرة، القمح، إلخ) هذا إلي جانب تربية الماشية، كما أن السكان هناك، مثل بقية السكان في الريف المصري، يقومون بتربية الدواجن لاستهلاكهم الشخصي،

٢-٨ البنية الأساسية:

شبكة المياه	متوفرة <input checked="" type="checkbox"/>	غير متوفرة <input type="checkbox"/>
شبكة الكهرباء	متوفرة <input checked="" type="checkbox"/>	غير متوفرة <input type="checkbox"/>
شبكة صرف صحي	متوفرة <input checked="" type="checkbox"/>	غير متوفرة <input type="checkbox"/>
شبكة طرق/سكة حديد	متوفرة <input checked="" type="checkbox"/>	غير متوفرة <input type="checkbox"/>
مصادر الوقود	متوفرة <input checked="" type="checkbox"/>	غير متوفرة <input type="checkbox"/>

٢-٩ البدائل المقترحة لموقع المشروع

اذكر البدائل المقترحة للموقع وأسباب اختيار هذا الموقع (درجة الحماية من الأخطار الطبيعية والتوافق مع التنمية للمنطقة المحيطة).

لا يوجد بدائل مقترح للمشروع.

٣. وصف مراحل المشروع:

٣-١ مرحلة الإنشاء:

• تاريخ الإنشاء:

• الجدول الزمني للتنفيذ:

٣-١-١ وصف موجز للأنشطة أثناء مراحل الإنشاء:

يتم تنظيف الموقع الطرق وإخلاقه من أي معوقات ومن ثم يتم أعمال كشط وإزالة التربة من سطح الرصف القديم للطريق بعد ذلك يتم توريد وفرش طبقة الأساس بسمك ٢٥ سم والتسوية والدمك يتبع ذلك تنفيذ طبقة اللصق (prime coat) يأتي بعد ذلك فرش الخلطة الإسفلتية الساخنة

• مصادر المياه: عمومية استخداماتها: عمليات أحلال وتجديد البردورة والبلاط معدل الاستهلاك:

حسب الاستهلاك

• نوع الوقود: سولار مصدر الوقود: محطات المواد البترولية معدل الاستهلاك: حسب الاستهلاك

• العمالة المتوقعة وأماكن إقامتهم: حوالي ٤٠ عامل تابعين للمقاول.

٣-١-٢ المخلفات الناتجة عن الإنشاء وكيفية التخلص منها:

• مخلفات صلبة: توجد نوعيتها: أتربة وطين

كميتها: ١٠ طن كيفية التخلص: نقلها المقالب العمومية حسب تعليمات المهندس المشرف

• مخلفات سائلة: لا يوجد نوعيتها: لا يوجد - كميتها: لا يوجد - كيفية التخلص: لا يوجد

• انبعاثات غازية (دخان - رائحة - مواد عالقة):

سينتج عن تشغيل المعدات انبعاثات غازية تحتوي على أكاسيد النيتروجين وأكاسيد الكبريت واثني أكسيد الكربون وأول أكسيد الكربون وقد تتأثر المناطق المحيطة بالمشروع بهذه الانبعاثات

• ضوضاء

يعتمد هذا المشروع بالأساس على معدات ثقيلة ولذلك فإن تشغيلها سيؤدي إلى نسب عالية من الضوضاء ستؤثر على العاملين بالموقع وعلى أية كتل سكانية قريبة من موقع الإنشاءات

• طرق حماية العاملين (أدوات وقاية، أنظمة شفط غازات، الخ):

سيوفر المقاول مهمات الوقاية لكل العاملين وتتضمن الأدوات الوقائية كممامات وسدادات أذن

• أخرى: لا يوجد

٢-٣ مرحلة التشغيل

١-٢-٣ وصف تفصيلي لمرحلة التشغيل (ترفق أشكال أو رسومات توضيحية):

المكونات الرئيسية للمشروع:

- مصادر المياه (عمومية/جوفية/مسطحات مائية/...): لا يوجد
- معدل الاستهلاك (م^٣/يوم): لا يوجد
- نوع ومصادر الوقود: لا يوجد
- معدل الاستهلاك: لا يوجد
- الطاقة المحركة المستخدمة: لا يوجد - مصدرها: لا يوجد
- ارفق وصفاً للأنشطة والعمليات لكل مكون لكل مكون من مكونات المشروع، مدعماً برسوم توضيحية لتتابع الأنشطة وخرائط التشغيل) مع توضيح المدخلات والمخرجات لكل مكون وكمياتها:
مرفق رقم (٦): لا يوجد

البدائل المأخوذة في الاعتبار للمدخلات المستخدمة أو التكنولوجيا أو التصميم أو توزيع الأنشطة، الخ
لا يوجد

العمالة المتوقعة وأماكن إقامتهم: لا يتطلب عمالة إقامة عمالة

٢-٢-٣ المخلفات ومعالجتها وكيفية التخلص منها:

- ملوثات الهواء: لا يوجد
- معدل انبعاث الملوثات الغازية: () م^٣/ساعة
توصيف عمليات المعالجة للانبعاثات الغازية والمعايير المتوقعة بعد المعالجة: لا يوجد
برجاء إرفاق التحليل المتوقع للانبعاثات الغازية مقارنة بالحدود الواردة بالقانون رقم ٤ لسنة ١٩٩٤.
مرفق رقم (٧) لا يوجد
- المخلفات السائلة:

الصرف الصحي: لا يوجد معدل الصرف: () م^٣/يوم

كيفية التخلص: (شبكة عمومية . بيارات . أخرى....) لا يوجد

في حالة وجود وحدة لمعالجة الصرف الصحي:

برجاء إرفاق وصف لمكونات الوحدة مع بيان كيفية التخلص من الحمأة وأسلوب التخلص من الصرف بعد

المعالجة ومعايير الصرف الناتج عن وحدة المعالجة.

الصرف الصناعي: لا يوجد

معدل الصرف: () م ٣/يوم

التحليل المتوقع للصرف الصناعي: لا يوجد

طرق التخلص من الصرف:

على شبكة البُدية مباشرة يجمع في بيارة بدون معالجة ويتم كسحه

----- يتم الصرف على مسطح مائي مع بيان اسم المسطح

----- أخرى

في حالة وجود وحدة لمعالجة الصرف الصناعي:

برجاء إرفاق وصف لمكونات الوحدة مع بيان الكيماويات المستخدمة وأسلوب التخلص من الصرف بعد المعالجة ومعايير الصرف الناتج عن وحدة المعالجة.

مرفق رقم (٨) لا يوجد

• المخلفات الصلبة والخطرة:

أنواع المخلفات الناتجة ومعدل التولد: لا يوجد

طرق النقل والتداول والتخزين: لا يوجد

طرق التخلص من المخلفات (متعهد - مدفن آمن - أخرى): لا يوجد

• بيئة العمل

مؤشرات بيئة العمل: لا يوجد

طرق حماية العاملين (أدوات وقاية، أنظمة شفط غازات، الخ):

• أخرى لا يوجد

٤- القوانين والتشريعات السارية

ارفق قائمة بالقوانين البيئية المنطبقة على المشروع مع تحديد الجوانب التي تحددها التشريعات ورقم المواد. مرفق رقم (٩)

يخضع المشروع لمجموعة من القوانين والتشريعات البيئية والفنية ومنها: -

قانون البيئة رقم ٤ لسنة ١٩٩٤ وتعديلاته،

قانون العمل رقم ١٢ لسنة ٢٠٠٣

قانون النظافة العامة ٣٨ لسنة ١٩٦٧.

٥ - تقييم التأثيرات السلبية

أرفق تحليل للتأثيرات البيئية المحتملة للمشروع في كل من مرحلتى الإنشاء والتشغيل والتي قد تشمل التأثيرات على نوعية الهواء أو التربة أو المياه السطحية والجوفية أو البيئة البيولوجية أو الحياة الاجتماعية أو البنية الأساسية والأنشطة المجاورة، ما إلى ذلك حسب طبيعة المشروع وموقعه. مع تناول التأثيرات خلال حالات الطوارئ مثل الانسكابات والتسربات. كما يرفق التأثيرات المحتملة للبيئة على المشروع (مثل الزلازل والسيول، الاستخدام الأسبق لموقع المشروع، الأنشطة المجاورة، الخ). مرفق (١٠)

منهجية التقييم:-

تقييم الأثر البيئي هو عملية منظمة تحدد فيها التأثيرات السلبية والإيجابية المتوقع للمشروع على البيئة المادية والطبيعية والاجتماعية ويتم تقييمها ووضع إجراءات للتخفيف في حالة تعذر تجنبها. تضم الأجزاء التالية المنهجيات التي تم اتخاذها أثناء المراحل المختلفة لتقييم الأثر البيئي.

تشمل المنهجية أسلوب شبه كمي يعتمد على النقاط حيث المجموع الكلى للنقاط يشير الى درجة أهمية الأثر ويأخذ في الاعتبار العوامل الأربعة التالية:-

- أ- احتمالية الحدوث
- ب- المقياس المكاني
- ج- المقياس الزمني
- د- شدة التأثير (التي تأخذ في الاعتبار مدى حساسية المستقبل)
- هـ- التقييم المتكامل لأثر

أ) احتمالية الحدوث

يوضح الجدول التالي ثلاث مستويات تستخدم في قياس احتمالية حدوث الأثر.

النقاط	المعيار
١	احتمالية حدوث الأثر مرتفعة أو شديدة الارتفاع وتتراوح نسبة الحدث بين ٧٥ الى ١٠٠%
٠.٥	احتمالية حدوث الأثر متوسطة وتتراوح نسبة الحدث بين ٢٥ الى ٧٥%
٠.٢٥	احتمالية الحدوث منخفضة أقل من ٢٥%

ب) المقياس المكاني

يوضح الجدول التالي النقاط والمعايير المختلفة التي تم وضعها لقياس الأثر

النقاط	المعيار
١	منطقة التأثير تمتد لمسافة ١ كم في حدود موقع المشروع
٢	مساحة تأثير محدودة - منطقة التأثير تمتد لمسافة ١٠ كم
٣	منطقة التأثير تمتد لمسافة ١٠٠ كم - مساحة التأثير تمتد الى المنطقة المحيطة
٤	منطقة التأثير تتعدى ١٠٠ كم - مساحه التأثير إقليمية.

ج) المقياس الزمني

النقاط	المعيار
١ (قصيرة المدى)	مدة استمرار الأثر تصل الى ٣ شهور
٢ (متوسطة المدى)	مدة استمرار الأثر تتراوح بين ٣ شهور الى سنة
٣ (طويلة المدى)	مدة استمرار الأثر تتراوح بين سنة الى ٣ سنوات
٤ (مستمرة)	مدة استمرار الأثر تزيد على ثلاث سنوات.

د) شدة التأثير

النقاط	المعيار
١ (لا تذكر)	التغيرات البيئية في نطاق الحدود المسموح بها للتغيرات الطبيعية
٢ (منخفضة)	التغيرات البيئية تتعدى الحدود المسموح بها للتغيرات الطبيعية البيئية الطبيعية قادرة على استعادة حالتها بالكامل.
٣ (متوسطة)	التغيرات البيئية تتعدى الحدود المسموح بها للتغيرات الطبيعية وينتج عنها الأضرار بالمكونات البيئية المنفصلة. تظل البيئة الطبيعية قادرة على استعادة حالتها بالكامل.
٤ (عالية)	ينتج عن التغيرات البيئية اضطراب في المكونات والنظم البيئية. بعض المكونات البيئية تفقد قدرتها على استعادة حالتها

هـ) التقييم المتكامل للأثر

التقييم العام أو مجموع النقاط الكلي للأثر موضوع الدراسة يحسب كنتيجة لعملية ضرب: المقياس المكاني، والمقياس الزمني، ومقياس قوة الأثر، وسيحدد إجمالي النقاط درجة شدة الأثر. ويوضح الجدول التالي الحد الأقصى والحد الأدنى لأهمية الأثر مع افتراض احتمال حدوث ١٠٠%.

أهمية الأثر	نطاق النقاط	إجمالي النقاط	احتمالية الحدوث	مقياس الأثر		
				المقياس المكاني	المقياس الزمني	قوة الأثر
		١	١	[1] لا تذكر	[1] قصيرة المدى	[1] الموقع
		٨	١	[2] منخفضة	[2] متوسط المدى	[2] محدود
أهمية متوسطة	٢٧-٩	٢٧	١	[3] متوسطة	[3] طويل المدى	[3] المنطقة
		٦٤	١	[4] عالية	[4] مستمرة	[4] الإقليم

التأثيرات الإيجابية للمشروع: -

خلال مرحلة الإنشاءات

- توفير فرص عمل مباشرة وغير مباشرة للعمالة.
 - زيادة النشاط الاقتصادي في المشروع من خلال سلسلة التوريدات التالية: -
توفير خدمات النقل والشحن
توفير المواد الغذائية وخدمات الاعاشة
توفير المواد المحجرية.
- وبالرغم من توافر فرص التوظيف والتوريد إلا أنه توضع مجموعة من المعايير التي تحقق نوع من العدالة في التوظيف والتوريد ولايد من الإشارة الى أنه ينبغي تجنب التالي: -
عمالة الأطفال، العمالة الجبرية والسخرية، التفرقة العنصرية تبعاً للنوع الخ.

خلال مرحلة التشغيل

- خفض انبعاثات الاتربة نتيجة لوجود طبقة الاسفلت وخاصة داخل المناطق السكنية.
- خفض الضوضاء الناتجة من حركة السيارات على الطرق الغير ممهدة.
- سهولة الوصول الى الطريق الصحراوي الغربي.

التأثيرات البيئية على المشروع: -

توضح الأجزاء التالية تأثير أخطار الكوارث الطبيعية على المشروع.

- الزلازل: -
يعتبر النشاط الزلزالي في الوادي ضعيف ومنطقة المشروع بعيدة عن حزام الزلازل
- السيول
منطقة المشروع بعيد عن مناطق السيول الخطرة وقد تتعرض المنطقة الى بعض الامطار الخفيفة غير ذاتية التأثير على المنشآت.

التأثيرات السلبية للمشروع: -
التأثيرات البيئية والاجتماعية أثناء مرحلة الانشاء

اهمية الأثر	إجمالي النقاط	احتمالية الحدوث	مقياس الأثر			وصف التأثيرات المحتملة	الأثر المحتمل	المستقبل
			شدة الأثر	الزمني	المكاني			
عالية	٢	١	٢	١	١	من المتوقع ان تتولد انبعاثات الاتربة بسبب حركة المعدات ونظافة السطح العلوي للأسفلت القديم كما من المتوقع انبعثات روائح نفاذة نتيجة لاستخدام البيتومين والسولار بالإضافة الى انبعثات اكاسيد الكربون والنيتروجين من المعدات	تولد انبعاثات الاترية تولد انبعثات غازية	جودة الهواء
متوسطة	٣	١	٣	١	١	من المحتمل وصول بعض المخلفات أو مواد الاسفلت الى المجر المائي الذي يمر جزء من الطريق عليه	وصول بعض المخلفات للترع	البيئة المائية
متوسطة	٣	١	٣	١	١	هناك مجموعة من الأنشطة التي قد تنتج عنها ارتفاع معدلات الضوضاء	زيادة معدلات الضوضاء	العمالة والمجتمع المحيط
متوسطة	١	١	١	١	١	قد يتطلب إعادة الرصف إزالة أو تقليم بعض الأشجار المنزوعة على جوانب الطريق	التأثير على البيئة النباتية والحيوانية	البيئة النباتية والحيوانية
منخفضة الأهمية	٤	١	٢	٢	١	قد تتلوث التربة نتيجة حدوث انسكابات أو تسرب للزيوت ودهانات الاسفلت الى التربة وكذلك عدم التخلص السليم من المخلفات بأنواعها	تلوث التربة والمياه الجوفية	جودة التربة والمياه الجوفية
متوسطة الأهمية	١٢	١	٤	٣	١	حددت إدارة السلامة والصحة المهنية (OSHA) مخاطر تتعلق بأعمال الانشاء وفيما يلي المخاطر التي تنطبق على مشاريع الطرق: - معدات الانشاء الثقيلة - تضم الأسباب الرئيسية لمثل هذه الحوادث إصابة العمال بالدهس عند رجوع هذه المعدات الى الخلف أو عند تغيير اتجاهها أو عندما لا تعمل الفرامل كما يجب .	التأثير على السلامة والصحة المهنية	عمال الموقع
متوسطة الأهمية	١٢	١	٣	٢	٢	ستكون هناك زيادة في عدد الشاحنات والمعدات الثقيلة اللازمة لنقل مواد الانشاء والمعدات الى موقع المشروع خلال مرحلة الانشاء وسيؤدي الى زيادة في الحركة المرورية على الطريق	زيادة الحركة المرورية	المجتمع المحلي
منخفضة الأهمية	١	١	١	١	١	قد تتسبب عمليات التجديد في كسور في مواسير مياه الشرب وغيرها من مرافقة البنية التحتية	البنية التحتية	

التأثيرات البيئية والاجتماعية أثناء مرحلة التشغيل: -
من التأثيرات المحتمل ظهورها أثناء مرحلة التشغيل زيادة معدلات الضوضاء نتيجة لمرور عدد أكبر من المركبات على الطريق ستزداد شدة هذا الأثر مع انتشار التجمعات السكانية في المناطق المحيطة بالطريق.

٦- خطة الإدارة البيئية لتخفيف التأثيرات البيئية:

٤-١ ملخص التأثيرات البيئية:

مرحلة الإنشاء

- تولد انبعاثات الاتربة.
- تولد انبعاثات غازية.
- زيادة معدلات الضوضاء.

مرحلة التشغيل

- زيادة معدلات الضوضاء نتيجة لمرور عدد أكبر من المركبات على الطريق ستزداد شدة هذا الأثر مع انتشار التجمعات السكانية في المناطق المحيطة بالطريق.

٤-٢ وصف إجراءات التخفيف لكل تأثير:

مرحلة الإنشاء

إجراءات التخفيف المقترحة	الأنشطة المتسببة في التأثير	التأثير المحتمل
<ul style="list-style-type: none"> • نقل مخلفات الكشط والتنظيف بواسطة سيارات مرخصة ومزودة بغطاء لمنع تطاير المخلفات • رش التربة الزلطية باستمرار والترطيب بالمياه لمنع الانبعاثات الترابية • التخلص من المخلفات في المواقع المرخصة من مجلس المدينة. • استخدام معدات حديثة تعمل بالديزل أو على الأقل يكون لها صيانة بحيث تكون الانبعاثات الصادرة عنها ضمن الحدود القانونية المسموح بها. • التأكيد من أن المعدات والمركبات لن يتم تشغيلها بدون داع للحد من الانبعاثات الغازية والعوادم الناتجة عن محركات الديزل 	<ul style="list-style-type: none"> • أعمال كشط • الاتربة والطين • حركة الشاحنات وأعمال التسوية 	<ul style="list-style-type: none"> • التأثيرات على جودة الهواء
<ul style="list-style-type: none"> • يجب إتاحة سدادات الأذن / أجهزة واقية للسمع لجميع العاملين في مناطق الضوضاء الحرجة. • وضع تعليمات واضحة بصريا في المناطق التي تكون مستويات الضوضاء كبيرة. • الاستخدام الفعال للمعدات الثقيلة أو المزعجة ومنع أو ترشيد استخدامها في المناطق الحساسة • إيقاف أي معدات في حالة عدم استخدامها • الصيانة الدورية لجميع المعدات والمركبات. 	<ul style="list-style-type: none"> • حركة المعدات • وأعمال التسوية 	<ul style="list-style-type: none"> • تأثيرات الخاصة بالضوضاء
<ul style="list-style-type: none"> • تحديد أقرب مقلب للتخلص من المواد غير المعاد تدويرها والتي ينبغي أن توافق الوحدة المحلية عليه والتخلص السليم والأمن بيئياً • تسجيل كميات المخلفات والاحتفاظ بالإيصالات الخاصة بالتخلص من المخلفات 	<ul style="list-style-type: none"> • أعمال كشط الاترية والطين وأعمال التسوية 	<ul style="list-style-type: none"> • مخاطر سوء التعامل و/ أو التخلص من المخلفات الصلبة الغير خطرة

مرحلة التشغيل: -

التأكيد على إدارة المرور لتحديد أهم الإرشادات المرورية اللازم لوضعها على الطريق وذلك لتبنيه أصحاب المركبات لتوخي الحذر وعدم استخدام منبهات الصوت إلا في الضرورة وذلك للحد من ارتفاع الضوضاء وخاصة في المناطق السكنية

٤-٣ وصف برنامج الرصد البيئي:

التأثير المحتمل	مسئولية التنفيذ	إجراءات التخفيف المقترحة	وسائل الاشراف	مسئولية الاشراف
التأثيرات على جودة الهواء	المقاول	<ul style="list-style-type: none"> • على المقاول الحفاظ على تشغيل المعدات وصيانتها بشكل صحيح • النقل من الغبار الناتج من نظافة الاسفلت القديم • تقليل الغبار الناتج عن حركة السيارات عن طريق رش المياه • حظر حرق المخلفات بالموقع 	<ul style="list-style-type: none"> • الاشراف الميداني • تسجيل ردود افعال وشكاوى قاطني المناطق المجاورة. 	<ul style="list-style-type: none"> • مديرية الطرق • مكاتب البيئة بالوحدات المحلية • وحدة التنفيذ المحلية
التأثيرات الخاصة بالضوضاء	المقاول	<ul style="list-style-type: none"> • إنفاذ حدود سرعة السيارات • التأكد من أن معدات محركات الديزل مزودة بكاتم للصوت • وقف تشغيل أي معدة بمجرد الانتهاء من استخدامها. 	<ul style="list-style-type: none"> • الاشراف الميداني 	<ul style="list-style-type: none"> • مديرية الطرق • مكاتب البيئة بالوحدات المحلية • وحدة التنفيذ المحلية
مخاطر سوء التعامل و/ أو التخلص من المخلفات الصلبة الغير خطرة	المقاول	<ul style="list-style-type: none"> • تسجيل كميات المخلفات والاحتفاظ بالإيصالات الخاصة بالتخلص من المخلفات 	<ul style="list-style-type: none"> • الاشراف الميداني • مراجعة تقارير تسجيل كميات المخلفات • الشكاوى ذات الصلة / سجلات الحوادث 	<ul style="list-style-type: none"> • مديرية الطرق • مكاتب البيئة بالوحدات المحلية • وحدة التنفيذ المحلية
المخاطر المتعلقة بعمالة الأطفال	المقاول	<ul style="list-style-type: none"> • حظر جميع أنشطة عمالة الأطفال • إلزام المقاول بالاحتفاظ بنسخة من بطاقات العاملين لرصد العمالة أقل من ١٨ عام 	<ul style="list-style-type: none"> • الاشراف الميداني ومراجعة سجل العمال 	<ul style="list-style-type: none"> • مديرية الطرق • مكاتب البيئة بالوحدات المحلية • وحدة التنفيذ المحلية
صحة المجتمع وسلامته	المقاول	<ul style="list-style-type: none"> • توفير لافتات كافية توضح أماكن السير الامن ومناطق العمل. • ضمان اطلاع المجتمع على التزامات المقاول بكامل خطة الإدارة البيئية والسلامة والصحة المهنية • نشر معلومات كافية عن آلية التظلمات 	<ul style="list-style-type: none"> • الاشراف الميداني • وخطة إجراءات الصحة والسلامة المهنية 	<ul style="list-style-type: none"> • مديرية الطرق • مكاتب البيئة بالوحدات المحلية • وحدة التنفيذ المحلية

٤-٤ وصف المتطلبات المؤسسية (تحديد المسؤوليات والمتطلبات والترتيبات اللازمة لتطبيق إجراءات التخفيف والرصد):

تتولى مديرية الطرق والنقل ومديري مكاتب البيئة بالوحدات المحلية الاشراف على تطبيق إجراءات التخفيف المقترحة

الآلية المقترحة للتعامل مع الشكاوى :-

تعد الشكاوى من أهم المشكلات التي تواجه المشروعات التنموية وبالتالي يجب التعامل مع هذا الموضوع بحرص شديد بهدف تسوية المنازعات التي قد تنشأ في المجتمعات التي ينفذ بها المشروعات وبالتالي تم وضع آلية الشكاوى والتظلمات وإدارتها مؤسسيا كالتالي:

قيام مديرية الطرق والنقل بوضع توضيحات ضمن مستندات الطرح لكيفية قيام مقاول التنفيذ بتوضيح آلية ووسائل استقبال الشكاوى

وضع لوحة توضح بيانات المشروع ووسائل تقديم الشكاوى

عمل صندوق لتلقى شكاوى المواطنين بموقع المشروع يكون مسنول عن متابعته مسنول إدارة التظلمات بالوحدة المحلية ومديرية الطرق والنقل .

توثيق كافة الشكاوى التي تقدم وسرعة الرد عليها في التوقيات المناسبة

٦ - المرفقات

برجاء استيفاء الجدول التالي والذي يوضح قائمة المرفقات، مع إرفاق المستندات المطلوبة وتعليل سبب عدم الإرفاق. (يمكن إضافة مرفقات أخرى حسب الحاجة)

م	بيان بالمرفق	هل تم إرفاقه (نعم/لا)	تعليل عدم الإرفاق
١	موافقة جهاز شئون البيئة على تقييم التأثير البيئي للمشروع الأصلي (في حالة التوسعات).	لا	المشروع جديد
٢	صورة من الترخيص للمشروع (في حالة وجود توسعات).	لا	المشروع جديد
٣	موافقة جهاز شئون البيئة على تقييم التأثير البيئي للتنمية (في حالة وقوع المشروع في تنمية أوسع).	لا	المشروع لا يقع في تنمية أوسع
٤	وصف عام لموقع المشروع مع خريطة بمقياس رسم مناسب.	نعم	داخل الدراسة
٥	وصف عام لمنطقة المشروع.	نعم	داخل الدراسة
٦	وصف لأنشطة المشروع ومرفق بها الرسوم التوضيحية.	لا	غير منطبق
٧	التحليل المتوقعة للإنبعاثات الغازية.	لا	غير منطبق
٨	مواصفات وحدة معالجة الصرف الصحي و/أو الصناعي.	لا	غير منطبق
٩	قائمة القوانين والتشريعات البيئية.	نعم	داخل الدراسة
١٠	تقييم التأثيرات البيئية.	نعم	داخل الدراسة

إقرار مقدم النموذج

أقر أنا الموقع أدناه بأن البيانات المدونة عليه صحيحة وحقيقية، وأنه في حالة أي تعديلات في المعلومات الواردة سيتم فوراً إخطار جهاز شئون البيئة عن طريق الجهة المانحة للترخيص في حينه.

اسم مالك المشروع: الوحدة المحلية لمركز ورديت
اسم الشخص المسئول: الوحدة المحلية لمركز ورديت
التليفون/فاكس والعنوان: ٩٢٤٦٧٤٨٢٢

التاريخ:

بيانات تملأ بمعرفة الجهة الإدارية المختصة أو المانحة للترخيص

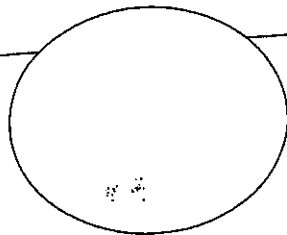
اعتماد الجهة الإدارية:

الاسم: م/ عاطف أحمد

الوظيفة: رئيس مركز ورديت

التوقيع: [م]

خاتم شعار الجمهورية




وحدة شئون البيئة
م/ خالد جمال

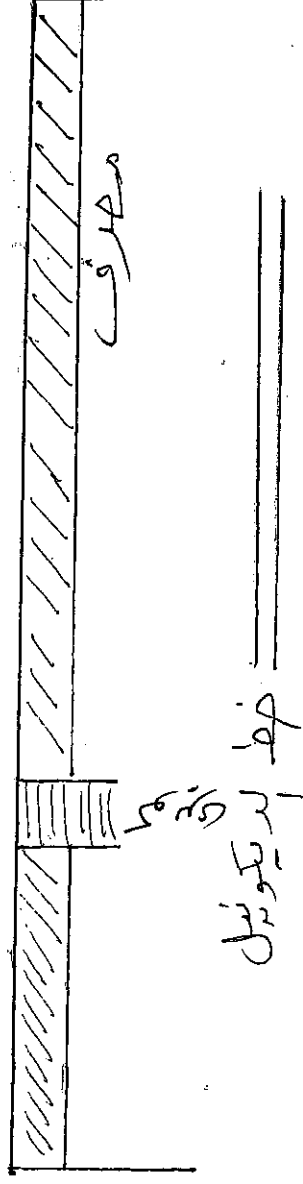
الوحدة المحلية لمركز ومدينة جرجا

ادارة الطرق - ادارة البيئة

رسم هندسي توضيحي لاعادة رصف طرق العوامر القرعان بطول ٢ كم



طريق لعموامر القرعان بطول ٢ كم



كثله - كثير

رسم هندسي توضيحي لاعادة رصف طرق العوامر القرعان بطول ٢ كم

رسم هندسي توضيحي لاعادة رصف طرق العوامر القرعان بطول ٢ كم

رئيس مركز ومدينة جرجا

محمد احمد احمد

ادارة شئون البيئة

هندس محمد

ادارة الطرق

محمد احمد احمد

صفحة رقم العوامر والعمرى

محافظة سوهاج
مركز (كحي) / مركز مدينة جرجا
ادارة شئون البيئة

تقرير معاينة

اتة في يوم / الثلاثاء الموافق ٢٠٢٠ / ١٩ / ١١
قامت لجنة من ادارة شئون البيئة بمركز معاينة طلب الترخيص المقدم من
المواطن / ابراهيم لعلبة لمركز زراعتها. بالعنوان / طريق لعوامر لقرعا
بشان نشاط / رصف طريق لعوامر لقرعا (قائم ويعمل / جديد / تجديد / تعديل)
نوع التعديل ان وجد /
وبمعاينة الموقع على الطبيعة تلاحظ لنا الاتي /

١ / الحدود : الحد البحري / طريق لعوامر بيت دارة لرئيس
الحد الغربي / كتلة سكنية - ارض زراعية
٢ / وصف عام لمنطقة المشروع /

داخل الكتلة السكنية او خارجها والبعد عنها بالمتر والاتجاه / داخل الكتلة السكنية

البعد عن المجارى المائية / بالقرب من
هل يوجد زراعات بعد حد زراعات
هل يعلو سكن او مباني / لا يعلو سكن
تاريخ انشاء المشروع / بعد الحصول على الموافقات
٣ / وصف المشروع

هل هو قائم بالفعل ام لا /
مكوناته / عبارة عن طريق لعوامر لقرعا بطول ٢ كم

الخامات المستخدمة / برية لزلابية - إسفلت
الطاقة الانتاجية /

الوقود المستخدم / بترول

مجموع القوة ان وجدت ماكينات /

نوع المخلفات الناتجة عن المشروع (سائلة / صلبة / غازية) وان كانت غازات وابخرة هل يوجد

مدخنة او فلاتر وشفطات ام لا /

الوحدة المعالجة وطرق التخلص من مخلفات المشروع /

كيفية التخلص من الضوضاء ان وجدت / في حدود

مرسل برعاء العلم واتخاذ اللازم /

رئيس مركز و مدينة جرجا

التوقيع /

9
١٩ عليه السلام محمد

راى مسئول البيئة

مرسل الى جواز شئون البيئة لادارة جرجا
مسئول البيئة

وجهة شئون البيئة
١٩ عليه السلام محمد

صفحة
١٩ عليه السلام محمد

تملأ بيانات هذا النموذج بمعرفة مقدم النموذج على أن تكون بدقة وبخط واضح ويتحمل مقدم النموذج صحة البيانات على أن تقوم الجهة الإدارية باعتماده وإرسال نسخة من النموذج إلى الجهاز للمراجعة وإبداء الرأي ويمكن الاستعانة بأية تقارير معاينة أو مرفقات أخرى إضافية

نموذج تقييم التأثير البيئي للتصنيف (أ)
Environmental Impact Assessment - Form (A)

١. معلومات عامة

- ١-١ اسم المشروع: مصرف طريف إيجابية لكاودة بطول ٣ كم
- ٢-١ نوع المشروع: (بنية أساسية . صناعي . زراعي - طاقة - مشروعات صحية - سياحي - أخرى...)
- ٣-١ عنوان المشروع: مركز مربيها - طريق إيجابية لكاودة
- ٤-١ اسم مالك المشروع (شخص . شركة . أخرى...): لوجبة المحلية لمركز ريسينج مربيها
- ٥-١ اسم الشخص المسئول: لوجبة المحلية لمركز ريسينج مربيها
- رقم التليفون: ٠٩٢٤٦٧٤١٤٤ رقم الفاكس:
- بريد إلكتروني:
- القوائم بإعداد النموذج: كيمياء ابراهيم المرعي
- رقم التليفون: ٠١٤٤٥٥٤٢٠٧٥ رقم الفاكس:
- بريد إلكتروني: IB = Farrey78@yahoo.com
- ٦-١ الجهة المانحة للترخيص:
- ٧-١ طبيعة المشروع: جديد توسعات، نوعها -----

• إذا كانت طبيعة المشروع توسعات:

هل تم تقديم نموذج/دراسة تقييم التأثير البيئي للمشروع الأساسي؟ نعم لا

تاريخ الحصول على الموافقة السابقة من الجهاز مع إرفاق الموافقة:

مرفق رقم (١)

تاريخ الحصول على أول ترخيص للمشروع مع إرفاقه:

مرفق رقم (٢)

٨-١ هل يقع المشروع في تنمية أوسع (منطقة صناعية، مركز سياحي، أخرى). نعم لا

في حالة الإجابة بنعم، اذكر اسم هذه التنمية: ----- لا يوجد
هل تم إعداد دراسة تقييم التأثير البيئي لهذه التنمية؟ نعم لا (لا يوجد)
تاريخ الحصول على الموافقة السابقة من الجهاز مع إرفاق الموافقة: ----- لا يوجد
مرفق رقم (٣) ----- لا يوجد

٢. بيانات المشروع:

١-٢ المساحة الكلية للمشروع (متر^٢):

المساحة الكلية للمباني المشروع (متر^٢): لا يوجد مباني بالمشروع

٢-٢ المنتج الأساسي: تجديد رصف واحلال وتجديد الطرق نظرا لتهاك الطبقة السطحية

٣-٢ المنتج الثانوي: ----- لا يوجد

٤-٢ مكان وموقع المشروع:

يرفق وصف عام لموقع المشروع من جميع الجهات، موضحاً حدود الموقع بالنسبة للأنشطة والتنمية المجاورة، استخدامات الأراضي، الطرق، المناطق الأثرية والمحميات الطبيعية إن وجدت. (برجاء إرفاق خريطة مفصلة ومعتمدة من الجهة الإدارية المختصة بمقياس رسم مناسب وواضح وموضحاً عليها اتجاه الرياح السائدة). مرفق رقم (٤) المشروع عبارة عن:

ولا يوجد بالمنطقة محميات طبيعية.

ومرفق طيه رسم كروركي يوضح الموقع العام للطريق والأنشطة المحيطة

٥-٢ المسافة بين الموقع وأقرب كتلة سكنية: الطرق تمر بمناطق زراعية وسكانية

٦-٢ طبيعة المنطقة التي يقع بها المشروع (يمكن أن يكون أكثر من اختيار):

مبنى مستقل يعلوه سكن مدينة

قرية داخل الكتلة السكنية خارج الكتلة السكنية

منطقة زراعية منطقة صحراوية منطقة صناعية

منطقة حرفية منطقة ساحلية محمية طبيعية

منطقة أثرية أخرى، اذكرها -----

٧-٢ وصف عام لمنطقة المشروع:

يرفق وصف للبيئة الطبيعية والبيولوجية والاجتماعية والثقافية بمنطقة المشروع مرفق رقم (٥)

المناخ:

يتحكم في مناخ مصر أساساً موقعها في الجزء الشمالي الشرقي من إفريقيا، على هامش الصحراء الشرقية. حيث تقع بين خطي عرض ٢٢° و ٣٢° شمالاً، أي تقع داخل الحزام شبه الاستوائي الجاف، وعلى الرغم من تحسن الظروف على الساحل الشمالي بسبب وجود البحر المتوسط، فهو "حار طوال فترات العام، وتهيمن

عليه الكتل الهوائية المدارية الجافة، ولكن خلال فترة الشتاء تقوم الكتل الهوائية ذات المنشأ البحري المداري والبحري القطبي بالتحرك داخل مصر من جهة الشمال، وكثيرا ما تتسبب في سقوط الأمطار" يمكن تلخيص المناخ في مصر بشكل عام -بما في ذلك منطقة المشروع -على النحو التالي:

- الشتاء (من شهر نوفمبر إلى شهر مارس): يقع فوق مناطق شرق البحر المتوسط بشكل شبه دائم منطقة ذات ضغط منخفض تعرف باسم منخفض قبرص.
- الربيع (من شهر أبريل إلى شهر مايو): يوجد انخفاض تدريجي لمنخفض قبرص الذي يتزامن مع زيادة الضغط العالي الممتد فوق البحر المتوسط ومنطقة الضغط المنخفض فوق شبه الجزيرة العربية وشمال وسط الصحراء الكبرى، وينتج عن هذه المنخفضات الضعيفة انخفاض في متوسط سرعات الرياح فوق منطقة البحر المتوسط. وعندما يهب الهواء القطبي القوي في اتجاه مضاد لهذه المنخفضات، تصبح الرياح الحارة الجافة الجنوبية الغربية والجنوبية أكثر شدة (هي الرياح المعروفة باسم رياح الخماسين)، فترفع درجة حرارة الهواء، وتخفض الرطوبة النسبية، وتنقل الرمال والأتربة.
- الصيف (من شهر مايو إلى شهر أغسطس): حيث أن المنطقة لا تتأثر بشكل عام بالمنخفضات الجوية، وبالتالي فإن الأحوال الجوية مستقرة نسبيا والرياح السائدة هي الشمالية الغربية وهي حارة نسبيا.
- الخريف (من شهر سبتمبر إلى شهر نوفمبر): هو فصل في السنة ما بين الصيف والشتاء وتنخفض درجة الحرارة خلاله بشكل تدريجي.

البيئة الحيوانية

لا يوجد بالمنطقة من خلال الملاحظات الظاهرية لمنطقة المشروع والمناطق المحيطة بها حيوانات برية

البيئة النباتية

المناطق التي يوجد بها المشروع هي منطقة زراعية سكنية .

البيئة البشرية

الزراعة هي النشاط الإنساني الرئيسي لسكان محافظه سوهاج ، وهذه المناطق تنتج كمية كبيرة من الخضراوات إلي جانب الحاصلات الزراعية المصرية التقليدية (القصب، الذرة، القمح، إلخ) هذا إلي جانب تربية الماشية، كما أن السكان هناك، مثل بقية السكان في الريف المصري، يقومون بتربية الدواجن لاستهلاكهم الشخصي،

٢-٨ البنية الأساسية:

شبكة المياه	<input checked="" type="checkbox"/> متوفرة	<input type="checkbox"/> غير متوفرة
شبكة الكهرباء	<input checked="" type="checkbox"/> متوفرة	<input type="checkbox"/> غير متوفرة
شبكة صرف صحي	<input checked="" type="checkbox"/> متوفرة	<input type="checkbox"/> غير متوفرة
شبكة طرق/سكة حديد	<input checked="" type="checkbox"/> متوفرة	<input type="checkbox"/> غير متوفرة
مصادر الوقود	<input checked="" type="checkbox"/> متوفرة	<input type="checkbox"/> غير متوفرة

اذكر البدائل المقترحة للموقع وأسباب اختيار هذا الموقع (درجة الحماية من الأخطار الطبيعية والتوافق مع التنمية للمنطقة المحيطة).

لا يوجد بدائل مقترح للمشروع.

٣. وصف مراحل المشروع:

١-٣ مرحلة الإنشاء:

• تاريخ الإنشاء:

• الجدول الزمني للتنفيذ:

٣-١-١ وصف موجز للأنشطة أثناء مراحل الإنشاء:

يتم تنظيف الموقع الطرق وإخلاؤه من أي معوقات ومن ثم يتم اعمال كشط وازالة الاتربة من سطح الرصف القديم للطريق بعد ذلك يتم توريد وفرش طبقة الاساس بسمك ٢٥ سم والتسوية والدمك يتبع ذلك تنفيذ طبقة اللصق (prime coat) يأتي بعد ذلك فرش الخلطة الإسفلتية الساخنة

- مصادر المياه: عمومية استخداماتها: عمليات احلال وتجديد البردورة والبلاط معدل الاستهلاك: حسب الاستهلاك
- نوع الوقود: سولار مصدر الوقود: محطات المواد البترولية معدل الاستهلاك: حسب الاستهلاك
- العمالة المتوقعة وأماكن إقامتهم: حوالي ٤٠ عامل تابعين للمقاول.

٣-١-٢ المخلفات الناتجة عن الإنشاء وكيفية التخلص منها:

• مخلفات صلبة: توجد نوعيتها: اتربة وطين

كميتها: ١٠ طن كيفية التخلص: نقلها المقالب العمومية حسب تعليمات المهندس المشرف

• مخلفات سائلة: لا يوجد نوعيتها: لا يوجد - كميتها: لا يوجد - كيفية التخلص: لا يوجد

• انبعاثات غازية (دخان . رائحة . مواد عالقة):

سينتج عن تشغيل المعدات انبعاثات غازية تحتوي على أكاسيد النيتروجين وأكاسيد الكبريت واثني أكسيد الكربون وأول أكسيد الكربون وقد تتأثر المناطق المحيطة بالمشروع بهذه الانبعاثات

• ضوضاء

يعتمد هذا المشروع بالأساس على معدات ثقيلة ولذلك فإن تشغيلها سيؤدي إلى نسب عالية من الضوضاء ستؤثر على العاملين بالموقع وعلى أية كتل سكانية قريبة من موقع الإنشاءات

• طرق حماية العاملين (أدوات وقاية، أنظمة شفط غازات، الخ):

سيوفر المقاول مهمات الوقاية لكل العاملين وتتضمن الأدوات الوقائية كامات وسدادات أذن

• أخرى : لا يوجد

٢-٣ مرحلة التشغيل

١-٢-٣ وصف تفصيلي لمرحلة التشغيل (ترفق أشكال أو رسومات توضيحية):

المكونات الرئيسية للمشروع:

- مصادر المياه (عمومية/جوفية/مسطحات مائية/...): لا يوجد
- معدل الاستهلاك (م^٣/يوم): لا يوجد
- نوع ومصادر الوقود: لا يوجد
- معدل الاستهلاك: لا يوجد
- الطاقة المحركة المستخدمة: لا يوجد - مصدرها: لا يوجد
- ارفق وصفاً للأنشطة والعمليات لكل مكون لكل مكون من مكونات المشروع، مدعماً برسوم توضيحية لتتابع الأنشطة وخرائط التشغيل) مع توضيح المدخلات والمخرجات لكل مكون وكمياتها: مرفق رقم (٦): لا يوجد

البدائل المأخوذة في الاعتبار للمدخلات المستخدمة أو التكنولوجيا أو التصميم أو توزيع الأنشطة، الخ

لا يوجد

العمالة المتوقعة وأماكن إقامتهم: لا يتطلب عمالة إقامة عمالة

٢-٢-٣ المخلفات ومعالجتها وكيفية التخلص منها:

- ملوثات الهواء: لا يوجد
- معدل انبعاث الملوثات الغازية: () م^٣/ساعة
- توصيف عمليات المعالجة للانبعاثات الغازية والمعايير المتوقعة بعد المعالجة: لا يوجد
- برجاء إرفاق التحليل المتوقع للانبعاثات الغازية مقارنة بالحدود الواردة بالقانون رقم ٤ لسنة ١٩٩٤.
- مرفق رقم (٧) لا يوجد
- المخلفات السائلة:

الصرف الصحي: لا يوجد معدل الصرف: () م^٣/يوم

كيفية التخلص: (شبكة عمومية . بيارات . أخرى....) لا يوجد

في حالة وجود وحدة لمعالجة الصرف الصحي:

برجاء إرفاق وصف لمكونات الوحدة مع بيان كيفية التخلص من الحمأة وأسلوب التخلص من الصرف بعد

المعالجة ومعايير الصرف الناتج عن وحدة المعالجة.

الصرف الصناعي: لا يوجد

معدل الصرف: () م/٣ يوم

التحليل المتوقع للصرف الصناعي: لا يوجد

طرق التخلص من الصرف:

على شبكة البلدية مباشرة يجمع في بيارة بدون معالجة ويتم كسحه

----- يتم الصرف على مسطح مائي مع بيان اسم المسطح

----- أخرى

في حالة وجود وحدة لمعالجة الصرف الصناعي:

برجاء إرفاق وصف لمكونات الوحدة مع بيان الكيماويات المستخدمة وأسلوب التخلص من الصرف بعد المعالجة ومعايير الصرف الناتج عن وحدة المعالجة.

مرفق رقم (٨) لا يوجد

• المخلفات الصلبة والخطرة:

أنواع المخلفات الناتجة ومعدل التولد: ----- لا يوجد

طرق النقل والتداول والتخزين: ----- لا يوجد

طرق التخلص من المخلفات (متعهد -مدفن آمن -أخرى): ----- لا يوجد

• بيئة العمل

مؤشرات بيئة العمل: لا يوجد

----- طرق حماية العاملين (أدوات وقاية، أنظمة شفت غازات، الخ):

• أخرى لا يوجد

٤-القوانين والتشريعات السارية

ارفق قائمة بالقوانين البيئية المنطبقة على المشروع مع تحديد الجوانب التي تحدها التشريعات ورقم المواد. مرفق رقم (٩)

يخضع المشروع لمجموعة من القوانين والتشريعات البيئية والفنية ومنها: -

قانون البيئة رقم ٤ لسنة ١٩٩٤ وتعديلاته،

قانون العمل رقم ١٢ لسنة ٢٠٠٣

قانون النظافة العامة ٣٨ لسنة ١٩٦٧.

٥ - تقييم التأثيرات البيئية

أرفق تحليل للتأثيرات البيئية المحتملة للمشروع في كل من مرحلتى الإنشاء والتشغيل والتي قد تشمل التأثيرات على نوعية الهواء أو التربة أو المياه السطحية والجوفية أو البيئة البيولوجية أو الحياة الاجتماعية أو البنية الأساسية والأنشطة المجاورة، ما إلى ذلك حسب طبيعة المشروع وموقعه. مع تناول التأثيرات خلال حالات الطوارئ مثل الاتسكابات والتسربات. كما يرفق التأثيرات المحتملة للبيئة على المشروع (مثل الزلازل والسيول، الاستخدام الأسبق لموقع المشروع، الأنشطة المجاورة، الخ). مرفق (١٠)

منهجية التقييم: -

تقييم الأثر البيئي هو عملية منظمة تحدد فيها التأثيرات السلبية والإيجابية المتوقع للمشروع على البيئة المادية والطبيعية والاجتماعية ويتم تقييمها ووضع إجراءات للتخفيف في حالة تعذر تجنبها. تضم الأجزاء التالية المنهجيات التي تم اتخاذها أثناء المراحل المختلفة لتقييم الأثر البيئي.

تشمل المنهجية أسلوب شبه كمي يعتمد على النقاط حيث المجموع الكلى للنقاط يشير الى درجة أهمية الأثر ويأخذ في الاعتبار العوامل الأربعة التالية: -

- احتمالية الحدوث
- المقياس المكاني
- المقياس الزمني
- شدة التأثير (التي تأخذ في الاعتبار مدى حساسية المستقبل)
- التقييم المتكامل لأثر

(أ) احتمالية الحدوث

يوضح الجدول التالي ثلاث مستويات تستخدم في قياس احتمالية حدوث الأثر.

النقاط	المعيار
١	احتمالية حدوث الأثر مرتفعة أو شديدة الارتفاع وتتراوح نسبة الحدث بين ٧٥ الى ١٠٠%
٠.٥	احتمالية حدوث الأثر متوسطة وتتراوح نسبة الحدث بين ٢٥ الى ٧٥%
٠.٢٥	احتمالية الحدوث منخفضة أقل من ٢٥%

(ب) المقياس المكاني

يوضح الجدول التالي النقاط والمعايير المختلفة التي تم وضعها لقياس الأثر

النقاط	المعيار
١	منطقة التأثير تمتد لمسافة ١ كم في حدود موقع المشروع
٢	مساحة تأثير محدودة - منطقة التأثير تمتد لمسافة ١٠ كم
٣	منطقة التأثير تمتد لمسافة ١٠٠ كم - مساحة التأثير تمتد الى المنطقة المحيطة
٤	منطقة التأثير تتعدى ١٠٠ كم - مساجه التأثير إقليمية.

(ج) المقياس الزمني

النقاط	المعيار
١ (قصيرة المدى)	مدة استمرار الأثر تصل الى ٣ شهور
٢ (متوسطة المدى)	مدة استمرار الأثر تتراوح بين ٣ شهور الى سنة
٣ (طويلة المدى)	مدة استمرار الأثر تتراوح بين سنة الى ٣ سنوات
٤ (مستمرة)	مدة استمرار الأثر تزيد على ثلاث سنوات.

(د) شدة التأثير

النقاط	المعيار
١ (لا تذكر)	التغيرات البيئية في نطاق الحدود المسموح بها للتغيرات الطبيعية
٢ (منخفضة)	التغيرات البيئية تتعدى الحدود المسموح بها للتغيرات الطبيعية البيئية الطبيعية قادرة على استعادة حالتها بالكامل.
٣ (متوسطة)	التغيرات البيئية تتعدى الحدود المسموح بها للتغيرات الطبيعية وينتج عنها الأضرار بالمكونات البيئية المنفصلة. تظل البيئة الطبيعية قادرة على استعادة حالتها بالكامل.
٤ (عالية)	ينتج عن التغيرات البيئية اضطراب في المكونات والنظم البيئية. بعض المكونات البيئية تفقد قدرتها على استعادة حالتها

هـ) التقييم المتكامل للأثر
التقييم العام أو مجموع النقاط الكلي للأثر موضوع الدراسة يحسب كنتيجة لعملية ضرب: المقياس المكاني، والمقياس الزمني، ومقياس قوة الأثر، وسيحدد إجمالي النقاط درجة شدة الأثر.
ويوضح الجدول التالي الحد الأقصى والحد الأدنى لأهمية الأثر مع افتراض احتمال حدوث ١٠٠%.

أهمية الأثر	نطاق النقاط	إجمالي النقاط	احتمالية الحدوث	مقياس الأثر		
				المقياس المكاني	المقياس الزمني	قوة الأثر
		١	١	[1] لا تذكر	[1] قصيرة المدى	[1] الموقع
		٨	١	[2] منخفضة	[2] متوسط المدى	[2] محدود
أهمية متوسطة	٢٧-٨	٢٧	١	[3] متوسطة	[3] طويل المدى	[3] المنطقة
		٦٤	١	[4] عالية	[4] مستمرة	[4] الإقليم

التأثيرات الإيجابية للمشروع: -

خلال مرحلة الانشاءات

- توفير فرص عمل مباشرة وغير مباشرة للعمالة.
 - زيادة النشاط الاقتصادي في المشروع من خلال سلسلة التوريدات التالية: -
توفير خدمات النقل والشحن
توفير المواد الغذائية وخدمات الاعاشة
توفير المواد المحجربة.
- وبالرغم من توافر فرص التوظيف والتوريد إلا أنه توضع مجموعة من المعايير التي تحقق نوع من العدالة في التوظيف والتوريد ولا بد من الإشارة الى أنه ينبغي تجنب التالي: -
عمالة الأطفال، العمالة الجبرية والسخرية، التفرقة العنصرية تبعاً للنوع الخ.

خلال مرحلة التشغيل

- خفض انبعاثات الاتربة نتيجة لوجود طبقة الاسفلت وخاصة داخل المناطق السكنية.
- خفض الضوضاء الناتجة من حركة السيارات على الطرق الغير ممهدة.
- سهولة الوصول الى الطريق الصحراوي الغربي.

التأثيرات البيئية على المشروع: -

توضح الأجزاء التالية تأثير أخطار الكوارث الطبيعية على المشروع.

- الزلازل: -
يعتبر النشاط الزلزالي في الوادي ضعيف ومنطقة المشروع بعيدة عن حزام الزلازل
- السيول
منطقة المشروع بعيد عن مناطق السيول الخطرة وقد تتعرض المنطقة الى بعض الامطار الخفيفة غير ذاتية التأثير على المنشآت.

التأثيرات السلبية للمشروع :-
التأثيرات البيئية والاجتماعية أثناء مرحلة الإنشاء

أهمية الأثر	إجمالي النقاط	احتمالية الحدوث	مقياس الأثر			وصف التأثيرات المحتملة	الأثر المحتمل	المستقبل
			شدة الأثر	الزمني	المكاني			
	٢	١	٢	١	١	من المتوقع أن تتولد انبعاثات الاتربة بسبب حركة المعدات ونظافة السطح الطوي للأسفلت القديم كما من المتوقع انبعاث روائح قفازة نتيجة لاستخدام البيتومين والسولار بالإضافة الى انبعاثات اكاسيد الكربون والنتروجين من المعدات	تولد انبعاثات الاتربة تولد انبعاثات غازية	جودة الهواء
	٣	١	٣	١	١	من المحتمل وصول بعض المخلفات أو مواد الاسفلت الى المجر المائي الذي يمر جزء من الطريق عليه	وصول بعض المخلفات للترع	البيئة المائية
	٣	١	٣	١	١	هناك مجموعة من الأنشطة التي قد تنتج عنها ارتفاع معدلات الضوضاء	زيادة معدلات الضوضاء	العمالة والمجتمع المحيط
	١	١	١	١	١	قد يتطلب إعادة الرصف إزالة أو تقليم بعض الأشجار المنزرعة على جوانب الطريق	التأثير على البيئة النباتية والحيوانية	البيئة النباتية والحيوانية
منخفض الأهمية	٤	١	٢	٢	١	قد تتلوث التربة نتيجة حدوث انسكابات أو تسرب للزيوت ودهانات الاسفلت الى التربة وكذلك عدم التخلص السليم من المخلفات بأنواعها	تلوث التربة والمياه الجوفية	جودة التربة والمياه الجوفية
متوسط الأهمية	١٢	١	٤	٣	١	حددت إدارة السلامة والصحة المهنية (OSHA) مخاطر تتعلق بأعمال الإنشاء وفيما يلي المخاطر التي تنطبق على مشاريع الطرق :- معدات الإنشاء الثقيلة - تضم الأسباب الرئيسية لمثل هذه الحوادث إصابة العمال بالدهس عند رجوع هذه المعدات الى الخلف أو عند تغيير اتجاهها أو عندما لا تعمل الفرامل كما يجب .	التأثير على السلامة والصحة المهنية	عمال الموقع
متوسط الأهمية	١٢	١	٣	٢	٢	ستكون هناك زيادة في عدد الشاحنات والمعدات الثقيلة اللازمة لنقل مواد الإنشاء والمعدات الى موقع المشروع خلال مرحلة الإنشاء وسيؤدي الى زيادة في الحركة المرورية على الطريق	زيادة الحركة المرورية	المجتمع المحلي
منخفض الأهمية	١	١	١	١	١	قد تتسبب عمليات التجديد في كسور في مواسير مياه الشرب وغيرها من مرافقة البنية التحتية	البنية التحتية	

التأثيرات البيئية والاجتماعية أثناء مرحلة التشغيل: -
من التأثيرات المحتمل ظهورها أثناء مرحلة التشغيل زيادة معدلات الضوضاء نتيجة لمرور عدد أكبر من المركبات على الطريق ستزداد شدة هذا الأثر مع انتشار التجمعات السكانية في المناطق المحيطة بالطريق.

٦- خطة الإدارة البيئية لتخفيف التأثيرات البيئية:

٤-١ ملخص التأثيرات البيئية:

مرحلة الإنشاء

- تولد انبعاثات الاتربة.
- تولد انبعاثات غازية.
- زيادة معدلات الضوضاء.

مرحلة التشغيل

- زيادة معدلات الضوضاء نتيجة لمرور عدد أكبر من المركبات على الطريق ستزداد شدة هذا الأثر مع انتشار التجمعات السكانية في المناطق المحيطة بالطريق.

٤-٢ وصف إجراءات التخفيف لكل تأثير:

مرحلة الإنشاء

إجراءات التخفيف المقترحة	الأنشطة المتسببة في التأثير	التأثير المحتمل
<ul style="list-style-type: none"> • نقل مخلفات الكشط والتنظيف بواسطة سيارات مرخصة ومزودة بغطاء لمنع تطاير المخلفات • رش التربة الرملية باستمرار والترطيب بالمياه لمنع الانبعاثات الترابية • التخلص من المخلفات في المواقع المرخصة من مجلس المدينة. • استخدام معدات حديثة تعمل بالديزل أو على الأقل يكون لها صيانة بحيث تكون الانبعاثات الصادرة عنها ضمن الحدود القانونية المسموح بها. • التأكيد من أن المعدات والمركبات لن يتم تشغيلها بدون دواعي للحد من الانبعاثات الغازية والعوادم الناتجة عن محركات الديزل 	<ul style="list-style-type: none"> • أعمال كشط الاتربة والطين • حركة الشاحنات وأعمال التسوية 	<ul style="list-style-type: none"> • التأثيرات على جودة الهواء
<ul style="list-style-type: none"> • يجب إتاحة سدادات الأذن / أجهزة واقية للسمع لجميع العاملين في مناطق الضوضاء الحرجة. • وضع تعليمات واضحة بصريا في المناطق التي تكون مستويات الضوضاء كبيرة. • الاستخدام الفعال للمعدات الثقيلة أو المزعجة ومنع أو ترشيد استخدامها في المناطق الحساسة • إيقاف أي معدات في حالة عدم استخدامها • الصيانة الدورية لجميع المعدات والمركبات. 	<ul style="list-style-type: none"> • حركة المعدات وأعمال التسوية 	<ul style="list-style-type: none"> • تأثيرات الخاصة بالضوضاء
<ul style="list-style-type: none"> • تحديد أقرب مقلب للتخلص من المواد غير المعاد تدويرها والتي ينبغي أن توافق الوحدة المحلية عليه والتخلص السليم والأمن بيئياً • تسجيل كميات المخلفات والاحتفاظ بالإيصالات الخاصة بالتخلص من المخلفات 	<ul style="list-style-type: none"> • أعمال كشط الاتربة والطين وأعمال التسوية 	<ul style="list-style-type: none"> • مخاطر سوء التعامل و/أو التخلص من المخلفات الصلبة الغير خطرة

مرحلة التشغيل: -

التأكيد على إدارة المرور لتحديد أهم الإرشادات المرورية اللازم لوضعها على الطريق وذلك لتنبيه أصحاب المركبات لتوخي الحذر وعدم استخدام منبهات الصوت إلا في الضرورة وذلك للحد من ارتفاع الضوضاء وخاصة في المناطق السكنية

٤-٣ وصف برنامج الرصد البيئي:

مسئولية الاشراف	وسائل الاشراف	إجراءات التخفيف المقترحة	مسئولية التنفيذ	التأثير المحتمل
<ul style="list-style-type: none"> • مديرية الطرق • مكاتب البيئة • بالوحدات المحلية • وحدة التنفيذ المحلية 	<ul style="list-style-type: none"> • الاشراف الميداني • تسجيل ردود أفعال وشكاوى قاطني المناطق المجاورة. 	<ul style="list-style-type: none"> • على المقاول الحفاظ على تشغيل المعدات وصيانتها بشكل صحيح • التقليل من الغبار الناتج من نظافة الاسفلت القديم • تقليل الغبار الناتج عن حركة السيارات عن طريق رش المياه • حظر حرق المخلفات بالموقع 	المقاول	التأثيرات على جودة الهواء
<ul style="list-style-type: none"> • مديرية الطرق • مكاتب البيئة • بالوحدات المحلية • وحدة التنفيذ المحلية 	<ul style="list-style-type: none"> • الاشراف الميداني 	<ul style="list-style-type: none"> • إنفاذ حدود سرعة السيارات • التأكد من أن معدات محركات الديزل مزودة بكاتم للصوت • وقف تشغيل أي معدة بمجرد الانتهاء من استخدامها. 	المقاول	التأثيرات الخاصة بالضوضاء
<ul style="list-style-type: none"> • مديرية الطرق • مكاتب البيئة • بالوحدات المحلية • وحدة التنفيذ المحلية 	<ul style="list-style-type: none"> • الاشراف الميداني • مراجعة تقارير تسجيل كميات المخلفات • الشكاوى ذات الصلة / سجلات الحوادث 	<ul style="list-style-type: none"> • تسجيل كميات المخلفات والاحتفاظ بالإيصالات الخاصة بالتخلص من المخلفات 	المقاول	مخاطر سوء التعامل و/ أو التخلص من المخلفات الصلبة الغير خطرة
<ul style="list-style-type: none"> • مديرية الطرق • مكاتب البيئة • بالوحدات المحلية • وحدة التنفيذ المحلية 	<ul style="list-style-type: none"> • الاشراف الميداني ومراجعة سجل العمال 	<ul style="list-style-type: none"> • حظر جميع أنشطة عمالة الأطفال • إلزام المقاول بالاحتفاظ بنسخة من بطاقات العاملين لرصد عمالة أقل من ١٨ عام 	المقاول	المخاطر المتعلقة بعمالة الأطفال
<ul style="list-style-type: none"> • مديرية الطرق • مكاتب البيئة • بالوحدات المحلية • وحدة التنفيذ المحلية 	<ul style="list-style-type: none"> • الاشراف الميداني • خطة إجراءات الصحة والسلامة المهنية 	<ul style="list-style-type: none"> • توفير لافتات كافية توضح أماكن السير الامن ومناطق العمل. • ضمان اطلاع المجتمع على التزامات المقاول بكامل خطة الإدارة البيئية والسلامة والصحة المهنية • نشر معلومات كافية عن آلية التظلمات 	المقاول	صحة المجتمع وسلامته

٤-٤ وصف المتطلبات المؤسسية (تحديد المسؤوليات والمتطلبات والترتيبات اللازمة لتطبيق إجراءات التخفيف والرصد):

والرصد):

تتولى مديرية الطرق والنقل ومديري مكاتب البيئة بالوحدات المحلية الاشراف على تطبيق إجراءات التخفيف المقترحة

الآلية المقترحة للتعامل مع الشكاوى :-

تعد الشكاوى من أهم المشكلات التي تواجه المشروعات التنموية وبالتالي يجب التعامل مع هذا الموضوع بحرص شديد بهدف تسوية المنازعات التي قد تنشأ في المجتمعات التي ينفذ بها المشروعات وبالتالي تم وضع آلية الشكاوى والتظلمات وإدارتها مؤسسيا كالتالي:

قيام مديرية الطرق والنقل بوضع نواحيات ضمن مستندات الطرح لكيفية قيام مقاول التنفيذ بتوضيح آلية ووسائل استقبال الشكاوى

وضع لوحة توضح بيانات المشروع ووسائل تقديم الشكاوى

عمل صندوق لتلقى شكاوى المواطنين بموقع المشروع يكون مسنول عن متابعته مسنول إدارة التظلمات بالوحدة المحلية ومديرية الطرق والنقل .

توثيق كافة الشكاوى التي تقدم وسرعة الرد عليها في التوقيتات المناسبة

٦ - المرفقات

برجاء استيفاء الجدول التالي والذي يوضح قائمة المرفقات، مع إرفاق المستندات المطلوبة وتعليل سبب عدم الإرفاق. (يمكن إضافة مرفقات أخرى حسب الحاجة)

م	بيان بالمرفق	هل تم إرفاقه (نعم/لا)	تعليل عدم الإرفاق
١	موافقة جهاز شئون البيئة على تقييم التأثير البيئي للمشروع الأصلي (في حالة التوسعات).	لا	المشروع جديد
٢	صورة من الترخيص للمشروع (في حالة وجود توسعات).	لا	المشروع جديد
٣	موافقة جهاز شئون البيئة على تقييم التأثير البيئي للتنمية (في حالة وقوع المشروع في تنمية أوسع).	لا	المشروع لا يقع في تنمية أوسع
٤	وصف عام لموقع المشروع مع خريطة بمقياس رسم مناسب.	نعم	داخل الدراسة
٥	وصف عام لمنطقة المشروع.	نعم	داخل الدراسة
٦	وصف لأنشطة المشروع ومرفق بها الرسوم التوضيحية.	لا	غير منطبق
٧	التحليل المتوقع للإنبعاثات الغازية.	لا	غير منطبق
٨	مواصفات وحدة معالجة الصرف الصحي و/أو الصناعي.	لا	غير منطبق
٩	قائمة القوانين والتشريعات البيئية.	نعم	داخل الدراسة
١٠	تقييم التأثيرات البيئية.	نعم	داخل الدراسة

إقرار مقدم النموذج

أقر أنا الموقع أدناه بأن البيانات المدونة عاليه صحيحة وحقيقية، وأنه في حالة أي تعديلات في المعلومات الواردة سيتم فوراً إخطار جهاز شئون البيئة عن طريق الجهة المانحة للترخيص في حينه.

اسم مالك المشروع: إمارة أبوظبي مركز ورسيل

اسم الشخص المسئول: إمارة أبوظبي مركز ورسيل

التليفون/فاكس والعنوان: ٩٢٦٧٤٨٢٢

التاريخ:

بيانات تملأ بمعرفة الجهة الإدارية المختصة أو المانحة للترخيص

اعتماد الجهة الإدارية:

الاسم: د. عاتق الحمادي

الوظيفة: رئيس مركز ورسيل

التوقيع: [Signature]

خاتم شعار الجمهورية

وحدة شئون البيئة

[Signature]

رصف طريق الجايزة والساودة

محافظة سوهاج
مركز (هي) / ورسيد جرجا
ادارة شئون البيئة

تقرير معاينة

اتة في يوم / الثلاثاء الموافق ٢٠٢٠ / ٩ / ١
قامت لجنة من ادارة شئون البيئة بالمركز لمعاينة طلب الترخيص المقدم من
المواطن / لويدة لعلمة لمركز ورسيد جرجا بالعنوان / طريق الجايزة الساودة
بشان نشاط / رصف طريق الجايزة الساودة / (قائم ويعمل / جديد / تجديد / تعديل)
نوع التعديل ان وجد /
وبمعاينة المواقع على الطبيعة تلاحظ لنا الاتي /

الحد القبلي / لكنه كاسر + ترسبه
الحد الشرقي / مدخل قرية الجايزة

١ / الحدود : الحد البحري / مدخل كتله سلايم - ترقه
الحد الغربي / مدخل الساودة
٢ / وصف عام لمنطقة المشروع

داخل الكتلة السكنية او خارجها والبعد عنها بالمتر والاتجاه / داخل الكتلة السكنية

البعد عن المجارى المائية /
هل يوجد زراعات

هل يعلو سكن او مباني / لا يعلو سكن

تاريخ انشاء المشروع / بعد الحصول على الموافقات
٣ / وصف المشروع

هل هو قائم بالفعل ام لا / لا
مكوناته / عماره مسدود / رصف طريق الجايزة الساودة بطول ٣ كم

الخامات المستخدمة / الربر للرصف - كاسمت
الطاقة الانتاجية /

الوقود المستخدم / بوليه

مجموع القوة ان وجدت ماكينات /

نوع المخلفات الناتجة عن المشروع (سائلة / صلبة / غازية) وان كانت غازات وابخرة هل يوجد

مدخنة او فلاتر وشفطات ام لا /

الوحدة المعالجة وطرق التخلص من مخلفات المشروع /

كيفية التخلص من الضوضاء ان وجدت / متى حدود المشروع

مرسل برجاء العلم واتخاذ اللازم /

رئيس مركز ودينة جرجا

التوقيع /

١٩ / عاطف دهمر

راى مسئول البيئة
مرسل الى مدير شئون البيئة بلا بداد لراى
مسئول البيئة

وحده شئون البيئة

سنتي
١٥ / ابراهيم
١٥

تملأ بيانات هذا النموذج بمعرفة مقدم النموذج على أن تكون بدقة وبخط واضح ويتحمل مقدم النموذج صحة البيانات على أن تقوم الجهة الإدارية باعتماده وإرسال نسخة من النموذج إلى الجهاز للمراجعة وإبداء الرأي ويمكن الاستعانة بأية تقارير معاينة أو مرفقات أخرى إضافية

نموذج تقييم التأثير البيئي للتصنيف (أ)
Environmental Impact Assessment - Form (A)

١. معلومات عامة

١-١ اسم المشروع: رصف طريق إسيافى ولقرية ببول الم

٢-١ نوع المشروع: (بنية أساسية . صناعي . زراعي - طاقة - مشروعات صحية - سياحي - أخرى...)

٣-١ عنوان المشروع:

٤-١ اسم مالك المشروع (شخص . شركة . أخرى...): لوجرة لوجرة لمركز ورسيدن

٥-١ اسم الشخص المسئول: لوجرة لوجرة لمركز ورسيدن

رقم التليفون: ٩٢٤٦٧٤٨٤٤ رقم الفاكس:

• بريد إلكتروني:

• القائم بإعداد النموذج: إسماعيل / إسماعيل أحمد علي

• رقم التليفون: ٧٥ - ١٤٤٥٥٥٢ رقم الفاكس:

• بريد إلكتروني: IB_Farag78@yahoo.com

٦-١ الجهة المانحة للترخيص:

٧-١ طبيعة المشروع: جديد توسعات، نوعها -----

• إذا كانت طبيعة المشروع توسعات:

هل تم تقديم نموذج/دراسة تقييم التأثير البيئي للمشروع الأساسي؟ نعم لا

تاريخ الحصول على الموافقة السابقة من الجهاز مع إرفاق الموافقة:

مرفق رقم (١) -----

تاريخ الحصول على أول ترخيص للمشروع مع إرفاقه:

مرفق رقم (٢)

٨-١ هل يقع المشروع فى تنمية أوسع (منطقة صناعية، مركز سياحي، أخرى). نعم لا

في حالة الإجابة بنعم، اذكر اسم هذه التنمية: ----- لا يوجد
هل تم إعداد دراسة تقييم التأثير البيئي لهذه التنمية؟ نعم لا (لا يوجد)
تاريخ الحصول على الموافقة السابقة من الجهاز مع إرفاق الموافقة: ----- لا يوجد
مرفق رقم (٣) ----- لا يوجد

٢. بيانات المشروع:

- ٢-١ المساحة الكلية للمشروع (متر^٢):
المساحة الكلية للمباني المشروع (متر^٢): لا يوجد مباني بالمشروع
٢-٢ المنتج الأساسي: تجديد رصف واحلال وتجديد الطرق نظرا لتهاك الطبقة السطحية
٢-٣ المنتج الثانوي: ----- لا يوجد
٢-٤ مكان وموقع المشروع:
يرفق وصف عام لموقع المشروع من جميع الجهات، موضحاً حدود الموقع بالنسبة للأنشطة والتنمية المجاورة، استخدامات الأراضي، الطرق، المناطق الأثرية والمحميات الطبيعية إن وجدت. (برجاء إرفاق خريطة مفصلة ومعتمدة من الجهة الإدارية المختصة بمقياس رسم مناسب وواضح وموضحاً عليها اتجاه الرياح السائدة). مرفق رقم (٤) المشروع عبارة عن:

ولا يوجد بالمنطقة محميات طبيعية.

- ومرفق طيه رسم كروكي يوضح الموقع العام للطريق والأنشطة المحيطة
٢-٥ المسافة بين الموقع وأقرب كتلة سكنية: الطرق تمر بمناطق زراعية وسكانية
٢-٦ طبيعة المنطقة التي يقع بها المشروع (يمكن أن يكون أكثر من اختيار):

- مبنى مستقل يعلوه سكن مدينة
 قرية داخل الكتلة السكنية خارج الكتلة السكنية
 منطقة زراعية منطقة صحراوية منطقة صناعية
 منطقة حرفية منطقة ساحلية محمية طبيعية
 منطقة أثرية أخرى، اذكرها -----

٢-٧ وصف عام لمنطقة المشروع:

يرفق وصف للبيئة الطبيعية والبيولوجية والاجتماعية والثقافية بمنطقة المشروع مرفق رقم (٥)

المناخ:

يتحكم في مناخ مصر أساساً موقعها في الجزء الشمالي الشرقي من إفريقيا، على هامش الصحراء الشرقية. حيث تقع بين خطي عرض ٥٢٢ و ٥٣٢ شمالاً، أي تقع داخل الحزام شبه الاستوائي الجاف، وعلى الرغم من تحسن الظروف على الساحل الشمالي بسبب وجود البحر المتوسط، فهو "حار طوال فترات العام، وتهيمن

عليه الكتل الهوائية المدارية الجافة، ولكن خلال فترة الشتاء تقوم الكتل الهوائية ذات المنشأ البحري المداري والبحري القطبي بالتحرك داخل مصر من جهة الشمال، وكثيرا ما تتسبب في سقوط الأمطار"

يمكن تلخيص المناخ في مصر بشكل عام -بما في ذلك منطقة المشروع -على النحو التالي:

- الشتاء (من شهر نوفمبر إلى شهر مارس): يقع فوق مناطق شرق البحر المتوسط بشكل شبه دائم منطقة ذات ضغط منخفض تعرف باسم منخفض قبرص.
- الربيع (من شهر أبريل إلى شهر مايو): يوجد انخفاض تدريجي لمنخفض قبرص الذي يتزامن مع زيادة الضغط العالي الممتد فوق البحر المتوسط ومنطقة الضغط المنخفض فوق شبه الجزيرة العربية وشمال وسط الصحراء الكبرى، وينتج عن هذه المنخفضات الضعيفة انخفاض في متوسط سرعات الرياح فوق منطقة البحر المتوسط. وعندما يهب الهواء القطبي القوي في اتجاه مضاد لهذه المنخفضات، تصبح الرياح الحارة الجافة الجنوبية الغربية والجنوبية أكثر شدة (هي الرياح المعروفة باسم رياح الخماسين)، فترفع درجة حرارة الهواء، وتخفض الرطوبة النسبية، وتنقل الرمال والأتربة.
- الصيف (من شهر مايو إلى شهر أغسطس): حيث أن المنطقة لا تتأثر بشكل عام بالمنخفضات الجوية، وبالتالي فإن الأحوال الجوية مستقرة نسبيا والرياح السائدة هي الشمالية الغربية وهي حارة نسبيا.
- الخريف (من شهر سبتمبر إلى شهر نوفمبر): هو فصل في السنة ما بين الصيف والشتاء وتنخفض درجة الحرارة خلاله بشكل تدريجي.

البيئة الحيوانية

لا يوجد بالمنطقة من خلال الملاحظات الظاهرية لمنطقة المشروع والمناطق المحيطة بها حيوانات برية

البيئة النباتية

المناطق التي يوجد بها المشروع هي منطقة زراعية سكنية .

البيئة البشرية

الزراعة هي النشاط الإنساني الرئيسي لسكان محافظه سوهاج ، وهذه المناطق تنتج كمية كبيرة من الخضراوات إلي جانب الحاصلات الزراعية المصرية التقليدية (القصب، الذرة، القمح، إلخ) هذا إلي جانب تربية الماشية، كما أن السكان هناك، مثل بقية السكان في الريف المصري، يقومون بتربية الدواجن لاستهلاكهم الشخصي،

٢-٨ البنية الأساسية:

<input type="checkbox"/> غير متوفرة	<input checked="" type="checkbox"/> متوفرة	شبكة المياه
<input type="checkbox"/> غير متوفرة	<input checked="" type="checkbox"/> متوفرة	شبكة الكهرباء
<input type="checkbox"/> غير متوفرة	<input checked="" type="checkbox"/> متوفرة	شبكة صرف صحي
<input type="checkbox"/> غير متوفرة	<input checked="" type="checkbox"/> متوفرة	شبكة طرق/سكة حديد
<input type="checkbox"/> غير متوفرة	<input checked="" type="checkbox"/> متوفرة	مصادر الوقود

اذكر البدائل المقترحة للموقع وأسباب اختيار هذا الموقع (درجة الحماية من الأخطار الطبيعية والتوافق مع التنمية للمنطقة المحيطة).

لا يوجد بدائل مقترح للمشروع.

٣. وصف مراحل المشروع:

٣-١-١ مرحلة الإنشاء:

• تاريخ الإنشاء:

• الجدول الزمني للتنفيذ:

٣-١-١-١ وصف موجز للأنشطة أثناء مراحل الإنشاء:

يتم تنظيف الموقع الطرق وإخلاؤه من أي معوقات ومن ثم يتم اعمال كشط وازالة الاتربة من سطح الرصف القديم للطريق بعد ذلك يتم توريد وفرش طبقة الاساس بسمك ٢٥ سم والتسوية والدمك يتبع ذلك تنفيذ طبقة اللصق (prime coat) يأتي بعد ذلك فرش الخلطة الإسفلتية الساخنة

• مصادر المياه: عمومية استخداماتها: عمليات احلال وتجديد البردورة والبلاط معدل الاستهلاك: حسب الاستهلاك

• نوع الوقود: سولار مصدر الوقود: محطات المواد البترولية معدل الاستهلاك: حسب الاستهلاك

• العمالة المتوقعة وأماكن إقامتهم: حوالي ٤٠ عامل تابعين للمقاول.

٣-١-٢ المخلفات الناتجة عن الإنشاء وكيفية التخلص منها:

• مخلفات صلبة: توجد نوعيتها: أتربة وطين

كميتها: ١٠ طن كيفية التخلص: نقلها المقالب العمومية حسب تعليمات المهندس المشرف

• مخلفات سائلة: لا يوجد نوعيتها: لا يوجد - كميتها: لا يوجد - كيفية التخلص: لا يوجد

• إنبعاثات غازية (دخان - رائحة - مواد عالقة):

سينتج عن تشغيل المعدات انبعاثات غازية تحتوي على أكاسيد النيتروجين وأكاسيد الكبريت واثني أكسيد الكربون وأول أكسيد الكربون وقد تتأثر المناطق المحيطة بالمشروع بهذه الانبعاثات

• ضوضاء

يعتمد هذا المشروع بالأساس على معدات ثقيلة ولذلك فإن تشغيلها سيؤدي إلى نسب عالية من الضوضاء ستؤثر على العاملين بالموقع وعلى أية كتل سكانية قريبة من موقع الإنشاءات

• طرق حماية العاملين (أدوات وقاية، أنظمة شفط غازات، الخ):

سيوفر المقاول مهمات الوقاية لكل العاملين وتتضمن الأدوات الوقائية كامات وسدادات أذن

• أخرى: لا يوجد

٢-٣ مرحلة التشغيل

١-٢-٣ وصف تفصيلي لمرحلة التشغيل (ترفق أشكال أو رسومات توضيحية):

المكونات الرئيسية للمشروع:

- مصادر المياه (عمومية/جوفية/مسطحات مائية/...): لا يوجد
- معدل الاستهلاك (م^٣/يوم): لا يوجد
- نوع ومصادر الوقود: لا يوجد
- معدل الاستهلاك: لا يوجد
- الطاقة المحركة المستخدمة: لا يوجد - مصدرها: لا يوجد
- ارفق وصفاً للأنشطة والعمليات لكل مكون لكل مكون من مكونات المشروع، مدعماً برسوم توضيحية لتتابع الأنشطة وخرائط التشغيل) مع توضيح المدخلات والمخرجات لكل مكون وكمياتها: مرفق رقم (٦): لا يوجد

البدائل المأخوذة في الاعتبار للمدخلات المستخدمة أو التكنولوجيا أو التصميم أو توزيع الأنشطة، الخ
لا يوجد

العمالة المتوقعة وأماكن إقامتهم: لا يتطلب عمالة إقامة عمالة

٢-٢-٣ المخلفات ومعالجتها وكيفية التخلص منها:

- ملوثات الهواء: لا يوجد
- معدل انبعاث الملوثات الغازية: () م^٣/ساعة
- توصيف عمليات المعالجة للانبعاثات الغازية والمعايير المتوقعة بعد المعالجة: لا يوجد
- برعاء إرفاق التحليل المتوقع للانبعاثات الغازية مقارنة بالحدود الواردة بالقانون رقم ٤ لسنة ١٩٩٤.
- مرفق رقم (٧) لا يوجد
- المخلفات السائلة:

الصرف الصحي: لا يوجد معدل الصرف: () م^٣/يوم

كيفية التخلص: (شبكة عمومية . بيارات . أخرى....) لا يوجد

في حالة وجود وحدة لمعالجة الصرف الصحي:

برعاء إرفاق وصف لمكونات الوحدة مع بيان كيفية التخلص من الحمأة وأسلوب التخلص من الصرف بعد

المعالجة ومعايير الصرف الناتج عن وحدة المعالجة.

الصرف الصناعي: لا يوجد

معدل الصرف: () م ٣/يوم

التحليل المتوقع للصرف الصناعي: لا يوجد

طرق التخلص من الصرف:

على شبكة البلدية مباشرة يجمع في بيارة بدون معالجة ويتم كسحه

يتم الصرف على مسطح مائي مع بيان اسم المسطح -----

أخرى -----

في حالة وجود وحدة لمعالجة الصرف الصناعي:

برجاء إرفاق وصف لمكونات الوحدة مع بيان الكيماويات المستخدمة وأسلوب التخلص من الصرف بعد المعالجة ومعايير الصرف الناتج عن وحدة المعالجة.

مرفق رقم (٨) لا يوجد

• المخلفات الصلبة والخطرة:

أنواع المخلفات الناتجة ومعدل التولد: ----- لا يوجد

طرق النقل والتداول والتخزين: ----- لا يوجد

طرق التخلص من المخلفات (متعهد - مدفن آمن - أخرى): ----- لا يوجد

• بيئة العمل

مؤشرات بيئة العمل: لا يوجد

طرق حماية العاملين (أدوات وقاية، أنظمة شفط غازات، الخ): -----

• أخرى لا يوجد

٤- القوانين والتشريعات السارية

ارفق قائمة بالقوانين البيئية المنطبقة على المشروع مع تحديد الجوانب التي تحددها التشريعات ورقم المواد. مرفق رقم (٩)

يخضع المشروع لمجموعة من القوانين والتشريعات البيئية والفنية ومنها: -

قانون البيئة رقم ٤ لسنة ١٩٩٤ وتعديلاته،

قانون العمل رقم ١٢ لسنة ٢٠٠٣

قانون النظافة العامة ٣٨ لسنة ١٩٦٧.

٥ - تقييم التأثيرات البيئية

أرفق تحليل للتأثيرات البيئية المحتملة للمشروع في كل من مرحلتى الإنشاء والتشغيل والتي قد تشمل التأثيرات على نوعية الهواء أو التربة أو المياه السطحية والجوفية أو البيئة البيولوجية أو الحياة الاجتماعية أو البنية الأساسية والأنشطة المجاورة، ما إلى ذلك حسب طبيعة المشروع وموقعه مع تناول التأثيرات خلال حالات الطوارئ مثل الانسكابات والتسربات. كما يرفق التأثيرات المحتملة للبيئة على المشروع (مثل الزلازل والسيول، الاستخدام الأسبق لموقع المشروع، الأنشطة المجاورة، الخ). مرفق (١٠)

منهجية التقييم: -

تقييم الأثر البيئي هو عملية منظمة تحدد فيها التأثيرات السلبية والإيجابية المتوقع للمشروع على البيئة المادية والطبيعية والاجتماعية ويتم تقييمها ووضع إجراءات للتخفيف في حالة تعذر تجنبها. تضم الأجزاء التالية المنهجيات التي تم اتخاذها أثناء المراحل المختلفة لتقييم الأثر البيئي.

تشمل المنهجية أسلوب شبه كمي يعتمد على النقاط حيث المجموع الكلى للنقاط يشير الى درجة أهمية الأثر ويأخذ في الاعتبار العوامل الأربعة التالية: -

- أ- احتمالية الحدوث
- ب- المقياس المكاني
- ج- المقياس الزمني
- د- شدة التأثير (التي تأخذ في الاعتبار مدى حساسية المستقبل)
- هـ- التقييم المتكامل لأثر

أ) احتمالية الحدوث

يوضح الجدول التالي ثلاث مستويات تستخدم في قياس احتمالية حدوث الأثر.

النقاط	المعيار
١	احتمالية حدوث الأثر مرتفعة أو شديدة الارتفاع وتتراوح نسبة الحدث بين ٧٥ الى ١٠٠%
٠.٥	احتمالية حدوث الأثر متوسطة وتتراوح نسبة الحدث بين ٢٥ الى ٧٥%
٠.٢٥	احتمالية الحدوث منخفضة أقل من ٢٥%

ب) المقياس المكاني

يوضح الجدول التالي النقاط والمعايير المختلفة التي تم وضعها لقياس الأثر

النقاط	المعيار
١	منطقة التأثير تمتد لمسافة ١ كم في حدود موقع المشروع
٢	مساحة تأثير محدودة - منطقة التأثير تمتد لمسافة ١٠ كم
٣	منطقة التأثير تمتد لمسافة ١٠٠ كم - مساحة التأثير تمتد الى المنطقة المحيطة
٤	منطقة التأثير تتعدى ١٠٠ كم - مساجه التأثير إقليمية.

ج) المقياس الزمني

النقاط	المعيار
١ (قصيرة المدى)	مدة استمرار الأثر تصل الى ٣ شهور
٢ (متوسطة المدى)	مدة استمرار الأثر تتراوح بين ٣ شهور الى سنة
٣ (طويلة المدى)	مدة استمرار الأثر تتراوح بين سنة الى ٣ سنوات
٤ (مستمرة)	مدة استمرار الأثر تزيد على ثلاث سنوات.

د) شدة التأثير

النقاط	المعيار
١ (لا تذكر)	التغيرات البيئية في نطاق الحدود المسموح بها للتغيرات الطبيعية
٢ (منخفضة)	التغيرات البيئية تتعدى الحدود المسموح بها للتغيرات الطبيعية البيئية الطبيعية قادرة على استعادة حالتها بالكامل.
٣ (متوسطة)	التغيرات البيئية تتعدى الحدود المسموح بها للتغيرات الطبيعية وينتج عنها الاضرار بالمكونات البيئية المنفصلة. تظل البيئة الطبيعية قادرة على استعادة حالتها بالكامل.
٤ (عالية)	ينتج عن التغيرات البيئية اضطراب في المكونات والنظم البيئية. بعض المكونات البيئية تفقد قدرتها على استعادة حالتها

هـ) التقييم المتكامل للأثر
التقييم العام أو مجموع النقاط الكلي للأثر موضوع الدراسة يحسب كنتيجة لعملية ضرب: المقياس المكاني، والمقياس الزمني، ومقياس قوة الأثر، وسيحدد إجمالي النقاط درجة شدة الأثر. ويوضح الجدول التالي الحد الأقصى والحد الأدنى لأهمية الأثر مع افتراض احتمال حدوث ١٠٠%.

أهمية الأثر	نطاق النقاط	إجمالي النقاط	احتمالية الحدوث	مقياس الأثر		
				المقياس المكاني	المقياس الزمني	قوة الأثر
		١	١	[1] لا تذكر	[1] قصيرة المدى	[1] الموقع
		٨	١	[2] منخفضة	[2] متوسط المدى	[2] محدود
	٧٧.١	٢٧	١	[3] متوسطة	[3] طويل المدى	[3] المنطقة
		٦٤	١	[4] عالية	[4] مستمرة	[4] الإقليم

التأثيرات الإيجابية للمشروع: -

خلال مرحلة الإنشاءات

- توفير فرص عمل مباشرة وغير مباشرة للعمالة.
- زيادة النشاط الاقتصادي في المشروع من خلال سلسلة التوريدات التالية: -
توفير خدمات النقل والشحن
توفير المواد الغذائية وخدمات الاعاشة
توفير المواد المحجربة.

وبالرغم من توافر فرص التوظيف والتوريد إلا أنه توضع مجموعة من المعايير التي تحقق نوع من العدالة في التوظيف والتوريد ولا بد من الإشارة الى أنه ينبغي تجنب التالي: -
عمالة الأطفال، العمالة الجبرية والسخرية، التفرقة العنصرية تبعاً للنوع الخ.

خلال مرحلة التشغيل

- خفض انبعاثات الاتربة نتيجة لوجود طبقة الاسفلت وخاصة داخل المناطق السكنية.
- خفض الضوضاء الناتجة من حركة السيارات على الطرق الغير ممهدة.
- سهولة الوصول الى الطريق الصحراوي الغربي.

التأثيرات البيئية على المشروع: -

توضح الأجزاء التالية تأثير أخطار الكوارث الطبيعية على المشروع.

- الزلازل: -
يعتبر النشاط الزلزالي في الوادي ضعيف ومنطقة المشروع بعيدة عن حزام الزلازل
- السيول
منطقة المشروع بعيد عن مناطق السيول الخطرة وقد تتعرض المنطقة الى بعض الامطار الخفيفة غير ذاتية التأثير على المنشآت.

التأثيرات السلبية للمشروع :-
التأثيرات البيئية والاجتماعية أثناء مرحلة الإنشاء

أهمية الأثر	إجمالي النقاط	احتمالية الحدوث	مقياس الأثر			وصف التأثيرات المحتملة	الأثر المحتمل	المستقبل
			شدة الأثر	الزمني	المكاني			
منخفضة الأهمية	٢	١	٢	١	١	من المتوقع أن تتولد انبعاثات الأتربة بسبب حركة المعدات ونظافة السطح العلوي للأسفلت القديم كما من المتوقع انبعاث روائح نفاذة نتيجة لاستخدام البيتومين والسولار بالإضافة الى انبعاثات اكاسيد الكربون والنيتروجين من المعدات	تولد انبعاثات الأتربة تولد انبعاثات غازية	جودة الهواء
	٣	١	٣	١	١	من المحتمل وصول بعض المخلفات أو مواد الاسفلت الى المجر المائي الذي يمر جزء من الطريق عليه	وصول بعض المخلفات للترع	البيئة المائية
	٣	١	٣	١	١	هناك مجموعة من الأنشطة التي قد تنتج عنها ارتفاع معدلات الضوضاء	زيادة معدلات الضوضاء	العمالة والمجتمع المحيط
	١	١	١	١	١	قد يتطلب إعادة الرصف إزالة أو تقليم بعض الأشجار المنزوعة على جوانب الطريق	التأثير على البيئة النباتية والحيوانية	البيئة النباتية والحيوانية
منخفضة الأهمية	٤	١	٢	٢	١	قد تتلوث التربة نتيجة حدوث انسكابات أو تسرب للزيوت ودهانات الاسفلت الى التربة وكذلك عدم التخلص السليم من المخلفات بأنواعها	تلوث التربة والمياه الجوفية	جودة التربة والمياه الجوفية
متوسطة الأهمية	١٢	١	٤	٣	١	حددت إدارة السلامة والصحة المهنية (OSHA) مخاطر تتعلق بأعمال الإنشاء وفيما يلي المخاطر التي تنطبق على مشاريع الطرق :- معدات الإنشاء الثقيلة - تضم الأسباب الرئيسية لمثل هذه الحوادث إصابة العمال بالدهس عند رجوع هذه المعدات الى الخلف أو عند تغيير اتجاهها أو عندما لا تعمل الفرامل كما يجب .	التأثير على السلامة والصحة المهنية	عمالة الموقع
متوسطة الأهمية	١٢	١	٣	٢	٢	ستكون هناك زيادة في عدد الشاحنات والمعدات الثقيلة اللازمة لنقل مواد الإنشاء والمعدات الى موقع المشروع خلال مرحلة الإنشاء وسيؤدي الى زيادة في الحركة المرورية على الطريق	زيادة الحركة المرورية	المجتمع المحلي
منخفضة الأهمية	١	١	١	١	١	قد تتسبب عمليات التجديد في كسور في مواسير مياه الشرب وغيرها من مرافق البنية التحتية	البنية التحتية	

لتأثيرات البيئية والاجتماعية أثناء مرحلة التشغيل: -
من التأثيرات المحتمل ظهورها أثناء مرحلة التشغيل زيادة معدلات الضوضاء نتيجة لمرور عدد أكبر من المركبات على الطريق ستزداد شدة هذا الأثر مع انتشار التجمعات السكانية في المناطق المحيطة بالطريق.

٦- خطة الإدارة البيئية لتخفيف التأثيرات البيئية:

٤-١ ملخص التأثيرات البيئية:

مرحلة الإنشاء

- تولد انبعاثات الاتربة.
- تولد انبعاثات غازية.
- زيادة معدلات الضوضاء.

مرحلة التشغيل

- زيادة معدلات الضوضاء نتيجة لمرور عدد أكبر من المركبات على الطريق ستزداد شدة هذا الأثر مع انتشار التجمعات السكانية في المناطق المحيطة بالطريق.

٤-٢ وصف إجراءات التخفيف لكل تأثير:

مرحلة الإنشاء

إجراءات التخفيف المقترحة	الأنشطة المتسببة في التأثير	التأثير المحتمل
<ul style="list-style-type: none"> • نقل مخلفات الكشط والتنظيف بواسطة سيارات مرخصة ومزودة بغطاء لمنع تطاير المخلفات • رش التربة الزلطية باستمرار والترطيب بالمياه لمنع الانبعاثات الترابية • التخلص من المخلفات في المواقع المرخصة من مجلس المدينة. • استخدام معدات حديثة تعمل بالديزل أو على الأقل يكون لها صيانة بحيث تكون الانبعاثات الصادرة عنها ضمن الحدود القانونية المسموح بها. • التأكيد من أن المعدات والمركبات لن يتم تشغيلها بدون داع للحد من الانبعاثات الغازية والعوادم الناتجة عن محركات الديزل 	<ul style="list-style-type: none"> • أعمال كشط الاتربة والطين • حركة الشاحنات وأعمال التسوية 	<ul style="list-style-type: none"> • التأثيرات على جودة الهواء
<ul style="list-style-type: none"> • يجب إتاحة سدادات الأذن / أجهزة واقية للسمع لجميع العاملين في مناطق الضوضاء الحرجة. • وضع تعليمات واضحة بصريا في المناطق التي تكون مستويات الضوضاء كبيرة. • الاستخدام الفعال للمعدات الثقيلة أو المزعجة ومنع أو ترشيد استخدامها في المناطق الحساسة • إيقاف أي معدات في حالة عدم استخدامها • الصيانة الدورية لجميع المعدات والمركبات. 	<ul style="list-style-type: none"> • حركة المعدات وأعمال التسوية 	<ul style="list-style-type: none"> • تأثيرات الخاصة بالضوضاء
<ul style="list-style-type: none"> • تحديد أقرب مقلب للتخلص من المواد غير المعاد تدويرها والتي ينبغي أن توافق الوحدة المحلية عليه والتخلص السليم والآمن بيئياً • تسجيل كميات المخلفات والاحتفاظ بالإيصالات الخاصة بالتخلص من المخلفات 	<ul style="list-style-type: none"> • أعمال كشط الاتربة والطين وأعمال التسوية 	<ul style="list-style-type: none"> • مخاطر سوء التعامل و/ أو التخلص من المخلفات الصلبة الغير خطيرة

مرحلة التشغيل: -

التأكيد على إدارة المرور لتحديد أهم الإرشادات المرورية اللازم لوضعها على الطريق وذلك لتنبيه أصحاب المركبات لتوخي الحذر وعدم استخدام منبهات الصوت إلا في الضرورة وذلك للحد من ارتفاع الضوضاء وخاصة في المناطق السكنية

٤-٣ وصف برنامج الرصد البيئي:

التأثير المحتمل	مستوى التنفيذ	إجراءات التخفيف المقترحة	وسائل الإشراف	مسئولية الإشراف
التأثيرات على جودة الهواء	المقاول	<ul style="list-style-type: none"> • على المقاول الحفاظ على تشغيل المعدات وصيانتها بشكل صحيح • التقليل من الغبار الناتج من نظافة الأسفلت القديم • تقليل الغبار الناتج عن حركة السيارات عن طريق رش المياه • حظر حرق المخلفات بالموقع 	<ul style="list-style-type: none"> • الإشراف الميداني • تسجيل ردود أفعال وشكاوى قاطني المناطق المجاورة. 	<ul style="list-style-type: none"> • مديرية الطرق • مكاتب البيئة • بالوحدات المحلية • وحدة التنفيذ المحلية
التأثيرات الخاصة بالضوضاء	المقاول	<ul style="list-style-type: none"> • إنفاذ حدود سرعة السيارات • التأكد من أن معدات محركات الديزل مزودة بكاتم للصوت • وقف تشغيل أي معدة بمجرد الانتهاء من استخدامها. 	<ul style="list-style-type: none"> • الإشراف الميداني 	<ul style="list-style-type: none"> • مديرية الطرق • مكاتب البيئة • بالوحدات المحلية • وحدة التنفيذ المحلية
مخاطر سوء التعامل و/ أو التخلص من المخلفات الصلبة الغير خطرة	المقاول	<ul style="list-style-type: none"> • تسجيل كميات المخلفات والاحتفاظ بالإيصالات الخاصة بالتخلص من المخلفات 	<ul style="list-style-type: none"> • الإشراف الميداني • مراجعة تقارير تسجيل كميات المخلفات • الشكاوى ذات الصلة / سجلات الحوادث 	<ul style="list-style-type: none"> • مديرية الطرق • مكاتب البيئة • بالوحدات المحلية • وحدة التنفيذ المحلية
المخاطر المتعلقة بعمالة الأطفال	المقاول	<ul style="list-style-type: none"> • حظر جميع أنشطة عمالة الأطفال • إلزام المقاول بالاحتفاظ بنسخة من بطاقات العاملين لرصد العمالة أقل من ١٨ عام 	<ul style="list-style-type: none"> • الإشراف الميداني • ومراجعة سجل العمال 	<ul style="list-style-type: none"> • مديرية الطرق • مكاتب البيئة • بالوحدات المحلية • وحدة التنفيذ المحلية
صحة المجتمع وسلامته	المقاول	<ul style="list-style-type: none"> • توفير لافتات كافية توضح أماكن السير الآمن ومناطق العمل. • ضمان اطلاع المجتمع على التزامات المقاول بكامل خطة الإدارة البيئية والسلامة والصحة المهنية • نشر معلومات كافية عن آلية التظلمات 	<ul style="list-style-type: none"> • الإشراف الميداني • وخطة إجراءات الصحة والسلامة المهنية 	<ul style="list-style-type: none"> • مديرية الطرق • مكاتب البيئة • بالوحدات المحلية • وحدة التنفيذ المحلية

٤-٤ وصف المتطلبات المؤسسية (تحديد المسؤوليات والمتطلبات والترتيبات اللازمة لتطبيق إجراءات التخفيف

والرصد):

تتولى مديرية الطرق والنقل ومديري مكاتب البيئة بالوحدات المحلية الإشراف على تطبيق إجراءات التخفيف المقترحة

الآلية المقترحة للتعامل مع الشكاوى :-

تعد الشكاوى من أهم المشكلات التي تواجه المشروعات التنموية وبالتالي يجب التعامل مع هذا الموضوع بحرص شديد بهدف تسوية المنازعات التي قد تنشأ في المجتمعات التي ينفذ بها المشروعات وبالتالي تم وضع آلية الشكاوى والتنظلمات وإدارتها مؤسسيا كالتالي:

قيام مديرية الطرق والنقل بوضع توضيحات ضمن مستندات الطرح لكيفية قيام مقاول التنفيذ بتوضيح آلية ووسائل استقبال الشكاوى
وضع لوحة توضح بيانات المشروع ووسائل تقديم الشكاوى
عمل صندوق لتلقى شكاوى المواطنين بموقع المشروع يكون مسنول عن متابعته مسنول إدارة التنظلمات بالوحدة المحلية ومديرية الطرق والنقل .
توثيق كافة الشكاوى التي تقدم وسرعة الرد عليها في التوقيتات المناسبة

٦ - المرفقات

برجاء استيفاء الجدول التالي والذي يوضح قائمة المرفقات، مع إرفاق المستندات المطلوبة وتعليل سبب عدم الإرفاق.
(يمكن إضافة مرفقات أخرى حسب الحاجة)

م	بيان بالمرفق	هل تم إرفاقه (نعم/لا)	تعليل عدم الإرفاق
١	موافقة جهاز شئون البيئة على تقييم التأثير البيئي للمشروع الأصلي (في حالة التوسعات).	لا	المشروع جديد
٢	صورة من الترخيص للمشروع (في حالة وجود توسعات).	لا	المشروع جديد
٣	موافقة جهاز شئون البيئة على تقييم التأثير البيئي للتنمية (في حالة وقوع المشروع في تنمية أوسع).	لا	المشروع لا يقع في تنمية أوسع
٤	وصف عام لموقع المشروع مع خريطة بمقياس رسم مناسب.	نعم	داخل الدراسة
٥	وصف عام لمنطقة المشروع.	نعم	داخل الدراسة
٦	وصف لأنشطة المشروع ومرفق بها الرسوم التوضيحية.	لا	غير منطبق
٧	التحاليل المتوقعة للإنبعاثات الغازية.	لا	غير منطبق
٨	مواصفات وحدة معالجة الصرف الصحي و/أو الصناعي.	لا	غير منطبق
٩	قائمة القوانين والتشريعات البيئية.	نعم	داخل الدراسة
١٠	تقييم التأثيرات البيئية.	نعم	داخل الدراسة

إقرار مقدم النموذج

أقر أنا الموقع أدناه بأن البيانات المدونة عاليه صحيحة وحقيقية، وأنه في حالة أي تعديلات في المعلومات الواردة سيتم فوراً إخطار جهاز شئون البيئة عن طريق الجهة المانحة للترخيص في حينه.

اسم مالك المشروع: الوحدة الخلية لركز ورسيد مربي
اسم الشخص المسئول: الوحدة الخلية لركز ورسيد مربي

التليفون/فاكس والعنوان: ٩٢ ٤٦٧ ٤٨٢٢

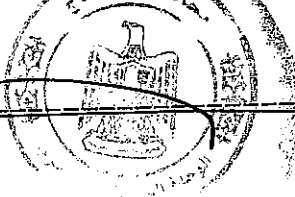
التاريخ:

بيانات تملأ بمعرفة الجهة الإدارية المختصة أو المانحة للترخيص

اعتماد الجهة الإدارية:

الاسم: عاطف أحمد

الوظيفة: رئيس مركز ورسيد مربي



التوقيع:

خاتم شعار الجمهورية

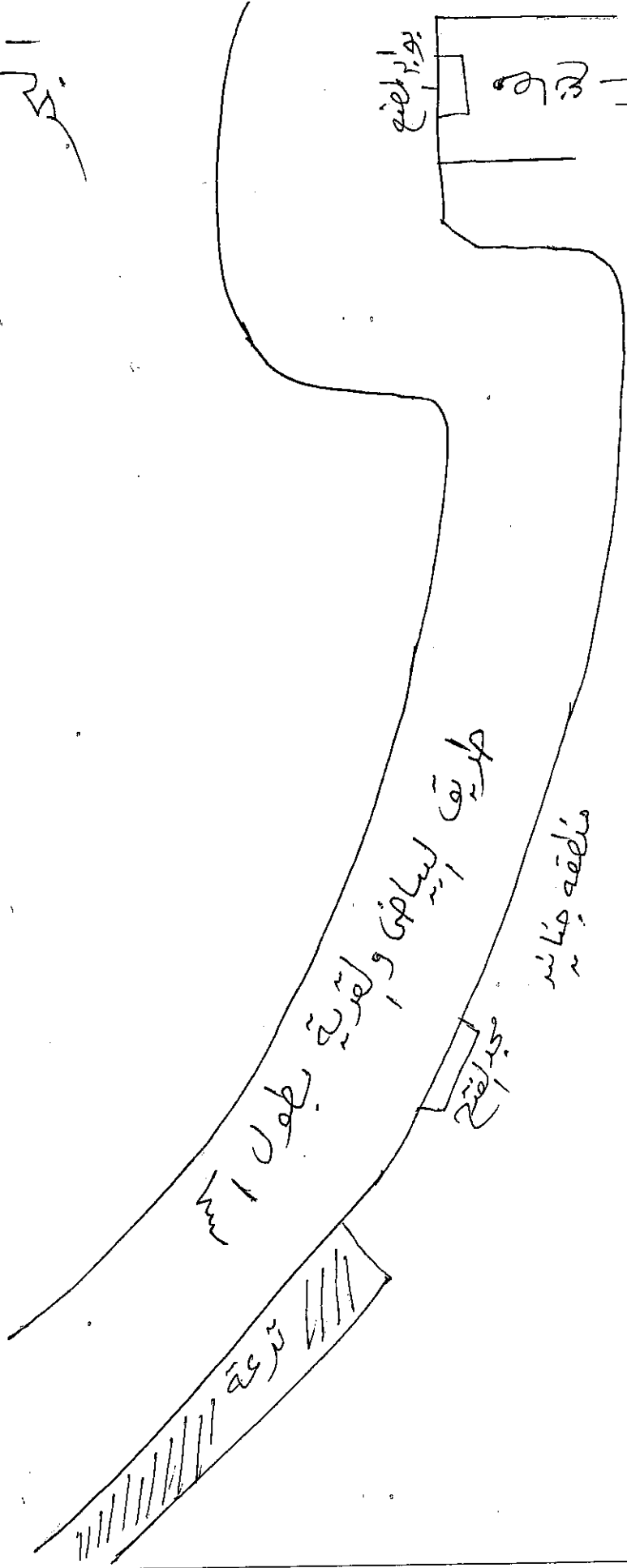
وحدة شئون البيئة
عاطف أحمد

الوحدة المحلية لمركز ومدينة جرجا

ادارة الطرق - ادارة البيئة

رسم هندسي توضيحي لاستكمال رصف طريق البياضي والقرية بطول 1 كم

البحر



ادارة الطرق

ادارة شئون البيئة

رئيس مركز ومدينة جرجا

م/عبدالمجيد عثمان

م/عبدالكريم محمد

م/عبدالله محمد صالح

اصفا حريف المينها ولقرية

محافظة سوهاج
مركز (حج) / ومدينة جرجا
ادارة شئون البيئة

تقرير معاينة

اتة في يوم / السبت الموافق ٢٠٢٠ / ١٩ / ١
قامت لجنة من ادارة شئون البيئة بشرك مركز لمعاينة طلب الترخيص المقدم من
المواطن / لوردة لولده لقرية حريف المينها ولقرية
بشان نشاط / حريف المينها ولقرية / (قائم ويعمل / جديد / تجديد / تعديل)
نوع التعديل ان وجد /

وبمعاينة الموقع على الطبيعة تلاحظ لنا الاتي /
١ / الحدود : الحد البحري / الجمع الكسكس ثم اشد لقرية حريف المينها / الحد القبلي / مدخل فرع حالك - حريف
الحد الغربي / كتله سكاكين - برعة / الحد الشرقي / كتله سكاكين
٢ / وصف عام لمنطقة المشروع /
داخل الكتلة السكنية او خارجها والبعد عنها بالمترا والاتجاه / داخل الكتلة السكاكين

البعد عن المجاري المائية / بالقرب من
هل يوجد زراعات / يوجد زراعات
هل يعلو سكن او مباني / لا يعلو سكن
تاريخ انشاء المشروع / بعد الحفر على حراف
٣ / وصف المشروع


هل هو قائم بالفعل ام لا /
مكوناته / عبارة عن حريف المينها ولقرية حريف المينها
الخامات المستخدمة / برنة لقرية حريف المينها - انضمت
الطاقة الانتاجية /

الوقود المستخدم / بول
مجموع القوة ان وجدت باكينات /

نوع المخلفات الناتجة عن المشروع (سائلة / صلبة / غازية) وان كانت غازات وابخرة هل يوجد
مدخنة او فلاتر وشفطات ام لا /

الوحدة المعالجة وطرق التخلص من مخلفات المشروع /
كيفية التخلص من الضوضاء ان وجدت / من حريف المينها
مرسل برجاء العلم واتخاذ اللازم /

رئيس مركز و مدينة جرجا



١٨ / عالف احمد محمد

راى مسئول البيئة
مسئول البيئة
مسئول البيئة

وهذا شئو بالبيئة

١٤ / عالف احمد محمد

مسئول البيئة

تملأ بيانات هذا النموذج بمعرفة مقدم النموذج على أن تكون بدقة وبخط واضح ويتحمل مقدم النموذج صحة البيانات على أن تقوم الجهة الإدارية باعتماده وإرسال نسخة من النموذج إلى الجهاز للمرجعة وإبداء الرأي ويمكن الاستعانة بأية تقارير معاينة أو مرفقات أخرى إضافية

نموذج تقييم التأثير البيئي للتصنيف (أ)
Environmental Impact Assessment - Form (A)

١- معلومات عامة

- ١-١ اسم المشروع: صف شارع احريه قبل بطون ٢ كم
- ٢-١ نوع المشروع: (بنية أساسية . صناعي . زراعي - طاقة - مشروعات صحية - سياحي - أخرى...)
- ٣-١ عنوان المشروع: شارع احريه قبل
- ٤-١ اسم مالك المشروع (شخص . شركة . أخرى...): إمودة لوليه لكرز وديسيز هربيا
- ٥-١ اسم الشخص المسئول: إمودة لوليه لكرز وديسيز هربيا
- رقم التليفون: ٩٢٤٦٧٤٨٢٢ رقم الفاكس:
- بريد إلكتروني: ابراهيم احمد على
- القائم بإعداد النموذج: كيميائي / ابراهيم احمد على
- رقم التليفون: ٠١٢٢٥٥٢٢٠٧٥ رقم الفاكس:
- بريد إلكتروني: IB - Farraj 78@yahoo.com
- ٦-١ الجهة المانحة للترخيص:
- ٧-١ طبيعة المشروع: جديد توسعات، نوعها

• إذا كانت طبيعة المشروع توسعات:

- هل تم تقديم نموذج/دراسة تقييم التأثير البيئي للمشروع الأساسي؟ نعم لا
- تاريخ الحصول على الموافقة السابقة من الجهاز مع إرفاق الموافقة:

مرفق رقم (١)

تاريخ الحصول على أول ترخيص للمشروع مع إرفاقه:

مرفق رقم (٢)

- ٨-١ هل يقع المشروع في تنمية أوسع (منطقة صناعية، مركز سياحي، أخرى...): نعم لا

في حالة الإجابة بنعم، اذكر اسم هذه التنمية: ----- لا يوجد
هل تم إعداد دراسة تقييم التأثير البيئي لهذه التنمية؟ نعم لا (لا يوجد)
تاريخ الحصول على الموافقة السابقة من الجهاز مع إرفاق الموافقة: ----- لا يوجد
مرفق رقم (٣) ----- لا يوجد

٢. بيانات المشروع:

١-٢ المساحة الكلية للمشروع (متر^٢):
المساحة الكلية للمباني المشروع (متر^٢): لا يوجد مباني بالمشروع
٢-٢ المنتج الأساسي: تجديد رصف واحلال وتجديد الطرق نظرا لتهاك الطبقة السطحية
٣-٢ المنتج الثانوي: ----- لا يوجد
٤-٢ مكان وموقع المشروع:
يرفق وصف عام لموقع المشروع من جميع الجهات، موضحاً حدود الموقع بالنسبة للأنشطة والتنمية المجاورة، استخدامات الأراضي، الطرق، المناطق الأثرية والمحميات الطبيعية إن وجدت. (برجاء إرفاق خريطة مفصلة ومعتمدة من الجهة الإدارية المختصة بمقياس رسم مناسب وواضح وموضحاً عليها اتجاه الرياح السائدة). مرفق رقم (٤) المشروع عبارة عن:

ولا يوجد بالمنطقة محميات طبيعية.
ومرفق طيه رسم كروركي يوضح الموقع العام للطريق والأنشطة المحيطة
٥-٢ المسافة بين الموقع وأقرب كتلة سكنية: الطرق تمر بمناطق زراعية وسكانية
٦-٢ طبيعة المنطقة التي يقع بها المشروع (يمكن أن يكون أكثر من اختيار):

مبنى مستقل يعلوه سكن مدينة
 قرية داخل الكتلة السكنية خارج الكتلة السكنية
 منطقة زراعية منطقة صحراوية منطقة صناعية
 منطقة حرفية منطقة ساحلية محمية طبيعية
 منطقة أثرية أخرى، اذكرها -----

٧-٢ وصف عام لمنطقة المشروع:

يرفق وصف للبيئة الطبيعية والبيولوجية والاجتماعية والثقافية بمنطقة المشروع مرفق رقم (٥)

المناخ:

يتحكم في مناخ مصر أساساً موقعها في الجزء الشمالي الشرقي من إفريقيا، على هامش الصحراء الشرقية. حيث تقع بين خطي عرض ٥٢٢ و ٥٣٢ شمالاً، أي تقع داخل الحزام شبه الاستوائي الجاف، وعلى الرغم من تحسن الظروف على الساحل الشمالي بسبب وجود البحر المتوسط، فهو "حار طوال فترات العام، وتهيمن

عليه الكتل الهوائية المدارية الجافة، ولكن خلال فترة الشتاء تقوم الكتل الهوائية ذات المنشأ البحري المداري والبحري القطبي بالتحرك داخل مصر من جهة الشمال، وكثيرا ما تتسبب في سقوط الأمطار"

يمكن تلخيص المناخ في مصر بشكل عام -بما في ذلك منطقة المشروع -على النحو التالي:

- الشتاء (من شهر نوفمبر إلى شهر مارس): يقع فوق مناطق شرق البحر المتوسط بشكل شبه دائم منطقة ذات ضغط منخفض تعرف باسم منخفض قبرص.
- الربيع (من شهر أبريل إلى شهر مايو): يوجد انخفاض تدريجي لمنخفض قبرص الذي يتزامن مع زيادة الضغط العالي الممتد فوق البحر المتوسط ومنطقة الضغط المنخفض فوق شبه الجزيرة العربية وشمال وسط الصحراء الكبرى، وينتج عن هذه المنخفضات الضعيفة انخفاض في متوسط سرعات الرياح فوق منطقة البحر المتوسط. وعندما يهب الهواء القطبي القوي في اتجاه مضاد لهذه المنخفضات، تصبح الرياح الحارة الجافة الجنوبية الغربية والجنوبية أكثر شدة (هي الرياح المعروفة باسم رياح الخماسين)، فترفع درجة حرارة الهواء، وتخفض الرطوبة النسبية، وتنقل الرمال والأتربة.
- الصيف (من شهر مايو إلى شهر أغسطس): حيث أن المنطقة لا تتأثر بشكل عام بالمنخفضات الجوية، وبالتالي فإن الأحوال الجوية مستقرة نسبيا والرياح السائدة هي الشمالية الغربية وهي حارة نسبيا.
- الخريف (من شهر سبتمبر إلى شهر نوفمبر): هو فصل في السنة ما بين الصيف والشتاء وتنخفض درجة الحرارة خلاله بشكل تدريجي.

البيئة الحيوانية

لا يوجد بالمنطقة من خلال الملاحظات الظاهرية لمنطقة المشروع والمناطق المحيطة بها حيوانات برية

البيئة النباتية

المناطق التي يوجد بها المشروع هي منطقة زراعية سكنية .

البيئة البشرية

الزراعة هي النشاط الإنساني الرئيسي لسكان محافظه سوهاج ، وهذه المناطق تنتج كمية كبيرة من الخضراوات إلي جانب الحاصلات الزراعية المصرية التقليدية (القصب، الذرة، القمح، إلخ) هذا إلي جانب تربية الماشية، كما أن السكان هناك، مثل بقية السكان في الريف المصري، يقومون بتربية الدواجن لاستهلاكهم الشخصي،

٢-٨ البنية الأساسية:

شبكة المياه	<input checked="" type="checkbox"/> متوفرة	<input type="checkbox"/> غير متوفرة
شبكة الكهرباء	<input checked="" type="checkbox"/> متوفرة	<input type="checkbox"/> غير متوفرة
شبكة صرف صحي	<input checked="" type="checkbox"/> متوفرة	<input type="checkbox"/> غير متوفرة
شبكة طرق/سكة حديد	<input checked="" type="checkbox"/> متوفرة	<input type="checkbox"/> غير متوفرة
مصادر الوقود	<input checked="" type="checkbox"/> متوفرة	<input type="checkbox"/> غير متوفرة

٢-٩ البدائل المقترحة لموقع المشروع
اذكر البدائل المقترحة للموقع وأسباب اختيار هذا الموقع (درجة الحماية من الأخطار الطبيعية والتوافق مع التنمية للمنطقة المحيطة).

لا يوجد بدائل مقترح للمشروع.

٣. وصف مراحل المشروع:

٣-١ مرحلة الإنشاء:

• تاريخ الإنشاء:

• الجدول الزمني للتنفيذ:

٣-١-١ وصف موجز للأنشطة أثناء مراحل الإنشاء:

يتم تنظيف الموقع الطرق وإخلاؤه من أي معوقات ومن ثم يتم اعمال كشط وازالة الاتربة من سطح الرصف القديم للطريق بعد ذلك يتم توريد وفرش طبقة الاساس بسمك ٢٥ سم والتسوية والدمك يتبع ذلك تنفيذ طبقة اللصق (prime coat) يأتي بعد ذلك فرش الخلطة الإسفلتية الساخنة

- مصادر المياه: عمومية استخداماتها: عمليات احلال وتجديد البردورة والبلاط معدل الاستهلاك: حسب الاستهلاك
- نوع الوقود: سولار مصدر الوقود: محطات المواد البترولية معدل الاستهلاك: حسب الاستهلاك
- العمالة المتوقعة وأماكن إقامتهم: حوالي ٤٠ عامل تابعين للمقاول.

٣-١-٢ المخلفات الناتجة عن الإنشاء وكيفية التخلص منها:

• مخلفات صلبة: توجد نوعيتها: اترية وطين

كميتها: ١٠ طن
كيفية التخلص: نقلها المقالب العمومية حسب تعليمات المهندس المشرف

• مخلفات سائلة: لا يوجد نوعيتها: لا يوجد - كميتها: لا يوجد - كيفية التخلص: لا يوجد

• انبعاثات غازية (دخان - رائحة - مواد عالقة):

سينتج عن تشغيل المعدات انبعاثات غازية تحتوي على أكاسيد النيتروجين وأكاسيد الكبريت واثني أكسيد الكربون وأول أكسيد الكربون وقد تتأثر المناطق المحيطة بالمشروع بهذه الانبعاثات

• ضوضاء

يعتمد هذا المشروع بالأساس على معدات ثقيلة ولذلك فإن تشغيلها سيؤدي إلى نسب عالية من الضوضاء ستؤثر على العاملين بالموقع وعلى أية كتل سكانية قريبة من موقع الإنشاءات

• طرق حماية العاملين (أدوات وقاية، أنظمة شفت غازات، الخ):

سيوفر المقاول مهمات الوقاية لكل العاملين وتتضمن الأدوات الوقائية كممامات وسدادات أذن

• أخرى: لا يوجد

٣-٢ مرحلة التشغيل

٣-٢-١ وصف تفصيلي لمرحلة التشغيل (ترفق أشكال أو رسومات توضيحية):

المكونات الرئيسية للمشروع:

- مصادر المياه (عمومية/جوفية/مسطحات مائية/...): لا يوجد
- معدل الاستهلاك (م^٣/يوم): لا يوجد
- نوع ومصادر الوقود: لا يوجد
- معدل الاستهلاك: لا يوجد
- الطاقة المحركة المستخدمة: لا يوجد - مصدرها: لا يوجد
- ارفق وصفاً للأنشطة والعمليات لكل مكون لكل مكون من مكونات المشروع، مدعماً برسوم توضيحية لتتابع الأنشطة وخرائط التشغيل) مع توضيح المدخلات والمخرجات لكل مكون وكمياتها: مرفق رقم (٦): لا يوجد

البدائل المأخوذة في الاعتبار للمدخلات المستخدمة أو التكنولوجيا أو التصميم أو توزيع الأنشطة، الخ
لا يوجد

العمالة المتوقعة وأماكن إقامتهم: لا يتطلب عمالة إقامة عمالة

٣-٢-٢ المخلفات ومعالجتها وكيفية التخلص منها:

- ملوثات الهواء: لا يوجد
- معدل انبعاث الملوثات الغازية: () م^٣/ساعة
توصيف عمليات المعالجة للانبعاثات الغازية والمعايير المتوقعة بعد المعالجة: لا يوجد
برجاء إرفاق التحليل المتوقع للانبعاثات الغازية مقارنة بالحدود الواردة بالقانون رقم ٤ لسنة ١٩٩٤.
- مرفق رقم (٧) لا يوجد
- المخلفات السائلة:

الصرف الصحي: لا يوجد معدل الصرف: () م^٣/يوم

كيفية التخلص: (شبكة عمومية . بيارات . أخرى....) لا يوجد

في حالة وجود وحدة لمعالجة الصرف الصحي:

برجاء إرفاق وصف لمكونات الوحدة مع بيان كيفية التخلص من الحمأة وأسلوب التخلص من الصرف بعد

المعالجة ومعايير الصرف الناتج عن وحدة المعالجة.

الصرف الصناعي: لا يوجد

معدل الصرف: () م/يوم

التحليل المتوقع للصرف الصناعي: لا يوجد

طرق التخلص من الصرف:

على شبكة البلدية مباشرة يجمع في بيارة بدون معالجة ويتم كسحه

يتم الصرف على مسطح مائي مع بيان اسم المسطح -----

أخرى -----

في حالة وجود وحدة لمعالجة الصرف الصناعي:

برجاء إرفاق وصف لمكونات الوحدة مع بيان الكيماويات المستخدمة وأسلوب التخلص من الصرف بعد المعالجة ومعايير الصرف الناتج عن وحدة المعالجة.

مرفق رقم (٨) لا يوجد

• المخلفات الصلبة والخطرة:

أنواع المخلفات الناتجة ومعدل التولد: ----- لا يوجد

طرق النقل والتداول والتخزين: ----- لا يوجد

طرق التخلص من المخلفات (متعهد - مدفن آمن - أخرى): ----- لا يوجد

• بيئة العمل

مؤشرات بيئة العمل: لا يوجد

طرق حماية العاملين (أدوات وقاية، أنظمة شفط غازات، الخ): -----

• أخرى لا يوجد

٤- القوانين والتشريعات السارية

ارفق قائمة بالقوانين البيئية المنطبقة على المشروع مع تحديد الجوانب التي تحددتها التشريعات ورقم المواد. مرفق رقم (٩)

يخضع المشروع لمجموعة من القوانين والتشريعات البيئية والفنية ومنها: -

قانون البيئة رقم ٤ لسنة ١٩٩٤ وتعديلاته،

قانون العمل رقم ١٢ لسنة ٢٠٠٣

قانون النظافة العامة ٣٨ لسنة ١٩٦٧.

٥ - تقييم التأثيرات البيئية

أرفق تحليل للتأثيرات البيئية المحتملة للمشروع في كل من مرحلتى الإنشاء والتشغيل والتي قد تشمل التأثيرات على نوعية الهواء أو التربة أو المياه السطحية والجوفية أو البيئة البيولوجية أو الحياة الاجتماعية أو البنية الأساسية والأنشطة المجاورة، ما إلى ذلك حسب طبيعة المشروع وموقعه. مع تناول التأثيرات خلال حالات الطوارئ مثل الانسكابات والتسربات. كما يرفق التأثيرات المحتملة للبيئة على المشروع (مثل الزلازل والسيول، الاستخدام الأسبق لموقع المشروع، الأنشطة المجاورة، الخ). مرفق (١٠)

منهجية التقييم: -

تقييم الأثر البيئي هو عملية منظمة تحدد فيها التأثيرات السلبية والإيجابية المتوقع للمشروع على البيئة المادية والطبيعية والاجتماعية ويتم تقييمها ووضع إجراءات للتخفيف في حالة تعذر تجنبها. تضم الأجزاء التالية المنهجيات التي تم اتخاذها أثناء المراحل المختلفة لتقييم الأثر البيئي.

تشمل المنهجية أسلوب شبه كمي يعتمد على النقاط حيث المجموع الكلى للنقاط يشير الى درجة أهمية الأثر ويأخذ في الاعتبار العوامل الأربعة التالية: -

- أ- احتمالية الحدوث
- ب- المقياس المكاني
- ج- المقياس الزمني
- د- شدة التأثير (التي تأخذ في الاعتبار مدى حساسية المستقبل)
- هـ- التقييم المتكامل لأثر

أ) احتمالية الحدوث

يوضح الجدول التالي ثلاث مستويات تستخدم في قياس احتمالية حدوث الأثر.

النقاط	المعيار
١	احتمالية حدوث الأثر مرتفعة أو شديدة الارتفاع وتتراوح نسبة الحدث بين ٧٥ الى ١٠٠%
٠.٥	احتمالية حدوث الأثر متوسطة وتتراوح نسبة الحدث بين ٢٥ الى ٧٥%
٠.٢٥	احتمالية الحدوث منخفضة أقل من ٢٥%

ب) المقياس المكاني

يوضح الجدول التالي النقاط والمعايير المختلفة التي تم وضعها لقياس الأثر

النقاط	المعيار
١	منطقة التأثير تمتد لمسافة ١ كم في حدود موقع المشروع
٢	مساحة تأثير محدودة - منطقة التأثير تمتد لمسافة ١٠ كم
٣	منطقة التأثير تمتد لمسافة ١٠٠ كم - مساحة التأثير تمتد الى المنطقة المحيطة
٤	منطقة التأثير تتعدى ١٠٠ كم - مساجه التأثير إقليمية.

ج) المقياس الزمني

النقاط	المعيار
١ (قصيرة المدى)	مدة استمرار الأثر تصل الى ٣ شهور
٢ (متوسطة المدى)	مدة استمرار الأثر تتراوح بين ٣ شهور الى سنة
٣ (طويلة المدى)	مدة استمرار الأثر تتراوح بين سنة الى ٣ سنوات
٤ (مستمرة)	مدة استمرار الأثر تزيد على ثلاث سنوات.

د) شدة التأثير

النقاط	المعيار
١ (لا تذكر)	التغيرات البيئية في نطاق الحدود المسموح بها للتغيرات الطبيعية
٢ (منخفضة)	التغيرات البيئية تتعدى الحدود المسموح بها للتغيرات الطبيعية البيئية الطبيعية قادرة على استعادة حالتها بالكامل.
٣ (متوسطة)	التغيرات البيئية تتعدى الحدود المسموح بها للتغيرات الطبيعية وينتج عنها الاضرار بالمكونات البيئية المنفصلة. تظل البيئة الطبيعية قادرة على استعادة حالتها بالكامل.
٤ (عالية)	ينتج عن التغيرات البيئية اضطراب في المكونات والنظم البيئية. بعض المكونات البيئية تفقد قدرتها على استعادة حالتها

هـ) التقييم المتكامل للأثر
التقييم العام أو مجموع النقاط الكلي للأثر موضوع الدراسة يحسب كنتيجة لعملية ضرب: المقياس المكاني، والمقياس الزمني، ومقياس قوة الأثر، وسيحدد إجمالي النقاط درجة شدة الأثر.
ويوضح الجدول التالي الحد الأقصى والحد الأدنى لأهمية الأثر مع افتراض احتمال حدوث ١٠٠%.

أهمية الأثر	نطاق النقاط	إجمالي النقاط	احتمالية الحدوث	مقياس الأثر		
				المقياس المكاني	المقياس الزمني	قوة الأثر
		١	١	[1] لا تذكر	[1] قصيرة المدى	[1] الموقع
		٨	١	[2] منخفضة	[2] متوسط المدى	[2] محدود
أهمية متوسطة	٢٧-٩	٢٧	١	[3] متوسطة	[3] طويل المدى	[3] المنطقة
		٦٤	١	[4] عالية	[4] مستمرة	[4] الإقليم

التأثيرات الإيجابية للمشروع: -

خلال مرحلة الإنشاءات

أ- توفير فرص عمل مباشرة وغير مباشرة للعمالة.

ب- زيادة النشاط الاقتصادي في المشروع من خلال سلسلة التوريدات التالية: -

توفير خدمات النقل والشحن

توفير المواد الغذائية وخدمات الاعاشة

توفير المواد المحجرية.

وبالرغم من توافر فرص التوظيف والتوريد إلا أنه توضع مجموعة من المعايير التي تحقق نوع من العدالة في التوظيف والتوريد ولا بد من الإشارة الى أنه ينبغي تجنب التالي: -

عمالة الأطفال، العمالة الجبرية والسخرية، التفرقة العنصرية تبعاً للنوع الخ.

خلال مرحلة التشغيل

خفض انبعاثات الاتربة نتيجة لوجود طبقة الاسفلت وخاصة داخل المناطق السكنية.

خفض الضوضاء الناتجة من حركة السيارات على الطرق الغير ممهدة.

سهولة الوصول الى الطريق الصحراوي الغربي.

التأثيرات البيئية على المشروع: -

توضح الأجزاء التالية تأثير أخطار الكوارث الطبيعية على المشروع.

أ- الزلازل: -

يعتبر النشاط الزلزالي في الوادي ضعيف ومنطقة المشروع بعيدة عن حزام الزلازل

ب- السيول

منطقة المشروع بعيد عن مناطق السيول الخطرة وقد تتعرض المنطقة الى بعض الامطار الخفيفة غير ذاتية التأثير على المنشآت.

التأثيرات السلبية للمشروع :-
التأثيرات البيئية والاجتماعية أثناء مرحلة الإنشاء

أهمية الأثر	إجمالي النقاط	احتمالية الحدوث	مقياس الأثر			وصف التأثيرات المحتملة	الأثر المحتمل	المستقبل
			شدة الأثر	الزمني	المكاني			
أهمية	٢	١	٢	١	١	من المتوقع أن تتولد انبعاثات الاتربة بسبب حركة المعدات ونظافة السطح العلوي للأسفلت القديم كما من المتوقع انبعاث روائح نفاذة نتيجة لاستخدام البيتومين والسولار بالإضافة الى انبعاثات اكاسيد الكربون والنيتروجين من المعدات	تولد انبعاثات الاتربة تولد انبعاثات غازية	جودة الهواء
	٣	١	٣	١	١	من المحتمل وصول بعض المخلفات أو مواد الاسفلت الى المجر المائي الذي يمر جزء من الطريق عليه	وصول بعض المخلفات للترع	البيئة المائية
	٣	١	٣	١	١	هناك مجموعة من الأنشطة التي قد تنتج عنها ارتفاع معدلات الضوضاء	زيادة معدلات الضوضاء	العمالة والمجتمع المحيط
	١	١	١	١	١	قد يتطلب إعادة الرصف إزالة أو تقليم بعض الأشجار المنزرعة على جوانب الطريق	التأثير على البيئة النباتية والحيوانية	البيئة النباتية والحيوانية
منخفض الأهمية	٤	١	٢	٢	١	قد تتلوث التربة نتيجة حدوث انسكابات أو تسرب للزيوت ودهانات الاسفلت الى التربة وكذلك عدم التخلص السليم من المخلفات بأنواعها	تلوث التربة والمياه الجوفية	جودة التربة والمياه الجوفية
متوسط الأهمية	١٢	١	٤	٣	١	حددت إدارة السلامة والصحة المهنية (OSHA) مخاطر تتعلق بأعمال الإنشاء وفيما يلي المخاطر التي تنطبق على مشاريع الطرق: - معدات الإنشاء الثقيلة - تضم الأسباب الرئيسية لمثل هذه الحوادث إصابة العمال بالدهس عند رجوع هذه المعدات الى الخلف أو عند تغيير اتجاهها أو عندما لا تعمل الفرامل كما يجب .	التأثير على السلامة والصحة المهنية	عمال الموقع
متوسط الأهمية	١٢	١	٣	٢	٢	ستكون هناك زيادة في عدد الشاحنات والمعدات الثقيلة اللازمة لنقل مواد الإنشاء والمعدات الى موقع المشروع خلال مرحلة الإنشاء وسيؤدي الى زيادة في الحركة المرورية على الطريق	زيادة الحركة المرورية	المجتمع المحلي
منخفض الأهمية	١	١	١	١	١	قد تتسبب عمليات التجديد في كسور في مواشير مياه الشرب وغيرها من مرافقة البنية التحتية	البنية التحتية	

التأثيرات البيئية والاجتماعية أثناء مرحلة التشغيل: -
من التأثيرات المحتمل ظهورها أثناء مرحلة التشغيل زيادة معدلات الضوضاء نتيجة لمرور عدد أكبر من المركبات على الطريق ستزداد شدة هذا الأثر مع انتشار التجمعات السكانية في المناطق المحيطة بالطريق.

٦- خطة الإدارة البيئية لتخفيف التأثيرات البيئية:

٤-١ ملخص التأثيرات البيئية:

مرحلة الإنشاء

- تولد انبعاثات الاتربة.
- تولد انبعاثات غازية.
- زيادة معدلات الضوضاء.

مرحلة التشغيل

- زيادة معدلات الضوضاء نتيجة لمرور عدد أكبر من المركبات على الطريق ستزداد شدة هذا الأثر مع انتشار التجمعات السكانية في المناطق المحيطة بالطريق.

٤-٢ وصف إجراءات التخفيف لكل تأثير:

مرحلة الإنشاء

التأثير المحتمل	الأنشطة المتسببة في التأثير	إجراءات التخفيف المقترحة
التأثيرات على جودة الهواء	<ul style="list-style-type: none"> • أعمال كشط الاتربة والطين • حركة الشاحنات وأعمال التسوية 	<ul style="list-style-type: none"> • نقل مخلفات الكشط والتنظيف بواسطة سيارات مرخصة ومزودة بغطاء لمنع تطاير المخلفات • رش التربة الزلطية باستمرار والترطيب بالمياه لمنع الانبعاثات الترابية • التخلص من المخلفات في المواقع المرخصة من مجلس المدينة. • استخدام معدات حديثة تعمل بالديزل أو على الأقل يكون لها صيانة بحيث تكون الانبعاثات الصادرة عنها ضمن الحدود القانونية المسموح بها. • التأكيد من أن المعدات والمركبات لن يتم تشغيلها بدون داع للحد من الانبعاثات الغازية والعوادم الناتجة عن محركات الديزل
تأثيرات خاصة بالضوضاء	<ul style="list-style-type: none"> • حركة المعدات وأعمال التسوية 	<ul style="list-style-type: none"> • يجب إتاحة سدادات الأذن / أجهزة واقية للسمع لجميع العاملين في مناطق الضوضاء الحرجة. • وضع تعليمات واضحة بصريا في المناطق التي تكون مستويات الضوضاء كبيرة. • الاستخدام الفعال للمعدات الثقيلة أو المزعجة ومنع أو ترشيد استخدامها في المناطق الحساسة • إيقاف أي معدات في حالة عدم استخدامها • الصيانة الدورية لجميع المعدات والمركبات.
مخاطر سوء التعامل و/أو التخلص من المخلفات الصلبة الغير خطرة	<ul style="list-style-type: none"> • أعمال كشط الاتربة والطين وأعمال التسوية 	<ul style="list-style-type: none"> • تحديد أقرب مقلب للتخلص من المواد غير المعاد تدويرها والتي ينبغي أن توافق الوحدة المحلية عليه والتخلص السليم والأمن بيئياً • تسجيل كميات المخلفات والاحتفاظ بالإيصالات الخاصة بالتخلص من المخلفات

مرحلة التشغيل: -

التأكيد على إدارة المرور لتحديد أهم الإرشادات المرورية اللازم لوضعها على الطريق وذلك لتنبيه أصحاب المركبات لتوخي الحذر وعدم استخدام منبهات الصوت إلا في الضرورة وذلك للحد من ارتفاع الضوضاء وخاصة في المناطق السكنية

٤-٣ وصف برنامج الرصد البيئي:

التأثير المحتمل	مسئولية التنفيذ	إجراءات التخفيف المقترحة	وسائل الإشراف	مسئولية الإشراف
التأثيرات على جودة الهواء	المقاول	<ul style="list-style-type: none"> • على المقاول الحفاظ على تشغيل المعدات وصيانتها بشكل صحيح • التقليل من الغبار الناتج من نظافة الأسفلت القديم • تقليل الغبار الناتج عن حركة السيارات عن طريق رش المياه • حظر حرق المخلفات بالموقع 	<ul style="list-style-type: none"> • الإشراف الميداني • تسجيل ردود أفعال وشكاوى قاطني المناطق المجاورة. 	<ul style="list-style-type: none"> • مديرية الطرق • مكاتب البيئة • بالوحدات المحلية • وحدة التنفيذ المحلية
التأثيرات الخاصة بالضوضاء	المقاول	<ul style="list-style-type: none"> • إنفاذ حدود سرعة السيارات • التأكد من أن معدات محركات الديزل مزودة بكاتم للصوت • وقف تشغيل أي معدة بمجرد الانتهاء من استخدامها. 	<ul style="list-style-type: none"> • الإشراف الميداني 	<ul style="list-style-type: none"> • مديرية الطرق • مكاتب البيئة • بالوحدات المحلية • وحدة التنفيذ المحلية
مخاطر سوء التعامل و/أو التخلص من المخلفات الصلبة الغير خطرة	المقاول	<ul style="list-style-type: none"> • تسجيل كميات المخلفات والاحتفاظ بالإيصالات الخاصة بالتخلص من المخلفات 	<ul style="list-style-type: none"> • الإشراف الميداني • مراجعة تقارير تسجيل كميات المخلفات • الشكاوى ذات الصلة / سجلات الحوادث 	<ul style="list-style-type: none"> • مديرية الطرق • مكاتب البيئة • بالوحدات المحلية • وحدة التنفيذ المحلية
المخاطر المتعلقة بعمالة الأطفال	المقاول	<ul style="list-style-type: none"> • حظر جميع أنشطة عمالة الأطفال • إلزام المقاول بالاحتفاظ بنسخة من بطاقات العاملين لرصد العمالة أقل من ١٨ عام 	<ul style="list-style-type: none"> • الإشراف الميداني • ومراجعة سجل العمال 	<ul style="list-style-type: none"> • مديرية الطرق • مكاتب البيئة • بالوحدات المحلية • وحدة التنفيذ المحلية
صحة المجتمع وسلامته	المقاول	<ul style="list-style-type: none"> • توفير لافئات كافية توضح أماكن السير الآمن ومناطق العمل. • ضمان اطلاع المجتمع على التزامات المقاول بكامل خطة الإدارة البيئية والسلامة والصحة المهنية • نشر معلومات كافية عن آلية التظلمات 	<ul style="list-style-type: none"> • الإشراف الميداني • وخطة إجراءات الصحة والسلامة المهنية 	<ul style="list-style-type: none"> • مديرية الطرق • مكاتب البيئة • بالوحدات المحلية • وحدة التنفيذ المحلية

٤-٤ وصف المتطلبات المؤسسية (تحديد المسؤوليات والمتطلبات والترتيبات اللازمة لتطبيق إجراءات التخفيف

والرصد):

تتولى مديرية الطرق والنقل ومديري مكاتب البيئة بالوحدات المحلية الإشراف على تطبيق إجراءات التخفيف المقترحة

الآلية المقترحة للتعامل مع الشكاوى :-

تعد الشكاوى من أهم المشكلات التي تواجه المشروعات التنموية وبالتالي يجب التعامل مع هذا الموضوع بحرص شديد بهدف تسوية المنازعات التي قد تنشأ في المجتمعات التي ينفذ بها المشروعات وبالتالي تم وضع آلية الشكاوى والتظلمات وإدارتها مؤسسيا كالتالي:

قيام مديرية الطرق والنقل بوضع توضيحات ضمن مستندات الطرح لكيفية قيام مقاول التنفيذ بتوضيح آلية ووسائل استقبال الشكاوى

وضع لوحة توضح بيانات المشروع ووسائل تقديم الشكاوى

عمل صندوق لتلقى شكاوى المواطنين بموقع المشروع يكون مسئول عن متابعته مسئول إدارة التظلمات بالوحدة المحلية ومديرية الطرق والنقل .

توثيق كافة الشكاوى التي تقدم وسرعة الرد عليها في التوقيات المناسبة

٦ - المرفقات

برجاء استيفاء الجدول التالي والذي يوضح قائمة المرفقات، مع إرفاق المستندات المطلوبة وتعليل سبب عدم الإرفاق.

(يمكن إضافة مرفقات أخرى حسب الحاجة)

م	بيان بالمرفق	هل تم إرفاقه (نعم/لا)	تعليل عدم الإرفاق
١	موافقة جهاز شئون البيئة على تقييم التأثير البيئي للمشروع الأصلي (في حالة التوسعات).	لا	المشروع جديد
٢	صورة من الترخيص للمشروع (في حالة وجود توسعات).	لا	المشروع جديد
٣	موافقة جهاز شئون البيئة على تقييم التأثير البيئي للتنمية (في حالة وقوع المشروع في تنمية أوسع).	لا	المشروع لا يقع في تنمية أوسع
٤	وصف عام لموقع المشروع مع خريطة بمقياس رسم مناسب.	نعم	داخل الدراسة
٥	وصف عام لمنطقة المشروع.	نعم	داخل الدراسة
٦	وصف لأنشطة المشروع ومرفق بها الرسوم التوضيحية.	لا	غير منطبق
٧	التحليل المتوقعة للإنبعاثات الغازية.	لا	غير منطبق
٨	مواصفات وحدة معالجة الصرف الصحي و/أو الصناعي.	لا	غير منطبق
٩	قائمة القوانين والتشريعات البيئية.	نعم	داخل الدراسة
١٠	تقييم التأثيرات البيئية.	نعم	داخل الدراسة

إقرار مقدم النموذج

أقر أنا الموقع أدناه بأن البيانات المدونة عاليه صحيحة وحقيقية، وأنه في حالة أي تعديلات في المعلومات الواردة سيتم فوراً إخطار جهاز شئون البيئة عن طريق الجهة المانحة للترخيص في حينه.

اسم مالك المشروع: الوحدة المحلية لركن وسيدى هرجا

اسم الشخص المسئول: الوحدة المحلية لركن وسيدى هرجا

التليفون/فاكس والعنوان: ٩٢ ٤٦٧ ٤٨٢٢

التاريخ:


بيانات تملأ بمعرفة الجهة الإدارية المختصة أو المانحة للترخيص

اعتماد الجهة الإدارية:

الاسم: / P / عاطف احمد محمد

الوظيفة: رئيس مركز وسيدى هرجا

التوقيع:




خاتم شعار الجمهورية

وحدة شئون البيئة
/ P / عاطف احمد محمد


الوحدة المحلية لمركز ومدينة جرجا

ادارة الطرق - ادارة البيئة

رسم هندسي توضيحي لإعادة رصف شارع الحرية قلمي بطول ٢ كم



شارع الحرية قلمي ←



رئيس مركز ومدينة جرجا

م. عاصم كركس

ادارة شئون البيئة

م. فاطمة محمد

ادارة الطرق

م. محمد محمد

تقرير معاينة

أتم في يوم / السبت الموافق ٢٠٢٠ / ٩ / ٣
قامت لجنة من ادارة شئون البيئة بمركز معاينة طلب الترخيص المقدم من
المواطن / ارميه لحيه لركن ريسرهم ٤. بالعنوان / شارع اكرمه قبله
بشان نشاط / رصد شارع اكرمه قبله / (قائم ويعمل / جديد / تجديد / تعديل)

الحد القبلي / ايدام شارع اكرمه قبله ومن شارع
الحد الشرقي / قبله كالمية

نوع التعديل ان وجد /
وبمعاينة الموقع على الطبيعة تلاحظ لنا الاتي /
١ / الحدود : الحد البحري / بداية سد اريم اسيل عمر
الحد الغربي / كالمه كالمه

٢ / وصف عام لمنطقة المشروع /
داخل الكتلة السكنية او خارجها والبعد عنها بالمتر والاتجاه / داخل الكتلة السكنية

البعد عن المجارى المائية / يبعد عن مجارى مياه
هل يوجد زراعات / لا يوجد زراعات
هل يعلو سكن او مباني / لا يعلو سكن
تاريخ انشاء المشروع / بعد الحصول على الموافقات
٣ / وصف المشروع

هل هو قائم بالفعل ام لا / لا
مكوناته / عبارة عن رصد شارع اكرمه قبله

الخامات المستخدمة / رتبة الركام
الطاقة الانتاجية /

الوقود المستخدم / بوليم

مجموع القوة ان وجدت ماكينات /
نوع المخلفات الناتجة عن المشروع (سائلة / صلبة / غازية) وان كانت غازات وابخرة هل يوجد

مدخنة او فلاتر وشفطات ام لا /

الوحدة المعالجة وطرق التخلص من مخلفات المشروع /

كيفية التخلص من الضوضاء ان وجدت / في حدود المشروع

مرسل برجاء العلم واتخاذ اللازم /

رئيس مركز ومدينة جرجا



راى مسئول البيئة
مرسل اى حوزة شئون البيئة ليدار اراى
مسئول البيئة

وهذه شئون البيئة
الشيخ
الشيخ
الشيخ

٤ / عالجف الكندس

تملأ بيانات هذا النموذج بمعرفة مقدم النموذج على أن تكون بدقة وبخط واضح ويتحمل مقدم النموذج صحة البيانات على أن تقوم الجهة الإدارية باعتماده وإرسال نسخة من النموذج إلى الجهاز للمراجعة وإبداء الرأي ويمكن الاستعانة بأية تقارير معاينة أو مرفقات أخرى إضافية

نموذج تقييم التأثير البيئي للتصنيف (أ)
Environmental Impact Assessment - Form (A)

١ - معلومات عامة

- ١-١ اسم المشروع: مرحف شارع أبو الليث (بدا من مدينة الجديده وشارع الجديده بطول ٣ كم)
- ٢-١ نوع المشروع: (بنية أساسية . صناعي . زراعي - طاقة - مشروعات صحية - سياحي - أخرى...)
- ٣-١ عنوان المشروع: مدينة برجها - شارع أبو الليث د. الجديده
- ٤-١ اسم مالك المشروع (شخص . شركة . أخرى...): الوحدة المحلية لمركز مدينة الجديده
- ٥-١ اسم الشخص المسئول: الوحدة المحلية لمركز مدينة الجديده
- رقم التليفون: ٠٩٢٤٦٧٤٨٤٤ رقم الفاكس:
- بريد إلكتروني:
- القائم بإعداد النموذج: كبيرى / إليهم المرعب
- رقم التليفون: ٠١٢٢٥٥٤٢٠٧٥ رقم الفاكس:
- بريد إلكتروني: IB - Ferrag@yahoo.com
- ٦-١ الجهة المانحة للترخيص:
- ٧-١ طبيعة المشروع: جديد توسعات، نوعها -----

• إذا كانت طبيعة المشروع توسعات:

هل تم تقديم نموذج/دراسة تقييم التأثير البيئي للمشروع الأساسي؟ نعم لا

تاريخ الحصول على الموافقة السابقة من الجهاز مع إرفاق الموافقة:

مرفق رقم (١) -----

تاريخ الحصول على أول ترخيص للمشروع مع إرفاقه:

مرفق رقم (٢)

٨-١ هل يقع المشروع فى تنمية أوسع (منطقة صناعية، مركز سياحي، أخرى). نعم لا

في حالة الإجابة بنعم، اذكر اسم هذه التنمية: ----- لا يوجد
هل تم إعداد دراسة تقييم التأثير البيئي لهذه التنمية؟ نعم لا (لا يوجد)
تاريخ الحصول على الموافقة السابقة من الجهاز مع إرفاق الموافقة: ----- لا يوجد
مرفق رقم (٣) ----- لا يوجد

٢. بيانات المشروع:

١-٢ المساحة الكلية للمشروع (متر^٢):
المساحة الكلية للمباني المشروع (متر^٢): لا يوجد مباني بالمشروع
٢-٢ المنتج الأساسي: تجديد رصف واحلال وتجديد الطرق نظرا لتهاك الطبقة السطحية
٣-٢ المنتج الثانوي: ----- لا يوجد
٤-٢ مكان وموقع المشروع:
يرفق وصف عام لموقع المشروع من جميع الجهات، موضحاً حدود الموقع بالنسبة للأنشطة والتنمية المجاورة، استخدامات الأراضي، الطرق، المناطق الأثرية والمحميات الطبيعية إن وجدت. (برجاء إرفاق خريطة مفصلة ومعتمدة من الجهة الإدارية المختصة بمقياس رسم مناسب وواضح وموضحاً عليها اتجاه الرياح السائدة). مرفق رقم (٤) المشروع عبارة عن:

ولا يوجد بالمنطقة محميات طبيعية.

ومرفق طيه رسم كروكي يوضح الموقع العام للطريق والأنشطة المحيطة
٥-٢ المسافة بين الموقع وأقرب كتلة سكنية: الطرق تمر بمناطق زراعية وسكانية
٦-٢ طبيعة المنطقة التي يقع بها المشروع (يمكن أن يكون أكثر من اختيار):

مبنى مستقل يعلوه سكن مدينة

قرية داخل الكتلة السكنية خارج الكتلة السكنية

منطقة زراعية منطقة صحراوية منطقة صناعية

منطقة حرفية منطقة ساحلية محمية طبيعية

منطقة أثرية أخرى، اذكرها -----

٧-٢ وصف عام لمنطقة المشروع:

يرفق وصف للبيئة الطبيعية والبيولوجية والاجتماعية والثقافية بمنطقة المشروع مرفق رقم (٥)

المناخ:

يتحكم في مناخ مصر أساساً موقعها في الجزء الشمالي الشرقي من إفريقيا، على هامش الصحراء الشرقية. حيث تقع بين خطي عرض ٢٢° و ٣٢° شمالاً، أي تقع داخل الحزام شبه الاستوائي الجاف، وعلى الرغم من تحسن الظروف على الساحل الشمالي بسبب وجود البحر المتوسط، فهو "حار طوال فترات العام، وتهيمن

عليه الكتل الهوائية المدارية الجافة، ولكن خلال فترة الشتاء تقوم الكتل الهوائية ذات المنشأ البحري المداري والبحري القطبي بالتحرك داخل مصر من جهة الشمال، وكثيرا ما تتسبب في سقوط الأمطار"

يمكن تلخيص المناخ في مصر بشكل عام -بما في ذلك منطقة المشروع -على النحو التالي:

- الشتاء (من شهر نوفمبر إلى شهر مارس): يقع فوق مناطق شرق البحر المتوسط بشكل شبه دائم منطقة ذات ضغط منخفض تعرف باسم منخفض قبرص.
- الربيع (من شهر أبريل إلى شهر مايو): يوجد انخفاض تدريجي لمنخفض قبرص الذي يتزامن مع زيادة الضغط العالي الممتد فوق البحر المتوسط ومنطقة الضغط المنخفض فوق شبه الجزيرة العربية وشمال وسط الصحراء الكبرى، وينتج عن هذه المنخفضات الضعيفة انخفاض في متوسط سرعات الرياح فوق منطقة البحر المتوسط. وعندما يهب الهواء القطبي القوي في اتجاه مضاد لهذه المنخفضات، تصبح الرياح الحارة الجافة الجنوبية الغربية والجنوبية أكثر شدة (هي الرياح المعروفة باسم رياح الخماسين)، فتتفرع درجة حرارة الهواء، وتخفض الرطوبة النسبية، وتنقل الرمال والأتربة.
- الصيف (من شهر مايو إلى شهر أغسطس): حيث أن المنطقة لا تتأثر بشكل عام بالمنخفضات الجوية، وبالتالي فإن الأحوال الجوية مستقرة نسبيا والرياح السائدة هي الشمالية الغربية وهي حارة نسبيا.
- الخريف (من شهر سبتمبر إلى شهر نوفمبر): هو فصل ما بين الصيف والشتاء وتنخفض درجة الحرارة خلاله بشكل تدريجي.

البيئة الحيوانية

لا يوجد بالمنطقة من خلال الملاحظات الظاهرية لمنطقة المشروع والمناطق المحيطة بها حيوانات برية

البيئة النباتية

المناطق التي يوجد بها المشروع هي منطقة زراعية سكنية .

البيئة البشرية

الزراعة هي النشاط الإنساني الرئيسي لسكان محافظه سوهاج ، وهذه المناطق تنتج كمية كبيرة من الخضراوات إلي جانب الحاصلات الزراعية المصرية التقليدية (القصب، الذرة، القمح، إلخ) هذا إلي جانب تربية الماشية، كما أن السكان هناك، مثل بقية السكان في الريف المصري، يقومون بتربية الدواجن لاستهلاكهم الشخصي،

٢-٨ البنية الأساسية:

<input type="checkbox"/> غير متوفرة	<input checked="" type="checkbox"/> متوفرة	شبكة المياه
<input type="checkbox"/> غير متوفرة	<input checked="" type="checkbox"/> متوفرة	شبكة الكهرباء
<input type="checkbox"/> غير متوفرة	<input checked="" type="checkbox"/> متوفرة	شبكة صرف صحي
<input type="checkbox"/> غير متوفرة	<input checked="" type="checkbox"/> متوفرة	شبكة طرق/سكة حديد
<input type="checkbox"/> غير متوفرة	<input checked="" type="checkbox"/> متوفرة	مصادر الوقود

أذكر البدائل المقترحة للموقع وأسباب اختيار هذا الموقع (درجة الحماية من الأخطار الطبيعية والتوافق مع التنمية للمنطقة المحيطة).

لا يوجد بدائل مقترح للمشروع.

٣. وصف مراحل المشروع:

١-٣ مرحلة الإنشاء:

• تاريخ الإنشاء:

• الجدول الزمني للتنفيذ:

٣-١-١ وصف موجز للأنشطة أثناء مراحل الإنشاء:

يتم تنظيف الموقع الطرق وإخلاؤه من أي معوقات ومن ثم يتم أعمال كشط وإزالة التربة من سطح الرصف القديم للطريق بعد ذلك يتم توريد وفرش طبقة الأساس بسمك ٢٥ سم والتسوية والدمك يتبع ذلك تنفيذ طبقة اللصق (prime coat) يأتي بعد ذلك فرش الخلطة الإسفلتية الساخنة

• مصادر المياه: عمومية استخداماتها: عمليات احلال وتجديد البردورة والبلاط معدل الاستهلاك: حسب الاستهلاك

• نوع الوقود: سولار مصدر الوقود: محطات المواد البترولية معدل الاستهلاك: حسب الاستهلاك

• العمالة المتوقعة وأماكن إقامتهم: حوالي ٤٠ عامل تابعين للمقاول.

٣-١-٢ المخلفات الناتجة عن الإنشاء وكيفية التخلص منها:

• مخلفات صلبة: توجد نوعيتها: أتربة وطين

كميتها: ١٠ طن كيفية التخلص: نقلها المقالب العمومية حسب تعليمات المهندس المشرف

• مخلفات سائلة: لا يوجد نوعيتها: لا يوجد - كميتها: لا يوجد - كيفية التخلص: لا يوجد

• انبعاثات غازية (دخان - رائحة - مواد عالقة):

سينتج عن تشغيل المعدات انبعاثات غازية تحتوي على أكاسيد النيتروجين وأكاسيد الكبريت واثنى أكسيد الكربون وأول أكسيد الكربون وقد تتأثر المناطق المحيطة بالمشروع بهذه الانبعاثات

• ضوضاء

يعتمد هذا المشروع بالأساس على معدات ثقيلة ولذلك فإن تشغيلها سيؤدي إلى نسب عالية من الضوضاء ستؤثر على العاملين بالموقع وعلى أية كتل سكنية قريبة من موقع الإنشاءات

• طرق حماية العاملين (أدوات وقاية، أنظمة شفط غازات، الخ):

سيوفر المقاول مهمات الوقاية لكل العاملين وتتضمن الأدوات الوقائية كممامات وسدادات أذن

• أخرى: لا يوجد

٢-٣ مرحلة التشغيل

١-٢-٣ وصف تفصيلي لمرحلة التشغيل (ترفق أشكال أو رسومات توضيحية):

المكونات الرئيسية للمشروع:

- مصادر المياه (عمومية/جوفية/مسطحات مائية/...): لا يوجد
- معدل الاستهلاك (م^٣/يوم): لا يوجد
- نوع ومصادر الوقود: لا يوجد
- معدل الاستهلاك: لا يوجد
- الطاقة المحركة المستخدمة: لا يوجد - مصدرها: لا يوجد
- ارفق وصفاً للأنشطة والعمليات لكل مكون لكل مكون من مكونات المشروع، مدعماً برسوم توضيحية لتتابع الأنشطة وخرائط التشغيل) مع توضيح المدخلات والمخرجات لكل مكون وكمياتها:
مرفق رقم (٦): لا يوجد

البدائل المأخوذة في الاعتبار للمدخلات المستخدمة أو التكنولوجيا أو التصميم أو توزيع الأنشطة، الخ

لا يوجد

العمالة المتوقعة وأماكن إقامتهم: لا يتطلب عمالة إقامة عمالة

٢-٢-٣ المخلفات ومعالجتها وكيفية التخلص منها:

- ملوثات الهواء: لا يوجد
- معدل انبعاث الملوثات الغازية: () م^٣/ساعة
توصيف عمليات المعالجة للانبعاثات الغازية والمعايير المتوقعة بعد المعالجة: لا يوجد
برجاء إرفاق التحليل المتوقع للانبعاثات الغازية مقارنة بالحدود الواردة بالقانون رقم ٤ لسنة ١٩٩٤.
مرفق رقم (٧) لا يوجد
- المخلفات السائلة:

الصرف الصحي: لا يوجد معدل الصرف: () م^٣/يوم

كيفية التخلص: (شبكة عمومية . بيارات . أخرى....) لا يوجد

في حالة وجود وحدة لمعالجة الصرف الصحي:

برجاء إرفاق وصف لمكونات الوحدة مع بيان كيفية التخلص من الحمأة وأسلوب التخلص من الصرف بعد

المعالجة ومعايير الصرف الناتج عن وحدة المعالجة.

الصرف الصناعي: لا يوجد

معدل الصرف: () م/٣ يوم

التحليل المتوقع للصرف الصناعي: لا يوجد

طرق التخلص من الصرف:

على شبكة البلدية مباشرة يجمع في بيارة بدون معالجة ويتم كسحه

يتم الصرف على مسطح مائي مع بيان اسم المسطح -----

أخرى -----

في حالة وجود وحدة لمعالجة الصرف الصناعي:

برجاء إرفاق وصف لمكونات الوحدة مع بيان الكيماويات المستخدمة وأسلوب التخلص من الصرف بعد المعالجة ومعايير الصرف الناتج عن وحدة المعالجة.

مرفق رقم (٨) لا يوجد

• المخلفات الصلبة والخطرة:

أنواع المخلفات الناتجة ومعدل التولد: ----- لا يوجد

طرق النقل والتداول والتخزين: ----- لا يوجد

طرق التخلص من المخلفات (متعهد - مدفن آمن - أخرى): ----- لا يوجد

• بيئة العمل

مؤشرات بيئة العمل: لا يوجد

طرق حماية العاملين (أدوات وقاية، أنظمة شفط غازات، الخ): -----

• أخرى لا يوجد

٤- القوانين والتشريعات السارية

ارفق قائمة بالقوانين البيئية المنطبقة على المشروع مع تحديد الجوانب التي تحددها التشريعات ورقم المواد. مرفق رقم (٩)

يخضع المشروع لمجموعة من القوانين والتشريعات البيئية والفنية ومنها: -

قانون البيئة رقم ٤ لسنة ١٩٩٤ وتعديلاته،

قانون العمل رقم ١٢ لسنة ٢٠٠٣

قانون النظافة العامة ٣٨ لسنة ١٩٦٧.

٥ - تقييم التأثيرات البيئية

أرفق تحليل للتأثيرات البيئية المحتملة للمشروع في كل من مرحلتى الإنشاء والتشغيل والتي قد تشمل التأثيرات على نوعية الهواء أو التربة أو المياه السطحية والجوفية أو البيئة البيولوجية أو الحياة الاجتماعية أو البنية الأساسية والأنشطة المجاورة، ما إلى ذلك حسب طبيعة المشروع وموقعه. مع تناول التأثيرات خلال حالات الطوارئ مثل الانسكابات والتسربات. كما يرفق التأثيرات المحتملة للبيئة على المشروع (مثل الزلازل والسيول، الاستخدام الأسبق لموقع المشروع، الأنشطة المجاورة، الخ). مرفق (١٠)

منهجية التقييم: -

تقييم الأثر البيئي هو عملية منظمة تحدد فيها التأثيرات السلبية والإيجابية المتوقع للمشروع على البيئة المادية والطبيعية والاجتماعية ويتم تقييمها ووضع إجراءات للتخفيف في حالة تعذر تجنبها. تضم الأجزاء التالية المنهجيات التي تم اتخاذها أثناء المراحل المختلفة لتقييم الأثر البيئي. تشمل المنهجية أسلوب شبه كمي يعتمد على النقاط حيث المجموع الكلى للنقاط يشير الى درجة أهمية الأثر ويأخذ في الاعتبار العوامل الأربعة التالية: -

أ- احتمالية الحدوث

ب- المقياس المكاني

ج- المقياس الزمني

د- شدة التأثير (التي تأخذ في الاعتبار مدى حساسية المستقبل)

هـ- التقييم المتكامل للأثر

أ) احتمالية الحدوث

يوضح الجدول التالي ثلاث مستويات تستخدم في قياس احتمالية حدوث الأثر.

النقاط	المعيار
١	احتمالية حدوث الأثر مرتفعة أو شديدة الارتفاع وتتراوح نسبة الحدث بين ٧٥ الى ١٠٠%
٠.٥	احتمالية حدوث الأثر متوسطة وتتراوح نسبة الحدث بين ٢٥ الى ٧٥%
٠.٢٥	احتمالية الحدوث منخفضة أقل من ٢٥%

ب) المقياس المكاني

يوضح الجدول التالي النقاط والمعايير المختلفة التي تم وضعها لقياس الأثر

النقاط	المعيار
١	منطقة التأثير تمتد لمسافة ١ كم في حدود موقع المشروع
٢	مساحة تأثير محدودة - منطقة التأثير تمتد لمسافة ١٠ كم
٣	منطقة التأثير تمتد لمسافة ١٠٠ كم - مساحة التأثير تمتد الى المنطقة المحيطة
٤	منطقة التأثير تتعدى ١٠٠ كم - مساحه التأثير إقليمية.

ج) المقياس الزمني

النقاط	المعيار
١ (قصيرة المدى)	مدة استمرار الأثر تصل الى ٣ شهور
٢ (متوسطة المدى)	مدة استمرار الأثر تتراوح بين ٣ شهور الى سنة
٣ (طويلة المدى)	مدة استمرار الأثر تتراوح بين سنة الى ٣ سنوات
٤ (مستمرة)	مدة استمرار الأثر تزيد على ثلاث سنوات.

د) شدة التأثير

النقاط	المعيار
١ (لا تذكر)	التغيرات البيئية في نطاق الحدود المسموح بها للتغيرات الطبيعية
٢ (منخفضة)	التغيرات البيئية تتعدى الحدود المسموح بها للتغيرات الطبيعية البيئية الطبيعية قادرة على استعادة حالتها بالكامل.
٣ (متوسطة)	التغيرات البيئية تتعدى الحدود المسموح بها للتغيرات الطبيعية وينتج عنها الأضرار بالمكونات البيئية المنفصلة. تظل البيئة الطبيعية قادرة على استعادة حالتها بالكامل.
٤ (عالية)	ينتج عن التغيرات البيئية اضطراب في المكونات والنظم البيئية. بعض المكونات البيئية تفقد قدرتها على استعادة حالتها

هـ) التقييم المتكامل للأثر

التقييم العام أو مجموع النقاط الكلي للأثر موضوع الدراسة يحسب كنتيجة لعملية ضرب: المقياس المكاني، والمقياس الزمني، ومقياس قوة الأثر، وسيحدد إجمالي النقاط درجة شدة الأثر. ويوضح الجدول التالي الحد الأقصى والحد الأدنى لأهمية الأثر مع افتراض احتمال حدوث ١٠٠%.

أهمية الأثر	نطاق النقاط	إجمالي النقاط	احتمالية الحدوث	مقياس الأثر		
				قوة الأثر	المقياس الزمني	المقياس المكاني
		١	١	[1] لا تذكر	[1] قصيرة المدى	[1] الموقع
		٨	١	[2] منخفضة	[2] متوسط المدى	[2] محدود
أهمية متوسطة	٢٧-٩	٢٧	١	[3] متوسطة	[3] طويل المدى	[3] المنطقة
		٦٤	١	[4] عالية	[4] مستمرة	[4] الاقليم

التأثيرات الإيجابية للمشروع:-

خلال مرحلة الإنشاءات

- أ- توفير فرص عمل مباشرة وغير مباشرة للعمالة.
 - ب- زيادة النشاط الاقتصادي في المشروع من خلال سلسلة التوريدات التالية:-
توفير خدمات النقل والشحن
توفير المواد الغذائية وخدمات الاعاشة
توفير المواد المحجرية.
- وبالرغم من توافر فرص التوظيف والتوريد إلا أنه توضع مجموعة من المعايير التي تحقق نوع من العدالة في التوظيف والتوريد ولا بد من الإشارة الى أنه ينبغي تجنب التالي:-
عمالة الأطفال، العمالة الجبرية والسخرية، التفرقة العنصرية تبعاً للنوع الخ.

خلال مرحلة التشغيل

- خفض انبعاثات الاتربة نتيجة لوجود طبقة الاسفلت وخاصة داخل المناطق السكنية.
- خفض الضوضاء الناتجة من حركة السيارات على الطرق الغير ممهدة.
- سهولة الوصول الى الطريق الصحراوي الغربي.

التأثيرات البيئية على المشروع:-

توضح الأجزاء التالية تأثير أخطار الكوارث الطبيعية على المشروع.

- أ- الزلازل:-
يعتبر النشاط الزلزالي في الوادي ضعيف ومنطقة المشروع بعيدة عن حزام الزلازل
- ب- السيول
منطقة المشروع بعيد عن مناطق السيول الخطرة وقد تتعرض المنطقة الى بعض الامطار الخفيفة غير ذاتية التأثير على المنشآت.

التأثيرات السلبية للمشروع :-
التأثيرات البيئية والاجتماعية أثناء مرحلة الإنشاء

أهمية الأثر	إجمالي النقاط	احتمالية الحدوث	مقياس الأثر			وصف التأثيرات المحتملة	الأثر المحتمل	المنتقل
			شدة الأثر	الزمني	المكاني			
منخفضة	٢	١	٢	١	١	من المتوقع أن تتولد انبعاثات الاتربة بسبب حركة المعدات ونظافة السطح العلوي للأسفلت القديم كما من المتوقع انبعاث روائح نفاذة نتيجة لاستخدام البيتومين والسولار بالإضافة الى انبعاثات اكاسيد الكربون والنيتروجين من المعدات	تولد انبعاثات الاتربة تولد انبعاثات غازية	جودة الهواء
منخفضة	٣	١	٣	١	١	من المحتمل وصول بعض المخلفات أو مواد الاسفلت الى المجر المائي الذي يمر جزء من الطريق عليه	وصول بعض المخلفات للترع	البيئة المائية
منخفضة	٣	١	٣	١	١	هناك مجموعة من الأنشطة التي قد تنتج عنها ارتفاع معدلات الضوضاء	زيادة معدلات الضوضاء	العمالة والمجتمع المحيط
منخفضة	١	١	١	١	١	قد يتطلب إعادة الرصف إزالة أو تقليم بعض الأشجار المنزرعة على جوانب الطريق	التأثير على البيئة النباتية والحيوانية	البيئة النباتية والحيوانية
منخفضة الأهمية	٤	١	٢	٢	١	قد تتلوث التربة نتيجة حدوث انسكابات أو تسرب للزيوت ودهانات الاسفلت الى التربة وكذلك عدم التخلص السليم من المخلفات بأنواعها	تلوث التربة والمياه الجوفية	جودة التربة والمياه الجوفية
متوسط الأهمية	١٢	١	٤	٣	١	حددت إدارة السلامة والصحة المهنية (OSHA) مخاطر تتعلق بأعمال الإنشاء وفيما يلي المخاطر التي تنطبق على مشاريع الطرق: - معدات الإنشاء الثقيلة - تضم الأسباب الرئيسية لمثل هذه الحوادث إصابة العمال بالدهس عند رجوع هذه المعدات الى الخلف أو عند تغيير اتجاهها أو عندما لا تعمل الفرامل كما يجب .	التأثير على السلامة والصحة المهنية	عمال الموقع
متوسط الأهمية	١٢	١	٣	٢	٢	ستكون هناك زيادة في عدد الشاحنات والمعدات الثقيلة اللازمة لنقل مواد الإنشاء والمعدات الى موقع المشروع خلال مرحلة الإنشاء وسيؤدي الى زيادة في الحركة المرورية على الطريق	زيادة الحركة المرورية	المجتمع المحلي
منخفضة الأهمية	١	١	١	١	١	قد تسبب عمليات التجديد في كسور في مواسير مياه الشرب وغيرها من مرافقة البنية التحتية	البنية التحتية	

التأثيرات البيئية والاجتماعية أثناء مرحلة التشغيل: -
من التأثيرات المحتمل ظهورها أثناء مرحلة التشغيل زيادة معدلات الضوضاء نتيجة لمرور عدد أكبر من المركبات على الطريق ستزداد شدة هذا الأثر مع انتشار التجمعات السكانية في المناطق المحيطة بالطريق.

٦- خطة الإدارة البيئية لتخفيف التأثيرات البيئية:

٤-١ ملخص التأثيرات البيئية:

مرحلة الإنشاء

- تولد انبعاثات الاتربة.
- تولد انبعاثات غازية.
- زيادة معدلات الضوضاء.

مرحلة التشغيل

- زيادة معدلات الضوضاء نتيجة لمرور عدد أكبر من المركبات على الطريق ستزداد شدة هذا الأثر مع انتشار التجمعات السكانية في المناطق المحيطة بالطريق.

٤-٢ وصف إجراءات التخفيف لكل تأثير:

مرحلة الإنشاء

إجراءات التخفيف المقترحة	الأنشطة المتسببة في التأثير	التأثير المحتمل
<ul style="list-style-type: none"> • نقل مخلفات الكشط والتنظيف بواسطة سيارات مرخصة ومزودة بغطاء لمنع تطاير المخلفات • رش التربة الزلطية باستمرار والترطيب بالمياه لمنع الانبعاثات الترابية • التخلص من المخلفات في المواقع المرخصة من مجلس المدينة. • استخدام معدات حديثة تعمل بالديزل أو على الأقل يكون لها صيانة بحيث تكون الانبعاثات الصادرة عنها ضمن الحدود القانونية المسموح بها. • التأكيد من أن المعدات والمركبات لن يتم تشغيلها بدون داع للحد من الانبعاثات الغازية والعوادم الناتجة عن محركات الديزل 	<ul style="list-style-type: none"> • أعمال كشط • الاتربة والطين • حركة الشاحنات وأعمال التسوية 	<ul style="list-style-type: none"> • التأثيرات على جودة الهواء
<ul style="list-style-type: none"> • يجب إتاحة سدادات الأذن / أجهزة واقية للسمع لجميع العاملين في مناطق الضوضاء الحرجة. • وضع تعليمات واضحة بصريا في المناطق التي تكون مستويات الضوضاء كبيرة. • الاستخدام الفعال للمعدات الثقيلة أو المزعجة ومنع أو ترشيد استخدامها في المناطق الحساسة • إيقاف أي معدات في حالة عدم استخدامها • الصيانة الدورية لجميع المعدات والمركبات. 	<ul style="list-style-type: none"> • حركة المعدات وأعمال التسوية 	<ul style="list-style-type: none"> • تأثيرات الخاصة بالضوضاء
<ul style="list-style-type: none"> • تحديد أقرب مقلب للتخلص من المواد غير المعاد تدويرها والتي ينبغي أن توافق الوحدة المحلية عليه والتخلص السليم والأمن بيئياً • تسجيل كميات المخلفات والاحتفاظ بالإيصالات الخاصة بالتخلص من المخلفات 	<ul style="list-style-type: none"> • أعمال كشط الاتربة والطين وأعمال التسوية 	<ul style="list-style-type: none"> • مخاطر سوء التعامل و/ أو التخلص من المخلفات الصلبة الغير خطرة

مرحلة التشغيل: -

التأكيد على إدارة المرور لتحديد أهم الإرشادات المرورية اللازم لوضعها على الطريق وذلك لتنبيه أصحاب المركبات لتوخي الحذر وعدم استخدام منبهات الصوت إلا في الضرورة وذلك للحد من ارتفاع الضوضاء وخاصة في المناطق السكنية

٤-٣ وصف برنامج الرصد البيئي:

التأثير المحتمل	مسئولية التنفيذ	إجراءات التخفيف المقترحة	وسائل الإشراف	مسئولية الإشراف
التأثيرات على جودة الهواء	المقاول	<ul style="list-style-type: none"> على المقاول الحفاظ على تشغيل المعدات وصيانتها بشكل صحيح التقليل من الغبار الناتج من نظافة الأسفلت القديم تقليل الغبار الناتج عن حركة السيارات عن طريق رش المياه حظر حرق المخلفات بالموقع 	<ul style="list-style-type: none"> الإشراف الميداني تسجيل ردود أفعال وشكاوى قاطني المناطق المجاورة. 	<ul style="list-style-type: none"> مديرية الطرق مكاتب البيئة بالوحدات المحلية وحدة التنفيذ المحلية
التأثيرات الخاصة بالضوضاء	المقاول	<ul style="list-style-type: none"> إنفاذ حدود سرعة السيارات التأكد من أن معدات محركات الديزل مزودة بكاتم للصوت وقف تشغيل أي معدة بمجرد الانتهاء من استخدامها. 	<ul style="list-style-type: none"> الإشراف الميداني 	<ul style="list-style-type: none"> مديرية الطرق مكاتب البيئة بالوحدات المحلية وحدة التنفيذ المحلية
مخاطر سوء التعامل و/أو التخلص من المخلفات الصلبة الغير خطيرة	المقاول	<ul style="list-style-type: none"> تسجيل كميات المخلفات والاحتفاظ بالإيصالات الخاصة بالتخلص من المخلفات 	<ul style="list-style-type: none"> الإشراف الميداني مراجعة تقارير تسجيل كميات المخلفات الشكاوى ذات الصلة / سجلات الحوادث 	<ul style="list-style-type: none"> مديرية الطرق مكاتب البيئة بالوحدات المحلية وحدة التنفيذ المحلية
المخاطر المتعلقة بعمالة الأطفال	المقاول	<ul style="list-style-type: none"> حظر جميع أنشطة عمالة الأطفال إلزام المقاول بالاحتفاظ بنسخة من بطاقات العاملين لرصد العمالة أقل من ١٨ عام 	<ul style="list-style-type: none"> الإشراف الميداني ومراجعة سجل العمال 	<ul style="list-style-type: none"> مديرية الطرق مكاتب البيئة بالوحدات المحلية وحدة التنفيذ المحلية
صحة المجتمع وسلامته	المقاول	<ul style="list-style-type: none"> توفير لافتات كافية توضح أماكن السير الآمن ومناطق العمل. ضمان اطلاع المجتمع على التزامات المقاول بكامل خطة الإدارة البيئية والسلامة والصحة المهنية نشر معلومات كافية عن آلية المنظمات 	<ul style="list-style-type: none"> الإشراف الميداني وخطة إجراءات الصحة والسلامة المهنية 	<ul style="list-style-type: none"> مديرية الطرق مكاتب البيئة بالوحدات المحلية وحدة التنفيذ المحلية

٤-٤ وصف المتطلبات المؤسسية (تحديد المسؤوليات والمتطلبات والترتيبات اللازمة لتطبيق إجراءات التخفيف والرصد):

تتولى مديرية الطرق والنقل ومديري مكاتب البيئة بالوحدات المحلية الإشراف على تطبيق إجراءات التخفيف المقترحة

الآلية المقترحة للتعامل مع الشكاوى :-

تعد الشكاوى من أهم المشكلات التي تواجه المشروعات التنموية وبالتالي يجب التعامل مع هذا الموضوع بحرص شديد بهدف تسوية المنازعات التي قد تنشأ في المجتمعات التي ينفذ بها المشروعات وبالتالي تم وضع آلية الشكاوى والتظلمات وإدارتها مؤسسيا كالتالي:

قيام مديرية الطرق والنقل بوضع توضيحات ضمن مستندات الطرح لكيفية قيام مقاول التنفيذ بتوضيح آلية ووسائل استقبال الشكاوى
وضع لوحة توضح بيانات المشروع ووسائل تقديم الشكاوى
عمل صندوق لتلقى شكاوى المواطنين بموقع المشروع يكون مسئول عن متابعته مسئول إدارة التظلمات بالوحدة المحلية ومديرية الطرق والنقل .
توثيق كافة الشكاوى التي تقدم وسرعة الرد عليها في التوقيات المناسبة

٦ - المرفقات

برجاء استيفاء الجدول التالي والذي يوضح قائمة المرفقات، مع إرفاق المستندات المطلوبة وتعليل سبب عدم الإرفاق.
(يمكن إضافة مرفقات أخرى حسب الحاجة)

م	بيان بالمرفق	هل تم إرفاقه (نعم/لا)	تعليل عدم الإرفاق
١	موافقة جهاز شئون البيئة على تقييم التأثير البيئي للمشروع الأصلي (في حالة التوسعات).	لا	المشروع جديد
٢	صورة من الترخيص للمشروع (في حالة وجود توسعات).	لا	المشروع جديد
٣	موافقة جهاز شئون البيئة على تقييم التأثير البيئي للتنمية (في حالة وقوع المشروع في تنمية أوسع).	لا	المشروع لا يقع في تنمية أوسع
٤	وصف عام لموقع المشروع مع خريطة بمقياس رسم مناسب.	نعم	داخل الدراسة
٥	وصف عام لمنطقة المشروع.	نعم	داخل الدراسة
٦	وصف لأنشطة المشروع ومرفق بها الرسوم التوضيحية.	لا	غير منطبق
٧	التحليل المتوقعة للإنبعاثات الغازية.	لا	غير منطبق
٨	مواصفات وحدة معالجة الصرف الصحي و/أو الصناعي.	لا	غير منطبق
٩	قائمة القوانين والتشريعات البيئية.	نعم	داخل الدراسة
١٠	تقييم التأثيرات البيئية.	نعم	داخل الدراسة

١٢
إقرار مقدم النموذج

أقر أنا الموقع أدناه بأن البيانات المدونة عليه صحيحة وحقيقية، وأنه في حالة أي تعديلات في المعلومات الواردة سيتم فوراً إخطار جهاز شئون البيئة عن طريق الجهة المانحة للترخيص في حينه.

اسم مالك المشروع: الوحدة المحلية لمركز ومدينة مرسى مطروح

اسم الشخص المسئول: الوحدة المحلية لمركز ومدينة مرسى مطروح

التليفون/فاكس والعنوان:

٠٩٢٤٦٤٨٤٤

التاريخ:

بيانات تملأ بمعرفة الجهة الإدارية المختصة أو المانحة للترخيص

اعتماد الجهة الإدارية:

الاسم: P / عاطف أحمد محمد

الوظيفة: رئيس مركز ومدينة مرسى مطروح

التوقيع:

خاتم شعار الجمهورية

وحدة شئون البيئة

م. هادي محمد

الوحدة المحلية لمركز ومدينة جرجا

ادارة الطرق - ادارة البيئة

رسم هندسي توضيحي لاعادة رصف شارع ابو الليف

بدا من ميدان الصهرريج مرورا بشارع المغني حتي مقابر المسلمين بطول ٣ كم

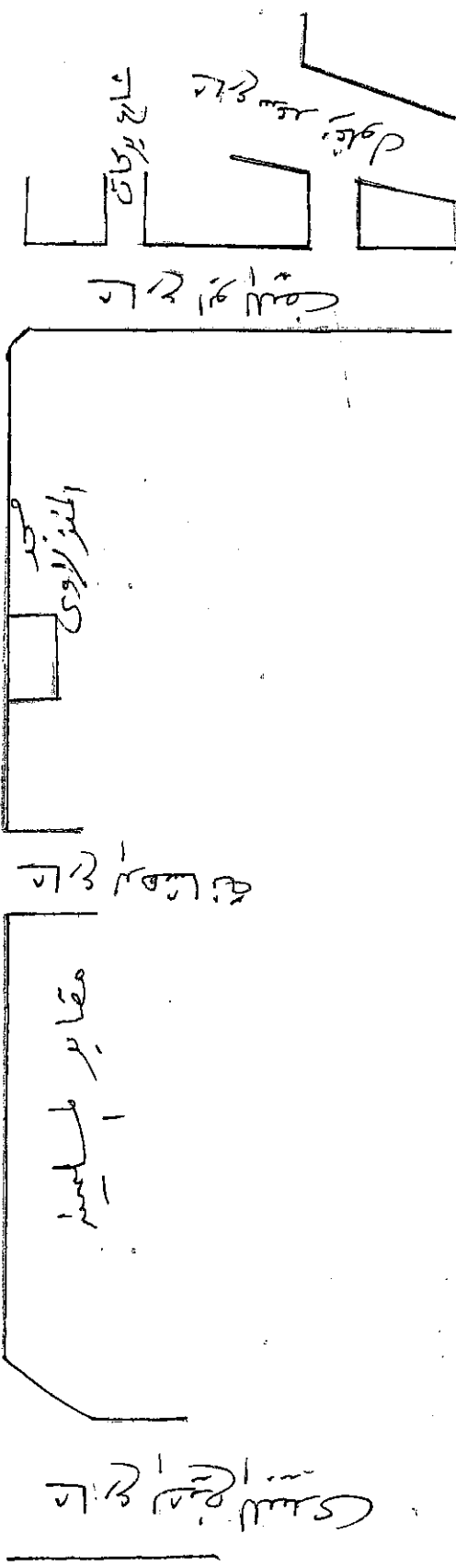
المغني

المغني

المغني

شارع ابو الليف

شارع مغني



رئيس مركز ومدينة جرجا

عاطف الصمد

ادارة شئون البيئة

م. مصطفى محمد

ادارة الطرق

ميدان الصهرريج

م. طارق السيد

صف شارع ابو الليف وهد

محافظة سوهاج
مركز (حى) / اور مدينة جرجا
ادارة شئون البيئة

تقرير معاينة

اتة فى يوم / المحس الموافق ٢٠٢٠ / ٩ / ٢
قامت لجنة من ادارة شئون البيئة بمركز لمعاينة طلب الترخيص المقدم من
المواطن / لوسده لملك لركتر وريتره
بشان نشاط / صف شارع ابو الليف
نوع التعديل ان وجد /
وبمعاينة المواقع على الطبيعة تلاحظ لنا الاتى /

الحد القبلى / كتله سكانى
الحد الشرقى / مدار الفخريه

١ / الحدود : الحد البحرى / كتله سكانى
الحد الغربى / مدار شارع ابو الليف
٢ / وصف عام لمنطقة المشروع /
داخل الكتلة السكنية او خارجها والبعد عنها بالمتر والاتجاه /

داخل الكتلة السكنية

البعد عن المجارى المائية / يبعد عن المجارى المائية
هل يوجد زراعات / لا يوجد زراعات
هل يعلوه سكن او مبنى / لا يعلوه سكن
تاريخ انشاء المشروع / بعد حصول على الموافقات
٣ / وصف المشروع

هل هو قائم بالفعل ام لا / لا
مكوناته / عبارة عن صف شارع ابو الليف وهد وهد وهد وهد وهد
الخامات المستخدمة / برية زراعية - لا
الطاقة الانتاجية /

الوقود المستخدم / بولس
مجموع القوة ان وجدت ماكينات /

نوع المخلفات الناتجة عن المشروع (سائلة / صلبة / غازية) وان كانت غازات وابخرة هل يوجد
مدخنة او فلاتر وشفطات ام لا /

الوحدة المعالجة وطرق التخلص من مخلفات المشروع /
كيفية التخلص من الضوضاء ان وجدت / لا يوجد
مرسل برجاء العلم واتخاذ اللازم /

رئيس مركز ومدينة جرجا

التوقيع /

١٤ / عا / صف شارع ابو الليف

راى مسئول البيئة
مرسل الى / مسئول البيئة
مسئول البيئة

وهو سنده البيعه

١٤ / عا / صف شارع ابو الليف