

تقرير معاينة

أتم في يوم الجمعة ٦/١٢/٢٠٢٠ م

م. م. يوسف

قامت لجنة من إدارة شئون البيئة بالمركز لمعاينة طلب الترخيص المقدم من
المواطن / المهندس محمد كركس ومحمد خليل بالنوعان مدينتي البينا
بشأن نشاط / إنتاج أسمنت (قلم وعمال - جديد - تجديد - تعديل)

نوع التعديل إن وجد /

وبمعاينة الموقع على الطبيعة نلاحظ لنا الآتي:

الحد القبلي / علاء العفيل
الحد الشرقي / محمد نصر السيل

١- الحد الجنوبي / علاء البينا
الحد الغربي / منازل عمده

٢- إضاءة الموقع

داخل الكتلة السكنية أو خارجها والبعد عنها بالمتر والاتجاه: / واقف الله الكسح

البعد عن المجاري المائية: / شارع حيا حريف نصر السيل

هل يوجد زراعات: / بعض أراضى الترويض
هل يظرة سكن أو مباني: / شارع رمضان
تاريخ إنشاء المشروع: / عمرنا بفتح القاعد

٣- مستوى الموقع

هل هو قائم بالفعل أم لا: / المنزوع حده وجمادى الأولى
مكوناته: / طريق وجمعين

الخامات المستخدمة: / الزوية الرملية والتراب والاسمنت

الطاقة الناتجة: /

الوقود المستخدم: / البنزين

مجموع القوة المتحركة إن وجدت ماكينات: / فلاتر وشفاطات أم لا

نوع المخلفات الناتجة عن المشروع (سائلة - صلبة - غازية) وإن كانت غازات وأبخرة هل يوجد مخلفات: / مخلفات

الوحدة المخالفة وطرق التخلص من مخلفات المشروع: / بمخلفات الحيات

كيفية التخلص من الضوضاء إن وجدت: / بالصوتية الدورية

المهندس / م. م. محمد
مدير إدارة شئون البيئة
الكرم حريف



تملأ بيانات هذا النموذج بمعرفة مقدم النموذج على أن تكون بدقة وبخط واضح ويتحمل مقدم النموذج صحة البيانات على أن تقوم الجهة الإدارية باعتماده وإرسال نسخة من النموذج إلى الجهاز للمرجعة وإبداء الرأي ويمكن الاستعانة بأية تقارير معاينة أو مرفقات أخرى إضافية

نموذج تقييم التأثير البيئي للتصنيف (أ)
Environmental Impact Assessment - Form (A)

١. معلومات عامة

- ١-١ اسم المشروع: رحلات سياح البروفيسور مصطفى مصطفى لادوية لاصحاب السفحة بطول ٣٧٥٠
- ٢-١ نوع المشروع: (بنية أساسية . صناعي . زراعي - طاقة - مشروعات صحية - سياحي - أخرى...)
- ٣-١ عنوان المشروع: مدينة المنيا
- ٤-١ اسم مالك المشروع (شخص . شركة . أخرى...): مدينة الكهرق والنقل لسوهاج
- ٥-١ اسم الشخص المسئول: الرحمة الخليله مركز مدينة المنيا
- رقم التليفون: ٤٨ - ٣١٦ رقم الفاكس: ٤٨ - ٨٣٩
- بريد إلكتروني:
• القائم باعداد النموذج: الرحمة الخليله مركز مدينة المنيا
• رقم التليفون: ٤٨ - ٣١٦ رقم الفاكس: ٤٨ - ٨٣٩
• بريد إلكتروني:
- ٦-١ الجهة المانحة للترخيص: مدينة الكهرق والنقل لسوهاج
- ٧-١ طبيعة المشروع: جديد توسعات، نوعها -----

• إذا كانت طبيعة المشروع توسعات:

هل تم تقديم نموذج/دراسة تقييم التأثير البيئي للمشروع الأساسي؟ نعم لا

تاريخ الحصول على الموافقة السابقة من الجهاز مع إرفاق الموافقة:
مرفق رقم (١) لمسبق المشروع الحصول على موافقة من مدينة المنيا

تاريخ الحصول على أول ترخيص للمشروع مع إرفاقه:
مرفق رقم (٢) لمسبق المشروع الحصول على ترخيص من مدينة المنيا

٨-١ هل يقع المشروع في تنمية أوسع (منطقة صناعية، مركز سياحي، أخرى). نعم لا

في حالة الإجابة بنعم، اذكر اسم هذه التنمية: لا يوجد
هل تم إعداد دراسة تقييم التأثير البيئي لهذه التنمية؟ نعم لا (لا يوجد)
تاريخ الحصول على الموافقة السابقة من الجهاز مع إرفاق الموافقة: لا يوجد
مرفق رقم (٣) لا يوجد

٢. بيانات المشروع:

١-٢ المساحة الكلية للمشروع (متر^٢): **١٠٠٠** حول ٧٥٠ وحدها

المساحة الكلية للمباني للمشروع (متر^٢): لا يوجد مباني بالمشروع

٢-٢ المنتج الأساسي: تجديد رصف واحلال وتجديد الطرق نظرا لتهاك الطبقة السطحية

٣-٢ المنتج الثانوي: لا يوجد

٤-٢ مكان وموقع المشروع:

يرفق وصف عام لموقع المشروع من جميع الجهات، موضحاً حدود الموقع بالنسبة للأنشطة والتنمية المجاورة، استخدامات الأراضي، الطرق، المناطق الأثرية والمحميات الطبيعية إن وجدت. (برجاء إرفاق خريطة مفصلة ومعتمدة من الجهة الإدارية المختصة بمقياس رسم مناسب وواضح وموضحاً عليها اتجاه الرياح السائدة). مرفق رقم (٤) المشروع عبارة عن:

ولا يوجد بالمنطقة محميات طبيعية.

ومرفق طيه رسم كروركي يوضح الموقع العام للطريق والأنشطة المحيطة

٥-٢ المسافة بين الموقع وأقرب كتلة سكنية: الطرق تمر بمناطق زراعية وسكانية

٦-٢ طبيعة المنطقة التي يقع بها المشروع (يمكن أن يكون أكثر من اختيار):

مبنى مستقل يعلوه سكن مدينة

قرية داخل الكتلة السكنية خارج الكتلة السكنية

منطقة زراعية منطقة صحراوية منطقة صناعية

منطقة حرفية منطقة ساحلية محمية طبيعية

منطقة أثرية أخرى، اذكرها

٧-٢ وصف عام لمنطقة المشروع:

يرفق وصف للبيئة الطبيعية والبيولوجية والاجتماعية والثقافية بمنطقة المشروع مرفق رقم (٥)

النتائج:

يتحكم في مناخ مصر أساساً موقعها في الجزء الشمالي الشرقي من إفريقيا، على هامش الصحراء الشرقية. حيث تقع بين خطي عرض ٢٢° و ٣٢° شمالاً، أي تقع داخل الحزام شبه الاستوائي الجاف، وعلى الرغم من تحسن الظروف على الساحل الشمالي بسبب وجود البحر المتوسط، فهو "حار طوال فترات العام، وتهيمن

- عليه الكتل الهوائية المدارية الجافة، ولكن خلال فترة الشتاء تقوم الكتل الهوائية ذات المنشأ البحري المداري والبحري القطبي بالتحرك داخل مصر من جهة الشمال، وكثيرا ما تتسبب في سقوط الأمطار"
- يمكن تلخيص المناخ في مصر بشكل عام -بما في ذلك منطقة المشروع -على النحو التالي:
- الشتاء (من شهر نوفمبر إلى شهر مارس): يقع فوق مناطق شرق البحر المتوسط بشكل شبه دائم منطقة ذات ضغط منخفض تعرف باسم منخفض قبرص.
 - الربيع (من شهر أبريل إلى شهر مايو): يوجد انخفاض تدريجي لمنخفض قبرص الذي يتزامن مع زيادة الضغط العالي الممتد فوق البحر المتوسط ومنطقة الضغط المنخفض فوق شبه الجزيرة العربية وشمال وسط الصحراء الكبرى، وينتج عن هذه المنخفضات الضعيفة انخفاض في متوسط سرعات الرياح فوق منطقة البحر المتوسط. وعندما يهب الهواء القطبي القوي في اتجاه مضاد لهذه المنخفضات، تصبح الرياح الحارة الجافة الجنوبية الغربية والجنوبية أكثر شدة (هي الرياح المعروفة باسم رياح الخماسين)، فترفع درجة حرارة الهواء، وتخفض الرطوبة النسبية، وتنقل الرمال والأتربة.
 - الصيف (من شهر مايو إلى شهر أغسطس): حيث أن المنطقة لا تتأثر بشكل عام بالمنخفضات الجوية، وبالتالي فإن الأحوال الجوية مستقرة نسبيا والرياح السائدة هي الشمالية الغربية وهي حارة نسبيا.
 - الخريف (من شهر سبتمبر إلى شهر نوفمبر): هو فصل في السنة ما بين الصيف والشتاء وتنخفض درجة الحرارة خلاله بشكل تدريجي.

البيئة الحيوانية

لا يوجد بالمنطقة من خلال الملاحظات الظاهرية لمنطقة المشروع والمناطق المحيطة بها حيوانات برية

البيئة النباتية

المناطق التي يوجد بها المشروع هي منطقة زراعية سكنية .

البيئة البشرية

الزراعة هي النشاط الإنساني الرئيسي لسكان محافظه سوهاج ، وهذه المناطق تنتج كمية كبيرة من الخضراوات إلي جانب الحاصلات الزراعية المصرية التقليدية (القصب، الذرة، القمح، إلخ) هذا إلي جانب تربية الماشية، كما أن السكان هناك، مثل بقية السكان في الريف المصري، يقومون بتربية الدواجن لاستهلاكهم الشخصي،

٢-٨ البنية الأساسية:

<input type="checkbox"/> غير متوفرة	<input checked="" type="checkbox"/> متوفرة	شبكة المياه
<input type="checkbox"/> غير متوفرة	<input checked="" type="checkbox"/> متوفرة	شبكة الكهرباء
<input type="checkbox"/> غير متوفرة	<input checked="" type="checkbox"/> متوفرة	شبكة صرف صحي
<input type="checkbox"/> غير متوفرة	<input checked="" type="checkbox"/> متوفرة	شبكة طرق/سكة حديد
<input type="checkbox"/> غير متوفرة	<input checked="" type="checkbox"/> متوفرة	مصادر الوقود

اذكر البدائل المقترحة للموقع وأسباب اختيار هذا الموقع (درجة الحماية من الأخطار الطبيعية والتوافق مع التنمية للمنطقة المحيطة).

لا يوجد بدائل مقترح للمشروع.

٣. وصف مراحل المشروع:

٣-١ مرحلة الإنشاء:

• تاريخ الإنشاء:

• الجدول الزمني للتنفيذ:

٣-١-١ وصف موجز للأنشطة أثناء مراحل الإنشاء:

يتم تنظيف الموقع الطرق وإخلاؤه من أي معوقات ومن ثم يتم أعمال كشط وازالة الاتربة من سطح الرصف القديم للطريق بعد ذلك يتم توريد وفرش طبقة الاساس بسمك ٢٥ سم والتسوية والدمك يتبع ذلك تنفيذ طبقة اللصق (prime coat) يأتي بعد ذلك فرش الخلطة الإسفلتية الساخنة

• مصادر المياه: عمومية استخداماتها: عمليات احلال وتجديد البردورة والبلاط معدل الاستهلاك: حسب الاستهلاك

• نوع الوقود: سولار مصدر الوقود: محطات المواد البترولية معدل الاستهلاك: حسب الاستهلاك

• العمالة المتوقعة وأماكن إقامتهم: حوالي ٤٠ عامل تابعين للمقاول.

٣-١-٢ المخلفات الناتجة عن الإنشاء وكيفية التخلص منها:

• مخلفات صلبة: توجد نوعيتها: اترية وطين

كميتها: ١٠ طن كيفية التخلص: نقلها المقالب العمومية حسب تعليمات المهندس المشرف

• مخلفات سائلة: لا يوجد نوعيتها: لا يوجد - كميتها: لا يوجد - كيفية التخلص: لا يوجد

• انبعاثات غازية (دخان . رائحة . مواد عالقة):

سينتج عن تشغيل المعدات انبعاثات غازية تحتوي على أكاسيد النيتروجين وأكاسيد الكبريت واثنى أكسيد الكربون وأول أكسيد الكربون وقد تتأثر المناطق المحيطة بالمشروع بهذه الانبعاثات

• ضوضاء

يعتمد هذا المشروع بالأساس على معدات ثقيلة ولذلك فإن تشغيلها سيؤدي إلى نسب عالية من الضوضاء ستؤثر على العاملين بالموقع وعلى أية كتل سكنية قريبة من موقع الإنشاءات

• طرق حماية العاملين (أدوات وقاية، أنظمة شفط غازات، الخ):

سيوفر المقاول مهمات الوقاية لكل العاملين وتتضمن الأدوات الوقائية كامات وسدادات أن

• أخرى: لا يوجد

١-٢-٣ وصف تفصيلي لمرحلة التشغيل (ترفق أشكال أو رسومات توضيحية):

المكونات الرئيسية للمشروع:

- مصادر المياه (عمومية/جوفية/مسطحات مائية/...): لا يوجد
- معدل الاستهلاك (م/٣ يوم): لا يوجد
- نوع ومصادر الوقود: لا يوجد
- معدل الاستهلاك: لا يوجد
- الطاقة المحركة المستخدمة: لا يوجد - مصدرها: لا يوجد
- ارفق وصفاً للأنشطة والعمليات لكل مكون لكل مكون من مكونات المشروع، مدعماً برسوم توضيحية لتتابع الأنشطة وخرائط التشغيل) مع توضيح المدخلات والمخرجات لكل مكون وكمياتها:
مرفق رقم (٦): لا يوجد

البدائل المأخوذة في الاعتبار للمدخلات المستخدمة أو التكنولوجيا أو التصميم أو توزيع الأنشطة، الخ
لا يوجد

العمالة المتوقعة وأماكن إقامتهم: لا يتطلب عمالة إقامة عمالة

٢-٢-٣ المخلفات ومعالجتها وكيفية التخلص منها:

- ملوثات الهواء: لا يوجد
- معدل انبعاث الملوثات الغازية: () م/٣ ساعة
- توصيف عمليات المعالجة للانبعاثات الغازية والمعايير المتوقعة بعد المعالجة: لا يوجد
- برعاء إرفاق التحليل المتوقع للانبعاثات الغازية مقارنة بالحدود الواردة بالقانون رقم ٤ لسنة ١٩٩٤.
- مرفق رقم (٧) لا يوجد
- المخلفات السائلة:

الصرف الصحي: لا يوجد معدل الصرف: () م/٣ يوم

كيفية التخلص: (شبكة عمومية . بيارات . أخرى....) لا يوجد

في حالة وجود وحدة لمعالجة الصرف الصحي:

برعاء إرفاق وصف لمكونات الوحدة مع بيان كيفية التخلص من الحمأة وأسلوب التخلص من الصرف بعد

المعالجة ومعايير الصرف الناتج عن وحدة المعالجة.

الصرف الصناعي: لا يوجد

معدل الصرف: () م/٣ يوم

التحليل المتوقع للصرف الصناعي: لا يوجد

طرق التخلص من الصرف:

على شبكة البلدية مباشرة يجمع في بيارة بدون معالجة ويتم كسحه

 يتم الصرف على مسطح مائي مع بيان اسم المسطح

 أخرى

في حالة وجود وحدة لمعالجة الصرف الصناعي:

برجاء إرفاق وصف لمكونات الوحدة مع بيان الكيماويات المستخدمة وأسلوب التخلص من الصرف بعد المعالجة ومعايير الصرف الناتج عن وحدة المعالجة.

مرفق رقم (٨) لا يوجد

• المخلفات الصلبة والخطرة:

أنواع المخلفات الناتجة ومعدل التولد: لا يوجد

طرق النقل والتداول والتخزين: لا يوجد

طرق التخلص من المخلفات (متعهد - مدفن آمن - أخرى): لا يوجد

• بيئة العمل

مؤشرات بيئة العمل: لا يوجد

طرق حماية العاملين (أدوات وقاية، أنظمة شفط غازات، الخ):

• أخرى لا يوجد

٤- القوانين والتشريعات السارية

ارفق قائمة بالقوانين البيئية المنطبقة على المشروع مع تحديد الجوانب التي تحدها التشريعات ورقم المواد. مرفق رقم (٩)

يخضع المشروع لمجموعة من القوانين والتشريعات البيئية والفنية ومنها:

قانون البيئة رقم ٤ لسنة ١٩٩٤ وتعديلاته،

قانون العمل رقم ١٢ لسنة ٢٠٠٣

قانون النظافة العامة ٣٨ لسنة ١٩٦٧.

٥- تقييم التأثيرات البيئية

أرفق تحليل للتأثيرات البيئية المحتملة للمشروع في كل من مرحلتى الإنشاء والتشغيل والتي قد تشمل التأثيرات على نوعية الهواء أو التربة أو المياه السطحية والجوفية أو البيئة البيولوجية أو الحياة الاجتماعية أو البنية الأساسية والأنشطة المجاورة، ما إلى ذلك حسب طبيعة المشروع وموقعه مع تناول التأثيرات خلال حالات الطوارئ مثل الانسكابات والتسربات. كما يرفق التأثيرات المحتملة للبيئة على المشروع (مثل الزلازل والسيول، الاستخدام الأسبق لموقع المشروع، الأنشطة المجاورة، الخ). مرفق (١٠)

منهجية التقييم:-

تقييم الأثر البيئي هو عملية منظمة تحدد فيها التأثيرات السلبية والإيجابية المتوقع للمشروع على البيئة المادية والطبيعية والاجتماعية ويتم تقييمها ووضع إجراءات للتخفيف في حالة تعذر تجنبها. تضم الأجزاء التالية المنهجيات التي تم اتخاذها أثناء المراحل المختلفة لتقييم الأثر البيئي. تشمل المنهجية أسلوب شبه كمي يعتمد على النقاط حيث المجموع الكلى للنقاط يشير الى درجة أهمية الأثر ويأخذ في الاعتبار العوامل الأربعة التالية:-

- احتمالية الحدوث
- المقياس المكاني
- المقياس الزمني
- شدة التأثير (التي تأخذ في الاعتبار مدى حساسية المستقبل)
- التقييم المتكامل لأثر

أ) احتمالية الحدوث

يوضح الجدول التالي ثلاث مستويات تستخدم في قياس احتمالية حدوث الأثر.

النقاط	المعيار
١	احتمالية حدوث الأثر مرتفعة أو شديدة الارتفاع وتتراوح نسبة الحدث بين ٧٥ الى ١٠٠%
٠.٥	احتمالية حدوث الأثر متوسطة وتتراوح نسبة الحدث بين ٢٥ الى ٧٥%
٠.٢٥	احتمالية الحدوث منخفضة أقل من ٢٥%

ب) المقياس المكاني

يوضح الجدول التالي النقاط والمعيار المختلفة التي تم وضعها لقياس الأثر

النقاط	المعيار
١	منطقة التأثير تمتد لمسافة ١ كم في حدود موقع المشروع
٢	مساحة تأثير محدودة - منطقة التأثير تمتد لمسافة ١٠ كم
٣	منطقة التأثير تمتد لمسافة ١٠٠ كم - مساحة التأثير تمتد الى المنطقة المحيطة
٤	منطقة التأثير تتعدى ١٠٠ كم - مساحه التأثير إقليمية.

ج) المقياس الزمني

النقاط	المعيار
١ (قصيرة المدى)	مدة استمرار الأثر تصل الى ٣ شهور
٢ (متوسطة المدى)	مدة استمرار الأثر تتراوح بين ٣ شهور الى سنة
٣ (طويلة المدى)	مدة استمرار الأثر تتراوح بين سنة الى ٣ سنوات
٤ (مستمرة)	مدة استمرار الأثر تزيد على ثلاث سنوات.

د) شدة التأثير

النقاط	المعيار
١ (لا تذكر)	التغيرات البيئية في نطاق الحدود المسموح بها للتغيرات الطبيعية
٢ (منخفضة)	التغيرات البيئية تتعدى الحدود المسموح بها للتغيرات الطبيعية البيئية الطبيعية قادرة على استعادة حالتها بالكامل.
٣ (متوسطة)	التغيرات البيئية تتعدى الحدود المسموح بها للتغيرات الطبيعية وينتج عنها الاضرار بالمكونات البيئية المنفصلة. تظل البيئة الطبيعية قادرة على استعادة حالتها بالكامل.
٤ (عالية)	ينتج عن التغيرات البيئية اضطراب في المكونات والنظم البيئية. بعض المكونات البيئية تفقد قدرتها على استعادة حالتها

هـ) التقييم المتكامل للأثر
التقييم العام أو مجموع النقاط الكلي للأثر موضوع الدراسة يحسب كنتيجة لعملية ضرب: المقياس المكاني، والمقياس الزمني، ومقياس قوة الأثر، وسيحدد إجمالي النقاط درجة شدة الأثر.
ويوضح الجدول التالي الحد الأقصى والحد الأدنى لأهمية الأثر مع افتراض احتمال حدوث ١٠٠%.

أهمية الأثر	نطاق النقاط	إجمالي النقاط	احتمالية الحدوث	مقياس الأثر		
				قوة الأثر	المقياس الزمني	المقياس المكاني
أهمية منخفضة	١-٢	١	١	[1] لا تذكر	[1] قصيرة المدى	[1] الموقع
		٨	١	[2] منخفضة	[2] متوسط المدى	[2] محدود
أهمية متوسطة	٩-٢٧	٢٧	١	[3] متوسطة	[3] طويل المدى	[3] المنطقة
		٦٤	١	[4] عالية	[4] مستمرة	[4] الأقليم

التأثيرات الإيجابية للمشروع:-

خلال مرحلة الإنشاءات

- أ- توفير فرص عمل مباشرة وغير مباشرة للعمالة.
- ب- زيادة النشاط الاقتصادي في المشروع من خلال سلسلة التوريدات التالية:-
توفير خدمات النقل والشحن
توفير المواد الغذائية وخدمات الاعاشة
توفير المواد المحجرية.

وبالرغم من توافر فرص التوظيف والتوريد إلا أنه توضع مجموعة من المعايير التي تحقق نوع من العدالة في التوظيف والتوريد ولا بد من الإشارة الى أنه ينبغي تجنب التالي:-
عمالة الأطفال، العمالة الجبرية والسخرية، التفرقة العنصرية تبعاً للنوع الخ.

خلال مرحلة التشغيل

- خفض انبعاثات الاتربة نتيجة لوجود طبقة الاسفلت وخاصة داخل المناطق السكنية.
- خفض الضوضاء الناتجة من حركة السيارات على الطرق الغير ممهدة.
- سهولة الوصول الى الطريق الصحراوي الغربي.

التأثيرات البيئية على المشروع:-

توضح الأجزاء التالية تأثير أخطار الكوارث الطبيعية على المشروع.

- أ- الزلازل:-
يعتبر النشاط الزلزالي في الوادي ضعيف ومنطقة المشروع بعيدة عن حزام الزلازل
- ب- السيول
منطقة المشروع بعيد عن مناطق السيول الخطرة وقد تتعرض المنطقة الى بعض الامطار الخفيفة غير ذاتية التأثير على المنشآت.

التأثيرات السلبية للمشروع :-
التأثيرات البيئية والاجتماعية أثناء مرحلة الإنشاء

أهمية الأثر	إجمالي النقاط	احتمالية الحدوث	مقياس الأثر			وصف التأثيرات المحتملة	الأثر المحتمل	المستقبل
			شدة الأثر	الزمني	المكاني			
منخفضة الأهمية	٢	١	٢	١	١	من المتوقع أن تتولد انبعاثات الأتربة بسبب حركة المعدات ونظافة السطح العلوي للأسفلت القديم كما من المتوقع انبعاث روائح نفاذة نتيجة لاستخدام البيتومين والسولار بالإضافة الى انبعاثات أكاسيد الكربون والنيتروجين من المعدات	تولد انبعاثات الأتربة تولد انبعاثات غازية	جودة الهواء
منخفضة الأهمية	٣	١	٣	١	١	من المحتمل وصول بعض المخلفات أو مواد الاسفلت الى المجر المائي الذي يمر جزء من الطريق عليه	وصول بعض المخلفات للترع	البيئة المائية
منخفضة الأهمية	٣	١	٣	١	١	هناك مجموعة من الأنشطة التي قد تنتج عنها ارتفاع معدلات الضوضاء	زيادة معدلات الضوضاء	العمالة والمجتمع المحيط
منخفضة الأهمية	١	١	١	١	١	قد يتطلب إعادة الرصف إزالة أو تقليم بعض الأشجار المنزرعة على جوانب الطريق	التأثير على البيئة النباتية والحيوانية	البيئة النباتية والحيوانية
منخفضة الأهمية	٤	١	٢	٢	١	قد تتلوث التربة نتيجة حدوث انسكابات أو تسرب للزيوت ودهانات الاسفلت الى التربة وكذلك عدم التخلص السليم من المخلفات بأنواعها	تلوث التربة والمياه الجوفية	جودة التربة والمياه الجوفية
متوسط الأهمية	١٢	١	٤	٣	١	حددت إدارة السلامة والصحة المهنية (OSHA) مخاطر تتعلق بأعمال الإنشاء وفيما يلي المخاطر التي تنطبق على مشاريع الطرق :- معدات الإنشاء الثقيلة - تضم الأسباب الرئيسية لمثل هذه الحوادث إصابة العمال بالدهس عند رجوع هذه المعدات الى الخلف أو عند تغيير اتجاهها أو عندما لا تعمل الفرامل كما يجب .	التأثير على السلامة والصحة المهنية	عمال الموقع
متوسط الأهمية	١٢	١	٣	٢	٢	ستكون هناك زيادة في عدد الشاحنات والمعدات الثقيلة اللازمة لنقل مواد الإنشاء والمعدات الى موقع المشروع خلال مرحلة الإنشاء وسيؤدي الى زيادة في الحركة المرورية على الطريق	زيادة الحركة المرورية	المجتمع المحلي
منخفضة الأهمية	١	١	١	١	١	قد تتسبب عمليات التجديد في كسور في مواسير مياه الشرب وغيرها من مرافقة البنية التحتية	البنية التحتية	البنية التحتية

التأثيرات البيئية والاجتماعية أثناء مرحلة التشغيل: - من التأثيرات المحتمل ظهورها أثناء مرحلة التشغيل زيادة معدلات الضوضاء نتيجة لمرور عدد أكبر من المركبات على الطريق ستزداد شدة هذا الأثر مع انتشار التجمعات السكانية في المناطق المحيطة بالطريق.

٦- خطة الإدارة البيئية لتخفيف التأثيرات البيئية:

١-٤ ملخص التأثيرات البيئية:

مرحلة الإنشاء

- تولد انبعاثات الاتربة.
- تولد انبعاثات غازية.
- زيادة معدلات الضوضاء.

مرحلة التشغيل

- زيادة معدلات الضوضاء نتيجة لمرور عدد أكبر من المركبات على الطريق ستزداد شدة هذا الأثر مع انتشار التجمعات السكانية في المناطق المحيطة بالطريق.

٢-٤ وصف إجراءات التخفيف لكل تأثير:

مرحلة الإنشاء

التأثير المحتمل	الأنشطة المتوقعة في التأثير	إجراءات التخفيف المقترحة
التأثيرات على جودة الهواء	أعمال كشط الاتربة والطين حركة الشاحنات وأعمال التسوية	<ul style="list-style-type: none"> • نقل مخلفات الكشط والتنظيف بواسطة سيارات مرخصة ومزودة بغطاء لمنع تطاير المخلفات • رش التربة الزلطية باستمرار والترطيب بالمياه لمنع الانبعاثات الترابية • التخلص من المخلفات في المواقع المرخصة من مجلس المدينة. • استخدام معدات حديثة تعمل بالديزل أو على الأقل يكون لها صيانة بحيث تكون الانبعاثات الصادرة عنها ضمن الحدود القانونية المسموح بها. • التأكيد من أن المعدات والمركبات لن يتم تشغيلها بدون داع للحد من الانبعاثات الغازية والعوادم الناتجة عن محركات الديزل
تأثيرات الخاصة بالضوضاء	حركة المعدات وأعمال التسوية	<ul style="list-style-type: none"> • يجب إتاحة سدادات الأذن / أجهزة واقية للسمع لجميع العاملين في مناطق الضوضاء الحرجة. • وضع تعليمات واضحة بصريا في المناطق التي تكون مستويات الضوضاء كبيرة. • الاستخدام الفعال للمعدات الثقيلة أو المزعجة ومنع أو ترشيد استخدامها في المناطق الحساسة • إيقاف أي معدات في حالة عدم استخدامها • الصيانة الدورية لجميع المعدات والمركبات.
مخاطر سوء التعامل و/أو التخلص من المخلفات الصلبة الغير خطرة	أعمال كشط الاتربة والطين وأعمال التسوية	<ul style="list-style-type: none"> • تحديد أقرب مقلب للتخلص من المواد غير المعاد تدويرها والتي ينبغي أن توافق الوحدة المحلية عليه والتخلص السليم والآمن بيئياً • تسجيل كميات المخلفات والاحتفاظ بالإيصالات الخاصة بالتخلص من المخلفات

مرحلة التشغيل: -

التأكيد على إدارة المرور لتحديد أهم الإرشادات المرورية اللازم لوضعها على الطريق وذلك لتنبه أصحاب المركبات لتوخي الحذر وعدم استخدام منبهات الصوت إلا في الضرورة وذلك للحد من ارتفاع الضوضاء وخاصة في المناطق السكنية

٤-٣ وصف برنامج الرصد البيئي:

التأثير المحتمل	مستوى التنفيذ	إجراءات التخفيف المقترحة	وسائل الإشراف	مسئولية الإشراف
التأثيرات على جودة الهواء	المقاول	<ul style="list-style-type: none"> • على المقاول الحفاظ على تشغيل المعدات وصيانتها بشكل صحيح • التقليل من الغبار الناتج من نظافة الأسفلت القديم • تقليل الغبار الناتج عن حركة السيارات عن طريق رش المياه • حظر حرق المخلفات بالموقع 	<ul style="list-style-type: none"> • الإشراف الميداني • تسجيل ردود أفعال وشكاوى قاطني المناطق المجاورة. 	<ul style="list-style-type: none"> • مديرية الطرق • مكاتب البيئة • بالوحدات المحلية • وحدة التنفيذ المحلية
التأثيرات الخاصة بالضوضاء	المقاول	<ul style="list-style-type: none"> • إنفاذ حدود سرعة السيارات • التأكد من أن معدات محركات السيزل مزودة بكاتم للصوت • وقف تشغيل أي معدة بمجرد الانتهاء من استخدامها. 	<ul style="list-style-type: none"> • الإشراف الميداني 	<ul style="list-style-type: none"> • مديرية الطرق • مكاتب البيئة • بالوحدات المحلية • وحدة التنفيذ المحلية
مخاطر سوء التعامل و/ أو التخلص من المخلفات الصلبة الغير خطرة	المقاول	<ul style="list-style-type: none"> • تسجيل كميات المخلفات والاحتفاظ بالإيصالات الخاصة بالتخلص من المخلفات 	<ul style="list-style-type: none"> • الإشراف الميداني • مراجعة تقارير تسجيل كميات المخلفات • الشكاوى ذات الصلة / سجلات الحوادث 	<ul style="list-style-type: none"> • مديرية الطرق • مكاتب البيئة • بالوحدات المحلية • وحدة التنفيذ المحلية
المخاطر المتعلقة بعمالة الأطفال	المقاول	<ul style="list-style-type: none"> • حظر جميع أنشطة عمالة الأطفال • إلزام المقاول بالاحتفاظ بنسخة من بطاقات العاملين لرصد العمالة أقل من ١٨ عام 	<ul style="list-style-type: none"> • الإشراف الميداني • ومراجعة سجل العمال 	<ul style="list-style-type: none"> • مديرية الطرق • مكاتب البيئة • بالوحدات المحلية • وحدة التنفيذ المحلية
صحة المجتمع وسلامته	المقاول	<ul style="list-style-type: none"> • توفير لافتات كافية توضح أماكن السير الآمن ومناطق العمل. • ضمان اطلاع المجتمع على التزامات المقاول بكامل خطة الإدارة البيئية والسلامة والصحة المهنية • نشر معلومات كافية عن آلية التظلمات 	<ul style="list-style-type: none"> • الإشراف الميداني • وخطة إجراءات الصحة والسلامة المهنية 	<ul style="list-style-type: none"> • مديرية الطرق • مكاتب البيئة • بالوحدات المحلية • وحدة التنفيذ المحلية

٤-٤ وصف المتطلبات المؤسسية (تحديد المسؤوليات والمتطلبات والترتيبات اللازمة لتطبيق إجراءات التخفيف

والرصد):

تتولى مديرية الطرق والنقل ومديري مكاتب البيئة بالوحدات المحلية الإشراف على تطبيق إجراءات التخفيف المقترحة

الآلية المقترحة للتعامل مع الشكاوى :-

تعد الشكاوى من أهم المشكلات التي تواجه المشروعات التنموية وبالتالي يجب العمل مع هذا الموضوع بحرص شديد بهدف تسوية المنازعات التي قد تنشأ في المجتمعات التي ينفذ بها المشروعات وبالتالي تم وضع آلية الشكاوى والتنظلمات وإدارتها مؤسسيا كالتالي:
قيام مديرية الطرق والنقل بوضع توضيحات ضمن مستندات الطرح لكيفية قيام مقاول التنفيذ بتوضيح آلية ووسائل استقبال الشكاوى
وضع لوحة توضح بيانات المشروع ووسائل تقديم الشكاوى
عمل صندوق لتلقى شكاوى المواطنين بموقع المشروع يكون مسنول عن متابعته مسنول إدارة التظلمات بالوحدة المحلية ومديرية الطرق والنقل .
توثيق كافة الشكاوى التي تقدم وسرعة الرد عليها في التوقيتات المناسبة

٦ - المرفقات

برجاء استيفاء الجدول التالي والذي يوضح قائمة المرفقات، مع إرفاق المستندات المطلوبة وتعليل سبب عدم الإرفاق.
(يمكن إضافة مرفقات أخرى حسب الحاجة)

م	بيان بالمرفق	هل تم إرفاقه (نعم/لا)	تعليل عدم الإرفاق
١	موافقة جهاز شئون البيئة على تقييم التأثير البيئي للمشروع الأصلي (في حالة التوسعات).	لا	المشروع جديد
٢	صورة من الترخيص للمشروع (في حالة وجود توسعات).	لا	المشروع جديد
٣	موافقة جهاز شئون البيئة على تقييم التأثير البيئي للتنمية (في حالة وقوع المشروع في تنمية أوسع).	لا	المشروع لا يقع في تنمية أوسع
٤	وصف عام لموقع المشروع مع خريطة بمقياس رسم مناسب.	نعم	داخل الدراسة
٥	وصف عام لمنطقة المشروع.	نعم	داخل الدراسة
٦	وصف لأنشطة المشروع ومرفق بها الرسوم التوضيحية.	لا	غير منطبق
٧	التحليل المتوقعة للإنبعاثات الغازية.	لا	غير منطبق
٨	مواصفات وحدة معالجة الصرف الصحي و/أو الصناعي.	لا	غير منطبق
٩	قائمة القوانين والتشريعات البيئية.	نعم	داخل الدراسة
١٠	تقييم التأثيرات البيئية.	نعم	داخل الدراسة

أقر أنا الموقع أدناه بأن البيانات المدونة عليه صحيحة وحقيقية، وأنه في حالة أي تعديلات في المعلومات الواردة سيتم فوراً إخطار جهاز شئون البيئة عن طريق الجهة المانحة للترخيص في حينه.

اسم مالك المشروع: **مديرية الطرق والنقل لسوهاج**

اسم الشخص المسئول: **المهندس المحلى كتر وسيد السيد**

التليفون/فاكس والعنوان: **٤٨٠٠٣١٦ - ٤٨٠٠١٣٩**

التاريخ:

بيانات تملأ بمعرفة الجهة الادارية المختصة أو المانحة للترخيص

اعتماد الجهة الإدارية:

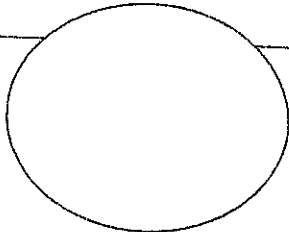
الاسم: **٤٠٣ / السيد محمد حسان**

الوظيفة: **رئيس لادارة الطرق والنقل وسيد السيد**

التوقيع:





خاتم شعار الجمهورية



اصحاب شایعہ لیسبر لایفٹس میں جامعہ لایفٹس سے لایفٹس لے لوں۔ ۷۵۰ مٹر

ایک لایفٹس

من لایفٹس



لایفٹس لے لوں

۱۲

۱۲

لایفٹس



۱۲

لایفٹس



۱۲