

تقرير معاينة مشروع و دراسة بيئية

العنوان : شارع ٣٦ - طهطا
بشأن نشاط : اعادة رصف شارع ٣٦ بطول ٤٠٠م و عرض ٦م ابتداءا من شارع الجيش
و انتهاء بشارع المستشار
وصف المشروع :
انها طريق حيوي و وسط المدينة يخدم اهالى طهطا و يقع على جانبيه عمارات سكنيه و
يعتبر من الطرق الحيوية فى المدينة طهطا

المساحة الكلية للمشروع (متر^٢) : ٢٢٤٠٠

وصف عام لمنطقة المشروع:-

منطقة سكنيه حيوية و يخدم اهالى مدينة طهطا و ش الجيش و ش ٣٦ و شارع المستشار
مكونات المشروع:

- معدات للخلط و الرصف (لودر - جيرادر - سيارة رش مياه - فلابات لحمل التراب و تنظيف و
فتح الطريق - رمى تربة زلطية - هراس دمج - تربة - هراس اسفلت)
- مواد الرصف (تربة زلطية - رش مياه - صنفرة - دمك الارض - مادة لازقة - طبقة اسفلت
من مازوت - قطران - زفت)
- مصدات و لافتات للتنويه بموقع العمل

الخامات المستعملة .. مواد مستخدمه فى عملية الرصف من (زفت - مازوت - زلط - قطران)

الطاقة الانتاجية : اسفلت يستخدم فى عمليات الرصف
الوقود المستخدم : السولار

المخلفات الناتجة عن المشروع : عوادم السيارات التى تستخدم الطريق
طرق التخلص من المخلفات :

المتابعة الدورية مع اكمته المرور للتأكد من سلامه موتور السياره و عدم التبخير

بيئة العمل

مؤشرات بيئة العمل: مناسبة مع توفير خوذ للوقاية من الشمس و الاجسام الصلبة و قفازات يدو
و كازالك و كممامات و مصدات و لافتات للتنويه و التنبيه بمنطقة العمل


مرسل برجاء العلم واتخاذ اللازم

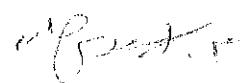
رئيس مركز ومدينة طهطا

مدير إدارة البيئة

المختص







مدير عام/ فريدة سيد سلام

تملأ بيانات هذا النموذج بمعرفة مقدم النموذج على أن تكون بدقة ويخط واضح ويتحمل مقدم النموذج صحة البيانات على أن تقوم الجهة الإدارية باعتماده وإرسال نسخة من النموذج إلى الجهاز للمراجعة وإبداء الرأي ويمكن الاستعانة بأية تقارير معاينة أو مرفقات أخرى إضافية

نموذج تقييم التأثير البيئي للتصنيف (أ)
Environmental Impact Assessment - Form (A)

١- معلومات عامة

١-١ اسم المشروع : --- إعادة رصف شارع ٣٦ بطول ٤٠٠م و عرض ٦م ابتداءً من شارع الجيش و انتهاء بشارع المستشار

٢-١ نوع المشروع : (بنية أساسية . صناعي . زراعي - طاقة - مشروعات صحية - سياحي - أخرى...)
بنية أساسية

٣-١ عنوان المشروع : شارع ٣٦ - طهطا

٤-١ اسم مالك المشروع (شخص . شركة . أخرى...): مديرية الطرق بسوهاج

٥-١ اسم الشخص المسئول : مديرية الطرق بسوهاج
رقم التليفون :
بريد إلكتروني :
رقم الفاكس :

٦-١ الجهة المانحة للترخيص : --- الحصول على الموافقة البيئية من مكتب جهاز شئون البيئة بسوهاج
٧-١ طبيعة المشروع : جديد توسعات، نوعها

هل تم تقديم نموذج/دراسة تقييم التأثير البيئي للمشروع الأساسي ؟ نعم لا
تاريخ الحصول على الموافقة السابقة من الجهاز مع إرفاق الموافقة :

مرفق رقم (١) تاريخ الحصول على أول ترخيص للمشروع مع إرفاقه :
مرفق رقم (٢)

١-٨ هل يقع المشروع فى تنمية أوسع (منطقة صناعية، مركز سياحى، أخرى). نعم لا

فى حالة الإجابة بنعم، اذكر اسم هذه التنمية:

• هل تم إعداد دراسة تقييم التأثير البيئى لهذه التنمية؟ نعم لا

تاريخ الحصول على الموافقة السابقة من الجهاز مع إرفاق الموافقة :

مرفق رقم (٣)

٢. بيانات المشروع :

٢-١ المساحة الكلية للمشروع (متر^٢) : ----- ٢م٢٤٠٠

المساحة الكلية لمبنى المشروع (متر^٢) : ----- ٢م٢٤٠٠

٢-٢ المنتج الأساسى : ----- خدمه عامة

٢-٣ المنتج الثانوى : ----- خدمة عامة

٢-٤ مكان وموقع المشروع:

يرفق وصف عام لموقع المشروع من جميع الجهات، موضحاً حدود الموقع بالنسبة للأنشطة والتنمية المجاورة استخدامات الأراضى، الطرق، المناطق الأثرية والمحميات الطبيعية إن وجدت. (برجاء إرفاق خريطة مفصلة ومعتمدة من الجهة الإدارية المختصة بمقياس رسم مناسب وواضح وموضحاً عليها اتجاه الرياح السائدة).

مرفق رقم (٤) ----- مرفق رسم كروكى

٢-٥ المسافة بين الموقع وأقرب كتلة سكنية : ----- وسط الكتلة السكنية

٢-٦ طبيعة المنطقة التى يقع بها المشروع (يمكن أن يكون أكثر من اختيار):

| | | |
|---------------------------------------|--|--|
| <input type="checkbox"/> مبنى مستقل | <input type="checkbox"/> يعطوه سكن | <input type="checkbox"/> مدينة |
| <input type="checkbox"/> قرية | <input type="checkbox"/> داخل الكتلة السكنية | <input type="checkbox"/> خارج الكتلة السكنية |
| <input type="checkbox"/> منطقة زراعية | <input type="checkbox"/> منطقة صحراوية | <input type="checkbox"/> منطقة صناعية |
| <input type="checkbox"/> منطقة حرفية | <input type="checkbox"/> منطقة ساحلية | <input type="checkbox"/> محمية طبيعية |
| <input type="checkbox"/> منطقة أثرية | <input type="checkbox"/> أخرى، اذكرها | |

٢-٧ وصف عام لمنطقة المشروع:

يرفق وصف عام لمنطقة المشروع فيما يخص البيئة الطبيعية والبيولوجية والاجتماعية والثقافية.

مرفق رقم (٥): ----- منطقة سكنية حيوية بها جميع الخدمات العامة و قريبة من المؤسسات الحكومية

٢-٨ البنية الأساسية:

| | | |
|-------------------------------------|---------------------------------|---------------|
| <input type="checkbox"/> متوفرة | <input type="checkbox"/> متوفرة | شبكة المياه |
| <input type="checkbox"/> غير متوفرة | <input type="checkbox"/> متوفرة | شبكة الكهرباء |
| <input type="checkbox"/> غير متوفرة | <input type="checkbox"/> متوفرة | شبكة صرف صحى |

غير متوفرة

متوفرة

شبكة طرق/سكة حديد

غير متوفرة

متوفرة

مصادر الوقود

٣. وصف مراحل المشروع :

١-٣ مرحلة الإنشاء:

• تاريخ الإنشاء: - حسب خطة مديرية الطرق بعد الانتهاء من الموافقة البيئية و اعتماد الميزانية اللازمة-

• الجدول الزمني للتنفيذ: ----- حسب خطة مديرية الطرق -----

١-١-٣ وصف موجز للأنشطة أثناء مراحل الإنشاء:

----- ١- يتم تحديد منطقة العمل بمصدات و لافتات للتنبيه على المارة أنها منطقة عمل -----

----- ٢- يتم تحديد موقع للمعدات بعيد عن الطريق العام -----

----- ٣- الالتزام بمواعيد العمل الرسمية و عدم ازعاج المواطنين -----

• مصادر المياه : عمومي استخداماتها :--صناعي و آدمي معدل الاستهلاك : --متغير -----

• نوع الوقود : -سولار- مصدر الوقود : -محطات تموين- معدل الاستهلاك : --متغير -----

• العمالة المتوقعة وأماكن إقامتهم : -- سائقي المعدات - و عمال مساعدين - أماكن الإقامة (لا بد من

توفير غرفة اقامه مجهزة بالكامل للعمال فى موقع العمل لتوفير الوقت و الجهد) -----

١-٢-٣ المخلفات الناتجة عن الإنشاء وكيفية التخلص منها:

• مخلفات صلبة : -- لا توجد ----- نوعيتها : -----

كميتها : ----- كيفية التخلص : -----

• مخلفات سائلة : -- لا توجد ----- نوعيتها : -----

كميتها : ----- كيفية التخلص : -----

• انبعاثات غازية (دخان . رائحة . مواد عالقة): -- ١- عوادم المعدات المستخدمة فى عمليات الرصف-

• ضوضاء ----- لا توجد -----

• أخرى -----

٢-٣ مرحلة التشغيل

١-٢-٣ وصف تفصيلي لمرحلة التشغيل (ترفق أشكال أو رسومات توضيحية):

• المكونات الرئيسية للمشروع : معدات للخلط و الرصف (لوادر - جبرادر - سيارة رش مياه - قلابات

لحمل التراب و تنظيف و فتح الطريق - رمى تربة زلطية - هراس دمج - تربة - هراس اسفلت) (

مصدات و لافتات و مواد الرصف (تربة زلطية - رش مياه - صنفرة - دمك الارض - مادة لازقة -

طبقة اسفلت من مازوت - قطران - زفت)

- مصادر المياه (عمومية/جوفية/مسطحات مائية/...): -----عمومي-----
- معدل الاستهلاك (م³/يوم): -----متغير-----
- نوع ومصادر الوقود: -----سولار من محطات الترمين لتموين معدات الرصف-----
- معدل الاستهلاك: -----متغير حسب استهلاك المعدات-----
- الطاقة المحركة المستخدمة -السولار للمعدات -- مصدرها: -----محطات الترمين-----
- ارفق وصفاً للأنشطة والعمليات لكل مكون من مكونات المشروع، مدعماً برسوم توضيحية لنتائج الأنشطة وخرائط التشغيل) مع توضيح المدخلات والمخرجات لكل مكون وكمياتها :
مرفق رقم (٦): - المدخلات : مواد رصف (زفت - مازوت - زلط - قطران) - المخرجات (اسفلت لرصف الطرق)
العمالة المتوقعة وأماكن إقامتهم :
- عمال رصف و سائقي معدات -----

٢-٢-٣ المخلفات ومعالجتها وكيفية التخلص منها:

- ملوثات الهواء:

معدل انبعاث الملوثات الغازية: (لا يوجد) م³/ساعة

توصيف عمليات المعالجة للانبعاثات الغازية والمعايير المتوقعة بعد المعالجة: -----

برجاء إرفاق التحليل المتوقع للانبعاثات الغازية مقارنة بالحدود الواردة بالقانون رقم ٤ لسنة ١٩٩٤ .

مرفق رقم (٧) - لا يوجد -----

- المخلفات السائلة:

الصرف الصحي: ----- لا يوجد -----

معدل الصرف: () م³/يوم

كيفية التخلص: (شبكة عمومية . بيارت . أخرى....) -----

في حالة وجود وحدة لمعالجة الصرف الصحي:

برجاء إرفاق وصف لمكونات الوحدة مع بيان كيفية التخلص من الحمأة وأسلوب التخلص من الصرف بعد

المعالجة ومعايير الصرف الناتج عن وحدة المعالجة.

الصرف الصناعي: ----- لا يوجد -----

معدل الصرف: () م³/يوم

التحليل المتوقع للصرف الصناعي: -----

طرق التخلص من الصرف:

على شبكة البلدية مباشرة يجمع في بيارة بدون معالجة ويتم كسحه

يتم الصرف على مسطح مائى مع بيان اسم المسطح

أخرى

فى حالة وجود وحدة لمعالجة الصرف الصناعى:

برجاء إرفاق وصف لمكونات الوحدة مع بيان لكمياتها المستخدمة وأسلوب التخلص من الصرف بعد المعالجة ومعايير الصرف الناتج عن وحدة المعالجة.

مرفق رقم (٨)

• المخلفات الصلبة والخطرة :

أنواع المخلفات الناتجة ومعدل التولد: -- لا توجد مخلفات صلبة ناتجة عن عمليات الصرف ذاته و لكن قد تنتج مخلفات ناتجة عن المواطنين المستفيدين من الطريق -

طرق النقل والتداول والتخزين : --- و يتم تجميعها فى حاويات البلدية

طرق التخلص من المخلفات (متعهد - مدفن آمن - أخرى): --- الوحدة المحلية

• بيئة العمل

مؤشرات بيئة العمل: --- مناسبة مع توفير خوذ للوقاية من الشمس و الاجسام الصلبة و قفازات يدوية و كازالاك و كمامات و مصدات و لافتات للتنوية و التنبيه بمنطقة العمل

طرق حماية العاملين (أدوات وقاية، أنظمة شفق غازات، الخ): ---

--- خوذ و قفازات يدوية و فيستات ---

• أخرى

٤- القوانين والتشريعات السارية

أرفق قائمة بالقوانين البيئية المنطبقة على المشروع مع تحديد الجوانب التى تحدها التشريعات ورقم المواد.

مرفق رقم (٩) --- ق ٤ لسنة ١٩٩٤ و تعديلها بالقانون ٩ لسنة ٢٠٠٩ ---

٥- تقييم التأثيرات البيئية

أرفق تحليل للتأثيرات البيئية المحتملة للمشروع فى كل من مرحلتى الإنشاء والتشغيل والتى قد تشمل التأثيرات على الهواء أو التربة أو المياه السطحية والجوفية أو البيئة البيولوجية أو الحياة الاجتماعية أو البنية الأساسية والأنشطة المحيطة إلى ذلك حسب طبيعة المشروع وموقعه. مع تناول التأثيرات خلال حالات الطوارئ مثل الانسكابات والتسربات.

مرفق رقم (١٠) --- لا توجد ---

٦- خطة الإدارة البيئية لتخفيف التأثيرات البيئية :

نموذج تقييم التأثير البيئى للتصنيف (١) / (A) Form

هذه النسخة توزع بالمجان

- ٦-١ وصف إجراءات التخفيف لكل تأثير :---- الاشتراك مع اكمته المرور على الطرق للكشف عن صحة جكمانات السيارات و الموتور و عدم وجود ادخنه نتيجة تلف موتور السيارة
- وضع لافتات على الطرق فى المناطق الحيويه المأهولة بالسكان تشير الى عدم استخدام المنبهات الصوتية
- ٦-٢ وصف برنامج الرصد البيئى : ---- العوادم : عمل اكمته لرصد حالة موتور السيارات
- الضوضاء : وضع لافتات عدم استخدام منبهات السيارات فى المناطق المأهولة بالسكان

٦-٣ وصف المتطلبات المؤسسية (تحديد المسئوليات والمتطلبات والترتيبات اللازمة لتطبيق إجراءات التخفيف والرصد -- التفيتيش و المرور و المتابعة المستمر من قبل مسئولى الطرق -----

٦ - المرفقات

برجاء استيفاء الجدول التالى والذى يوضح قائمة المرفقات، مع إرفاق المستندات المطلوبة وتعليل سبب عدم الإرفاق (يمكن إضافة مرفقات أخرى حسب الحاجة)

| م | بيان بالمرفق | هل تم إرفاقه (نعم/لا) | تعليل عدم الإرفاق |
|----|--|---|-------------------|
| ١ | موافقة جهاز شئون البيئة على تقييم التأثير البيئى للمشروع الأسمى (فى حالة التوسعات). | لا يوجد | |
| ٢ | صورة من الترخيص للمشروع (فى حالة وجود توسعات). | لا يوجد | |
| ٣ | موافقة جهاز شئون البيئة على تقييم التأثير البيئى للتنمية (فى حالة وقوع المشروع فى تنمية أوسع). | لا يوجد | |
| ٤ | وصف عام لموقع المشروع مع خريطة بمقياس رسم مناسب. | مرفق رسم كروكى | |
| ٥ | وصف عام لمنطقة المشروع. | مرفق رسم كروكى | |
| ٦ | وصف لأنشطة المشروع ومرفق بها الرسوم التوضيحية. | مرفق رسم كروكى | |
| ٧ | التحليل المتوقع للإنبعاثات الغازية. | لا يوجد | |
| ٨ | مواصفات وحدة معالجة الصرف الصحى و/أو الصناعى. | لا يوجد | |
| ٩ | قائمة القوانين والتشريعات البيئية. | ق ٤ لسنة ١٩٩٤ و تعديله ق ٩ لسنة ٢٠٠٩ | |
| ١٠ | تقييم التأثيرات البيئية. | لا يوجد | |

إقرار مقدم النموذج

أقر أنا الموقع أدناه بأن البيانات المدونة عاليه صحيحة وحقيقية، وأنه في حالة أي تعديلات في المعلومات الوارد سيتم فوراً إخطار جهاز شئون البيئة عن طريق الجهة المانحة للترخيص في حينه.

اسم مالك المشروع: مديرية الزراعة والري
اسم الشخص المسئول: مدير الزراعة والري
التليفون/فاكس والعنوان: _____
التاريخ: _____


بيانات تملأ بمعرفة الجهة الإدارية المختصة أو المانحة للترخيص

عتماد الجهة الإدارية:

الاسم : د. محمد عبد الحليم
الوظيفة : مدير المنطقة
التوقيع : محمد عبد الحليم

خاتم شعار الجمهورية





120

Handwritten text in a small box at the top right.

Handwritten text in the middle right section.

100



Handwritten text at the bottom of the page.