

نتائج فحص الأهلية البيئية والاجتماعية للمشروعات  
المرجحة في الخطة الاستثمارية ( النموذج المحدث)

وصف المشروع

لدينا ١٣٨٤٤

إدارة وصحة مياه مركزية بحكام الكدية - ١٣٨٤٤

٧ مليون جنيه

٥٥ ألف

منطقة

- اسم المشروع:
- التكلفة التقديرية للمشروع:
- التاريخ التقديري لبدء إنشاء المشروع:
- عدد المستفيدين (الأسر والسكان):
- مجال المشروع (مجاورة حضرية، منطقة أعمال، ريفية، إلخ):
- بصمة المشروع بما يشمل منطقة الأعمال:
- معلومات أخرى:

الاسئلة		هل سيؤدي المشروع إلى:
نعم	لا	
	✓	١. آثار ملحوظة؟ يتناسب حجم الآثار أو تبعاتها مع مجال المشروع ونوع الآثار وتتضمن أنواع المشروعات التي سيكون لها آثار هامة ووظائف أكثر ونايات الطرقات ومحطات معالجة مياه الصرف، وعطائف النفايات، الصيانة وما أولها. والممارسة المعتادة لمجموعة البنك الدولي لتصنيف هذه المشروعات هي تصنيف مشروعات مثل الطرق الجديدة التي تتضمن حقوق طريق للمسافات الطويلة، ومحطات معالجة مياه الصرف (أكبر من ٥٠ ألف م <sup>٣</sup> /يوم في المعتاد) والمدافن الصحية ضمن تدخلات الفئة أ من ناحية أهمية الآثار.
	✓	٢. آثار حساسة؟ يعتبر الأثر حساسًا إذا لم يكن إلغائه ممكنًا (مثلًا يؤدي إلى فقدان موئل طبيعي رئيسي) أو يؤثر قضايا تتصل بالموائل الطبيعية أو الموارد الثقافية المادية أو إعادة التوطين غير الطوعي. في منطقة المشروع، تقع التدخلات التي قد تقع تحت تعريف "الحساس" ضمن المشروعات الضخمة المنفذة في جزر النيل (التي تعد مناطق محمية وفقًا للقوانين المصرية) وتشمل على سبيل المثال الجسور وأعمال شبكة الطرق داخل تلك الجزر لأنها قد تؤدي إلى تغييرات لا يمكن إلغاؤها على البنية الطبيعية لهذه الجزر.
	✓	٣. آثار عكسية؟ التدخلات التي تؤدي إلى آثار عكسية هي تلك التي تؤثر على وسائط مختلفة في نفس الوقت، مثل محطات توليد الكهرباء التي تنتج انبعاثات هواء مهمة وتصرف مياه التبريد الساخنة إلى المياه السطحية وتؤثر على موارد المياه الجوفية من خلال الضخ وتستهلك المخاطر العكسية على المجتمع من خلال تخزين الوقود، إلخ، فهي تعتبر من التدخلات التي تنتج آثارًا عكسية. ولا تتضمن قائمة استثمارات البرنامج عمومًا هذه التدخلات.
	✓	٤. آثار غير مسبوقه؟ هي تلك الآثار التي تحدث في المنطقة لأول مرة وقد تنطبق على المشروعات التي تطبيق تكنولوجيات لم تختبر من قبل في المنطقة. ولا تتضمن قائمة استثمارات البرنامج عمومًا هذه التدخلات.
	✓	٥. التأثير على منطقة تتجاوز بكثير بصمة المشروع؟ في كثير من الحالات، تتناسب منطقة التأثير مع نطاق المشروع، باستثناء وجود موقع المشروع في وسط غير مستقر (رياح فورية، تيار مياه متحرك، أو مستنقعات مياه في تربة نقادة). في المعتاد، يكون لمشروعات الطرق أثر على الضوضاء المحيطة ونوعية الهواء بما يتجاوز بصمة المشروع بحد بسيط وينطبق ذلك أيضًا على محطات معالجة مياه الصرف بسبب آثار الرائحة الكريهة التي تتجاوز حدود المرفق، ولكنها لا تعتبر مساحة تأثير كبيرة ما لم تتجاوز إلى حد بعيد بصمة المشروع.
	✓	٦. آثار تراكمية؟ يجب على عملية الفحص أن تأخذ في الاعتبار الآثار التراكمية لبعض التدخلات في نفس المنطقة. مثلًا، في حالة فحص ١٢ خط، ما في منطقة محددة كتدخل غير ذي أثر بيئي ملحوظ، وكان هناك تدخل آخر في نفس المنطقة، فيجب عند فحص الأخير أخذ الأثر التراكمي للتدخلين في الاعتبار وفقًا للمعايير المذكورة.

الإجابة		هل سيؤدي المشروع إلى:
نعم	لا	
	<input checked="" type="checkbox"/>	7. يتطلب نزوح مادي لملك الأراضي/حائزيها؟ لا يجب أن يؤدي المشروع إلى أي شكل من أشكال النزوح المادي بغض النظر عن نوع حيازة الأرض.
	<input checked="" type="checkbox"/>	8. يتطلب إستحواذ أرض تزيد عن 10% من حيازة المالك/الحائزين أو سيؤثر على 10% أو أكثر من دخل المتضرر؟ نزوح فقط بنزوح اقتصادي بسيط في ظل هذا البرنامج. تعريف هذا هو 10% على الأكثر من إجمالي حيازة المالك/الحائزين للأرض أو التأثير على 10% من دخل المتضرر.
	<input checked="" type="checkbox"/>	9. سيؤدي المشروع إلى إثارة نزاعات اجتماعية حول الأراضي في المستقبل

- إذا كانت الإجابة بنعم على أي سؤال مما سبق ( 1 إلى 8 )، يعتبر المشروع ضمن الفئة أ وفقاً لتصنيف البنك الدولي للخطورة الاجتماعية العالية، ويستبعد من تمويل البرنامج.
- إذا كانت الإجابة بلا على جميع ما سبق، يعد المشروع مؤهلاً للحصول على تمويل البرنامج ويمكن بعد ذلك تصنيفه وفق قانون البيئة المصري، انظر الملحق 13.2
- يجب تجميع وتوثيق الأدلة والوثائق التي تدعم الزيارات الميدانية وأنشطة التشاور وجميع الملاحظات الميدانية الخاصة بالأراضي ورفقها بنموذج فحص الأهلية.

الترشح من الأهل  
الخلاصة: المشروع مؤهل ( ) أو غير مؤهل ( )

ملحوظة: في حال تغيير نطاق أو مكونات المشروع سيتم إعادة فحص الأهلية له من جديد

التاريخ:

اسم الأخصائي البيئي في وحدة التنفيذ المحلية وتوقيعه:

اسم إخصائي مشاركة المواطنين وتوقيعه:

اسم أخصائي إستحواذ الأراضي والتعويضات في وحدة التنفيذ المحلية وتوقيعه:

1 في حالة الإستحواذ على الأراضي (بغض النظر عن مساحة الأرض المستحوذة من ملكية/منفعة المتضرر/المتضررين، يجب إتباع الضوابط وإجراءات التشغيل القياسية المذكورة في ملحق إستملاك الأراض 4.1، كما يجب توثيق المستندات الدالة على تطبيق تلك الضوابط من قبل وحدات التنفيذ المحلية

نتائج فحص الأهلية البيئية والاجتماعية للمشروعات  
المدرجة في الخطة الاستثمارية ( النموذج المحدث)

وصف المشروع

تطوير مركز صرافة بالرسواي، وأعمال الصرافة فورية (الرسواي، مصر)

٩٥٠ مليون جنيه

١٠٠٠٠

صنفه للمصارف

- اسم المشروع:
- التكلفة التقديرية للمشروع:
- التاريخ التقديري لبدء إنشاء المشروع:
- عدد المستفيدين (الأسر والسكان):
- مجال المشروع (مجاورة حضرية، منطقة أعمال، ريفية، إلخ):
- بصمة المشروع بما يشمل منطقة الأعمال:
- معلومات أخرى:

الإجابة		الاستفسار
لا	نعم	هل سيؤدي المشروع إلى:
	✓	١. آثار ملحوظة؟ بتناسب حجم الآثار أو تبعاتها مع مجال، المشروع ونوع الآثار وتتضمن أنواع المشروعات التي سيكون لها آثار هامة وظاهرة، طرق ومعدات معالجة مياه الصرف ومعدات النفايات الصلبة وملوئتها. والممارسة المعتادة لمجموعة البنك الدولي لتصنيف هذه المشروعات هي تصنيف مشروعات مثل الطرق الجديدة التي تتضمن حقوق طريق للمسافات الطويلة، ومحطات معالجة مياه الصرف (أكبر من ٥٠ ألف م <sup>٣</sup> /يوم في المعتاد) والمدافن الصحية ضمن تدخلات الفئة أ من ناحية أهمية الآثار.
	✓	٢. آثار حساسة؟ يعتبر الأثر حساساً إذا لم يكن إلغائه ممكناً (مثلاً يؤدي إلى فقدان موئل طبيعي رئيسي) أو يثير قضايا تتعلق بالموائل الطبيعية أو الموارد الثقافية المادية أو إعادة التوطين غير الطوعي. في منطقة المشروع، تقع التدخلات التي قد تقع تحت تعريف "الحساس" ضمن المشروعات الضخمة المنفذة في جزر النيل (التي تعد مناطق محمية وفقاً للقوانين المصرية) وتشمل على سبيل المثال الجسور وأعمال شبكة الطرق داخل تلك الجزر لأنها قد تؤدي إلى تغييرات لا يمكن إلغاؤها على البنية الطبيعية لهذه الجزر.
	✓	٣. آثار عكسية؟ التدخلات التي تؤدي إلى آثار عكسية هي تلك التي تؤثر على وسائط مختلفة في نفس الوقت، مثل محطات توليد الكهرباء التي تنتج انبعاثات هواء مهمة وتصرف مياه التبريد الساخنة إلى المياه السطحية وتؤثر على موارد المياه الجوفية من خلال الضخ وتستهلك المخاطر العكسية على المجتمع من خلال تخزين الوقود، إلخ، فهي تعتبر من التدخلات التي تنتج آثاراً عكسية. ولا تتضمن قائمة استثمارات البرنامج عموماً هذه التدخلات.
	✓	٤. آثار غير مسبوقه؟ هي تلك الآثار التي تحدث في المنطقة لأول مرة وقد تنطبق على المشروعات التي تطبيق تكنولوجيات لم تختبر من قبل في المنطقة. ولا تتضمن قائمة استثمارات البرنامج عموماً هذه التدخلات.
	✓	٥. التأثير على منطقة تتجاوز بكثير بصمة المشروع؟ في كثير من الحالات، تتناسب منطقة التأثير مع نطاق المشروع، باستثناء وجود موقع المشروع في وسط غير مستقر (رياح قوية، تيار مياه متحرك، أو مستنقعات مياه في تربة نفاذة). في المعتاد، يكون لمشروعات الطرق أثر على الضوضاء المحيطة ولوعية الهواء بما يتجاوز بصمة المشروع بحد بسيط وينطبق ذلك أيضاً على محطات معالجة مياه الصرف بسبب آثار الرائحة الكريهة التي تتجاوز حدود المرفق، ولكنها لا تعتبر مساحة تأثير كبيرة ما لم تتجاوز إلى حد بعيد بصمة المشروع.
	✓	٦. آثار تراكمية؟ يجب على عملية الفحص أن تأخذ في الاعتبار الآثار التراكمية لبعض التدخلات في نفس المنطقة. مثلاً، في حالة فحص تدخل ما في منطقة محددة كتدخل غير ذي أثر بيئي واجتماعي ملحوظ، وكان هناك تدخل آخر في نفس المنطقة، فيجب عند فحص الأخير أخذ الأثر التراكمي للتدخلين في الاعتبار وفقاً للمعايير المذكورة.


الإجابة		الأسئلة
لا	نعم	هل سيؤدي المشروع إلى؟
		٧. يتطلب نزوح مادي لملاك الأراضي/حائزيها؟ لا يجب أن يؤدي المشروع إلى أي شكل من أشكال النزوح المادي بغض النظر عن نوع حيازة الأرض.
		٨. يتطلب إستحواذ أرض تزيد عن ١٠% من حيازة المالك/الحائزين أو سيؤثر على ١٠% أو أكثر من دخل المتضرر؟ مسموح فقط بنزوح اقتصادي بسيط في ظل هذا البرنامج. تعريف هذا هو ١٠% على الأكثر من إجمالي حيازة المالك/الحائزين للأرض أو التأثير على ١٠% من دخل المتضرر.
		٩. سيؤدي المشروع إلى إثارة نزاعات اجتماعية حول الأراضي في المستقبل

- إذا كانت الإجابة بنعم على أي سؤال مما سبق (١ إلى ٨)، يعتبر المشروع ضمن الفئة أ وفقاً لتصنيف البنك الدولي للخطورة الاجتماعية العالية، ويستبعد من تمويل البرنامج.
- إذا كانت الإجابة بلا على جميع ما سبق، يعد المشروع مؤهلاً للحصول على تمويل البرنامج ويمكن بعد ذلك تصنيفه وفق قانون البيئة المصري، انظر الملحق ١٣.٢
- يجب تجميع وتوثيق الأدلة والوثائق التي تدعم الزيارات الميدانية وأنشطة التشاور وجميع الملاحظات الميدانية الخاصة بالأراضي ورفقها بنموذج فحص الأهلية.


#### الخلاصة: المشروع مؤهل ( ) أو غير مؤهل ( )

ملحوظة: في حال تغيير نطاق أو مكونات المشروع سيتم إعادة فحص الأهلية له من جديد

التاريخ:



اسم الأخصائي البيئي في وحدة التنفيذ المحلية وتوقيعه:



اسم إحصائي مشاركة المواطنين وتوقيعه:



اسم أخصائي إستحواذ الأراضي والتعويضات في وحدة التنفيذ المحلية وتوقيعه:

٤.١ في حالة الإستحواذ على الأراضي (بغض النظر عن مساحة الأرض المستحوذة من ملكية/منفعة المتضرر/المتضررين، يجب إتباع الضوابط وإجراءات التشغيل القياسية المذكورة في ملحق إستملاك الأراضي، كما يجب توثيق المستندات الدالة على تطبيق تلك الضوابط من قبل وحدات التنفيذ المحلية

نتائج فحص الأهلية البيئية والاجتماعية للمشروعات  
المدرجة في الخطة الاستثمارية (النموذج المحدث)

وصف المشروع

- اسم المشروع: تصريف مياه الصرف الصحي في منطقة الأحياء السكنية (المرحلة الأولى)
- التكلفة التقديرية للمشروع: مليون جنيه
- التاريخ التقديري لبدء إنشاء المشروع: ٢٠١٥
- عدد المستفيدين (الأسر والسكان): ١٠٠٠٠
- مجال المشروع (مجاورة حضرية، منطقة أعمال، ريفية، إلخ): منطقة حضرية
- بصمة المشروع بما يشمل منطقة الأعمال:
- معلومات أخرى:

الإجابة		الأسئلة
لا	نعم	هل سيؤدي المشروع إلى:
	✓	١. آثار ملحوظة؟ يتناسب حجم الآثار أو تبعاتها مع مجال المشروع ونوع الآثار وتتضمن أنواع المشروعات التي سيكون لها آثارها ووظائفها، طرق ومعدات معالجة مياه الصرف ومعدات اللقائات الصلبة وملاوئها. والممارسة المعتادة لمجموعة البنك الدولي لتصنيف هذه المشروعات هي تصنيف مشروعات مثل الطرق الجديدة التي تتضمن حقوق طريق للمسافات الطويلة، ومعدات معالجة مياه الصرف (أكبر من ٥٠ ألف م <sup>٣</sup> /يوم في المعتاد) والمدافن الصحية ضمن تدخلات الفئة أ من ناحية أهمية الآثار.
	✓	٢. آثار حساسة؟ يعتبر الأثر حساساً إذا لم يكن إلغائه ممكناً (مثلاً يؤدي إلى فقدان موئل طبيعي رئيسي) أو يثير قضايا تتعلق بالموائل الطبيعية أو الموارد الثقافية المادية أو إعادة التوطين غير الطوعي. في منطقة المشروع، تقع التدخلات التي قد تقع تحت تعريف "الحساس" ضمن المشروعات الضخمة المنفذة في جزر النيل (التي تعد مناطق محمية وفقاً للقوانين المصرية) وتشمل على سبيل المثال الجسور وأعمال شبكة الطرق داخل تلك الجزر لأنها قد تؤدي إلى تغييرات لا يمكن إلغاؤها على البنية الطبيعية لهذه الجزر.
	✓	٣. آثار عكسية؟ التدخلات التي تؤدي إلى آثار عكسية هي تلك التي تؤثر على وسائط مختلفة في نفس الوقت، مثل محطات توليد الكهرباء التي تنتج انبعاثات هواء مهمة وتصرف مياه التبريد الساخنة إلى المياه السطحية وتؤثر على موارد المياه الجوفية من خلال الضخ وتستهلك المخاطر العكسية على المجتمع من خلال تخزين الوقود، إلخ، فهي تعتبر من التدخلات التي تنتج آثاراً عكسية. ولا تتضمن قائمة استثمارات البرنامج عموماً هذه التدخلات.
	✓	٤. آثار غير مسبوقه؟ هي تلك الآثار التي تحدث في المنطقة لأول مرة وقد تنطبق على المشروعات التي تطبق تكنولوجيات لم تختبر من قبل في المنطقة. ولا تتضمن قائمة استثمارات البرنامج عموماً هذه التدخلات.
	✓	٥. التأثير على منطقة تتجاوز بكثير بصمة المشروع؟ في كثير من الحالات، تتناسب منطقة التأثير مع نطاق المشروع، باستثناء وجود موقع المشروع في وسط غير مستقر (رياح قوية، تيار مياه متحرك، أو مستنقعات مياه في تربة نقادة). في المعتاد، يكون لمشروعات الطرق أثر على الضوضاء المحيطة ولوعية الهواء بما يتجاوز بصمة المشروع بحد بسيط وينطبق ذلك أيضاً على محطات معالجة مياه الصرف بسبب آثار الرائحة الكريهة التي تتجاوز حدود المرفق، ولكنها لا تعتبر مساحة تأثير كبيرة ما لم تتجاوز إلى حد بعيد بصمة المشروع.
	✓	٦. آثار تراكمية؟ يجب على عملية الفحص أن تأخذ في الاعتبار الآثار التراكمية لبضعة تدخلات في نفس المنطقة. مثلاً، في حالة فحص ١٠٠٠ في منطقة محددة كتدخل غير ذي أثر بيئي واجتماعي ملحوظ، وكان هناك تدخل آخر في نفس المنطقة، فيجب عند فحص الأخير أخذ الأثر التراكمي للتدخلين في الاعتبار وفقاً للمعايير المذكورة.

الإجابة		الأسئلة
لا	نعم	هل سيؤدي المشروع إلى:
<input checked="" type="checkbox"/>	<input type="checkbox"/>	٧. يتطلب نزوح مادي لملك الأراضي/حائزيها؟ لا يجب أن يؤدي المشروع إلى أي شكل من أشكال النزوح المادي بغض النظر عن نوع حيازة الأرض.
<input checked="" type="checkbox"/>	<input type="checkbox"/>	٨. يتطلب إستحواذ أرض تزيد عن ١٠% من حيازة المالك/الحائزين أو سيؤثر على ١٠% أو أكثر من دخل المتضرر؟ مسموح فقط بنزوح اقتصادي بسيط في ظل هذا البرنامج. تعريف هذا هو ١٠% على الأكثر من إجمالي حيازة المالك/الحائزين للأرض أو التأثير على ١٠% من دخل المتضرر.
<input checked="" type="checkbox"/>	<input type="checkbox"/>	٩. سيؤدي المشروع إلى إثارة نزاعات اجتماعية حول الأراضي في المستقبل

- إذا كانت الإجابة بنعم، أي سؤال مما سبق، (١ إلى ٨)، يعتبر المشروع وضمن الفئة أ وفقاً لتصنيف البنك الدولي للخطورة الاجتماعية العالية، ويستبعد من تمويل البرنامج.
- إذا كانت الإجابة بلا على جميع ما سبق، يعد المشروع مؤهلاً للحصول على تمويل البرنامج ويمكن بعد ذلك تصنيفه وفق قانون البيئة المصري، انظر الملحق ١٣.٢
- يجب تجميع وتوثيق الأدلة والوثائق التي تدعم الزيارات الميدانية وأنشطة التشاور وجميع الملاحظات الميدانية الخاصة بالأراضي ورفقها بنموذج فحص الأهلية.

#### الخلاصة: المشروع مؤهل (✓) أو غير مؤهل ( )

ملحوظة: في حال تغيير نطاق أو مكونات المشروع سيتم إعادة فحص الأهلية له من جديد

التاريخ:

اسم الأخصائي البيئي في وحدة التنفيذ المحلية وتوقيعه:

اسم إحصائي مشاركة المواطنين وتوقيعه:

اسم أخصائي إستحواذ الأراضي والتعويضات في وحدة التنفيذ المحلية وتوقيعه:

٤.١ في حالة الإستحواذ على الأراضي (بغض النظر عن مساحة الأرض المستحوذة من ملكية/منفعة المتضرر/المتضررين، يجب إتباع الضوابط وإجراءات التشغيل القياسية المذكورة في ملحق إستملاك الأراضي ٤.١، كما يجب توثيق المستندات الدالة على تطبيق تلك الضوابط من قبل وحدات التنفيذ المحلية

نتائج فحص الأهلية البيئية والاجتماعية للمشروعات  
المدرجة في الخطة الاستثمارية ( النموذج المحدث)

وصف المشروع

- اسم المشروع: تأسيس طابق بالبريول وشارع اسطول ومكاتب لادارة كيبور (البريول)
- التكلفة التقديرية للمشروع: ٥٠ مليون جنيه
- التاريخ التقديري لبدء إنشاء المشروع:
- عدد المستفيدين (الأسر والسكان):
- مجال المشروع (مجاورة حضرية، منطقة أعمال، ريفية، إلخ):
- بصمة المشروع بما يشمل منطقة الأعمال:
- معلومات أخرى:
- منطقة كيبور

الرقم	الوصف	النتيجة
١	أثر ملحوظة؟ يقتاسب حجم الآثار أو ارتفاعها مع مجال المشروع ونوع الآثار وتتضمن أنواع المشروعات التي سيكون لها آثار مياه ومياه صرف ومياه الطور الآ ومعدات معالجة مياه العدرية، وعطائف اللقابات، السباكة، والارياح والممارسة المعتادة لمجموعة البنك الدولي لتصنيف هذه المشروعات هي تصنيف مشروعات مثل الطرق الجديدة التي تتضمن حقوق طريق للمساكن الطويلة، ومحطات معالجة مياه الصرف (أكبر من ٥٠ ألف م <sup>٣</sup> /يوم في المعتاد) والمدافن الصحية ضمن تدخلات الفئة أ من ناحية أهمية الآثار.	✓
٢	أثر حساسة؟ يعتبر الأثر حساساً إذا لم يكن الغاؤه ممكناً (مثلاً يؤدي إلى فقدان موئل طبيعي رئيسي) أو يثير قضايا تتعلق بالموائل الطبيعية أو الموارد الثقافية المادية أو إعادة التوطين غير الطوعي. في منطقة المشروع، تقع التدخلات التي قد تقع تحت تعريف "الحساس" ضمن المشروعات الضخمة المنفذة في جزر النيل (التي تعد مناطق محمية وفقاً للقوانين المصرية) وتشمل على سبيل المثال الجسور وأعمال شبكة الطرق داخل تلك الجزر لأنها قد تؤدي إلى تغييرات لا يمكن إغائها على البنية الطبيعية لهذه الجزر.	✓
٣	أثر عكسية؟ التدخلات التي تؤدي إلى آثار عكسية هي تلك التي تؤثر على وسائط مختلفة في نفس الوقت، مثل محطات توليد الكهرباء التي تنتج انبعاثات هواء مهمة وتصرف مياه التبريد الساخنة إلى المياه السطحية وتؤثر على موارد المياه الجوفية من خلال الضخ وتستهلك المخاطر العكسية على المجتمع من خلال تخزين الوقود، إلخ، فهي تعتبر من التدخلات التي تنتج آثاراً عكسية. ولا تتضمن قائمة استثمارات البرنامج عموماً هذه التدخلات.	✓
٤	أثر غير مسبوقة؟ هي تلك الآثار التي تحدث في المنطقة لأول مرة وقد تنطبق على المشروعات التي تطبق تكنولوجيات لم تختبر من قبل في المنطقة. ولا تتضمن قائمة استثمارات البرنامج عموماً هذه التدخلات.	✓
٥	التأثير على منطقة تتجاوز بكثير بصمة المشروع؟ في كثير من الحالات، تتناسب منطقة التأثير مع نطاق المشروع، باستثناء وجود موقع المشروع في وسط غير مستقر (رياح قوية، تيار مياه متحرك، أو مستنقعات مياه في تربة نقادة). في المعتاد، يكون لمشروعات الطرق أثر على الضوضاء المحيطة ونوعية الهواء بما يتجاوز بصمة المشروع بحد بسيط وينطبق ذلك أيضاً على محطات معالجة مياه الصرف بسبب آثار الرائحة الكريهة التي تتجاوز حدود المرفق، ولكنها لا تعتبر مساحة تأثير كبيرة ما لم تتجاوز إلى حد بعيد بصمة المشروع.	✓
٦	أثر تراكمية؟ يجب على عملية الفحص أن تأخذ في الاعتبار الآثار التراكمية لبضعة تدخلات في نفس المنطقة. مثلاً، في حالة فحص تدخل ما في منطقة محددة كتدخل غير ذي أثر بيئي واجتماعي ملحوظ، وكان هناك تدخل آخر في نفس المنطقة، فيجب عند فحص الأخير أخذ الأثر التراكمي للتدخلين في الاعتبار وفقاً للمعايير المذكورة.	✓

الإجابة	نعم	لا	هل سيؤدي المشروع إلى:
	✓		٧. يتطلب نزوح مادي لملك الأراضي/حائزيها؟ لا يجب أن يؤدي المشروع إلى أي شكل من أشكال النزوح المادي بغض النظر عن نوع حيازة الأرض.
	✓		٨. يتطلب إستحواذ أرض تزيد عن ١٠% من حيازة المالك/الحائزين أو سيؤثر على ١٠% أو أكثر من دخل المتضرر؟ نعم فقط بنزوح اقتصادي بسيط في ظل هذا البرنامج. تعريف هذا هو ١٠% على الأكثر من إجمالي حيازة المالك/الحائزين للأرض، أو التأثير على ١٠% من دخل المتضرر.
	✓		٩. سيؤدي المشروع إلى إثارة نزاعات اجتماعية حول الأراضي في المستقبل

- إذا كانت الإجابة بنعم على أي سؤال مما سبق، (١ إلى ٨)، يعتبر المشروع ضمن الفئة أ وفقاً لتصنيف البنك الدولي للخطورة الاجتماعية العالية، ويستبعد من تمويل البرنامج.
- إذا كانت الإجابة بلا على جميع ما سبق، يعد المشروع مؤهلاً للحصول على تمويل البرنامج ويمكن بعد ذلك تصنيفه وفق قانون البيئة المصري، انظر الملحق ١٣.٢
- يجب تجميع وتوثيق الأدلة والوثائق التي تدعم الزيارات الميدانية وأنشطة التشاور وجميع الملاحظات الميدانية الخاصة بالأراضي ورفقها بنموذج فحص الأهلية.

#### الخلاصة: المشروع مؤهل ( ) أو غير مؤهل ( )

ملحوظة: في حال تغيير نطاق أو مكونات المشروع سيتم إعادة فحص الأهلية له من جديد

التاريخ:

اسم الأخصائي البيئي في وحدة التنفيذ المحلية وتوقيعه:

اسم إخصائي مشاركة المواطنين وتوقيعه:

اسم أخصائي إستحواذ الأراضي والتعويضات في وحدة التنفيذ المحلية وتوقيعه:

٤.١ في حالة الإستحواذ على الأراضي (بغض النظر عن مساحة الأرض المستحوذة من ملكية/منفعة المتضرر/المتضررين، يجب إتباع الضوابط وإجراءات التشغيل القياسية المذكورة في ملحق إستملاك الأراضي، كما يجب توثيق المستندات الدالة على تطبيق تلك الضوابط من قبل وحدات التنفيذ المحلية



لتائج فحص الأهلية البيئية والاجتماعية للمشروعات  
المرجعة في الخطة الاستثمارية ( النموذج المحدث)

وصف المشروع

اسم المشروع: مشروع إنشاء محطة معالجة مياه الصرف الصحي (البيوت)

التكلفة التقديرية للمشروع: ١٠٠ مليون جنيه

التاريخ التقديري لبدء إنشاء المشروع:

عدد المستفيدين (الأسر والسكان):

مجال المشروع (مجاورة حضرية، منطقة أعمال، ريفية، إلخ):

بصمة المشروع بما يشمل منطقة الأعمال:

معلومات أخرى:

العكس  
منطقة هجرية

الاستجابة		هل يتوافق المشروع مع:
لا	نعم	
	✓	١. آثار ملحوظة؟ يتناسب حجم الآثار أو إزالتها مع مجال المشروع ونوع الآثار وتتضمن أنواع المشروعات التي سيكون لها آثار هائلة مثل: بنات الطرق ومحطات معالجة مياه الصرف، ومعاملات النفايات الصناعية وغيرها. والممارسة المعتادة لمجموعة البنك الدولي لتصنيف هذه المشروعات هي تصنيف مشروعات مثل الطرق الجديدة التي تتضمن حقوق طريق للمسافات الطويلة، ومحطات معالجة مياه الصرف (أكبر من ٥٠ ألف م <sup>٣</sup> /يوم في المعتاد) والمدافن الصحية ضمن تدخلات الفئة أ من ناحية أهمية الآثار.
	✓	٢. آثار حساسة؟ يعتبر الأثر حساساً إذا لم يكن إلغائه ممكناً (مثلاً يؤدي إلى فقدان موئل طبيعي رئيسي) أو يؤثر قضايا تتعلق بالموائل الطبيعية أو الموارد الثقافية المادية أو إعادة التوطين غير الطوعي. في منطقة المشروع، تقع التدخلات التي قد تقع تحت تعريف "الحساس" ضمن المشروعات الضخمة المنفذة في جزر النيل (التي تعد مناطق محمية وفقاً للقوانين المصرية) وتشمل على سبيل المثال الجسور وأعمال شبكة الطرق داخل تلك الجزر لأنها قد تؤدي إلى تغييرات لا يمكن إلغاؤها على البنية الطبيعية لهذه الجزر.
	✓	٣. آثار عكسية؟ التدخلات التي تؤدي إلى آثار عكسية هي تلك التي تؤثر على وسائط مختلفة في نفس الوقت، مثل محطات توليد الكهرباء التي تنتج انبعاثات هواء مهمة وتصرف مياه التبريد الساخنة إلى المياه السطحية وتؤثر على موارد المياه الجوفية من خلال الضخ وتستهلك المخاطر العكسية على المجتمع من خلال تخزين الوقود، إلخ، فهي تعتبر من التدخلات التي تنتج آثاراً عكسية. ولا تتضمن قائمة استثمارات البرنامج عموماً هذه التدخلات.
	✓	٤. آثار غير مسبوقه؟ هي تلك الآثار التي تحدث في المنطقة لأول مرة وقد تنطبق على المشروعات التي تطبق تكنولوجيات لم تخبر من قبل في المنطقة. ولا تتضمن قائمة استثمارات البرنامج عموماً هذه التدخلات.
	✓	٥. التأثير على منطقة تتجاوز بكثير بصمة المشروع؟ في كثير من الحالات، تتناسب منطقة التأثير مع نطاق المشروع، باستثناء وجود موقع المشروع في وسط غير مسفر (رياح قوية، تيار مياه متحرك، أو مستنقعات مياه في تربة نقادة). في المعتاد، يكون لمشروعات الطرق أثر على الضوضاء المحيطة ونوعية الهواء بما يتجاوز بصمة المشروع بحد بسيط وينطبق ذلك أيضاً على محطات معالجة مياه الصرف بسبب آثار الرائحة الكريهة التي تتجاوز حدود المرفق، ولكنها لا تعتبر مساحة تأثير كبيرة ما لم تتجاوز إلى حد بعيد بصمة المشروع.
	✓	٦. آثار تراكمية؟ يجب على عملية الفحص أن تأخذ في الاعتبار الآثار التراكمية لبعضه تدخلات في نفس المنطقة. مثلاً، في حالة فحص ١٠٠ مشروع في منطقة محددة كتدخل غير ذي أثر بيئي واجتماعي ملحوظ، وكان هناك تدخل آخر في نفس المنطقة، فيجب عند فحص الأخير أخذ الأثر التراكمي للتدخلين في الاعتبار وفقاً للمعايير المذكورة.

الإجابة		هل سيؤدي المشروع إلى:
لا	نعم	
✓		٧. يتطلب نزوح مادي لملاك الأراضي/حائزيها؟ لا يجب أن يؤدي المشروع إلى أي شكل من أشكال النزوح المادي بغض النظر عن نوع حيازة الأرض.
✓		٨. يتطلب إستحواذ أرض تزيد عن ١٠% من حيازة المالك/الحائزين أو سيؤثر على ١٠% أو أكثر من دخل المتضرر؟ منع فقط بنزوح اقتصادي بسيط في ظل هذا البرنامج. تعريف هذا هو ١٠% على الأكثر من إجمالي حيازة المالك/الحائزين للأرض، أو المالكين على ١٠% من دخل المنصر.
✓		٩. سيؤدي المشروع إلى إثارة نزاعات اجتماعية حول الأراضي في المستقبل

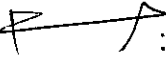
- إذا كانت الإجابة بنعم على أي سؤال مما سبق (١ إلى ٨)، يعتبر المشروع ضمن الفئة أ وفقاً لتصنيف البنك الدولي للخطورة الاجتماعية العالية، ويستبعد من تمويل البرنامج.
- إذا كانت الإجابة بلا على جميع ما سبق، يعد المشروع مؤهلاً للحصول على تمويل البرنامج ويمكن بعد ذلك تصنيفه وفق قانون البيئة المصري، انظر الملحق ١٣.٢
- يجب تجميع وتوثيق الأدلة والوثائق التي تدعم الزيارات الميدانية وأنشطة التشاور وجميع الملاحظات الميدانية الخاصة بالأراضي ورفقها بنموذج فحص الأهلية.

#### الخلاصة: المشروع مؤهل (ع) أو غير مؤهل ( )

ملحوظة: في حال تغيير نطاق أو مكونات المشروع سيتم إعادة فحص الأهلية له من جديد

التاريخ:





اسم الأخصائي البيئي في وحدة التنفيذ المحلية وتوقيعه: \_\_\_\_\_  
اسم إخصائي مشاركة المواطنين وتوقيعه: \_\_\_\_\_  
اسم أخصائي إستحواذ الأراضي والتعويضات في وحدة التنفيذ المحلية وتوقيعه: \_\_\_\_\_

٤.١ في حالة الإستحواذ على الأراضي (بغض النظر عن مساحة الأرض المستحوذة من ملكية/منفعة المتضرر/المتضررين، يجب إتباع الضوابط وإجراءات التشغيل القياسية المذكورة في ملحق إستملاك الأراضي، كما يجب توثيق المستندات الدالة على تطبيق تلك الضوابط من قبل وحدات التنفيذ المحلية

نتائج فحص الأهلية البيئية والاجتماعية للمشروعات  
المدرجة في الخطة الاستثمارية (النموذج المحدث)

وصف المشروع

- اسم المشروع: مركز عدو ٣ أسبانيا بالديوان
- التكلفة التقديرية للمشروع:
- التاريخ التقديري لبدء إنشاء المشروع:
- عدد المستفيدين (الأسر والسكان):
- مجال المشروع (مجاورة حضرية، منطقة أعمال، ريفية، إلخ):
- بصمة المشروع بما يشمل منطقة الأعمال:
- معلومات أخرى:

الاسئلة	هل سيؤدي المشروع إلى:	الاجابة
١. آثار ملحوظة؟	يتناسب حجم الآثار أو تبعاتها مع مجال المشروع ونوع الآثار وتضمن أنواع المشروعات التي سيكون لها آثار ماء ووظائف كهرباء وعات الطرق ومعدات معالجة مياه الصرف، ومعدات المقاييس المائية وماوالمها والممارسة المعتادة لمجموعة البنك الدولي لتصنيف هذه المشروعات هي تصنيف مشروعات مثل الطرق الجديدة التي تتضمن حقوق طريق للمسافات الطويلة، ومحطات معالجة مياه الصرف (أكبر من ٥٠ ألف م <sup>٣</sup> /يوم في المعتاد) والمدافن الصحية ضمن تدخلات الفئة أ من ناحية أهمية الآثار.	✓
٢. آثار حساسة؟	يعتبر الأثر حساسا إذا لم يكن إلغائه ممكنا (مثلا يؤدي إلى فقدان موئل طبيعي رئيسي) أو يثير قضايا تتعلق بالموائل الطبيعية أو الموارد الثقافية المادية أو إعادة التوطين غير الطوعي. في منطقة المشروع، تقع التدخلات التي قد تقع تحت تعريف "الحساس" ضمن المشروعات الضخمة المنفذة في جزر النيل (التي تعد مناطق محمية وفقا للقوانين المصرية) وتشمل على سبيل المثال الجسور وأعمال شبكة الطرق داخل تلك الجزر لأنها قد تؤدي إلى تغييرات لا يمكن إلغاؤها على البنية الطبيعية لهذه الجزر.	✓
٣. آثار عكسية؟	التدخلات التي تؤدي إلى آثار عكسية هي تلك التي تؤثر على وسائط مختلفة في نفس الوقت، مثل محطات توليد الكهرباء التي تنتج انبعاثات هواء مهمة وتصرف مياه التبريد الساخنة إلى المياه السطحية وتؤثر على موارد المياه الجوفية من خلال الضخ وتستهلك المخاطر العكسية على المجتمع من خلال تخزين الوقود، إلخ، فهي تعتبر من التدخلات التي تنتج آثارا عكسية. ولا تتضمن قائمة استثمارات البرنامج عموما هذه التدخلات.	✓
٤. آثار غير مسبوقه؟	هي تلك الآثار التي تحدث في المنطقة لأول مرة وقد تنطبق على المشروعات التي تطبق تكنولوجيات لم تعتبر من قبل في المنطقة. ولا تتضمن قائمة استثمارات البرنامج عموما هذه التدخلات.	✓
٥. التأثير على منطقة تتجاوز بكثير بصمة المشروع؟	في كثير من الحالات، تتناسب منطقة التأثير مع نطاق المشروع، باستثناء وجود موقع المشروع في وسط غير مستقر (رياح قوية، تيار مياه متحرك، أو مستنقعات مياه في تربة نقادة). في المعتاد، يكون لمشروعات الطرق أثر على الضوضاء المحيطة ونوعية الهواء بما يتجاوز بصمة المشروع بحد بسيط وينطبق ذلك أيضا على محطات معالجة مياه الصرف بسبب آثار الرائحة الكريهة التي تتجاوز حدود المرفق، ولكنها لا تعتبر مساحة تأثير كبيرة ما لم تتجاوز إلى حد بعيد بصمة المشروع.	✓
٦. آثار تراكمية؟	يجب على عملية الفحص أن تأخذ في الاعتبار الآثار التراكمية لبعضه تدخلات في نفس المنطقة. مثلا، في حالة فحص أول ما في منطقة محددة كتدخل غير ذي أثر بيئي واجتماعي ملحوظ، وكان هناك تدخل آخر في نفس المنطقة، فيجب عند فحص الأخير أخذ الأثر التراكمي للتدخلين في الاعتبار وفقا للمعايير المذكورة.	✓

الاجابة		هل سيؤدي المشروع الى:
لا	نعم	
/		٧. يتطلب تزوح مادي لملاك الأراضي/حائزها؟ لا يجب أن يؤدي المشروع إلى أي شكل من أشكال الزوح المادي بغض النظر عن نوع حيازة الأرض.
/		٨. يتطلب إستحواذ أرض تزيد عن ١٠% من حيازة المالك/الحائزين أو سيؤثر على ١٠% أو أكثر من دخل المتضرر؟ نعم فقط بزوح اقتصادي بسيط في ظل هذا البرنامج. تعريف هذا هو ١٠% على الأكثر من إجمالي حيازة المالك/الحائزين للأرض، أو التأثير على ١٠% من دخل المتضرر.
/		٩. سيؤدي المشروع إلى إثارة نزاعات اجتماعية حول الأراضي في المستقبل

- إذا كانت الإجابة بنعم على أي سؤال مما سبق (١ إلى ٨)، يعتبر المشروع ضمن الفئة أ وفقاً لتصنيف البنك الدولي للخطورة الاجتماعية العالية، ويستبعد من تمويل البرنامج.
- إذا كانت الإجابة بلا على جميع ما سبق، يعد المشروع مؤهلاً للحصول على تمويل البرنامج ويمكن بعد ذلك تصنيفه وفق قانون البيئة المصري، انظر الملحق ١٣.٢
- يجب تجميع وتوثيق الأدلة والوثائق التي تدعم الزيارات الميدانية وأنشطة التشاور وجميع الملاحظات الميدانية الخاصة بالأراضي ورفقها بنموذج فحص الأهلية.

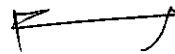
#### الخلاصة: المشروع مؤهل (✓) أو غير مؤهل ( )

ملحوظة: في حال تغيير نطاق أو مؤهلات المشروع سيتم إعادة فحص الأهلية له من جديد


التاريخ:



اسم الأخصائي البيئي في وحدة التنفيذ المحلية وتوقيعه:



اسم إخصائي مشاركة المواطنين وتوقيعه:



اسم أخصائي إستحواذ الأراضي والتعويضات في وحدة التنفيذ المحلية وتوقيعه:

٤.١ في حالة الإستحواذ على الأراضي (بغض النظر عن مساحة الأرض المستحوذ من ملكية/منفعة المتضرر/المتضررين، يجب إتباع الضوابط وإجراءات التشغيل القياسية المذكورة في ملحق إستملاك الأراض

نتائج فحص الأهلية البيئية والاجتماعية للمشروعات  
المدرجة في الخطة الاستراتيجية ( النموذج المحدث )

وصف المشروع : ١٠٠٠ حيازة كاسح مدمج للصيانة الجارية

١٥٠٠ حيازة الجارية

الأساسية  
منطقة حضرية

- اسم المشروع:
- التكلفة التقديرية للمشروع:
- التاريخ التقديري لبدء إنشاء المشروع:
- عدد المستفيدين (الأسر والسكان):
- مجال المشروع (مجاورة حضرية، منطقة أعمال، ريفية، إلخ):
- بصمة المشروع بما يشمل منطقة الأعمال:
- معلومات أخرى:

الاسم		هل يتوافق المشروع مع
الاجابة	نعم	لا
	✓	
١. آثار ملحوظة؟		يتناسب حجم الآثار أو تبعاتها مع مجال المشروع ونوع الآثار وتتضمن أنواع المشروعات التي سيكون لها آثارها ومقابلة للمعايير، ومات المطبق، ومحطات معالجة مياه الصرف، ومعطيات المقاييس الصناعية ومعاولها، والممارسة المعتادة لمجموعة البنك الدولي لتصنيف هذه المشروعات هي تصنيف مشروعات مثل الطرق الجديدة التي تتضمن حقوق طريق للمسافات الطويلة، ومحطات معالجة مياه الصرف (أكبر من ٥٠ ألف م <sup>3</sup> /يوم في المعتاد) والمدافن الصحية ضمن تدخلات الفئة أ من ناحية أهمية الآثار.
٢. آثار حساسة؟	✓	
	✓	
٣. آثار عكسية؟	✓	
	✓	
٤. آثار غير مسبوقه؟	✓	
	✓	
٥. التأثير على منطقة تتجاوز بكثير بصمة المشروع؟	✓	
	✓	
٦. آثار تراكمية؟	✓	


الإجابة		هل سيؤدي المشروع إلى:
نعم	لا	
✓		٧. يتطلب نزوح مادي لمالك الأراضي/حائزيها؟ لا يجب أن يؤدي المشروع إلى أي شكل من أشكال النزوح المادي بغض النظر عن نوع حيازة الأرض.
✓	✓	٨. يتطلب إستحواذ أرض تزيد عن ١٠% من حيازة المالك/الحائزين أو سيؤثر على ١٠% أو أكثر من دخل المتضرر؟ ««« فقط بنزوح اقتصادي بسيط في ظل هذا البرنامج. تعريف هذا هو ١٠% على الأكثر من إجمالي حيازة المالك/الحائزين للأرض أو الناظر على ١٠% من دخل المتضرر
✓		٩. سيؤدي المشروع إلى إثارة نزاعات اجتماعية حول الأراضي في المستقبل

- إذا كانت الإجابة بنعم على أي سؤال مما سبق (١ إلى ٨)، يعتبر المشروع ضمن الفئة أ وفقاً لتصنيف البنك الدولي للخطورة الاجتماعية العالية، ويستبعد من تمويل البرنامج.
- إذا كانت الإجابة بلا على جميع ما سبق، يعد المشروع مؤهلاً للحصول على تمويل البرنامج ويمكن بعد ذلك تصنيفه وفق قانون البيئة المصري، انظر الملحق ١٣.٢
- يجب تجميع وتوثيق الأدلة والوثائق التي تدعم الزيارات الميدانية وأنشطة التشاور وجميع الملاحظات الميدانية الخاصة بالأراضي ورفقتها بنموذج فحص الأهلية.


#### الخلاصة: المشروع مؤهل (✓) أو غير مؤهل ( )

ملحوظة: في حال تغيير نطاق أو مكونات المشروع سيتم إعادة فحص الأهلية له من جديد

التاريخ:



اسم الأخصائي البيئي في وحدة التنفيذ المحلية وتوقيعه:



اسم إخصائي مشاركة المواطنين وتوقيعه:



اسم أخصائي إستحواذ الأراضي والتعويضات في وحدة التنفيذ المحلية وتوقيعه:

٤.١ في حالة الإستحواذ على الأراضي (بغض النظر عن مساحة الأرض المستحوذة من ملكية/منفعة المتضرر/المتضررين، يجب إتباع الضوابط وإجراءات التشغيل القياسية المذكورة في ملحق إستملاك الأراض ٤.١، كما يجب توثيق المستندات الدالة على تطبيق تلك الضوابط من قبل وحدات التنفيذ المحلية

لتائج فحص الأهلية البيئية والاجتماعية للمشروعات  
المدرجة في الخطة الاستثمارية ( النموذج المحدث)

وصف المشروع

شارع عدد ٤، لودز (٤٥٤) + لودز (٤٥٤) دار للاصالة (لودز)

٢,١٥ مليون جنيه

١٧٠٠

منطقة مهن

- اسم المشروع:
- التكلفة التقديرية للمشروع:
- التاريخ التقديري لبدء إنشاء المشروع:
- عدد المستفيدين (الأسر والسكان):
- مجال المشروع (مجاورة حضرية، منطقة أعمال، ريفية، إلخ):
- بصمة المشروع بما يشمل منطقة الأعمال:
- معلومات أخرى:

الاستجابة		الأسئلة
نعم	لا	هل سيؤدي المشروع إلى:
✓		١. آثار ملحوظة؟ يتناسب حجم الآثار أو ارتفاعها مع مجال المشروع ونوع الآثار وتتضمن أنواع المشروعات التي سيكون لها آثار هامة وعامة مثل: نواتج الطوبى ومحطات معالجة مياه الصرف الصحي، ومعدات التفتيش، الصيانة وماشابهها. والممارسة المعتادة لمجموعة البنك الدولي لتصنيف هذه المشروعات هي تصنيف مشروعات مثل الطرق الجديدة التي تتضمن حقوق طريق للمسافات الطويلة، ومحطات معالجة مياه الصرف (أكبر من ٥٠ ألف م <sup>٣</sup> /يوم في المعتاد) والمدافن الصحية ضمن تدخلات الفئة أ من ناحية أهمية الآثار.
✓		٢. آثار حساسة؟ يعتبر الأثر حساسًا إذا لم يكن إلغائه ممكنًا (مثلًا يؤدي إلى فقدان موئل طبيعي رئيسي) أو يثير قضايا تتعلق بالموائل الطبيعية أو الموارد الثقافية المادية أو إعادة التوطين غير الطوعي. في منطقة المشروع، تقع التدخلات التي قد تقع تحت تعريف "الحساس" ضمن المشروعات الضخمة المنفذة في جزر النيل (التي تعد مناطق محمية وفقًا للقوانين المصرية) وتشمل على سبيل المثال الجسور وأعمال شبكة الطرق داخل تلك الجزر لأنها قد تؤدي إلى تغييرات لا يمكن إلغاؤها على البنية الطبيعية لهذه الجزر.
✓		٣. آثار عكسية؟ التدخلات التي تؤدي إلى آثار عكسية هي تلك التي تؤثر على وسائط مختلفة في نفس الوقت، مثل محطات توليد الكهرباء التي تنتج انبعاثات هواء مهمة وتصرف مياه التبريد الساخنة إلى المياه السطحية وتؤثر على موارد المياه الجوفية من خلال الضخ وتستحث المخاطر العكسية على المجتمع من خلال تخزين الوقود، إلخ، فهي تعتبر من التدخلات التي تنتج آثارًا عكسية. ولا تتضمن قائمة استثمارات البرنامج عمومًا هذه التدخلات.
✓		٤. آثار غير مسبوقة؟ هي تلك الآثار التي تحدث في المنطقة لأول مرة وقد تطبق على المشروعات التي تطبق تكنولوجيات لم تختبر من قبل في المنطقة. ولا تتضمن قائمة استثمارات البرنامج عمومًا هذه التدخلات.
✓		٥. التأثير على منطقة تتجاوز بكثير بصمة المشروع؟ في كثير من الحالات، تتناسب منطقة التأثير مع نطاق المشروع، باستثناء وجود موقع المشروع في وسط غير مسفر (رياح قوية، تيار مياه متحرك، أو مستنقع مياه في تربة نقادة). في المعتاد، يكون لمشروعات الطرق أثر على الضوضاء المحيطة ولو عية الهواء بما يتجاوز بصمة المشروع بحد بسيط وينطبق ذلك أيضًا على محطات معالجة مياه الصرف بسبب آثار الرائحة الكريهة التي تتجاوز حدود المرفق، ولكنها لا تعتبر مساحة تأثير كبيرة ما لم تتجاوز إلى حد بعيد بصمة المشروع.
✓		٦. آثار تراكمية؟ يجب على عملية الفحص أن تأخذ في الاعتبار الآثار التراكمية لبعض تدخلات في نفس المنطقة. مثلًا، في حالة فحص تدخل ما في منطقة محددة كتدخل غير ذي أثر بيئي واجتماعي ملحوظ، وكان هناك تدخل آخر في نفس المنطقة، فيجب عند فحص الأخير أخذ الأثر التراكمي للتدخلين في الاعتبار وفقًا للمعايير المذكورة.

الاجابة		هل سيؤدي المشروع الى:
لا	نعم	
	<input checked="" type="checkbox"/>	٧. يتطلب نزوح مادي لملاك الأراضي/حائزيها؟ لا يجب أن يؤدي المشروع إلى أي شكل من أشكال النزوح المادي بغض النظر عن نوع حيازة الأرض.
	<input checked="" type="checkbox"/>	٨. يتطلب إستحواذ أرض تزيد عن ١٠% من حيازة المالك/الحائزين أو سيؤثر على ١٠% أو أكثر من دخل المتضرر؟ نعم فقط بنزوح اقتصادي بسيط في ظل هذا البرنامج. تعريف هذا هو ١٠% على الأكثر من إجمالي حيازة المالك/الحائزين للأرض، أو الناظر على ١٠% من دخل المنضر.
	<input checked="" type="checkbox"/>	٩. سيؤدي المشروع إلى إثارة نزاعات اجتماعية حول الأراضي في المستقبل

- إذا كانت الإجابة بنعم على أي سؤال مما سبق (١ إلى ٨)، يعتبر المشروع ضمن الفئة أ وفقاً لتصنيف البنك الدولي للخطورة الاجتماعية العالية، ويستبعد من تمويل البرنامج.
- إذا كانت الإجابة بلا على جميع ما سبق، يعد المشروع مؤهلاً للحصول على تمويل البرنامج ويمكن بعد ذلك تصنيفه وفق قانون البيئة المصري، انظر الملحق ١٣.٢
- يجب تجميع وتوثيق الأدلة والوثائق التي تدعم الزيارات الميدانية وأنشطة التشاور وجميع الملاحظات الميدانية الخاصة بالأراضي ورفقها بنموذج فحص الأهلية.


#### الخلاصة: المشروع مؤهل ( ) أو غير مؤهل ( )

ملحوظة: في حال تغيير نطاق أو مكونات المشروع سيتم إعادة فحص الأهلية له من جديد

التاريخ:



اسم الأخصائي البيئي في وحدة التنفيذ المحلية وتوقيعه:



اسم إخصائي مشاركة المواطنين وتوقيعه:

اسم أخصائي إستحواذ الأراضي والتعويضات في وحدة التنفيذ المحلية وتوقيعه:



٤.١ في حالة الإستحواذ على الأراضي (بغض النظر عن مساحة الارض المستحوذة من ملكية/منفعة المتضرر/المتضررين، يجب إتباع الضوابط وإجراءات التشغيل القياسية المذكورة في ملحق إستملاك الأراضي، كما يجب توثيق المستندات الدالة على تطبيق تلك الضوابط من قبل وحدات التنفيذ المحلية



نتائج فحص الأهلية البيئية والاجتماعية للمشروعات  
المدرجة في الخطة الاستثمارية ( النموذج المحدث)

وصف المشروع

- اسم المشروع: **إنتاج الكهرباء بـ ٢٠٠ ميجاوات (الريوس)**
- التكلفة التقديرية للمشروع: **٥٠٠ مليون جنيه**
- التاريخ التقديري لبدء إنشاء المشروع: **الآن**
- عدد المستفيدين (الأسر والسكان): **١٠٠ ألف**
- مجال المشروع (مجاورة حضرية، منطقة أعمال، ريفية، إلخ): **منطقة حضرية**
- بصمة المشروع بما يشمل منطقة الأعمال:
- معلومات أخرى:

الرقم	الوصف	الدرجة
١	أثار ملحوظة؟ ينتاسب حجم الأثار أو ذواتها مع مجال المشروع ونوع الأثار وتتضمن أنواع المشروحات التي سيكون لها آثار هامة ووظائف هامة وعات الطول ومعدات معالجة مياه الصرف والمخلفات النفايات الصلبة والمياه الجوفية والممارسة المعتادة لمجموعة البنك الدولي لتصنيف هذه المشروعات هي تصنيف مشروعات مثل الطرق الجديدة التي تتضمن حقوق طريق للمسافات الطويلة، ومعدات معالجة مياه الصرف (أكبر من ٥٠ ألف م <sup>٣</sup> /يوم في المعتاد) والمدافن الصحية ضمن تدخلات الفئة أ من ناحية أهمية الأثار.	✓
٢	أثار حساسة؟ يعتبر الأثر حساساً إذا لم يكن الغاؤه ممكناً (مثلاً يؤدي إلى فقدان موئل طبيعي رئيسي) أو يؤثر قضايا تتصل بالموائل الطبيعية أو الموارد الثقافية المادية أو إعادة التوطين غير الطوعي. في منطقة المشروع، تقع التدخلات التي قد تقع تحت تعريف "الحساس" ضمن المشروعات الضخمة المنفذة في جزر النيل (التي تعد مناطق محمية وفقاً للقوانين المصرية) وتشمل على سبيل المثال الجسور وأعمال شبكة الطرق داخل تلك الجزر لأنها قد تؤدي إلى تغييرات لا يمكن إلغاؤها على البنية الطبيعية لهذه الجزر.	✓
٣	أثار عكسية؟ التدخلات التي تؤدي إلى أثار عكسية هي تلك التي تؤثر على وسائط مختلفة في نفس الوقت، مثل محطات توليد الكهرباء التي تنتج انبعاثات هواء مهمة وتصرف مياه التبريد الساخنة إلى المياه السطحية وتؤثر على موارد المياه الجوفية من خلال الضخ وتستحدث المخاطر العكسية على المجتمع من خلال تخزين الوقود، إلخ، فهي تعتبر من التدخلات التي تنتج أثاراً عكسية. ولا تتضمن قائمة استثمارات البرنامج صوماً هذه التدخلات.	✓
٤	أثار غير مسبوقة؟ هي تلك الأثار التي تحدث في المنطقة لأول مرة وقد تنطبق على المشروعات التي تطبق تكنولوجيات لم تعتبر من قبل في المنطقة. ولا تتضمن قائمة استثمارات البرنامج صوماً هذه التدخلات.	✓
٥	التأثير على منطقة تتجاوز بكثير بصمة المشروع؟ في كثير من الحالات، تتناسب منطقة التأثير مع نطاق المشروع، باستثناء وجود موقع المشروع في وسط غير مسنن (رياح قوية، تيار مياه متحرك، أو مستنقعات مياه في تربة نقادة). في المعتاد، يكون لمشروعات الطرق أثر على الضوضاء المحيطة ونوعية الهواء بما يتجاوز بصمة المشروع بحد بسيط وينطبق ذلك أيضاً على محطات معالجة مياه الصرف بسبب أثار الرائحة الكريهة التي تتجاوز حدود المرفق، ولكنها لا تعتبر مساحة تأثير كبيرة ما لم تتجاوز إلى حد بعيد بصمة المشروع.	✓
٦	أثار تراكمية؟ يجب على عملية الفحص أن تأخذ في الاعتبار الأثار التراكمية لبعض التدخلات في نفس المنطقة. مثلاً، في حالة فحص ٢٠٠ ميجاوات في منطقة محددة كتدخل غير ذي أثر بيئي واجتماعي ملحوظ، وكان هناك تدخل آخر في نفس المنطقة، فيجب عند فحص الأخير أخذ الأثار التراكمية للتدخلين في الاعتبار وفقاً للمعايير المذكورة.	✓

الإجابة		السؤال
لا	نعم	هل سيؤدي المشروع إلى:
<input checked="" type="checkbox"/>	<input type="checkbox"/>	٧. يتطلب نزوح مادي لملاك الأراضي/حائزيها؟ لا يجب أن يؤدي المشروع إلى أي شكل من أشكال النزوح المادي بغض النظر عن نوع حيازة الأرض.
<input checked="" type="checkbox"/>	<input type="checkbox"/>	٨. يتطلب إستحواذ أرض تزيد عن ١٠% من حيازة المالك/الحائزين أو سيؤثر على ١٠% أو أكثر من دخل المتضرر؟ مشروع فقط بنزوح اقتصادي بسيط في ظل هذا البرنامج. تعريف هذا هو ١٠% على الأكثر من إجمالي حيازة المالك/الحائزين للأرض، أو التأثير على ١٠% من دخل المتضرر.
<input checked="" type="checkbox"/>	<input type="checkbox"/>	٩. سيؤدي المشروع إلى إثارة نزاعات اجتماعية حول الأراضي في المستقبل

- إذا كانت الإجابة بنعم على أي سؤال مما سبق (١ إلى ٨)، يعتبر المشروع ضمن الفئة أ وفقاً لتصنيف البنك الدولي للخطورة الاجتماعية العالية، ويستبعد من تمويل البرنامج.
- إذا كانت الإجابة بلا على جميع ما سبق، يعد المشروع مؤهلاً للحصول على تمويل البرنامج ويمكن بعد ذلك تصنيفه وفق قانون البيئة المصري، انظر الملحق ١٣.٢
- يجب تجميع وتوثيق الأدلة والوثائق التي تدعم الزيارات الميدانية وأنشطة التشاور وجميع الملاحظات الميدانية الخاصة بالأراضي ورفقها بنموذج فحص الأهلية.


الخلاصة: المشروع مؤهل (✓) أو غير مؤهل ( )

ملحوظة: في حال تغيير نطاق أو مكونات المشروع سيتم إعادة فحص الأهلية له من جديد

التاريخ:



اسم الأخصائي البيئي في وحدة التنفيذ المحلية وتوقيعه:



اسم إخصائي مشاركة المواطنين وتوقيعه:

اسم أخصائي إستحواذ الأراضي والتعويضات في وحدة التنفيذ المحلية وتوقيعه:



٤.١ في حالة الإستحواذ على الأراضي (بغض النظر عن مساحة الارض المستحوذة من ملكية/منفعة المتضرر/المتضررين، يجب إتباع الضوابط وإجراءات التشغيل القياسية المذكورة في ملحق إستملاك الأراضي كما يجب توثيق المستندات الدالة على تطبيق تلك الضوابط من قبل وحدات التنفيذ المحلية

نتائج فحص الأهلية البيئية والاجتماعية للمشروعات  
المدرجة في الخطة الاستثمارية ( النموذج المحدث)

وصف المشروع

تطوير محطات معالجة مياه الصرف الصحي (البيوت)

٣٨٢ طيور ريش

٣٠٠٠ ريش

- اسم المشروع:
- التكلفة التقديرية للمشروع:
- التاريخ التقديري لبدء إنشاء المشروع:
- عدد المستفيدين (الأسر والسكان):
- مجال المشروع (مجاورة حضرية، منطقة أعمال، ريفية، إلخ):
- بصمة المشروع بما يشمل منطقة الأعمال:
- معلومات أخرى:

الاجابة	اسم	هل سيؤدي المشروع الى
لا		١. آثار ملحوظة؟ يتناسب حجم الآثار أو تبعاتها مع مجال المشروع ونوع الآثار وتتضمن أنواع المشروعات التي سيكون لها آثارها ووظائفها، وعات الطرقات، ومعدات معالجة مياه الصرف الصحي، وعمارات اللقائيات، للسكنية وما أوتلتها. والممارسة المعتادة لمجموعة البنك الدولي لتصنيف هذه المشروعات هي تصنيف مشروعات مثل الطرق الجديدة التي تتضمن حقوق طريق للمسافات الطويلة، ومحطات معالجة مياه الصرف (أكبر من ٥٠ ألف م <sup>٣</sup> /يوم في المعتاد) والمدافن الصحية ضمن تدخلات الفئة أ من ناحية أهمية الآثار.
لا		٢. آثار حساسة؟ يعتبر الآثار حساسًا إذا لم يكن إلغائه ممكنًا (مثلًا يؤدي إلى فقدان موئل طبيعي رئيسي) أو يثير قضايا تتعلق بالموائل الطبيعية أو الموارد الثقافية المادية أو إعادة التوطين غير الطوعي. في منطقة المشروع، تقع التدخلات التي قد تقع تحت تعريف "الحساس" ضمن المشروعات الضخمة المنفذة في جزر النيل (التي تعد مناطق محمية وفقًا للقوانين المصرية) وتشمل على سبيل المثال الجسور وأعمال شبكة الطرق داخل تلك الجزر لأنها قد تؤدي إلى تغييرات لا يمكن إلغاؤها على البنية الطبيعية لهذه الجزر.
لا		٣. آثار عكسية؟ التدخلات التي تؤدي إلى آثار عكسية هي تلك التي تؤثر على وسائط مختلفة في نفس الوقت، مثل محطات توليد الكهرباء التي تنتج انبعاثات هواء مهمة وتصرف مياه التبريد الساخنة إلى المياه السطحية وتؤثر على موارد المياه الجوفية من خلال الضخ وتستحث المخاطر العكسية على المجتمع من خلال تخزين الوقود، إلخ، فهي تعتبر من التدخلات التي تنتج آثارًا عكسية. ولا تتضمن قائمة استثمارات البرنامج عمومًا هذه التدخلات.
لا		٤. آثار غير مسبوقة؟ هي تلك الآثار التي تحدث في المنطقة لأول مرة وقد تنطبق على المشروعات التي تطبق تكنولوجيات لم تخبر من قبل في المنطقة. ولا تتضمن قائمة استثمارات البرنامج عمومًا هذه التدخلات.
لا		٥. التأثير على منطقة تتجاوز بكثير بصمة المشروع؟ في كثير من الحالات، تتناسب منطقة التأثير مع نطاق المشروع، باستثناء وجود موقع المشروع في وسط غير مسنفر (رياح قوية، تيار مياه متحرك، أو مستنقذ مياه في تربة نقادة). في المعتاد، يكون لمشروعات الطرق أثر على الضوضاء المحيطة ونوعية الهواء بما يتجاوز بصمة المشروع بحد بسيط وينطبق ذلك أيضًا على محطات معالجة مياه الصرف بسبب آثار الرائحة الكريهة التي تتجاوز حدود المرفق، ولكنها لا تعتبر مساحة تأثير كبيرة ما لم تتجاوز إلى حد بعيد بصمة المشروع.
لا		٦. آثار تراكمية؟ يجب على عملية الفحص أن تأخذ في الاعتبار الآثار التراكمية لبعض التدخلات في نفس المنطقة. مثالًا، في حالة فحص ١٢ خطًا، ما في منطقة محددة كتدخل غير ذي أثر بيئي واجتماعي ملحوظ، وكان هناك تدخل آخر في نفس المنطقة، فيجب عند فحص الأخير أخذ الآثار التراكمية للتدخلين في الاعتبار وفقًا للمعايير المذكورة.

السؤال		نعم	لا
٧	يتطلب نزوح مادي لملاك الأراضي/حائزيها؟ لا يجب أن يؤدي المشروع إلى أي شكل من أشكال النزوح المادي بغض النظر عن نوع حيازة الأرض.		<input checked="" type="checkbox"/>
٨	يتطلب إستحواذ أرض تزيد عن ١٠% من حيازة المالك/الحائزين أو سيؤثر على ١٠% أو أكثر من دخل المتضرر؟ منسوح فقط بنزوح اقتصادي بسيط في ظل هذا البرنامج. تعريف هذا هو ١٠% على الأكثر من إجمالي حيازة المالك/الحائزين للأرض أو التأثير على ١٠% من دخل المتضرر		<input checked="" type="checkbox"/>
٩	سيؤدي المشروع إلى إثارة نزاعات اجتماعية حول الأراضي في المستقبل	<input checked="" type="checkbox"/>	<input checked="" type="checkbox"/>

- إذا كانت الإجابة بنعم على أي سؤال مما سبق (١ إلى ٨)، يعتبر المشروع ضمن الفئة أ وفقاً لتصنيف البنك الدولي للخطورة الاجتماعية العالية، ويستبعد من تمويل البرنامج.
- إذا كانت الإجابة بلا على جميع ما سبق، يعد المشروع مؤهلاً للحصول على تمويل البرنامج ويمكن بعد ذلك تصنيفه وفق قانون البيئة المصري، انظر الملحق ١٣.٢
- يجب تجميع وتوثيق الأدلة والوثائق التي تدعم الزيارات الميدانية وأنشطة التشاور وجميع الملاحظات الميدانية الخاصة بالأراضي ورفقها بنموذج فحص الأهلية.

الخلاصة: المشروع مؤهل ( ) أو غير مؤهل ( C )

ملحوظة: في حال تغيير نطاق أو مكونات المشروع سيتم إعادة فحص الأهلية له من جديد

التاريخ:

اسم الأخصائي البيئي في وحدة التنفيذ المحلية وتوقيعه:

اسم إحصائي مشاركة المواطنين وتوقيعه:

اسم أخصائي إستحواذ الأراضي والتعويضات في وحدة التنفيذ المحلية وتوقيعه:

٤.١ في حالة الإستحواذ على الأراضي (بغض النظر عن مساحة الارض المستحوذة من ملكية/منفعة المتضرر/المتضررين، يجب إتباع الضوابط وإجراءات التشغيل القياسية المذكورة في ملحق إستملاك الأراضي كما يجب توثيق المستندات الدالة على تطبيق تلك الضوابط من قبل وحدات التنفيذ المحلية

نتائج فحص الأهلية البيئية والاجتماعية للمشروعات  
المرجحة في الخطة الاستثمارية ( النموذج المحدث)

وصف المشروع

- اسم المشروع: **شركة مياه الشرب وشبكة الصرف الصحي**
- التكلفة التقديرية للمشروع: **٥٠ ألف جنيه**
- التاريخ التقديري لبدء إنشاء المشروع: **أكتوبر**
- عدد المستفيدين (الأسر والسكان): **١٠٠٠**
- مجال المشروع (مجاورة حضرية، منطقة أعمال، ريفية، إلخ): **ريفية**
- بصمة المشروع بما يشمل منطقة الأعمال: **١٠٠٠**
- معلومات أخرى:

الاسم	هل سيؤدي المشروع إلى:	الإجابة
١. آثار ملحوظة؟	يناسب حجم الآثار أو أبعادها مع مجال المشروع ونوع الآثار وتتضمن أنواع المشروبات التي سيكون لها آثارها ووظائفها وخدماتها وخدمات مياه الصرف الصحي، ومعدات المعالجة، والمياه الصالحة للشرب والممارسات المعتادة لمجموعة البنك الدولي لتصنيف هذه المشروعات هي تصنيف مشروعات مثل الطرق الجديدة التي تتضمن حقوق طريق للمسافات الطويلة، ومحطات معالجة مياه الصرف (أكبر من ٥٠ ألف م <sup>٣</sup> /يوم في المعتاد) والمدافن الصحية ضمن تدخلات الفئة أ من ناحية أهمية الآثار.	/
٢. آثار حساسة؟	يعتبر الأثر حساسًا إذا لم يكن الغاؤه ممكنًا (مثلًا يؤدي إلى فقدان موئل طبيعي رئيسي) أو يؤثر قضايا تتصل بالموائل الطبيعية أو الموارد الثقافية المادية أو إعادة التوطين غير الطوعي. في منطقة المشروع، تقع التدخلات التي قد تقع تحت تعريف "الحساس" ضمن المشروعات الضخمة المنفذة في جزر النيل (التي تعد مناطق محمية وفقًا للقوانين المصرية) وتشمل على سبيل المثال الجسور وأعمال شبكة الطرق داخل تلك الجزر لأنها قد تؤدي إلى تغييرات لا يمكن إلغاؤها على البنية الطبيعية لهذه الجزر.	/
٣. آثار عكسية؟	التدخلات التي تؤدي إلى آثار عكسية هي تلك التي تؤثر على وسائط مختلفة في نفس الوقت، مثل محطات توليد الكهرباء التي تنتج انبعاثات هواء مهمة وتصرف مياه التبريد الساخنة إلى المياه السطحية وتؤثر على موارد المياه الجوفية من خلال الضخ وتستهلك المخاطر العكسية على المجتمع من خلال تخزين الوقود، إلخ، فهي تعتبر من التدخلات التي تنتج آثارًا عكسية. ولا تتضمن قائمة استثمارات البرنامج عمومًا هذه التدخلات.	/
٤. آثار غير مسبوقه؟	هي تلك الآثار التي تحدث في المنطقة لأول مرة وقد تنطبق على المشروعات التي تطبق تكنولوجيات لم تجرب من قبل في المنطقة، ولا تتضمن قائمة استثمارات البرنامج عمومًا هذه التدخلات.	/
٥. التأثير على منطقة تتجاوز بصمة المشروع؟	في كثير من الحالات، تتناسب منطقة التأثير مع نطاق المشروع، باستثناء وجود موقع المشروع في وسط غير مسطح (رياح قوية، تيار مياه متحرك، أو مستنقعات مياه في تربة نفاذة). في المعتاد، يكون لمشروعات الطرق أثر على الضوضاء المحيطة ونوعية الهواء بما يتجاوز بصمة المشروع بحد بسيط وينطبق ذلك أيضًا على محطات معالجة مياه الصرف بسبب أثر الرائحة الكريهة التي تتجاوز حدود المرفق، ولكنها لا تعتبر مساحة تأثير كبيرة ما لم تتجاوز إلى حد بعيد بصمة المشروع.	/
٦. آثار تراكمية؟	يجب على عملية الفحص أن تأخذ في الاعتبار الآثار التراكمية لبضعة تدخلات في نفس المنطقة. مثالًا، في حالة فحص تدخل ما في منطقة محددة كتدخل غير ذي أثر بيئي واجتماعي ملحوظ، وكان هناك تدخل آخر في نفس المنطقة، فيجب عند فحص الأخير أخذ الآثار التراكمية للتدخلين في الاعتبار وفقًا للمعايير المذكورة.	/

الرد	نعم	هل سيؤدي المشروع إلى:
✓		٧. يتطلب تزوج مادي لملاك الأراضي/حائزها؟ لا يجب أن يؤدي المشروع إلى أي شكل من أشكال النزوح المادي بغض النظر عن نوع حيازة الأرض.
✓		٨. يتطلب إستحواذ أرض تزيد عن ١٠% من حيازة المالك/الحائزين أو سيؤثر على ١٠% أو أكثر من دخل المتضرر؟ نعم فقط بنزوح اقتصادي بسيط في ظل هذا البرنامج. تعريف هذا هو ١٠% على الأكثر من إجمالي حيازة المالك/الحائزين للأرض، أو المأجير على ١٠% من دخل المنصر.
✓		٩. سيؤدي المشروع إلى إثارة نزاعات اجتماعية حول الأراضي في المستقبل

- إذا كانت الإجابة بنعم على أي سؤال مما سبق، (١ إلى ٨)، يعتبر المشروع ضمن الفئة أ وفقاً لتصنيف البنك الدولي للخطورة الاجتماعية العالية، ويستبعد من تمويل البرنامج.
- إذا كانت الإجابة بلا على جميع ما سبق، يعد المشروع مؤهلاً للحصول على تمويل البرنامج ويمكن بعد ذلك تصنيفه وفق قانون البيئة المصري، انظر الملحق ١٣.٢
- يجب تجميع وتوثيق الأدلة والوثائق التي تدعم الزيارات الميدانية وأنشطة التشاور وجميع الملاحظات الميدانية الخاصة بالأراضي ورفقها بنموذج فحص الأهلية.

#### الخلاصة: المشروع مؤهل (✓) أو غير مؤهل ( )

ملحوظة: في حال تغيير نطاق أو مكونات المشروع سيتم إعادة فحص الأهلية له من جديد

التاريخ:

اسم الأخصائي البيئي في وحدة التنفيذ المحلية وتوقيعه:

اسم إخصائي مشاركة المواطنين وتوقيعه:

اسم أخصائي إستحواذ الأراضي والتعويضات في وحدة التنفيذ المحلية وتوقيعه:

٤.١ في حالة الإستحواذ على الأراضي (بغض النظر عن مساحة الأرض المستحوذة من ملكية/منفعة المتضرر/المتضررين، يجب إتباع الضوابط وإجراءات التشغيل القياسية المذكورة في ملحق إستملاك الأراضي، كما يجب توثيق المستندات الدالة على تطبيق تلك الضوابط من قبل وحدات التنفيذ المحلية

نتائج فحص الأهلية البيئية والاجتماعية للمشروعات  
المدرجة في الخطة الاستثمارية ( النموذج المحدث)

وصف المشروع

اسم المشروع: (شركة مياه الشرب بالبحر الأحمر)

التكلفة التقديرية للمشروع: ١٢٠ مليون جنيه

التاريخ التقديري لبدء إنشاء المشروع:

عدد المستفيدين (الأسر والسكان):

مجال المشروع (مجاورة حضرية، منطقة أعمال، ريفية، إلخ):

بصمة المشروع بما يشمل منطقة الأعمال:

معلومات أخرى:

الأسئلة	هل سيؤدي المشروع إلى	الاجابة
١. آثار ملحوظة؟	يتناسب حجم الآثار أو تبعاتها مع مجال المشروع ونوع الآثار وتتضمن أنواع المشروعات التي سيكون لها آثار هامة وقادة، وناك المطالبات ومعطيات معالجة مياه الصرف الصحي، ومطبات التفتيش، والصيانة وما تلاها، والممارسة المعتادة لمجموعة البنك الدولي لتصنيف هذه المشروعات هي تصنيف مشروعات مثل الطرق الجديدة التي تتضمن حقوق طريق للمسافات الطويلة، ومحطات معالجة مياه الصرف (أكبر من ٥٠ ألف م <sup>٣</sup> /يوم في المعتاد) والمدافن الصحية ضمن تدخلات الفئة أ من ناحية أهمية الآثار.	✓
٢. آثار حساسة؟	يعتبر الأثر حساساً إذا لم يكن الغاؤه ممكناً (مثلاً يؤدي إلى فقدان موئل طبيعي رئيسي) أو يؤثر قضايا تتصل بالموائل الطبيعية أو الموارد الثقافية المادية أو إعادة التوطين غير الطوعي. في منطقة المشروع، تقع التدخلات التي قد تقع تحت تعريف "الحساس" ضمن المشروعات الضخمة المنفذة في جزر النيل (التي تعد مناطق محمية وفقاً للقوانين المصرية) وتشمل على سبيل المثال الجسور وأعمال شبكة الطرق داخل تلك الجزر لأنها قد تؤدي إلى تغييرات لا يمكن إلغاؤها على البنية الطبيعية لهذه الجزر.	✓
٣. آثار عكسية؟	التدخلات التي تؤدي إلى آثار عكسية هي تلك التي تؤثر على وسائط مختلفة في نفس الوقت، مثل محطات توليد الكهرباء التي تنتج انبعاثات هواء مهمة وتصرف مياه التبريد الساخنة إلى المياه السطحية وتؤثر على موارد المياه الجوفية من خلال الضخ وتستحث المخاطر العكسية على المجتمع من خلال تخزين الوقود، إلخ، فهي تعتبر من التدخلات التي تنتج آثاراً عكسية. ولا تتضمن قائمة استثمارات البرنامج عموماً هذه التدخلات.	✓
٤. آثار غير مسبوقة؟	هي تلك الآثار التي تحدث في المنطقة لأول مرة وقد تنطبق على المشروعات التي تطبق تكنولوجيات لم تختبر من قبل في المنطقة. ولا تتضمن قائمة استثمارات البرنامج عموماً هذه التدخلات.	✓
٥. التأثير على منطقة تتجاوز بكثير بصمة المشروع؟	في كثير من الحالات، تتناسب منطقة التأثير مع نطاق المشروع، باستثناء وجود موقع المشروع في وسط غير مستقر (رياح قوية، تيار مياه متحرك، أو مستنقع مياه في تربة نقادة). في المعتاد، يكون لمشروعات الطرق أثر على الضوضاء المحيطة ونوعية الهواء بما يتجاوز بصمة المشروع بحد بسيط وينطبق ذلك أيضاً على محطات معالجة مياه الصرف بسبب آثار الرائحة الكريهة التي تتجاوز حدود المرفق، ولكنها لا تعتبر مساحة تأثير كبيرة ما لم تتجاوز إلى حد بعيد بصمة المشروع.	✓
٦. آثار تراكمية؟	يجب على عملية الفحص أن تأخذ في الاعتبار الآثار التراكمية لبعض التدخلات في نفس المنطقة. مثلاً، في حالة فحص تدخل ما في منطقة محددة كتدخل غير ذي أثر بيئي واجتماعي ملحوظ، وكان هناك تدخل آخر في نفس المنطقة، فيجب عند فحص الأخير أخذ الأثر التراكمي للتدخلين في الاعتبار وفقاً للمعايير المذكورة.	✓

الاسئلة		هل سيؤدي المشروع الى:
لا	نعم	
	<input checked="" type="checkbox"/>	٧. يتطلب نزوح مادي لملك الأراضي/حائزيها؟ لا يجب أن يؤدي المشروع إلى أي شكل من أشكال النزوح المادي بغض النظر عن نوع حيازة الأرض.
	<input checked="" type="checkbox"/>	٨. يتطلب إستحواذ أرض تزيد عن ١٠% من حيازة المالك/الحائزين أو سيؤثر على ١٠% أو أكثر من دخل المتضرر؟ نعم فقط بنزوح اقتصادي بسيط في ظل هذا البرنامج. تعريف هذا هو ١٠% على الأكثر من إجمالي حيازة المالك/الحائزين للأرض، أو المالكين على ١٠% من دخل المتضرر.
	<input checked="" type="checkbox"/>	٩. سيؤدي المشروع إلى إثارة نزاعات اجتماعية حول الأراضي في المستقبل

- إذا كانت الإجابة بنعم على أي سؤال مما سبق (١ إلى ٨)، يعتبر المشروع ضمن الفئة أ وفقًا لتصنيف البنك الدولي للخطورة الاجتماعية العالية، ويستبعد من تمويل البرنامج.
- إذا كانت الإجابة بلا على جميع ما سبق، يعد المشروع مؤهلاً للحصول على تمويل البرنامج ويمكن بعد ذلك تصنيفه وفق قانون البيئة المصري، انظر الملحق ١٣.٢
- يجب تجميع وتوثيق الأدلة والوثائق التي تدعم الزيارات الميدانية وأنشطة التشاور وجميع الملاحظات الميدانية الخاصة بالأراضي ورفقها بنموذج فحص الأهلية.

#### الخلاصة: المشروع مؤهل ( ) أو غير مؤهل ( )

ملحوظة: في حال تغيير نطاق أو مكونات المشروع سيتم إعادة فحص الأهلية له من جديد

التاريخ:

اسم الأخصائي البيئي في وحدة التنفيذ المحلية وتوقيعه:

اسم إخصائي مشاركة المواطنين وتوقيعه:

اسم أخصائي إستحواذ الأراضي والتعويضات في وحدة التنفيذ المحلية وتوقيعه:

٤.١ في حالة الإستحواذ على الأراضي (بغض النظر عن مساحة الأرض المستحوذة من ملكية/منفعة المتضرر/المتضررين، يجب إتباع الضوابط وإجراءات التشغيل القياسية المذكورة في ملحق إستملاك الأراض ٤.١، كما يجب توثيق المستندات الدالة على تطبيق تلك الضوابط من قبل وحدات التنفيذ المحلية



نتائج فحص الأهلية البيئية والاجتماعية للمشروعات  
المدروجة في الخطة الاستثمارية ( النموذج المحدث)

وصف المشروع

تطوير صناع لمرحلة علم كبريت، بموارد استثمارية (للمسألة)

١٩ مليون جنيه

المنطقة  
منطقة كبريت

- اسم المشروع:
- التكلفة التقديرية للمشروع:
- التاريخ التقديري لبدء إنشاء المشروع:
- عدد المستفيدين (الأسر والسكان):
- مجال المشروع (مجاورة حضرية، منطقة أعمال، ريفية، إلخ):
- بصمة المشروع بما يشمل منطقة الأعمال:
- معلومات أخرى:

الاسم	رقم	وصف
	١	آثار ملحوظة؟ يتناسب حجم الآثار أو ذواتها مع مجال المشروع ونوع الآثار وتتضمن أنواع المشروعات التي سيكون لها آثار هامة وخطيرة، مثل الطرق، ومحطات معالجة مياه الصرف، ومحطات التفاريق الصناعية، وما أوالها. والممارسة المعتادة لمجموعة البنك الدولي لتصنيف هذه المشروعات هي تصنيف مشروعات مثل الطرق الجديدة التي تتضمن حقوق طريق للمسافات الطويلة، ومحطات معالجة مياه الصرف (أكبر من ٥٠ ألف م <sup>٣</sup> /يوم في المعتاد) والمدافن الصحية ضمن تدخلات الفئة أ من ناحية أهمية الآثار.
	٢	آثار حساسة؟ يعتبر الأثر حساساً إذا لم يكن إلغائه ممكناً (مثلاً يؤدي إلى فقدان موئل طبيعي رئيسي) أو يؤثر قضايا تتصل بالموائل الطبيعية أو الموارد الثقافية المادية أو إعادة التوطين غير الطوعي. في منطقة المشروع، تقع التدخلات التي قد تقع تحت تعريف "الحساس" ضمن المشروعات الضخمة المنفذة في جزر النيل (التي تعد مناطق محمية وفقاً للقوانين المصرية) وتشمل على سبيل المثال الجسور وأعمال شبكة الطرق داخل تلك الجزر لأنها قد تؤدي إلى تغييرات لا يمكن إلغاؤها على البنية الطبيعية لهذه الجزر.
	٣	آثار عكسية؟ التدخلات التي تؤدي إلى آثار عكسية هي تلك التي تؤثر على وسائط مختلفة في نفس الوقت، مثل محطات توليد الكهرباء التي تنتج انبعاثات هواء مهمة وتصرف مياه التبريد الساخنة إلى المياه السطحية وتؤثر على موارد المياه الجوفية من خلال الضخ وتستهلك المخاطر العكسية على المجتمع من خلال تخزين الوقود، إلخ، فهي تعتبر من التدخلات التي تنتج آثاراً عكسية. ولا تتضمن قائمة استثمارات البرنامج عموماً هذه التدخلات.
	٤	آثار غير مسبوقه؟ هي تلك الآثار التي تحدث في المنطقة لأول مرة وقد تطبق على المشروعات التي تطبق تكنولوجيات لم تختبر من قبل في المنطقة. ولا تتضمن قائمة استثمارات البرنامج عموماً هذه التدخلات.
	٥	التأثير على منطقة تتجاوز بصمة المشروع؟ في كثير من الحالات، تتناسب منطقة التأثير مع نطاق المشروع، باستثناء وجود موقع المشروع في وسط غير مستقر (رياح قوية، تيار مياه متحرك، أو مستنقع مياه في تربة نقادة). في المعتاد، يكون لمشروعات الطرق أثر على الضوضاء المحيطة ولوعية الهواء بما يتجاوز بصمة المشروع بحد بسيط وينطبق ذلك أيضاً على محطات معالجة مياه الصرف بسبب آثار الرائحة الكريهة التي تتجاوز حدود المرفق، ولكنها لا تعتبر مساحة تأثير كبيرة ما لم تتجاوز إلى حد بعيد بصمة المشروع.
	٦	آثار تراكمية؟ يجب على عملية الفحص أن تأخذ في الاعتبار الآثار التراكمية لبعض التدخلات في نفس المنطقة. مثلاً، في حالة فحص أكثر من مشروع في منطقة متعددة كتدخل غير ذي أثر بيئي واجتماعي ملحوظ، وكان هناك تدخل آخر في نفس المنطقة، فيجب عند فحص الأخير أخذ الآثار التراكمية للتدخلين في الاعتبار وفقاً للمعايير المذكورة.

الإجابة		هل سيؤدي المشروع إلى:
لا	نعم	
✓		٧. يتطلب نزوح مادي لملاك الأراضي/حائزيها؟ لا يجب أن يؤدي المشروع إلى أي شكل من أشكال النزوح المادي بغض النظر عن نوع حيازة الأرض.
✓		٨. يتطلب إستحواذ أرض تزيد عن ١٠% من حيازة المالك/الحائزين أو سيؤثر على ١٠% أو أكثر من دخل المتضرر؟ منه فقط بنزوح اقتصادي بسيط في ظل هذا البرنامج. تعريف هذا هو ١٠% على الأكثر من إجمالي حيازة المالك/الحائزين للأرض، أو المأجير على ١٠% من دخل المنصر.
✓		٩. سيؤدي المشروع إلى إثارة نزاعات اجتماعية حول الأراضي في المستقبل

- إذا كانت الإجابة بنعم على أي سؤال مما سبق (١ إلى ٨)، يعتبر المشروع ضمن الفئة أ وفقاً لتصنيف البنك الدولي للخطورة الاجتماعية العالية، ويستبعد من تمويل البرنامج.
- إذا كانت الإجابة بلا على جميع ما سبق، يعد المشروع مؤهلاً للحصول على تمويل البرنامج ويمكن بعد ذلك تصنيفه وفق قانون البيئة المصري، انظر الملحق ١٣.٢
- يجب تجميع وتوثيق الأدلة والوثائق التي تدعم الزيارات الميدانية وأنشطة التشاور وجميع الملاحظات الميدانية الخاصة بالأراضي ورفقها بنموذج فحص الأهلية.

#### الخلاصة: المشروع مؤهل (✓) أو غير مؤهل ( )

ملحوظة: في حال تغيير نطاق أو مكونات المشروع سيتم إعادة فحص الأهلية له من جديد

التاريخ:





اسم الأخصائي البيئي في وحدة التنفيذ المحلية وتوقيعه:  
اسم إحصائي مشاركة المواطنين وتوقيعه:  
اسم أخصائي إستحواذ الأراضي والتعويضات في وحدة التنفيذ المحلية وتوقيعه:



٤.١ في حالة الإستحواذ على الأراضي (بغض النظر عن مساحة الأرض المستحوذ من ملكية/منفعة المتضرر/المتضررين، يجب إتباع الضوابط وإجراءات التشغيل القياسية المذكورة في ملحق إستملاك الأراض

نتائج فحص الأهلية البيئية والاجتماعية للمشروعات  
المدرجة في الخطة الاستثمارية ( النموذج المحدث)

وصف المشروع

البريد

استراتيجية التنمية

٦١ مليون جنيه

٢٥ آلاف

منطقة صناعية

- اسم المشروع:
- التكلفة التقديرية للمشروع:
- التاريخ التقديري لبدء إنشاء المشروع:
- عدد المستفيدين (الأسر والسكان):
- مجال المشروع (مجاورة حضرية، منطقة أعمال، ريفية، إلخ):
- بصمة المشروع بما يشمل منطقة الأعمال:
- معلومات أخرى:

الاجابة		الاستفسار
لا	نعم	هل يتوافق المشروع مع:
	✓	١. آثار ملحوظة؟ يتناسب حجم الآثار أو تبعاتها مع مجال المشروع ونوع الآثار. وتتضمن أنواع المشروعات التي سيكون لها آثار هامة وفاة مائة و مائة الطيور، ومحطات معالجة مياه الصرف، ومحطات التفافية، العذابة، وما شابهها. والممارسة المعتادة لمجموعة البنك الدولي لتصنيف هذه المشروعات هي تصنيف مشروعات مثل الطرق الجديدة التي تتضمن حقوق طريق للمسافات الطويلة، ومحطات معالجة مياه الصرف (أكبر من ٥٠ ألف م <sup>٣</sup> /يوم في المعتاد) والمدافن الصحية ضمن تدخلات الفئة أ من ناحية أهمية الآثار.
	✓	٢. آثار حساسة؟ يعتبر الأثر حساسًا إذا لم يكن الغاؤه ممكنًا (مثلًا يؤدي إلى فقدان موئل طبيعي رئيسي) أو يؤثر قضايا تتصل بالموائل الطبيعية أو الموارد الثقافية المادية أو إعادة التوطين غير الطوعي. في منطقة المشروع، تقع التدخلات التي قد تقع تحت تعريف "الحساس" ضمن المشروعات الضخمة المنفذة في جزر النيل (التي تعد مناطق محمية وفقًا للقوانين المصرية) وتشمل على سبيل المثال الجسور وأعمال شبكة الطرق داخل تلك الجزر لأنها قد تؤدي إلى تغييرات لا يمكن إلغاؤها على البنية الطبيعية لهذه الجزر.
	✓	٣. آثار عكسية؟ التدخلات التي تؤدي إلى آثار عكسية هي تلك التي تؤثر على وسائط مختلفة في نفس الوقت، مثل محطات توليد الكهرباء التي تنتج انبعاثات هواء مهمة وتصرف مياه التبريد الساخنة إلى المياه السطحية وتؤثر على موارد المياه الجوفية من خلال الضخ وتستحث المخاطر العكسية على المجتمع من خلال تخزين الوقود، إلخ، فهي تعتبر من التدخلات التي تنتج آثارًا عكسية. ولا تتضمن قائمة استثمارات البرنامج عمومًا هذه التدخلات.
	✓	٤. آثار غير مسبوقة؟ هي تلك الآثار التي تحدث في المنطقة لأول مرة وقد تنطبق على المشروعات التي تطبق تكنولوجيات لم تظهر من قبل في المنطقة. ولا تتضمن قائمة استثمارات البرنامج عمومًا هذه التدخلات.
	✓	٥. التأثير على منطقة تتجاوز بكثير بصمة المشروع؟ في كثير من الحالات، تتناسب منطقة التأثير مع نطاق المشروع، باستثناء وجود موقع المشروع في وسط غير مستقر (رياح قوية، تيار مياه متحرك، أو مستنقع مياه في تربة نقادة). في المعتاد، يكون لمشروعات الطرق أثر على الضوضاء المحيطة ونوعية الهواء بما يتجاوز بصمة المشروع بحد بسيط وينطبق ذلك أيضًا على محطات معالجة مياه الصرف بسبب آثار الرائحة الكريهة التي تتجاوز حدود المرفق، ولكنها لا تعتبر مساحة تأثير كبيرة ما لم تتجاوز إلى حد بعيد بصمة المشروع.
	✓	٦. آثار تراكمية؟ يجب على عملية الفحص أن تأخذ في الاعتبار الآثار التراكمية لبضعة تدخلات في نفس المنطقة. مثلاً، في حالة فحص تدخل ما في منطقة محددة كتدخل غير ذي أثر بيئي واجتماعي ملحوظ، وكان هناك تدخل آخر في نفس المنطقة، فيجب عند فحص الأخير أخذ الأثر التراكمي للتدخلين في الاعتبار وفقًا للمعايير المذكورة.

الإجابة		هل سيؤدي المشروع إلى
نعم	لا	
✓		٧. يتطلب نزوح مادي لملاك الأراضي/حائزيها؟ لا يجب أن يؤدي المشروع إلى أي شكل من أشكال النزوح المادي بغض النظر عن نوع حيازة الأرض.
✓		٨. يتطلب إستحواذ أرض تزيد عن ١٠% من حيازة المالك/الحائزين أو سيؤثر على ١٠% أو أكثر من دخل المتضرر؟ نعم فقط بنزوح اقتصادي بسيط في ظل هذا البرنامج. تعريف هذا هو ١٠% على الأكثر من إجمالي حيازة المالك/الحائزين للأرض، أو التأثير على ١٠% من دخل المنصر.
✓		٩. سيؤدي المشروع إلى إثارة نزاعات اجتماعية حول الأراضي في المستقبل

- إذا كانت الإجابة بنعم على أي سؤال مما سبق (١ إلى ٨)، يعتبر المشروع ضمن الفئة أ وفقاً لتصنيف البنك الدولي للخطورة الاجتماعية العالية، ويستبعد من تمويل البرنامج.
- إذا كانت الإجابة بلا على جميع ما سبق، يعد المشروع مؤهلاً للحصول على تمويل البرنامج ويمكن بعد ذلك تصنيفه وفق قانون البيئة المصري، انظر الملحق ١٣.٢
- يجب تجميع وتوثيق الأدلة والوثائق التي تدعم الزيارات الميدانية وأنشطة التشاور وجميع الملاحظات الميدانية الخاصة بالأراضي ورفقها بنموذج فحص الأهلية.

#### الخلاصة: المشروع مؤهل ( ) أو غير مؤهل ( )

ملحوظة : في حال تغيير نطاق أو مكونات المشروع سيتم إعادة فحص الأهلية له من جديد

التاريخ:

اسم الأخصائي البيئي في وحدة التنفيذ المحلية وتوقيعه:

اسم إخصائي مشاركة المواطنين وتوقيعه:

اسم أخصائي إستحواذ الأراضي والتعويضات في وحدة التنفيذ المحلية وتوقيعه:

٤.١ في حالة الإستحواذ على الأراضي (بغض النظر عن مساحة الأرض المستحوذة من ملكية/منفعة المتضرر/المتضررين، يجب إتباع الضوابط وإجراءات التشغيل القياسية المذكورة في ملحق إستملاك الأراض ٤.١، كما يجب توثيق المستندات الدالة على تطبيق تلك الضوابط من قبل وحدات التنفيذ المحلية

نتائج فحص الأهلية البيئية والاجتماعية للمشروعات  
المدرجة في الخطة الاستثمارية ( النموذج المحدث)

(لبروفايل)

وصف المشروع

اسم المشروع: **استثمار في إنشاء محطة معالجة مياه الصرف الصحي**

التكلفة التقديرية للمشروع: **٨٧٧ مليون جنيه**

التاريخ التقديري لبدء إنشاء المشروع: **٢٠١٥**

عدد المستفيدين (الأسر والسكان): **٣٠٠٠**

بصمة المشروع (مجاورة حضرية، منطقة أعمال، ريفية، إلخ): **ريفية**

بصمة المشروع بما يشمل منطقة الأعمال:

معلومات أخرى:

الاجابة	نوع	هل سيؤدي المشروع إلى:
✓		١. آثار ملحوظة؟ يتناسب حجم الآثار أو تبعاتها مع حجم المشروع ونوع الآثار وتتضمن أنواع المشروع هات التي سيكون لها آثار مدمرة أو مؤقتة، وانبعاثات الملوثات، ومخاطر معالجة مياه الصرف الصحي، ومخاطر النفايات الصلبة وغيرها. والممارسة المعتادة لمجموعة البنك الدولي لتصنيف هذه المشروعات هي تصنيف مشروعات مثل الطرق الجديدة التي تتضمن حقوق طريق للمسافات الطويلة، ومحطات معالجة مياه الصرف (أكبر من ٥٠ ألف م <sup>٣</sup> /يوم في المعتاد) والمدافن الصحية ضمن تدخلات الفئة أ من ناحية أهمية الآثار.
✓		٢. آثار حساسة؟ يعتبر الأثر حساسًا إذا لم يكن الغاؤه ممكنًا (مثلًا يؤدي إلى فقدان موئل طبيعي رئيسي) أو يؤثر قضايا تتصل بالموائل الطبيعية أو الموارد الثقافية المادية أو إعادة التوطين غير الطوعي. في منطقة المشروع، تقع التدخلات التي قد تقع تحت تعريف "الحساس" ضمن المشروعات الضخمة المنفذة في جزر النيل (التي تعد مناطق محمية وفقًا للقوانين المصرية) وتشمل على سبيل المثال الجسور وأعمال شبكة الطرق داخل تلك الجزر لأنها قد تؤدي إلى تغييرات لا يمكن إلغاؤها على البنية الطبيعية لهذه الجزر.
✓		٣. آثار عكسية؟ التدخلات التي تؤدي إلى آثار عكسية هي تلك التي تؤثر على وسائط مختلفة في نفس الوقت، مثل محطات توليد الكهرباء التي تنتج انبعاثات هواء مهمة وتصرف مياه التبريد الساخنة إلى المياه السطحية وتؤثر على موارد المياه الجوفية من خلال الضخ وتستحث المخاطر العكسية على المجتمع من خلال تخزين الوقود، إلخ، فهي تعتبر من التدخلات التي تنتج آثارًا عكسية. ولا تتضمن قائمة استثمارات البرنامج عمومًا هذه التدخلات.
✓		٤. آثار غير مسبوقه؟ هي تلك الآثار التي تحدث في المنطقة لأول مرة وقد تنطبق على المشروعات التي تطبق تكنولوجيات لم تجرب من قبل في المنطقة. ولا تتضمن قائمة استثمارات البرنامج عمومًا هذه التدخلات.
✓		٥. التأثير على منطقة تتجاوز بكثير بصمة المشروع؟ في كثير من الحالات، تتناسب منطقة التأثير مع نطاق المشروع، باستثناء وجود موقع المشروع في وسط غير مسنن (رياح قوية، تيار مياه متحرك، أو مستنقعات مياه في تربة نقادة). في المعتاد، يكون لمشروعات الطرق أثر على الضوضاء المحيطة ونوعية الهواء بما يتجاوز بصمة المشروع بحد بسيط وينطبق ذلك أيضًا على محطات معالجة مياه الصرف بسبب آثار الرائحة الكريهة التي تتجاوز حدود المرفق، ولكنها لا تعتبر مساحة تأثير كبيرة ما لم تتجاوز إلى حد بعيد بصمة المشروع.
✓		٦. آثار تراكمية؟ يجب على عملية الفحص أن تأخذ في الاعتبار الآثار التراكمية لبعض تدخلات في نفس المنطقة. مثالًا، في حالة فحص تدخل ما في منطقة محددة كتدخل غير ذي أثر بيئي واجتماعي ملحوظ، وكان هناك تدخل آخر في نفس المنطقة، فيجب عند فحص الأخير أخذ الآثار التراكمية للتدخلين في الاعتبار وفقًا للمعايير المذكورة.

الاجابة		هل سيؤدي المشروع الى
لا	نعم	
<input checked="" type="checkbox"/>	<input type="checkbox"/>	٧. يتطلب تزوج مادي لملاك الأراضي/حائزيها؟ لا يجب أن يؤدي المشروع إلى أي شكل من أشكال النزوح المادي بغض النظر عن نوع حيازة الأرض.
<input checked="" type="checkbox"/>	<input type="checkbox"/>	٨. يتطلب إستحواذ أرض تزيد عن ١٠% من حيازة المالك/الحائزين أو سيؤثر على ١٠% أو أكثر من دخل المتضرر؟ مستوح فقط بنزوح اقتصادي بسيط في ظل هذا البرنامج. تعريف هذا هو ١٠% على الأكثر من إجمالي حيازة المالك/الحائزين للأرض أو الناظر على ١٠% من دخل المتضرر
<input checked="" type="checkbox"/>	<input type="checkbox"/>	٩. سيؤدي المشروع إلى إثارة نزاعات اجتماعية حول الأراضي في المستقبل

- إذا كانت الإجابة بنعم على أي سؤال مما سبق (١ إلى ٨)، يعتبر المشروع ضمن الفئة أ وفقاً لتصنيف البنك الدولي للخطورة الاجتماعية العالية، ويستبعد من تمويل البرنامج.
- إذا كانت الإجابة بلا على جميع ما سبق، يعد المشروع مؤهلاً للحصول على تمويل البرنامج ويمكن بعد ذلك تصنيفه وفق قانون البيئة المصري، انظر الملحق ١٣.٢
- يجب تجميع وتوثيق الأدلة والوثائق التي تدعم الزيارات الميدانية وأنشطة التشاور وجميع الملاحظات الميدانية الخاصة بالأراضي ورفقها بنموذج فحص الأهلية.


#### الخلاصة: المشروع مؤهل (✓) أو غير مؤهل ( )

ملحوظة: في حال تغيير نطاق أو مكونات المشروع سيتم إعادة فحص الأهلية له من جديد

التاريخ:



اسم الأخصائي البيئي في وحدة التنفيذ المحلية وتوقيعه:



اسم إخصائي مشاركة المواطنين وتوقيعه:

اسم أخصائي إستحواذ الأراضي والتعويضات في وحدة التنفيذ المحلية وتوقيعه:



٤.١ في حالة الإستحواذ على الأراضي (بغض النظر عن مساحة الأرض المستحوذة من ملكية/منفعة المتضرر/المتضررين، يجب إتباع الضوابط وإجراءات التشغيل القياسية المذكورة في ملحق إستملاك الأراض

نتائج فحص الأهلية البيئية والاجتماعية للمشروعات  
المدرجة في الخطة الاستثمارية ( النموذج المحدث)

وصف المشروع

- اسم المشروع: **تطوير منطقة الكباري (البريهان)**
- التكلفة التقديرية للمشروع: **٥٠٠ ألف جنيه**
- التاريخ التقديري لبداية إنشاء المشروع: **٢٠١٥**
- عدد المستفيدين (الأسر والسكان): **٣٥٠٠**
- مجال المشروع (مجاورة حضرية، منطقة أعمال، ريفية، إلخ): **حضرية**
- بصمة المشروع بما يشمل منطقة الأعمال:
- معلومات أخرى:

الاجابة		هل يؤدي المشروع إلى
لا	نعم	
	✓	١. آثار ملحوظة؟ ينتاسب حجم الآثار أو تبعاتها مع مجال المشروع ونوع الآثار وتتضمن أنواع المشروعات التي سيكون لها آثار مدمرة أو مدمرة جزئية، ومخاطر معالجة مياه الصرف، ومخاطر النفايات، المصارف، والمخاطر. والممارسة المعتادة لمجموعة البنك الدولي لتصنيف هذه المشروعات هي تصنيف مشروعات مثل الطرق الجديدة التي تتضمن حقوق طريق للمسافات الطويلة، ومحطات معالجة مياه الصرف (أكبر من ٥٠ ألف م <sup>٣</sup> /يوم في المعتاد) والمدافن الصحية ضمن تدخلات الفئة أ من ناحية أهمية الآثار.
	✓	٢. آثار حساسة؟ يعتبر الأثر حساساً إذا لم يكن الغاؤه ممكناً (مثلاً يؤدي إلى فقدان موئل طبيعي رئيسي) أو يثير قضايا تتعلق بالموائل الطبيعية أو الموارد الثقافية المادية أو إعادة التوطين غير الطوعي. في منطقة المشروع، تقع التدخلات التي قد تقع تحت تعريف "الحساس" ضمن المشروعات الضخمة المنفذة في جزر النيل (التي تعد مناطق محمية وفقاً للقوانين المصرية) وتشمل على سبيل المثال الجسور وأعمال شبكة الطرق داخل تلك الجزر لأنها قد تؤدي إلى تغييرات لا يمكن إلغاؤها على البنية الطبيعية لهذه الجزر.
	✓	٣. آثار عكسية؟ التدخلات التي تؤدي إلى آثار عكسية هي تلك التي تؤثر على وسائط مختلفة في نفس الوقت، مثل محطات توليد الكهرباء التي تنتج انبعاثات هواء مهمة وتصرف مياه التبريد الساخنة إلى المياه السطحية وتؤثر على موارد المياه الجوفية من خلال الضخ وتستهلك المخاطر العكسية على المجتمع من خلال تخزين الوقود، إلخ، فهي تعتبر من التدخلات التي تنتج آثاراً عكسية. ولا تتضمن قائمة استثمارات البرنامج عموماً هذه التدخلات.
	✓	٤. آثار غير مسبوقة؟ هي تلك الآثار التي تحدث في المنطقة لأول مرة وقد تنطبق على المشروعات التي تطبق تكنولوجيات لم تختبر من قبل في المنطقة. ولا تتضمن قائمة استثمارات البرنامج عموماً هذه التدخلات.
	✓	٥. التأثير على منطقة تتجاوز بكثير بصمة المشروع؟ في كثير من الحالات، تتناسب منطقة التأثير مع نطاق المشروع، باستثناء وجود موقع المشروع في وسط غير مستقر (رياح قوية، تيار مياه متحرك، أو مستنقعات مياه في تربة نقادة). في المعتاد، يكون لمشروعات الطرق أثر على الضوضاء المحيطة ونوعية الهواء بما يتجاوز بصمة المشروع بحد بسيط وينطبق ذلك أيضاً على محطات معالجة مياه الصرف بسبب آثار الرائحة الكريهة التي تتجاوز حدود المرفق، ولكنها لا تعتبر مساحة تأثير كبيرة ما لم تتجاوز إلى حد بعيد بصمة المشروع.
	✓	٦. آثار تراكمية؟ يجب على عملية الفحص أن تأخذ في الاعتبار الآثار التراكمية لبعض التدخلات في نفس المنطقة. مثلاً، في حالة فحص تدخل ما في منطقة محددة كتدخل غير ذي أثر بيئي واجتماعي ملحوظ، وكان هناك تدخل آخر في نفس المنطقة، فيجب عند فحص الأخير أخذ الأثر التراكمي للتدخلين في الاعتبار وفقاً للمعايير المذكورة.

الإجابة		هل سيؤدي المشروع إلى:
لا	نعم	
✓		٧. يتطلب نزوح مادي لمالك الأراضي/حائزيها؟ لا يجب أن يؤدي المشروع إلى أي شكل من أشكال النزوح المادي بغض النظر عن نوع حيازة الأرض.
✓		٨. يتطلب إستحواذ أرض تزيد عن ١٠% من حيازة المالك/الحائزين أو سيؤثر على ١٠% أو أكثر من دخل المتضرر؟ نعم فقط بنزوح اقتصادي بسيط في ظل هذا البرنامج. تعريف هذا هو ١٠% على الأكثر من إجمالي حيازة المالك/الحائزين للأرض، أو التأثير على ١٠% من دخل المتضرر
✓		٩. سيؤدي المشروع إلى إثارة نزاعات اجتماعية حول الأراضي في المستقبل

- إذا كانت الإجابة بنعم على أي سؤال مما سبق (١ إلى ٨)، يعتبر المشروع ضمن الفئة أ وفقاً لتصنيف البنك الدولي للخطورة الاجتماعية العالية، ويستبعد من تمويل البرنامج.
- إذا كانت الإجابة بلا على جميع ما سبق، يعد المشروع مؤهلاً للحصول على تمويل البرنامج ويمكن بعد ذلك تصنيفه وفق قانون البيئة المصري، انظر الملحق ١٣.٢
- يجب تجميع وتوثيق الأدلة والوثائق التي تدعم الزيارات الميدانية وأنشطة التشاور وجميع الملاحظات الميدانية الخاصة بالأراضي ورفقها بنموذج فحص الأهلية.

#### الخلاصة: المشروع مؤهل ( ) أو غير مؤهل ( )

ملحظة: في حال تغيير نطاق أو مكونات المشروع سيتم إعادة فحص الأهلية له من جديد

التاريخ:

اسم الأخصائي البيئي في وحدة التنفيذ المحلية وتوقيعه:

اسم إخصائي مشاركة المواطنين وتوقيعه:

اسم أخصائي إستحواذ الأراضي والتعويضات في وحدة التنفيذ المحلية وتوقيعه:



١ في حالة الإستحواذ على الأراضي (بغض النظر عن مساحة الأرض المستحوذة من ملكية/منفعة المتضرر/المتضررين، يجب إتباع الضوابط وإجراءات التشغيل القياسية المذكورة في ملحق إستملاك الأراض ٤.١، كما يجب توثيق المستندات الدالة على تطبيق تلك الضوابط من قبل وحدات التنفيذ المحلية



نتائج فحص الأهلية البيئية والاجتماعية للمشروعات  
المدرجة في الخطة الاستثمارية (النموذج المحدث)

(المسجل)

وصف المشروع

استصلاح بحيرة القنيل

صليوبه

المرحلة

- اسم المشروع:
- التكلفة التقديرية للمشروع:
- التاريخ التقديري لبدء إنشاء المشروع:
- عدد المستفيدين (الأسر والسكان):
- مجال المشروع (مجاورة حضرية، منطقة أعمال، ريفية، إلخ):
- بصمة المشروع بما يشمل منطقة الأعمال:
- معلومات أخرى:

البيانات		هل سيؤدي المشروع إلى:
لا	نعم	
✓		<p>١. آثار ملحوظة؟</p> <p>يتناسب حجم الآثار أو تبعاتها مع مجال المشروع ونوع الآثار وتتضمن أنواع المشروع وحات التي سيكون لها آثار هامشية فقط، ونات الطول، ومخاطبات معالجة مياه الصرف، وعطبات اللقائبات الصلبة وما أوالها. والممارسة المعتادة لمجموعة البنك الدولي لتصنيف هذه المشروعات هي تصنيف مشروعات مثل الطرق الجديدة التي تتضمن حقوق طريق للمسافات الطويلة، ومحطات معالجة مياه الصرف (أكبر من ٥٠ ألف م<sup>٣</sup>/يوم في المعتاد) والمدافن الصحية ضمن تدخلات الفئة أ من ناحية أهمية الآثار.</p>
✓		<p>٢. آثار حساسة؟</p> <p>يعتبر الأثر حساسًا إذا لم يكن إلغائه ممكنًا (مثلًا يؤدي إلى فقدان موئل طبيعي رئيسي) أو يؤثر قضايا تتصل بالموائل الطبيعية أو الموارد الثقافية المادية أو إعادة التوطين غير الطوعي. في منطقة المشروع، تقع التدخلات التي قد تقع تحت تعريف "الحساس" ضمن المشروعات الضخمة المنفذة في جزر النيل (التي تعد مناطق محمية وفقًا للقوانين المصرية) وتشمل على سبيل المثال الجسور وأعمال شبكة الطرق داخل تلك الجزر لأنها قد تؤدي إلى تغييرات لا يمكن إلغائها على البنية الطبيعية لهذه الجزر.</p>
✓		<p>٣. آثار عكسية؟</p> <p>التدخلات التي تؤدي إلى آثار عكسية هي تلك التي تؤثر على وسائط مختلفة في نفس الوقت، مثل محطات توليد الكهرباء التي تنتج انبعاثات هواء مهمة وتصرف مياه التبريد الساخنة إلى المياه السطحية وتؤثر على موارد المياه الجوفية من خلال الضخ وتستهلك المخاطر العكسية على المجتمع من خلال تخزين الوقود، إلخ، فهي تعتبر من التدخلات التي تنتج آثارًا عكسية. ولا تتضمن قائمة استثمارات البرنامج عمومًا هذه التدخلات.</p>
✓		<p>٤. آثار غير مسبوقة؟</p> <p>هي تلك الآثار التي تحدث في المنطقة لأول مرة وقد تنطبق على المشروعات التي تطبق تكنولوجيات لم تعتبر من قبل في المنطقة. ولا تتضمن قائمة استثمارات البرنامج عمومًا هذه التدخلات.</p>
✓		<p>٥. التأثير على منطقة تتجاوز بكثير بصمة المشروع؟</p> <p>في كثير من الحالات، تتناسب منطقة التأثير مع نطاق المشروع، باستثناء وجود موقع المشروع في وسط غير مستقر (رياح قوية، تيار مياه متحرك، أو مستنقعات مياه في تربة نفاذة). في المعتاد، يكون لمشروعات الطرق أثر على الضوضاء المحيطة ولوعية الهواء بما يتجاوز بصمة المشروع بحد بسيط وينطبق ذلك أيضًا على محطات معالجة مياه الصرف بسبب آثار الرائحة الكريهة التي تتجاوز حدود المرفق، ولكنها لا تعتبر مساحة تأثير كبيرة ما لم تتجاوز إلى حد بعيد بصمة المشروع.</p>
✓		<p>٦. آثار تراكمية؟</p> <p>يجب على عملية الفحص أن تأخذ في الاعتبار الآثار التراكمية لمجموعة تدخلات في نفس المنطقة. مثالًا، في حالة فحص تدخل ما في منطقة متعددة كتدخل غير ذي أثر بيئي واجتماعي ملحوظ، وكان هناك تدخل آخر في نفس المنطقة، فيجب عند فحص الأخير أخذ الآثار التراكمية للتدخلين في الاعتبار وفقًا للمعايير المذكورة.</p>

الإجابة		هل سيؤدي المشروع إلى:
نعم	لا	
/		٧. يتطلب نزوح مادي لملاك الأراضي/حائزيها؟ لا يجب أن يؤدي المشروع إلى أي شكل من أشكال النزوح المادي بغض النظر عن نوع حيازة الأرض.
/		٨. يتطلب إستحواذ أرض تزيد عن ١٠% من حيازة المالك/الحائزين أو سيؤثر على ١٠% أو أكثر من دخل المتضرر؟ نعم فقط بنزوح اقتصادي بسيط في ظل هذا البرنامج. تعريف هذا هو ١٠% على الأكثر من إجمالي حيازة المالك/الحائزين لأرض، أو التأثير على ١٠% من دخل المنصر.
/		٩. سيؤدي المشروع إلى إثارة نزاعات اجتماعية حول الأراضي في المستقبل

- إذا كانت الإجابة بنعم، أي سؤال مما سبق (١ إلى ٨)، يعتبر المشروع ضمن الفئة أ وفقاً لتصنيف البنك الدولي للخطورة الاجتماعية العالية، ويستبعد من تمويل البرنامج.
- إذا كانت الإجابة بلا على جميع ما سبق، يعد المشروع مؤهلاً للحصول على تمويل البرنامج ويمكن بعد ذلك تصنيفه وفق قانون البيئة المصري، انظر الملحق ١٣.٢
- يجب تجميع وتوثيق الأدلة والوثائق التي تدعم الزيارات الميدانية وأنشطة التشاور وجميع الملاحظات الميدانية الخاصة بالأراضي ورفقها بنموذج فحص الأهلية.

#### الخلاصة: المشروع مؤهل (ع) أو غير مؤهل ( )

ملحوظة: في حال تغيير نطاق أو مكونات المشروع سيتم إعادة فحص الأهلية له من جديد

التاريخ:



اسم الأخصائي البيئي في وحدة التنفيذ المحلية وتوقيعه:



اسم إخصائي مشاركة المواطنين وتوقيعه:

اسم أخصائي إستحواذ الأراضي والتعويضات في وحدة التنفيذ المحلية وتوقيعه:



١ في حالة الإستحواذ على الأراضي (بغض النظر عن مساحة الأرض المستحوذ من ملكية/منفعة المتضرر/المتضررين، يجب إتباع الضوابط وإجراءات التشغيل القياسية المذكورة في ملحق إستملاك الأراضي ٤.١، كما يجب توثيق المستندات الدالة على تطبيق تلك الضوابط من قبل وحدات التنفيذ المحلية

نتائج فحص الأهلية البيئية والاجتماعية للمشروعات  
المدرجة في الخطة الاستثمارية (النموذج المحدث)

وصف المشروع

(المسحوق)

تطوير وصيانة مركز المعاملات الجماعية ومركز شياخا لإيفد

إمليو صبي

٢٠١٥

- اسم المشروع:
- التكلفة التقديرية للمشروع:
- التاريخ التقديري لبده إنشاء المشروع:
- عدد المستفيدين (الأسر والسكان):
- مجال المشروع (مجاورة حضرية، منطقة أعمال، ريفية، إلخ):
- بصمة المشروع بما يشمل منطقة الأعمال:
- معلومات أخرى:

الاجابة		الاسئلة
لا	نعم	هل يتوافق المشروع مع:
✓		١. آثار ملحوظة؟ يتناسب حجم الآثار أو نزعائها مع مجال المشروع ونوع الآثار وتتضمن أنواع المشروعات التي سيكون لها آثار مدمرة خطيرة و تاتى الطرق ومخاطبات معالجة مياه الصرف الصحي، ومخاطبات اللقائيات الصلبة وما اولها. والممارسة المعتادة لمجموعة البنك الدولي لتصنيف هذه المشروعات هي تصنيف مشروعات مثل الطرق الجديدة التي تتضمن حقوق طريق للمسافات الطويلة، ومحطات معالجة مياه الصرف (أكبر من ٥٠ ألف م <sup>٣</sup> /يوم في المعتاد) والمدافن الصحية ضمن تدخلات الفئة أ من ناحية أهمية الآثار.
✓		٢. آثار حساسة؟ يعتبر الاثر حساسا إذا لم يكن إلغائه ممكنا (مثلاً يؤدي إلى فقدان موئل طبيعي رئيسي) أو يؤثر قضايا تتصل بالموائل الطبيعية أو الموارد الثقافية المادية أو إعادة التوطين غير الطوعي. في منطقة المشروع، تقع التدخلات التي قد تقع تحت تعريف "الحساس" ضمن المشروعات الضخمة المنفذة في جزر النيل (التي تعد مناطق محمية وفقاً للقوانين المصرية) وتشمل على سبيل المثال الجسور وأعمال شبكة الطرق داخل تلك الجزر لأنها قد تؤدي إلى تغييرات لا يمكن إلغائها على البنية الطبيعية لهذه الجزر.
✓		٣. آثار عكسية؟ التدخلات التي تؤدي إلى آثار عكسية هي تلك التي تؤثر على وسائط مختلفة في نفس الوقت، مثل محطات توليد الكهرباء التي تنتج انبعاثات هواء مهمة وتصرف مياه التبريد الساخنة إلى المياه السطحية وتؤثر على موارد المياه الجوفية من خلال الضخ وتستهلك المخاطر العكسية على المجتمع من خلال تخزين الوقود، إلخ، فهي تعتبر من التدخلات التي تنتج آثاراً عكسية. ولا تتضمن قائمة استثمارات البرنامج عموماً هذه التدخلات.
✓		٤. آثار غير مسبوقة؟ هي تلك الآثار التي تحدث في المنطقة لأول مرة وقد تنطبق على المشروعات التي تطبق تكنولوجيات لم تختبر من قبل في المنطقة. ولا تتضمن قائمة استثمارات البرنامج عموماً هذه التدخلات.
✓		٥. التأثير على منطقة تتجاوز بكثير بصمة المشروع؟ في كثير من الحالات، تتناسب منطقة التأثير مع نطاق المشروع، باستثناء وجود موقع المشروع في وسط غير مستقر (رياح قوية، تيار مياه متحرك، أو مستنقع مياه في تربة نقادة). في المعتاد، يكون لمشروعات الطرق أثر على الضوضاء المحيطة ونوعية الهواء بما يتجاوز بصمة المشروع بحد بسيط وينطبق ذلك أيضاً على محطات معالجة مياه الصرف بسبب آثار الرائحة الكريهة التي تتجاوز حدود المرفق، ولكنها لا تعتبر مساحة تأثير كبيرة ما لم تتجاوز إلى حد بعيد بصمة المشروع.
✓		٦. آثار تراكمية؟ يجب على عملية الفحص أن تأخذ في الاعتبار الآثار التراكمية لبعض تدخلات في نفس المنطقة. مثلاً، في حالة فحص تدخل ما في منطقة محددة كتدخل غير ذي أثر بيئي واجتماعي ملحوظ، وكان هناك تدخل آخر في نفس المنطقة، فيجب عند فحص الأخير أخذ الأثر التراكمي للتدخلين في الاعتبار وفقاً للمعايير المذكورة.

الاجابة		هل سيؤدي المشروع الى:
لا	نعم	
	<input checked="" type="checkbox"/>	٧. يتطلب نزوح مادي لملك الأراضي/حائزيها؟ لا يجب أن يؤدي المشروع إلى أي شكل من أشكال النزوح المادي بغض النظر عن نوع حيازة الأرض.
	<input checked="" type="checkbox"/>	٨. يتطلب إستحواذ أرض تزيد عن ١٠% من حيازة المالك/الحائزين أو سيؤثر على ١٠% أو أكثر من دخل المتضرر؟ مستوح فقط بنزوح اقتصادي بسيط في ظل هذا البرنامج. تعريف هذا هو ١٠% على الأكثر من إجمالي حيازة المالك/الحائزين للأرض، أو التأثير على ١٠% من دخل المتضرر.
	<input checked="" type="checkbox"/>	٩. سيؤدي المشروع إلى إثارة نزاعات اجتماعية حول الأراضي في المستقبل

- إذا كانت الإجابة بنعم على أي سؤال مما سبق (١ إلى ٨)، يعتبر المشروع ضمن الفئة أ وفقاً لتصنيف البنك الدولي للخطورة الاجتماعية العالية، ويستبعد من تمويل البرنامج.
- إذا كانت الإجابة بلا على جميع ما سبق، يعد المشروع مؤهلاً للحصول على تمويل البرنامج ويمكن بعد ذلك تصنيفه وفق قانون البيئة المصري، انظر الملحق ١٣.٢
- يجب تجميع وتوثيق الأدلة والوثائق التي تدعم الزيارات الميدانية وأنشطة التشاور وجميع الملاحظات الميدانية الخاصة بالأراضي ورفقها بنموذج فحص الأهلية.

#### الخلاصة: المشروع مؤهل (C) أو غير مؤهل ( )

ملحوظة: في حال تغيير نطاق أو مكونات المشروع سيتم إعادة فحص الأهلية له من جديد

التاريخ:

اسم الأخصائي البيئي في وحدة التنفيذ المحلية وتوقيعه:

اسم إخصائي مشاركة المواطنين وتوقيعه:

اسم أخصائي إستحواذ الأراضي والتعويضات في وحدة التنفيذ المحلية وتوقيعه:

٤.١ في حالة الإستحواذ على الأراضي (بغض النظر عن مساحة الارض المستحوذة من ملكية/منفعة المتضرر/المتضررين، يجب إتباع الضوابط وإجراءات التشغيل القياسية المذكورة في ملحق إستملاك الأراض ٤.١، كما يجب توثيق المستندات الدالة على تطبيق تلك الضوابط من قبل وحدات التنفيذ المحلية

لتائج فحص الأهلية البيئية والاجتماعية للمشروعات  
المدرجة في الخطة الاستثمارية ( النموذج المحدث)

وصف المشروع

(المشروع)

- اسم المشروع: **تأهيل وتطوير مركز التدريب**
- التكلفة التقديرية للمشروع: **٢ مليون جنيه**
- التاريخ التقديري لبدء إنشاء المشروع:
- عدد المستفيدين (الأسر والسكان):
- مجال المشروع (مجاورة حضرية، منطقة أعمال، ريفية، إلخ):
- بصمة المشروع بما يشمل منطقة الأعمال:
- معلومات أخرى:

الاستجابة		هل يسبب المشروع إلى:
نعم	لا	
	✓	١. آثار ملحوظة؟ يتناسب حجم الآثار أو نزعائها مع مجال المشروع ونوع الآثار وتضمن أنواع المشروع عات التي سيكون لها آثار مدمرة على البيئة، ومات الطرقات، ومحطات معالجة مياه الصرف، ومحطات الضخ، والمحطات الكهربائية، وما شابهها. والممارسة المعتادة لمجموعة البنك الدولي لتصنيف هذه المشروعات هي تصنيف مشروعات مثل الطرق الجديدة التي تتضمن حقوق طريق للمسافات الطويلة، ومحطات معالجة مياه الصرف (أكبر من ٥٠ ألف م <sup>٣</sup> /يوم في المعتاد) والمدافن الصحية ضمن تدخلات الفئة أ من ناحية أهمية الآثار.
	✓	٢. آثار حساسة؟ يعتبر الأثر حساسًا إذا لم يكن إلغائه ممكنًا (مثلًا يؤدي إلى فقدان موئل طبيعي رئيسي) أو يؤثر قضائيا تتصل بالموائل الطبيعية أو الموارد الثقافية المادية أو إعادة التوطين غير الطوعي. في منطقة المشروع، تقع التدخلات التي قد تقع تحت تعريف "الحساس" ضمن المشروعات الضخمة المنفذة في جزر النيل (التي تعد مناطق محمية وفقًا للقوانين المصرية) وتشمل على سبيل المثال الجسور وأعمال شبكة الطرق داخل تلك الجزر لأنها قد تؤدي إلى تغييرات لا يمكن إلغاؤها على البنية الطبيعية لهذه الجزر.
	✓	٣. آثار عكسية؟ التدخلات التي تؤدي إلى آثار عكسية هي تلك التي تؤثر على وسائط مختلفة في نفس الوقت، مثل محطات توليد الكهرباء التي تنتج انبعاثات هواء مهمة وتصرف مياه التبريد الساخنة إلى المياه السطحية وتؤثر على موارد المياه الجوفية من خلال الضخ وتستهلك المخاطر العكسية على المجتمع من خلال تخزين الوقود، إلخ، فهي تعتبر من التدخلات التي تنتج آثارًا عكسية. ولا تتضمن قائمة استثمارات البرنامج عمومًا هذه التدخلات.
	✓	٤. آثار غير مسبوقة؟ هي تلك الآثار التي تحدث في المنطقة لأول مرة وقد تنطبق على المشروعات التي تطبق تكنولوجيات لم تعتبر من قبل في المنطقة. ولا تتضمن قائمة استثمارات البرنامج عمومًا هذه التدخلات.
	✓	٥. التأثير على منطقة تتجاوز بكثير بصمة المشروع؟ في كثير من الحالات، تتناسب منطقة التأثير مع نطاق المشروع، باستثناء وجود موقع المشروع في وسط غير مستقر (رياح فورية، تيار مياه متحرك، أو مستنقع مياه في تربة نفاذة). في المعتاد، يكون لمشروعات الطرق أثر على الضوضاء المحيطة ونوعية الهواء بما يتجاوز بصمة المشروع بحد بسيط وينطبق ذلك أيضًا على محطات معالجة مياه الصرف بسبب آثار الرائحة الكريهة التي تتجاوز حدود المرفق، ولكنها لا تعتبر مساحة تأثير كبيرة ما لم تتجاوز إلى حد بعيد بصمة المشروع.
	✓	٦. آثار تراكمية؟ يجب على عملية الفحص أن تأخذ في الاعتبار الآثار التراكمية لبعض تدخلات في نفس المنطقة. مثلًا، في حالة فحص تدخل ما في منطقة محددة كتدخل غير ذي أثر بيئي واجتماعي ملحوظ، وكان هناك تدخل آخر في نفس المنطقة، فيجب عند فحص الأخير أخذ الأثر التراكمي للتدخلين في الاعتبار وفقًا للمعايير المذكورة.

الإجابة		هل سيؤدي المشروع إلى:
لا	نعم	
✓		٧. يتطلب نزوح مادي لمالك الأراضي/حائزيها؟ لا يجب أن يؤدي المشروع إلى أي شكل من أشكال النزوح المادي بغض النظر عن نوع حيازة الأرض.
✓		٨. يتطلب إستحواذ أرض تزيد عن ١٠% من حيازة المالك/الحائزين أو سيؤثر على ١٠% أو أكثر من دخل المتضرر؟ نعم فقط بنزوح اقتصادي بسيط في ظل هذا البرنامج. تعريف هذا هو ١٠% على الأكثر من إجمالي حيازة المالك/الحائزين للأرض، أو النايبز على ١٠% من دخل المتضرر.
✓		٩. سيؤدي المشروع إلى إثارة نزاعات اجتماعية حول الأراضي في المستقبل

- إذا كانت الإجابة بنعم على أي سؤال مما سبق (١ إلى ٨)، يعتبر المشروع ضمن الفئة أ وفقاً لتصنيف البنك الدولي للخطورة الاجتماعية العالية، ويستبعد من تمويل البرنامج.
- إذا كانت الإجابة بلا على جميع ما سبق، يعد المشروع مؤهلاً للحصول على تمويل البرنامج ويمكن بعد ذلك تصنيفه وفق قانون البيئة المصري، انظر الملحق ١٣.٢
- يجب تجميع وتوثيق الأدلة والوثائق التي تدعم الزيارات الميدانية وأنشطة التشاور وجميع الملاحظات الميدانية الخاصة بالأراضي ورفقها بنموذج فحص الأهلية.


#### الخلاصة: المشروع مؤهل (✓) أو غير مؤهل ( )

ملحوظة: في حال تغيير نطاق أو مكونات المشروع سيتم إعادة فحص الأهلية له من جديد

التاريخ:




اسم الأخصائي البيئي في وحدة التنفيذ المحلية وتوقيعه:



اسم إخصائي مشاركة المواطنين وتوقيعه:

اسم أخصائي إستحواذ الأراضي والتعويضات في وحدة التنفيذ المحلية وتوقيعه:



٤.١ في حالة الإستحواذ على الأراضي (بغض النظر عن مساحة الأرض المستحوذ من ملكية/منفعة المتضرر/المتضررين، يجب إتباع الضوابط وإجراءات التشغيل القياسية المذكورة في ملحق إستملاك الأراض

نتائج فحص الأهمية البيئية والاجتماعية للمشروعات  
المدرجة في الخطة الاستثمارية ( النموذج المحدث)

وصف المشروع

(المشروع)

طابع استثماري

في المنطقة

- اسم المشروع:
- التكلفة التقديرية للمشروع:
- التاريخ التقديري لبدء إنشاء المشروع:
- عدد المستفيدين (الأسر والسكان):
- مجال المشروع (مجاورة حضرية، منطقة أعمال، ريفية، إلخ):
- بصمة المشروع بما يشمل منطقة الأعمال:
- معلومات أخرى:

الرقم	الوصف	الاستجابة
1	آثار ملحوظة؟ يتناسب حجم الآثار أو تبعاتها مع مجال المشروع ونوع الآثار وتتضمن أنواع المشروع هات التي سيكون لها آثار هامة ونطاق هائل، وناتك الطرق ومحطات معالجة مياه الصرف، وهطبات، المقادير، السابحة وما أوائلها. والممارسة المعتادة لمجموعة البنك الدولي لتصنيف هذه المشروعات هي تصنيف مشروعات مثل الطرق الجديدة التي تتضمن حقوق طريق للمسافات الطويلة، ومحطات معالجة مياه الصرف (أكبر من ٥٠ ألف م <sup>٣</sup> /يوم في المعتاد) والمدافن الصحية ضمن تدخلات الفئة أ من ناحية أهمية الآثار.	/
2	آثار حساسة؟ يعتبر الأثر حساساً إذا لم يكن إلغائه ممكناً (مثلاً يؤدي إلى فقدان موئل طبيعي رئيسي) أو يثير قضايا تتعلق بالموائل الطبيعية أو الموارد الثقافية المادية أو إعادة التوطين غير الطرحي. في منطقة المشروع، تقع التدخلات التي قد تقع تحت تعريف "الحساس" ضمن المشروعات الضخمة المنفذة في جزر النيل (التي تعد مناطق محمية وفقاً للقوانين المصرية) وتشمل على سبيل المثال الجسور وأعمال شبكة الطرق داخل تلك الجزر لأنها قد تؤدي إلى تغييرات لا يمكن إلغائها على البنية الطبيعية لهذه الجزر.	/
3	آثار عكسية؟ التدخلات التي تؤدي إلى آثار عكسية هي تلك التي تؤثر على وسائط مختلفة في نفس الوقت، مثل محطات توليد الكهرباء التي تنتج انبعاثات هواء مهمة وتصرف مياه التبريد الساخنة إلى المياه السطحية وتؤثر على موارد المياه الجوفية من خلال الضخ وتستهلك المخاطر العكسية على المجتمع من خلال تخزين الوقود، إلخ، فهي تعتبر من التدخلات التي تنتج آثاراً عكسية. ولا تتضمن قائمة استثمارات البرنامج عموماً هذه التدخلات.	/
4	آثار غير مسبوقة؟ هي تلك الآثار التي تحدث في المنطقة لأول مرة وقد تنطبق على المشروعات التي تطبق تكنولوجيات لم تختبر من قبل في المنطقة. ولا تتضمن قائمة استثمارات البرنامج عموماً هذه التدخلات.	/
5	التأثير على منطقة تتجاوز بكثير بصمة المشروع؟ في كثير من الحالات، تتناسب منطقة التأثير مع نطاق المشروع، باستثناء وجود موقع المشروع في وسط غير مستقر (رياح قوية، تيار مياه متحرك، أو مستنقعات مياه في تربة نقادة). في المعتاد، يكون لمشروعات الطرق أثر على الضوضاء المحيطة ولوعية الهواء بما يتجاوز بصمة المشروع بحد بسيط وينطبق ذلك أيضاً على محطات معالجة مياه الصرف بسبب آثار الرائحة الكريهة التي تتجاوز حدود المرفق، ولكنها لا تعتبر مساحة تأثير كبيرة ما لم تتجاوز إلى حد بعيد بصمة المشروع.	/
6	آثار تراكمية؟ يجب على عملية الفحص أن تأخذ في الاعتبار الآثار التراكمية لبعض تدخلات في نفس المنطقة. مثلاً، في حالة فحص تدخل ما في منطقة محددة كتدخل غير ذي أثر بيئي واجتماعي ملحوظ، وكان هناك تدخل آخر في نفس المنطقة، فيجب عند فحص الأخير أخذ الأثر التراكمي للتدخلين في الاعتبار وفقاً للمعايير المذكورة.	/

الإجابة	السؤال
✓	٧. يتطلب نزوح مادي لملاك الأراضي/حائزيها؟ لا يجب أن يؤدي المشروع إلى أي شكل من أشكال النزوح المادي بغض النظر عن نوع حيازة الأرض.
✓	٨. يتطلب إستحواذ أرض تزيد عن ١٠% من حيازة المالك/الحائزين أو سيؤثر على ١٠% أو أكثر من دخل المتضرر؟ منذ نزوح فقط بنزوح اقتصادي بسيط في ظل هذا البرنامج. تعريف هذا هو ١٠% على الأكثر من إجمالي حيازة المالك/الحائزين للأرض، أو التأثير على ١٠% من دخل المتضرر.
✓	٩. سيؤدي المشروع إلى إثارة نزاعات اجتماعية حول الأراضي في المستقبل

- إذا كانت الإجابة بنعم على أي سؤال مما سبق (١ إلى ٨)، يعتبر المشروع ضمن الفئة أ وفقاً لتصنيف البنك الدولي للخطورة الاجتماعية العالية، ويستبعد من تمويل البرنامج.
- إذا كانت الإجابة بلا على جميع ما سبق، يعد المشروع مؤهلاً للحصول على تمويل البرنامج ويمكن بعد ذلك تصنيفه وفق قانون البيئة المصري، انظر الملحق ١٣.٢
- يجب تجميع وتوثيق الأدلة والوثائق التي تدعم الزيارات الميدانية وأنشطة التشاور وجميع الملاحظات الميدانية الخاصة بالأراضي ورفقتها بنموذج فحص الأهلية.

#### الخلاصة: المشروع مؤهل (C) أو غير مؤهل ( )

ملحوظة: في حال تغيير نطاق أو مكونات المشروع سيتم إعادة فحص الأهلية له من جديد

التاريخ:

اسم الأخصائي البيئي في وحدة التنفيذ المحلية وتوقيعه:

اسم إحصائي مشاركة المواطنين وتوقيعه:

اسم أخصائي إستحواذ الأراضي والتعويضات في وحدة التنفيذ المحلية وتوقيعه:

١ في حالة الإستحواذ على الأراضي (بغض النظر عن مساحة الأرض المستحوذة من ملكية/منفعة المتضرر/المتضررين، يجب إتباع الضوابط وإجراءات التشغيل القياسية المذكورة في ملحق إستملاك الأراض ٤.١، كما يجب توثيق المستندات الدالة على تطبيق تلك الضوابط من قبل وحدات التنفيذ المحلية



لتائج فحص الأهلية البيئية والاجتماعية للمشروعات  
المدرجة في الخطة الاستثمارية (النموذج المحدث)

وصف المشروع

- اسم المشروع: (الميناء)
- التكلفة التقديرية للمشروع: ٧٥٠ الف جنيه
- التاريخ التقديري لبدء إنشاء المشروع: ٢٠١٥
- عدد المستفيدين (الأسر والسكان): ٣٥ الف نسمة
- مجال المشروع (مجاورة حضرية، منطقة أعمال، ريفية، إلخ):
- بصمة المشروع بما يشمل منطقة الأعمال:
- معلومات أخرى:

الاجابة		هل يتوافق المشروع مع:
لا	نعم	
	✓	١. آثار ملحوظة؟ يناسب حجم الآثار أو ارتفاعها مع مجال المشروع ونوع الآثار وتتضمن أنواع المشروعات التي سيكون لها آثار مدمرة على البيئة ومعدات معالجة مياه الصرف الصحي، ومعدات النظافة، العناية بالموالها والممارسة المعتادة لمجموعة البنك الدولي لتصنيف هذه المشروعات هي تصنيف مشروعات مثل الطرق الجديدة التي تتضمن حقوق طريق للمسافات الطويلة، ومحطات معالجة مياه الصرف (أكبر من ٥٠ ألف م <sup>٣</sup> /يوم في المعتاد) والمدافن الصحية ضمن تدخلات الفئة أ من ناحية أهمية الآثار.
	✓	٢. آثار حساسة؟ يحتبر الأثر حساساً إذا لم يكن إلغائه ممكناً (مثلاً يؤدي إلى فقدان موئل طبيعي رئيسي) أو يؤثر قضايا تتصل بالموائل الطبيعية أو الموارد الثقافية المادية أو إعادة التوطين غير الطوعي. في منطقة المشروع، تقع التدخلات التي قد تقع تحت تعريف "الحساس" ضمن المشروعات الضخمة المنفذة في جزر النيل (التي تعد مناطق محمية وفقاً للقوانين المصرية) وتشمل على سبيل المثال الجسور وأعمال شبكة الطرق داخل تلك الجزر لأنها قد تؤدي إلى تغييرات لا يمكن إلغائها على البنية الطبيعية لهذه الجزر.
	✓	٣. آثار عكسية؟ التدخلات التي تؤدي إلى آثار عكسية هي تلك التي تؤثر على وسائط مختلفة في نفس الوقت، مثل محطات توليد الكهرباء التي تنتج انبعاثات هواء مهمة وتصرف مياه التبريد الساخنة إلى المياه السطحية وتؤثر على موارد المياه الجوفية من خلال الضخ وتستهلك المخاطر العكسية على المجتمع من خلال تخزين الوقود، إلخ، فهي تعتبر من التدخلات التي تنتج آثاراً عكسية. ولا تتضمن قائمة استثمارات البرنامج عموماً هذه التدخلات.
	✓	٤. آثار غير مسبوقه؟ هي تلك الآثار التي تحدث في المنطقة لأول مرة وقد تنطبق على المشروعات التي تطبق تكنولوجيات لم تختبر من قبل في المنطقة. ولا تتضمن قائمة استثمارات البرنامج عموماً هذه التدخلات.
	✓	٥. التأثير على منطقة تتجاوز بكثير بصمة المشروع؟ في كثير من الحالات، تتناسب منطقة التأثير مع نطاق المشروع، باستثناء وجود موقع المشروع في وسط غير مسفر (رياح قوية، تيار مياه متحرك، أو مستنقعات مياه في تربة نقادة). في المعتاد، يكون لمشروعات الطرق أثر على الضوضاء المحيطة ونوعية الهواء بما يتجاوز بصمة المشروع بحد بسيط وينطبق ذلك أيضاً على محطات معالجة مياه الصرف بسبب آثار الرائحة الكريهة التي تتجاوز حدود المرفق، ولكنها لا تعتبر مساحة تأثير كبيرة ما لم تتجاوز إلى حد بعيد بصمة المشروع.
	✓	٦. آثار تراكمية؟ يجب على عملية الفحص أن تأخذ في الاعتبار الآثار التراكمية لبعضه تدخلات في نفس المنطقة. مثلاً، في حالة فحص تدخل ما في منطقة محددة كتدخل غير ذي أثر بيئي واجتماعي ملحوظ، وكان هناك تدخل آخر في نفس المنطقة، فيجب عند فحص الأخير أخذ الأثر التراكمي للتدخلين في الاعتبار وفقاً للمعايير المذكورة.

الإجابة		هل سيؤدي المشروع إلى:
لا	نعم	
✓		٧. يتطلب نزوح مادي لملاك الأراضي/حائزيها؟ لا يجب أن يؤدي المشروع إلى أي شكل من أشكال النزوح المادي بغض النظر عن نوع حيازة الأرض.
✓		٨. يتطلب إستحواذ أرض تزيد عن ١٠% من حيازة المالك/الحائزين أو سيؤثر على ١٠% أو أكثر من دخل المتضرر؟ نعم فقط بنزوح اقتصادي بسيط في ظل هذا البرنامج. تعريف هذا هو ١٠% على الأكثر من إجمالي حيازة المالك/الحائزين للأرض أو التأثير على ١٠% من دخل المتضرر.
✓		٩. سيؤدي المشروع إلى إثارة نزاعات اجتماعية حول الأراضي في المستقبل

- إذا كانت الإجابة بنعم على أي سؤال مما سبق (١ إلى ٨)، يعتبر المشروع ضمن الفئة أ وفقاً لتصنيف البنك الدولي للخطورة الاجتماعية العالية، ويستبعد من تمويل البرنامج.
- إذا كانت الإجابة بلا على جميع ما سبق، يعد المشروع مؤهلاً للحصول على تمويل البرنامج ويمكن بعد ذلك تصنيفه وفق قانون البيئة المصري، انظر الملحق ١٣.٢
- يجب تجميع وتوثيق الأدلة والوثائق التي تدعم الزيارات الميدانية وأنشطة التشاور وجميع الملاحظات الميدانية الخاصة بالأراضي ورفقها بنموذج فحص الأهلية.

#### الخلاصة: المشروع مؤهل (✓) أو غير مؤهل ( )

ملحوظة: في حال تغيير نطاق أو مكونات المشروع سيتم إعادة فحص الأهلية له من جديد

التاريخ:

اسم الأخصائي البيئي في وحدة التنفيذ المحلية وتوقيعه:

اسم إحصائي مشاركة المواطنين وتوقيعه:

اسم أخصائي إستحواذ الأراضي والتعويضات في وحدة التنفيذ المحلية وتوقيعه:

٤.١ في حالة الإستحواذ على الأراضي (بغض النظر عن مساحة الأرض المستحوذة من ملكية/منفعة المتضرر/المتضررين، يجب إتباع الضوابط وإجراءات التشغيل القياسية المذكورة في ملحق إستملاك الأراضي، كما يجب توثيق المستندات الدالة على تطبيق تلك الضوابط من قبل وحدات التنفيذ المحلية

نتائج فحص الأهلية البيئية والاجتماعية للمشروعات  
المدرجة في الخطة الاستثمارية ( النموذج المحدث)

وصف المشروع

(الدراسات)

تصنيف كم مشروعات لمعالجة مياه الصرف الصحي بالادارة  
صا لمين

- اسم المشروع:
- التكلفة التقديرية للمشروع:
- التاريخ التقديري لبدء إنشاء المشروع:

صا لمين

- عدد المستفيدين (الأسر والسكان):
- مجال المشروع (مجاورة حضرية، منطقة أعمال، ريفية، إلخ):
- بصمة المشروع بما يشمل منطقة الأعمال:
- معلومات أخرى:

الرقم	نوع	الاسم
1	✓	1. آثار ملحوظة؟ تناسب حجم الآثار أو تبعاتها مع مجال المشروع ونوع الآثار وتضمن أنواع المشروع هات التي سيكون لها آثار هاموفاة مشروء تلك الطرق ومطحات معالجة مياه الصرف، ومطحات اللقائيات، السارية وما أولها. والممارسة المعتادة لمجموعة البنك الدولي لتصنيف هذه المشروعات هي تصنيف مشروعات مثل الطرق الجديدة التي تتضمن حقوق طريق للمسافات الطويلة، ومطحات معالجة مياه الصرف (أكبر من ٥٠ ألف م <sup>٣</sup> /يوم في المعتاد) والمدافن الصحية ضمن تدخلات الفئة أ من ناحية أهمية الآثار.
2	✓	2. آثار حساسة؟ يعتبر الأثر حساساً إذا لم يكن الغازه ممكناً (مثلاً يؤدي إلى فقدان موئل طبيعي رئيسي) أو يثير قضايا تتعلق بالموائل الطبيعية أو الموارد الثقافية المادية أو إعادة التوطين غير الطوعي. في منطقة المشروع، تقع التدخلات التي قد تقع تحت تعريف "الحساس" ضمن المشروعات الضخمة المنفذة في جزر النيل (التي تعد مناطق محمية وفقاً للقوانين المصرية) وتشمل على سبيل المثال الجسور وأعمال شبكة الطرق داخل تلك الجزر لأنها قد تؤدي إلى تغييرات لا يمكن إلغاؤها على البنية الطبيعية لهذه الجزر.
3	✓	3. آثار عكسية؟ التدخلات التي تؤدي إلى آثار عكسية هي تلك التي تؤثر على وسائط مختلفة في نفس الوقت، مثل محطات توليد الكهرباء التي تنتج انبعاثات هواء مهمة وتصرف مياه التبريد الساخنة إلى المياه السطحية وتؤثر على موارد المياه الجوفية من خلال الضخ وتستهلك المخاطر العكسية على المجتمع من خلال تخزين الوقود، إلخ، فهي تعتبر من التدخلات التي تنتج آثاراً عكسية. ولا تتضمن قائمة استثمارات البرنامج عموماً هذه التدخلات.
4	✓	4. آثار غير مسبوقه؟ هي تلك الآثار التي تحدث في المنطقة لأول مرة وقد تطبق على المشروعات التي تطبق تكنولوجيات لم تختبر من قبل في المنطقة. ولا تتضمن قائمة استثمارات البرنامج عموماً هذه التدخلات.
5	✓	5. التأثير على منطقة تتجاوز بكثير بصمة المشروع؟ في كثير من الحالات، تتناسب منطقة التأثير مع نطاق المشروع، باستثناء وجود موقع المشروع في وسط غير مسنفر (رياح فويه، تيار مياه متحرك، أو مستنقل مياه في تربة نقادة). في المعتاد، يكون لمشروعات الطرق أثر على الضوضاء المحيطة ولوعية الهواء بما يتجاوز بصمة المشروع بحد بسيط وينطبق ذلك أيضاً على محطات معالجة مياه الصرف بسبب آثار الرائحة الكريهة التي تتجاوز حدود المرفق، ولكنها لا تعتبر مساحة تأثير كبيرة ما لم تتجاوز إلى حد بعيد بصمة المشروع.
6	✓	6. آثار تراكمية؟ يجب على عملية الفحص أن تأخذ في الاعتبار الآثار التراكمية لبضعة تدخلات في نفس المنطقة. مثلاً، في حالة فحص تدخل ما في منطقة محددة كتدخل غير ذي أثر بيئي واجتماعي ملحوظ، وكان هناك تدخل آخر في نفس المنطقة، فيجب عند فحص الأخير أخذ الأثر التراكمي للتدخلين في الاعتبار وفقاً للمعايير المذكورة.

الإجابة		هل سيؤدي المشروع إلى:
نعم	لا	
	<input checked="" type="checkbox"/>	٧. يتطلب نزوح مادي لمالك الأراضي/حائزيها؟ لا يجب أن يؤدي المشروع إلى أي شكل من أشكال النزوح المادي بغض النظر عن نوع حيازة الأرض.
	<input checked="" type="checkbox"/>	٨. يتطلب إستحواذ أرض تزيد عن ١٠% من حيازة المالك/الحائزين أو سيؤثر على ١٠% أو أكثر من دخل المتضرر؟ نعم فقط بنزوح اقتصادي بسيط في ظل هذا البرنامج. تعريف هذا هو ١٠% على الأكثر من إجمالي حيازة المالك/الحائزين للأرض، أو الناظر على ١٠% من دخل المتضرر.
	<input checked="" type="checkbox"/>	٩. سيؤدي المشروع إلى إثارة نزاعات اجتماعية حول الأراضي في المستقبل

- إذا كانت الإجابة بنعم على أي سؤال مما سبق (١ إلى ٨)، يعتبر المشروع ضمن الفئة أ وفقاً لتصنيف البنك الدولي للخطورة الاجتماعية العالية، ويستبعد من تمويل البرنامج.
- إذا كانت الإجابة بلا على جميع ما سبق، يعد المشروع مؤهلاً للحصول على تمويل البرنامج ويمكن بعد ذلك تصنيفه وفق قانون البيئة المصري، انظر الملحق ١٣.٢
- يجب تجميع وتوثيق الأدلة والوثائق التي تدعم الزيارات الميدانية وأنشطة التشاور وجميع الملاحظات الميدانية الخاصة بالأراضي ورفقها بنموذج فحص الأهلية.

#### الخلاصة: المشروع مؤهل (ب) أو غير مؤهل (ج)

ملحوظة: في حال تغيير نطاق أو مكونات المشروع سيتم إعادة فحص الأهلية له من جديد

التاريخ:

اسم الأخصائي البيئي في وحدة التنفيذ المحلية وتوقيعه:

اسم إخصائي مشاركة المواطنين وتوقيعه:

اسم أخصائي إستحواذ الأراضي والتعويضات في وحدة التنفيذ المحلية وتوقيعه:

٤.١، كما يجب توثيق المستندات الدالة على تطبيق تلك الضوابط من قبل وحدات التنفيذ المحلية في حالة الإستحواذ على الأراضي (بغض النظر عن مساحة الأرض المستحوذ من ملكية/منفعة المتضرر/المتضررين، يجب إتباع الضوابط وإجراءات التشغيل القياسية المذكورة في ملحق إستملاك الأراضي

نتائج فحص الأهلية البيئية والاجتماعية للمشروعات  
المدرجة في الخطة الاستثمارية ( النموذج المحدث)

وصف المشروع

- اسم المشروع: نقل فضيات وترحيل محاب غسل بكوست (بني البرج) (البرج)
- التكلفة التقديرية للمشروع: ١٢٧ ألف جنيه
- التاريخ التقديري لبدء إنشاء المشروع:
- عدد المستفيدين (الأسر والسكان):
- مجال المشروع (مجاورة حضرية، منطقة أعمال، ريفية، إلخ):
- بصمة المشروع بما يشمل منطقة الأعمال:
- معلومات أخرى:

الرقم	الاسم	هل يتوافق المشروع مع
١	آثار ملحوظة؟	يتناسب حجم الآثار أو تبعاتها مع مجال المشروع ونوع الآثار وتتضمن أنواع المشروعات التي سيكون لها آثار ملحوظة مثل: نواتج الطبخ، ومعدات معالجة مياه الصرف، ومعدات النظافة، الصناديق وماشابهها. والممارسة المعتادة لمجموعة البنك الدولي لتصنيف هذه المشروعات هي تصنيف مشروعات مثل الطرق الجديدة التي تتضمن حقوق طريق للمسافات الطويلة، ومحطات معالجة مياه الصرف (أكبر من ٥٠ ألف م <sup>٣</sup> /يوم في المعتاد) والمدافن الصحية ضمن تدخلات الفئة أ من ناحية أهمية الآثار.
٢	آثار حساسة؟	يعتبر الأثر حساساً إذا لم يكن إلغائه ممكناً (مثلاً يؤدي إلى فقدان موئل طبيعي رئيسي) أو يؤثر قضايا تتعلق بالموائل الطبيعية أو الموارد الثقافية المادية أو إعادة التوطين غير الطوعي. في منطقة المشروع، تقع التدخلات التي قد تقع تحت تعريف "الحساس" ضمن المشروعات الضخمة المنفذة في جزر النيل (التي تعد مناطق محمية وفقاً للقوانين المصرية) وتشمل على سبيل المثال الجسور وأعمال شبكة الطرق داخل تلك الجزر لأنها قد تؤدي إلى تغييرات لا يمكن إلغاؤها على البنية الطبيعية لهذه الجزر.
٣	آثار عكسية؟	التدخلات التي تؤدي إلى آثار عكسية هي تلك التي تؤثر على وسائط مختلفة في نفس الوقت، مثل محطات توليد الكهرباء التي تنتج انبعاثات هواء مهمة وتصرف مياه التبريد الساخنة إلى المياه السطحية وتؤثر على موارد المياه الجوفية من خلال الضخ وتستهلك المخاطر العكسية على المجتمع من خلال تخزين الوقود، إلخ، فهي تعتبر من التدخلات التي تنتج آثاراً عكسية. ولا تتضمن قائمة استثمارات البرنامج عموماً هذه التدخلات.
٤	آثار غير مسبوقة؟	هي تلك الآثار التي تحدث في المنطقة لأول مرة وقد تنطبق على المشروعات التي تطبق تكنولوجيات لم تختبر من قبل في المنطقة. ولا تتضمن قائمة استثمارات البرنامج عموماً هذه التدخلات.
٥	التأثير على منطقة تتجاوز بكثير بصمة المشروع؟	في كثير من الحالات، تتناسب منطقة التأثير مع نطاق المشروع، باستثناء وجود موقع المشروع في وسط غير مستقر (رياح قوية، تيار مياه متحرك، أو مستنقعات مياه في تربة نقادة). في المعتاد، يكون لمشروعات الطرق أثر على الضوضاء المحيطة ولوعية الهواء بما يتجاوز بصمة المشروع بحد بسيط وينطبق ذلك أيضاً على محطات معالجة مياه الصرف بسبب آثار الرائحة الكريهة التي تتجاوز حدود المرفق، ولكنها لا تعتبر مساحة تأثير كبيرة ما لم تتجاوز إلى حد بعيد بصمة المشروع.
٦	آثار تراكمية؟	يجب على عملية الفحص أن تأخذ في الاعتبار الآثار التراكمية لبضعة تدخلات في نفس المنطقة. مثلاً، في حالة فحوص ٢٠١٤، ٢٠١٥، في منطقة محددة كتدخل غير ذي أثر بيئي واجتماعي ملحوظ، وكان هناك تدخل آخر في نفس المنطقة، فيجب عند فحص الأخير أخذ الأثر التراكمي للتدخلين في الاعتبار وفقاً للمعايير المذكورة.

الاجابة		هل سيؤدي المشروع الى
✓	نعم	٧. يتطلب نزوح مادي لملك الأراضي/حائزيها؟ لا يجب أن يؤدي المشروع إلى أي شكل من أشكال النزوح المادي بغض النظر عن نوع حيازة الأرض.
✓	نعم	٨. يتطلب إستحواذ أرض تزيد عن ١٠% من حيازة المالك/الحائزين أو سيؤثر على ١٠% أو أكثر من دخل المتضرر؟ مشروع فقط بنزوح اقتصادي بسيط في ظل هذا البرنامج. تعريف هذا هو ١٠% على الأكثر من إجمالي حيازة المالك/الحائزين للأرض، أو التأثير على ١٠% من دخل المتضرر.
		٩. سيؤدي المشروع إلى إثارة نزاعات اجتماعية حول الأراضي في المستقبل

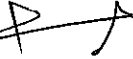
- إذا كانت الإجابة بنعم على أي سؤال مما سبق (١ إلى ٨)، يعتبر المشروع ضمن الفئة أ وفقاً لتصنيف البنك الدولي للخطورة الاجتماعية العالية، ويستبعد من تمويل البرنامج.
- إذا كانت الإجابة بلا على جميع ما سبق، يعد المشروع مؤهلاً للحصول على تمويل البرنامج ويمكن بعد ذلك تصنيفه وفق قانون البيئة المصري، انظر الملحق ١٣.٢
- يجب تجميع وتوثيق الأدلة والوثائق التي تدعم الزيارات الميدانية وأنشطة التشاور وجميع الملاحظات الميدانية الخاصة بالأراضي ورفقها بنموذج فحص الأهلية.

#### الخلاصة: المشروع مؤهل ( ) أو غير مؤهل ( )

ملحوظة: في حال تغيير نطاق أو مكونات المشروع سيتم إعادة فحص الأهلية له من جديد

التاريخ:





اسم الأخصائي البيئي في وحدة التنفيذ المحلية وتوقيعه:

اسم إحصائي مشاركة المواطنين وتوقيعه:



١ في حالة الإستحواذ على الأراضي (بغض النظر عن مساحة الأرض المستحوذ من ملكية/منفعة المتضرر/المتضررين، يجب إتباع الضوابط وإجراءات التشغيل القياسية المذكورة في ملحق إستملاك الأراضي ٤.١، كما يجب توثيق المستندات الدالة على تطبيق تلك الضوابط من قبل وحدات التنفيذ المحلية

نتائج فحص الأهلية البيئية والاجتماعية للمشروعات  
المدرجة في الخطة الاستثمارية ( النموذج المحدث)

وصف المشروع

- اسم المشروع: تطوير ورفع كفاءة منطقة صيدان بارتفاع 11 و 12 مليون
- التكلفة التقديرية للمشروع: 7 مليون
- التاريخ التقديري لبدء إنشاء المشروع:
- عدد المستفيدين (الأسر والسكان):
- مجال المشروع (مجاورة حضرية، منطقة أعمال، ريفية، إلخ):
- بصمة المشروع بما يشمل منطقة الأعمال:
- معلومات أخرى:

رقم السؤال	السؤال	الجواب
1	آثار ملحوظة؟ بتناسب حجم الآثار أو ارتفاعها مع مجال المشروع ونوع الآثار وتتضمن أنواع المشروعات التي سيكون لها آثار داءوظة هوائية، نبات، الطيور، ومحطات معالجة مياه الصرف، ومعالجة النفايات الصلبة ومداولها، والممارسة المعتادة لمجموعة البنك الدولي لتصنيف هذه المشروعات هي تصنيف مشروعات مثل الطرق الجديدة التي تتضمن حقوق طريق للمسافات الطويلة، ومحطات معالجة مياه الصرف (أكبر من 50 ألف م <sup>3</sup> /يوم في المعتاد) والمدافن الصحية ضمن تدخلات الفئة أ من ناحية أهمية الآثار.	✓
2	آثار حساسة؟ يعتبر الأثر حساساً إذا لم يكن الغاؤه ممكناً (مثلاً يؤدي إلى فقدان موئل طبيعي رئيسي) أو يؤثر قضايا تتصل بالموائل الطبيعية أو الموارد الثقافية المادية أو إعادة التوطين غير الطوعي. في منطقة المشروع، تقع التدخلات التي قد تقع تحت تعريف "الحساس" ضمن المشروعات الضخمة المنفذة في جزر النيل (التي تعد مناطق محمية وفقاً للقوانين المصرية) وتشمل على سبيل المثال الجسور وأعمال شبكة الطرق داخل تلك الجزر لأنها قد تؤدي إلى تغييرات لا يمكن إلغاؤها على البنية الطبيعية لهذه الجزر.	/
3	آثار عكسية؟ التدخلات التي تؤدي إلى آثار عكسية هي تلك التي تؤثر على وسائط مختلفة في نفس الوقت، مثل محطات توليد الكهرباء التي تنتج انبعاثات هواء مهمة وتصرف مياه التبريد الساخنة إلى المياه السطحية وتؤثر على موارد المياه الجوفية من خلال الضخ وتستهلك المخاطر العكسية على المجتمع من خلال تخزين الوقود، إلخ، فهي تعتبر من التدخلات التي تنتج آثاراً عكسية. ولا تتضمن قائمة استثمارات البرنامج عموماً هذه التدخلات.	/
4	آثار غير مسبوقة؟ هي تلك الآثار التي تحدث في المنطقة لأول مرة وقد تطبق على المشروعات التي تطبق تكنولوجيات لم تختبر من قبل في المنطقة. ولا تتضمن قائمة استثمارات البرنامج عموماً هذه التدخلات.	/
5	التأثير على منطقة تتجاوز بصمة المشروع؟ في كثير من الحالات، تتناسب منطقة التأثير مع نطاق المشروع، باستثناء وجود موقع المشروع في وسط غير مستقر (رياح قوية، تيار مياه متحرك، أو مستنقع مياه في تربة نقادة). في المعتاد، يكون لمشروعات الطرق أثر على الضوضاء المحيطة ولووعية الهواء بما يتجاوز بصمة المشروع بحد بسيط وينطبق ذلك أيضاً على محطات معالجة مياه الصرف بسبب آثار الرائحة الكريهة التي تتجاوز حدود المرفق، ولكنها لا تعتبر مساحة تأثير كبيرة ما لم تتجاوز إلى حد بعيد بصمة المشروع.	/
6	آثار تراكمية؟ يجب على عملية الفحص أن تأخذ في الاعتبار الآثار التراكمية لبعض التدخلات في نفس المنطقة. مثلاً، في حالة فحص تدخل ما في منطقة محددة كتدخل غير ذي أثر بيئي واجتماعي ملحوظ، وكان هناك تدخل آخر في نفس المنطقة، فيجب عند فحص الأخير أخذ الأثر التراكمي للتدخلين في الاعتبار وفقاً للمعايير المذكورة.	/

رقم السؤال	نوع السؤال	الجواب
٧.	يتطلب لزوح مادي لملاك الأراضي/حيازتها؟ لا يجب أن يؤدي المشروع إلى أي شكل من أشكال النزوح المادي بغض النظر عن نوع حيازة الأرض.	✓
٨.	يتطلب إستحواذ أرض تزيد عن ١٠% من حيازة المالك/الحائزين أو سيؤثر على ١٠% أو أكثر من دخل المتضرر؟ مستوح فقط بنزوح اقتصادي بسيط في ظل هذا البرنامج. تعريف هذا هو ١٠% على الأكثر من إجمالي حيازة المالك/الحائزين للأرض، أو التأثير على ١٠% من دخل المتضرر.	✓
٩.	سيؤدي المشروع إلى إثارة نزاعات اجتماعية حول الأراضي في المستقبل	✓

- إذا كانت الإجابة بنعم على أي سؤال مما سبق (١ إلى ٨)، يعتبر المشروع ضمن الفئة أ وفقاً لتصنيف البنك الدولي للخطورة الاجتماعية العالية، ويستبعد من تمويل البرنامج.
- إذا كانت الإجابة بلا على جميع ما سبق، يعد المشروع مؤهلاً للحصول على تمويل البرنامج ويمكن بعد ذلك تصنيفه وفق قانون البيئة المصري، انظر الملحق ١٣.٢
- يجب تجميع وتوثيق الأدلة والوثائق التي تدعم الزيارات الميدانية وأنشطة التشاور وجميع الملاحظات الميدانية الخاصة بالأراضي ورفقها بنموذج فحص الأهلية.

#### الخلاصة: المشروع مؤهل (ع) أو غير مؤهل ( )

ملحوظة : في حال تغيير نطاق أو مكونات المشروع سيتم إعادة فحص الأهلية له من جديد التاريخ:

اسم الأخصائي البيئي في وحدة التنفيذ المحلية وتوقيعه:

اسم إخصائي مشاركة المواطنين وتوقيعه:

اسم أخصائي إستحواذ الأراضي والتعويضات في وحدة التنفيذ المحلية وتوقيعه:

٤.١ في حالة الإستحواذ على الأراضي (بغض النظر عن مساحة الارض المستحوذة من ملكية/منفعة المتضرر/المتضررين، يجب إتباع الضوابط وإجراءات التشغيل القياسية المذكورة في ملحق إستملاك الأراضي ٤.١، كما يجب توثيق المستندات الدالة على تطبيق تلك الضوابط من قبل وحدات التنفيذ المحلية



نتائج فحص الأهمية البيئية والاجتماعية للمشروعات  
المدرجة في الخطة الاستثمارية ( النموذج المحدث)

وصف المشروع

- اسم المشروع: تطوير ورفع كفاءة ميدان لعمروخ بوع (الديوانسار)
- التكلفة التقديرية للمشروع:
- التاريخ التقديري لبدء إنشاء المشروع:
- عدد المستفيدين (الأسر والسكان):
- مجال المشروع (مجاورة حضرية، منطقة أعمال، ريفية، إلخ):
- بصمة المشروع بما يشمل منطقة الأعمال:
- معلومات أخرى:

منطقة صناعية

رقم	وصف	هل يتوافق المشروع مع
1	آثار ملحوظة؟ يتناسب حجم الآثار أو تواجدها مع مجال المشروع ونوع الآثار وتتضمن أنواع المشروعات التي يمكن لها آثار داء وباءة هائلة و تلك الطرق ومعدات معالجة مياه الصرف، ومعدات البقائيات الصناعية وماوالمها والممارسة المعتادة لمجموعة البنك الدولي لتصنيف هذه المشروعات هي تصنيف مشروعات مثل الطرق الجديدة التي تتضمن حقوق طريق للمسافات الطويلة، ومحطات معالجة مياه الصرف (أكبر من ٥٠ ألف م <sup>٣</sup> /يوم في المعتاد) والمدافن الصحية ضمن تدخلات الفئة أ من ناحية أهمية الآثار.	✓
2	آثار حساسة؟ يعتبر الأثر حساساً إذا لم يكن إلغائه ممكناً (مثلاً يؤدي إلى فقدان موئل طبيعي رئيسي) أو يؤثر قضايا تتصل بالموائل الطبيعية أو الموارد الثقافية المادية أو إعادة التوطين غير الطوعي. في منطقة المشروع، تقع التدخلات التي قد تقع تحت تعريف "الحساس" ضمن المشروعات الضخمة المنفذة في جزر النيل (التي تعد مناطق محمية وفقاً للقوانين المصرية) وتشمل على سبيل المثال الجسور وأعمال شبكة الطرق داخل تلك الجزر لأنها قد تؤدي إلى تغييرات لا يمكن إلغاؤها على البنية الطبيعية لهذه الجزر.	✓
3	آثار عكسية؟ التدخلات التي تؤدي إلى آثار عكسية هي تلك التي تؤثر على وسائط مختلفة في نفس الوقت، مثل محطات توليد الكهرباء التي تنتج انبعاثات هواء مهمة وتصرف مياه التبريد الساخنة إلى المياه السطحية وتؤثر على موارد المياه الجوفية من خلال الضخ وتستهلك المخاطر العكسية على المجتمع من خلال تخزين الوقود، إلخ، فهي تعتبر من التدخلات التي تنتج آثاراً عكسية. ولا تتضمن قائمة استثمارات البرنامج عمومًا هذه التدخلات.	✓
4	آثار غير مسبوقة؟ هي تلك الآثار التي تحدث في المنطقة لأول مرة وقد تنطبق على المشروعات التي تطبق تكنولوجيات لم تختبر من قبل في المنطقة. ولا تتضمن قائمة استثمارات البرنامج عمومًا هذه التدخلات.	✓
5	التأثير على منطقة تتجاوز بكثير بصمة المشروع؟ في كثير من الحالات، تتناسب منطقة التأثير مع نطاق المشروع، باستثناء وجود موقع المشروع في وسط غير مستقر (رياح قوية، تيار مياه متحرك، أو مستنقعات مياه في تربة نفاذة). في المعتاد، يكون لمشروعات الطرق أثر على الضوضاء المحيطة ونوعية الهواء بما يتجاوز بصمة المشروع بحد بسيط وينطبق ذلك أيضًا على محطات معالجة مياه الصرف بسبب آثار الرائحة الكريهة التي تتجاوز حدود المرفق، ولكنها لا تعتبر مساحة تأثير كبيرة ما لم تتجاوز إلى حد بعيد بصمة المشروع.	✓
6	آثار تراكمية؟ يجب على عملية الفحص أن تأخذ في الاعتبار الآثار التراكمية لبضعة تدخلات في نفس المنطقة. مثالاً، في حالة فحص تدخل ما في منطقة محددة كتدخل غير ذي أثر بيئي واجتماعي ملحوظ، وكان هناك تدخل آخر في نفس المنطقة، فيجب عند فحص الأخير أخذ الأثر التراكمي للتدخلين في الاعتبار وفقاً للمعايير المذكورة.	✓

رقم السؤال	النص	الجواب
٧.	يتطلب نزوح مادي لملاك الأراضي/حائزيها؟ لا يجب أن يؤدي المشروع إلى أي شكل من أشكال النزوح المادي بغض النظر عن نوع حيازة الأرض.	✓
٨.	يتطلب إستحواذ أرض تزيد عن ١٠% من حيازة المالك/الحائزين أو سيؤثر على ١٠% أو أكثر من دخل المتضرر؟ سواء فقط بنزوح اقتصادي بسيط في ظل هذا البرنامج. تعريف هذا هو ١٠% على الأكثر من إجمالي حيازة المالك/الحائزين للأرض، أو الناظر على ١٠% من دخل المتضرر.	✓
٩.	سيؤدي المشروع إلى إثارة نزاعات اجتماعية حول الأراضي في المستقبل	

- إذا كانت الإجابة بنعم على أي سؤال مما سبق (١ إلى ٨)، يعتبر المشروع ضمن الفئة أ وفقاً لتصنيف البنك الدولي للخطورة الاجتماعية العالية، ويستبعد من تمويل البرنامج.
- إذا كانت الإجابة بلا على جميع ما سبق، يعد المشروع مؤهلاً للحصول على تمويل البرنامج ويمكن بعد ذلك تصنيفه وفق قانون البيئة المصري، انظر الملحق ١٣.٢
- يجب تجميع وتوثيق الأدلة والوثائق التي تدعم الزيارات الميدانية وأنشطة التشاور وجميع الملاحظات الميدانية الخاصة بالأراضي ورفقها بنموذج فحص الأهلية.

الخلاصة: المشروع مؤهل (✓) أو غير مؤهل ( )

ملحوظة: في حال تغيير نطاق أو مكونات المشروع سيتم إعادة فحص الأهلية له من جديد

التاريخ:

اسم الأخصائي البيئي في وحدة التنفيذ المحلية وتوقيعه:

اسم إحصائي مشاركة المواطنين وتوقيعه:

اسم أخصائي إستحواذ الأراضي والتعويضات في وحدة التنفيذ المحلية وتوقيعه:

٤.١ في حالة الإستحواذ على الأراضي (بغض النظر عن مساحة الأرض المستحوذ من ملكية/منفعة المتضرر/المتضررين، يجب إتباع الضوابط وإجراءات التشغيل القياسية المذكورة في ملحق إستملاك الأراضي، كما يجب توثيق المستندات الدالة على تطبيق تلك الضوابط من قبل وحدات التنفيذ المحلية

نتائج فحص الأهلية البيئية والاجتماعية للمشروعات  
المدرجة في الخطة الاستثمارية ( النموذج المحدث)

وصف المشروع

- اسم المشروع: تطوير ورفع كفاءة منطقة مياه لبال سويح (لبنان سويح)
- التكلفة التقديرية للمشروع: ٩٩٥ ألف
- التاريخ التقديري لبدء إنشاء المشروع:
- عدد المستفيدين (الأسر والسكان):
- مجال المشروع (مجاورة حضرية، منطقة أعمال، ريفية، إلخ): منطقة ريفية
- بصمة المشروع بما يشمل منطقة الأعمال:
- معلومات أخرى:

رقم السؤال	السؤال	الجواب
١	أثار ملحوظة؟	يتناسب حجم الآثار أو أبعادها مع مجال المشروع ونوع الآثار وتتضمن أنواع المشروعات التي سيكون لها آثار داءوظة هامة، تلك الطرق، محطات معالجة مياه العسرة، ومحطات الكائنات الضارة وما أشبهها. والممارسة المعتادة لمجموعة البنك الدولي لتصنيف هذه المشروعات هي تصنيف مشروعات مثل الطرق الجديدة التي تتضمن حقوق طريق للمسافات الطويلة، ومحطات معالجة مياه الصرف (أكبر من ٥٠ ألف م <sup>٣</sup> /يوم في المعتاد) والمدافن الصحية ضمن تدخلات الفئة أ من ناحية أهمية الآثار.
٢	آثار حساسة؟	يعتبر الأثر حساسًا إذا لم يكن إلغاه ممكنًا (مثلًا يؤدي إلى فقدان موئل طبيعي رئيسي) أو يثير قضايا تتعلق بالموائل الطبيعية أو الموارد الثقافية المادية أو إعادة التوطين غير الطوعي. في منطقة المشروع، تقع التدخلات التي قد تقع تحت تعريف "الحساس" ضمن المشروعات الضخمة المنفذة في جزر النيل (التي تعد مناطق محمية وفقًا للقوانين المصرية) وتشمل على سبيل المثال الجسور وأعمال شبكة الطرق داخل تلك الجزر لأنها قد تؤدي إلى تغييرات لا يمكن إلغاؤها على البنية الطبيعية لهذه الجزر.
٣	آثار عكسية؟	التدخلات التي تؤدي إلى آثار عكسية هي تلك التي تؤثر على وسائط مختلفة في نفس الوقت، مثل محطات توليد الكهرباء التي تنتج انبعاثات هواء مهمة وتصرف مياه التبريد الساخنة إلى المياه السطحية وتؤثر على موارد المياه الجوفية من خلال الضخ وتستهلك المخاطر العكسية على المجتمع من خلال تخزين الوقود، إلخ، فهي تعتبر من التدخلات التي تنتج آثارًا عكسية. ولا تتضمن قائمة استثمارات البرنامج عمومًا هذه التدخلات.
٤	آثار غير مسبوقه؟	هي تلك الآثار التي تحدث في المنطقة لأول مرة وقد تنطبق على المشروعات التي تطبق تكنولوجيات لم تخبر من قبل في المنطقة، ولا تتضمن قائمة استثمارات البرنامج عمومًا هذه التدخلات.
٥	التأثير على منطقة تتجاوز بكثير بصمة المشروع؟	في كثير من الحالات، تتناسب منطقة التأثير مع نطاق المشروع، باستثناء وجود موقع المشروع في وسط غير مسنفر (رياح قوية، تيار مياه متحرك، أو مستنقعات مياه في تربة نقادة). في المعتاد، يكون لمشروعات الطرق أثر على الضوضاء المحيطة ولوعية الهواء بما يتجاوز بصمة المشروع بحد بسيط وينطبق ذلك أيضًا على محطات معالجة مياه الصرف بسبب آثار الرائحة الكريهة التي تتجاوز حدود المرفق، ولكنها لا تعتبر مساحة تأثير كبيرة ما لم تتجاوز إلى حد بعيد بصمة المشروع.
٦	آثار تراكمية؟	يجب على عملية الفحص أن تأخذ في الاعتبار الآثار التراكمية لبعض التدخلات في نفس المنطقة. مثلًا، في حالة فحص تدخل ما في منطقة محددة كتدخل غير ذي أثر بيئي واجتماعي ملحوظ، وكان هناك تدخل آخر في نفس المنطقة، فيجب عند فحص الأخير أخذ الأثر التراكمي للتدخلين في الاعتبار وفقًا للمعايير المذكورة.

هل سيؤدي المشروع إلى:	
✓	٧. يتطلب نزوح مادي لمالك الأراضي/حائزيها؟ لا يجب أن يؤدي المشروع إلى أي شكل من أشكال النزوح المادي بغض النظر عن نوع حيازة الأرض.
✓	٨. يتطلب إستحواذ أرض تزيد عن ١٠% من حيازة المالك/الحائزين أو سيؤثر على ١٠% أو أكثر من دخل المتضرر؟ نعم فقط بنزوح اقتصادي بسيط في ظل هذا البرنامج. تعريف هذا هو ١٠% على الأكثر من إجمالي حيازة المالك/الحائزين للأرض، أو التأثير على ١٠% من دخل المتضرر.
✓	٩. سيؤدي المشروع إلى إثارة نزاعات اجتماعية حول الأراضي في المستقبل

- إذا كانت الإجابة بنعم على أي سؤال مما سبق (١ إلى ٨)، يعتبر المشروع ضمن الفئة أ وفقاً لتصنيف البنك الدولي للخطورة الاجتماعية العالية، ويستبعد من تمويل البرنامج.
- إذا كانت الإجابة بلا على جميع ما سبق، يعد المشروع مؤهلاً للحصول على تمويل البرنامج ويمكن بعد ذلك تصنيفه وفق قانون البيئة المصري، انظر الملحق ١٣.٢
- يجب تجميع وتوثيق الأدلة والوثائق التي تدعم الزيارات الميدانية وأنشطة التشاور وجميع الملاحظات الميدانية الخاصة بالأراضي ورفقها بنموذج فحص الأهلية.


#### الخلاصة: المشروع مؤهل (✓) أو غير مؤهل ( )

ملحوظة: في حال تغيير نطاق أو مكونات المشروع سيتم إعادة فحص الأهلية له من جديد التاريخ:

اسم الأخصائي البيئي في وحدة التنفيذ المحلية وتوقيعه:



اسم إخصائي مشاركة المواطنين وتوقيعه:



اسم أخصائي إستحواذ الأراضي والتعويضات في وحدة التنفيذ المحلية وتوقيعه:



٤.١ في حالة الإستحواذ على الأراضي (بغض النظر عن مساحة الأرض المستحوذة من ملكية/منفعة المتضرر/المتضررين، يجب إتباع الضوابط وإجراءات التشغيل القياسية المذكورة في ملحق إستملاك الأراضي ٤.١، كما يجب توثيق المستندات الدالة على تطبيق تلك الضوابط من قبل وحدات التنفيذ المحلية

نتائج فحص الأهمية البيئية والاجتماعية للمشروعات  
المدرجة في الخطة الاستثمارية ( النموذج المحدث)

وصف المشروع

- اسم المشروع: **إصلاح وكبيرة خطوط مياه وتطوير صيد الأسماك على البحر (الريو ايلع)**
- التكلفة التقديرية للمشروع:
- التاريخ التقديري لبداية إنشاء المشروع:
- عدد المستفيدين (الأسر والسكان):
- مجال المشروع (مجاورة حضرية، منطقة أعمال، ريفية، إلخ):
- بصمة المشروع بما يشمل منطقة الأعمال:
- معلومات أخرى:

مصرف مصر

البيانات		البيانات
✓		<p>١. آثار ملحوظة؟</p> <p>يتناسب حجم الآثار أو أبعادها مع مجال المشروع ونوع الآثار وتتضمن أنواع المشروعات التي سيكون لها آثار هامة وظلة هامة وبنات الطرق ومحطات معالجة مياه الصرف، ومخاطبات القاربات الصلبة وماوالها والممارسة المعتادة لمجموعة البنك الدولي لتصنيف هذه المشروعات هي تصنيف مشروعات مثل الطرق الجديدة التي تتضمن حقوق طريق للمسافات الطويلة، ومحطات معالجة مياه الصرف (أكبر من ٥٠ ألف م<sup>٣</sup>/يوم في المعتاد) والمدافن الصحية ضمن تدخلات الفئة أ من ناحية أهمية الآثار.</p>
/		<p>٢. آثار حساسة؟</p> <p>يعتبر الأثر حساسا إذا لم يكن إلغائه ممكنا (مثلا يؤدي إلى فقدان موئل طبيعي رئيسي) أو يؤثر قضايا تتصل بالموائل الطبيعية أو الموارد الثقافية المادية أو إعادة التوطين غير الطوعي. في منطقة المشروع، تقع التدخلات التي قد تقع تحت تعريف "الحساس" ضمن المشروعات الضخمة المنفذة في جزر النيل (التي تعد مناطق محمية وفقا للقوانين المصرية) وتشمل على سبيل المثال الجسور وأعمال شبكة الطرق داخل تلك الجزر لأنها قد تؤدي إلى تغييرات لا يمكن إلغائها على البنية الطبيعية لهذه الجزر.</p>
✓		<p>٣. آثار عكسية؟</p> <p>التدخلات التي تؤدي إلى آثار عكسية هي تلك التي تؤثر على وسائط مختلفة في نفس الوقت، مثل محطات توليد الكهرباء التي تنتج انبعاثات هواء مهمة وتصرف مياه التبريد الساخنة إلى المياه السطحية وتؤثر على موارد المياه الجوفية من خلال الضخ وتستهلك المخاطر العكسية على المجتمع من خلال تخزين الوقود، إلخ، فهي تعتبر من التدخلات التي تنتج آثارا عكسية. ولا تتضمن قائمة استثمارات البرنامج عموما هذه التدخلات.</p>
✓		<p>٤. آثار غير مسبوقة؟</p> <p>هي تلك الآثار التي تحدث في المنطقة لأول مرة وقد تطبق على المشروعات التي تطبق تكنولوجيات لم تختبر من قبل في المنطقة. ولا تتضمن قائمة استثمارات البرنامج عموما هذه التدخلات.</p>
✓		<p>٥. التأثير على منطقة تتجاوز بكثير بصمة المشروع؟</p> <p>في كثير من الحالات، تتناسب منطقة التأثير مع نطاق المشروع، باستثناء وجود موقع المشروع في وسط غير مستقر (رياح فوية، تيار مياه متحرك، أو مستنقعات مياه في تربة نقادة). في المعتاد، يكون لمشروعات الطرق أثر على الضوضاء المحيطة ونوعية الهواء بما يتجاوز بصمة المشروع بحد بسيط وينطبق ذلك أيضا على محطات معالجة مياه الصرف بسبب آثار الرائحة الكريهة التي تتجاوز حدود المرفق، ولكنها لا تعتبر مساحة تأثير كبيرة ما لم تتجاوز إلى حد بعيد بصمة المشروع.</p>
✓		<p>٦. آثار تراكمية؟</p> <p>يجب على عملية الفحص أن تأخذ في الاعتبار الآثار التراكمية لبعض التدخلات في نفس المنطقة. مثلا، في حالة فحص تدخل ما في منطقة محددة كتدخل غير ذي أثر بيئي واجتماعي ملحوظ، وكان هناك تدخل آخر في نفس المنطقة، فيجب عند فحص الأخير أخذ الآثار التراكمية للتدخلين في الاعتبار وفقا للمعايير المذكورة.</p>

رقم السؤال	الاجابة	السؤال
7	✓	لا يجب أن يؤدي المشروع إلى أي شكل من أشكال النزوح المادي بغض النظر عن نوع حيازة الأرض. يتطلب نزوح مادي لملاك الأراضي/حائزيها؟
8	✓	يتطلب إستحواذ أرض تزيد عن ١٠% من حيازة المالك/الحائزين أو سيؤثر على ١٠% أو أكثر من دخل المتضرر؟ نعم فقط بنزوح اقتصادي بسيط في ظل هذا البرنامج. تعريف هذا هو ١٠% على الأكثر من إجمالي حيازة المالك/الحائزين للأرض، أو التأثير على ١٠% من دخل المتضرر
9	✓	سيؤدي المشروع إلى إثارة نزاعات اجتماعية حول الأراضي في المستقبل

- إذا كانت الإجابة بنعم على أي سؤال مما سبق (١ إلى ٨)، يعتبر المشروع ضمن الفئة أ وفقاً لتصنيف البنك الدولي للخطورة الاجتماعية العالية، ويستبعد من تمويل البرنامج.
- إذا كانت الإجابة بلا على جميع ما سبق، يعد المشروع مؤهلاً للحصول على تمويل البرنامج ويمكن بعد ذلك تصنيفه وفق قانون البيئة المصري، انظر الملحق ١٣.٢
- يجب تجميع وتوثيق الأدلة والوثائق التي تدعم الزيارات الميدانية وأنشطة التشاور وجميع الملاحظات الميدانية الخاصة بالأراضي ورفقها بنموذج فحص الأهلية.


#### الخلاصة: المشروع مؤهل (✓) أو غير مؤهل ( )

ملحوظة: في حال تغيير نطاق أو مكونات المشروع سيتم إعادة فحص الأهلية له من جديد

التاريخ:



اسم الأخصائي البيئي في وحدة التنفيذ المحلية وتوقيعه:



اسم إخصائي مشاركة المواطنين وتوقيعه:



اسم أخصائي إستحواذ الأراضي والتعويضات في وحدة التنفيذ المحلية وتوقيعه:

<sup>1</sup> في حالة الإستحواذ على الأراضي (بغض النظر عن مساحة الأرض المستحوذة من ملكية/منفعة المتضرر/المتضررين، يجب إتباع الضوابط وإجراءات التشغيل القياسية المذكورة في ملحق إستملاك الأراضي ٤.١، كما يجب توثيق المستندات الدالة على تطبيق تلك الضوابط من قبل وحدات التنفيذ المحلية

نتائج فحص الأهلية البيئية والاجتماعية للمشروعات  
المدرجة في الخطة الاستثمارية ( النموذج المحدث)

وصف المشروع

- اسم المشروع: **إنارة طريق لوجيستى واقع بمصر الجديدة مدخل الكوالمديون كسح ( البرجواييم )**
- التكلفة التقديرية للمشروع:
- التاريخ التقديري لبدء إنشاء المشروع:
- عدد المستفيدين (الأسر والسكان):
- مجال المشروع (مجاورة حضرية، منطقة أعمال، ريفية، إلخ):
- بصمة المشروع بما يشمل منطقة الأعمال:
- معلومات أخرى:

منطقة ريفي

رقم السؤال	نوع السؤال	البيان
١	أثار ملحوظة؟	يتناسب حجم الأثار أو ارتفاعها مع مجال المشروع ونوع الأثار وتتضمن أنواع المشروع هات التي سيكون لها آثار ملاءة وبقاء ملاءة تلك الطرق ومعدات معالجة مياه الصرف، ومعدات القابلات الصاريا وماورالها، والممارسة المعتادة لمجموعة البنك الدولي لتصنيف هذه المشروعات هي تصنيف مشروعات مثل الطرق الجديدة التي تتضمن حقوق طريق للمسافات الطويلة، ومحطات معالجة مياه الصرف (أكبر من ٥٠ ألف م <sup>٣</sup> /يوم في المعتاد) والمدافن الصحية ضمن تدخلات الفئة ١ من ناحية أهمية الأثار.
٢	آثار حساسة؟	يعتبر الأثار حساسا إذا لم يكن إلغائه ممكنا (مثلا يؤدي إلى فقدان موئل طبيعي رئيسي) أو يؤثر قضايا تتصل بالموائل الطبيعية أو الموارد الثقافية المادية أو إعادة التوطين غير الطوعي. في منطقة المشروع، تقع التدخلات التي قد تقع تحت تعريف "الحساس" ضمن المشروعات الضخمة المنفذة في جزر النيل (التي تعد مناطق محمية وفقا للقوانين المصرية) وتشمل على سبيل المثال الجسور وأعمال شبكة الطرق داخل تلك الجزر لأنها قد تؤدي إلى تغييرات لا يمكن إلغائها على البنية الطبيعية لهذه الجزر.
٣	آثار عكسية؟	التدخلات التي تؤدي إلى آثار عكسية هي تلك التي تؤثر على وسائط مختلفة في نفس الوقت، مثل محطات توليد الكهرباء التي تنتج انبعاثات هواء مهمة وتصرف مياه التبريد الساخنة إلى المياه السطحية وتؤثر على موارد المياه الجوفية من خلال الضخ وتستهلك المخاطر العكسية على المجتمع من خلال تخزين الوقود، إلخ، فهي تعتبر من التدخلات التي تنتج آثارا عكسية. ولا تتضمن قائمة استثمارات البرنامج عموما هذه التدخلات.
٤	آثار غير مسبوقة؟	هي تلك الأثار التي تحدث في المنطقة لأول مرة وقد تتطلب على المشروعات التي تطبق تكنولوجيات لم تختبر من قبل في المنطقة. ولا تتضمن قائمة استثمارات البرنامج عموما هذه التدخلات.
٥	التأثير على منطقة تتجاوز بصمة المشروع؟	في كثير من الحالات، تتناسب منطقة التأثير مع نطاق المشروع، باستثناء وجود موقع المشروع في وسط غير مستقر (رياح قوية، تيار مياه متحرك، أو مستنقعات مياه في تربة نقادة). في المعتاد، يكون لمشروعات الطرق أثر على الضوضاء المحيطة ولوعية الهواء بما يتجاوز بصمة المشروع بحد بسيط وينطبق ذلك أيضا على محطات معالجة مياه الصرف بسبب آثار الرائحة الكريهة التي تتجاوز حدود المرفق، ولكنها لا تعتبر مساحة تأثير كبيرة ما لم تتجاوز إلى حد بعيد بصمة المشروع.
٦	آثار تراكمية؟	يجب على عملية الفحص أن تأخذ في الاعتبار الأثار التراكمية لبصمة تدخلات في نفس المنطقة. مثلا، في حالة فضاء واحد، ما في منطقة متعددة كتدخل غير ذي أثر بيئي واجتماعي ملحوظ، وكان هناك تدخل آخر في نفس المنطقة، فيجب عند فحص الأخير أخذ الأثر التراكمي للتدخلين في الاعتبار وفقا للمعايير المذكورة.

هل سيؤدي المشروع التالي؟	
نعم	لا
<input checked="" type="checkbox"/>	7. يتطلب نزوح مادي لمالك الأراضي/حائزيها؟ لا يجب أن يؤدي المشروع إلى أي شكل من أشكال النزوح المادي بغض النظر عن نوع حيازة الأرض.
<input checked="" type="checkbox"/>	8. يتطلب إستحواذ أرض تزيد عن 10% من حيازة المالك/الحائزين أو سيؤثر على 10% أو أكثر من دخل المتضرر؟ نزوح فقط بنزوح اقتصادي بسيط في ظل هذا البرنامج. تعريف هذا هو 10% على الأكثر من إجمالي حيازة المالك/الحائزين للأرض، أو الناتج على 10% من دخل المتضرر.
<input checked="" type="checkbox"/>	9. سيؤدي المشروع إلى إثارة نزاعات اجتماعية حول الأراضي في المستقبل

- إذا كانت الإجابة بنعم على أي سؤال مما سبق (1 إلى 8)، يعتبر المشروع ضمن الفئة أ وفقاً لتصنيف البنك الدولي للخطورة الاجتماعية العالية، ويستبعد من تمويل البرنامج.
- إذا كانت الإجابة بلا على جميع ما سبق، يعد المشروع مؤهلاً للحصول على تمويل البرنامج ويمكن بعد ذلك تصنيفه وفق قانون البيئة المصري، انظر الملحق 13.2
- يجب تجميع وتوثيق الأدلة والوثائق التي تدعم الزيارات الميدانية وأنشطة التشاور وجميع الملاحظات الميدانية الخاصة بالأراضي ورفقها بنموذج فحص الأهلية.

#### الخلاصة: المشروع مؤهل ( ) أو غير مؤهل ( )


ملحوظة: في حال تغيير نطاق أو مكونات المشروع سيتم إعادة فحص الأهلية له من جديد التاريخ:



اسم الأخصائي البيئي في وحدة التنفيذ المحلية وتوقيعه:



اسم إخصائي مشاركة المواطنين وتوقيعه:



اسم أخصائي إستحواذ الأراضي والتعويضات في وحدة التنفيذ المحلية وتوقيعه:

1. في حالة الإستحواذ على الأراضي (بغض النظر عن مساحة الأرض المستحوذة من ملكية/منفعة المتضرر/المتضررين، يجب إتباع الضوابط وإجراءات التشغيل القياسية المذكورة في ملحق إستملاك الأراض 4.1، كما يجب توثيق المستندات الدالة على تطبيق تلك الضوابط من قبل وحدات التنفيذ المحلية



نتائج فحص الأهلية البيئية والاجتماعية للمشروعات  
المدرجة في الخطة الاستثمارية ( النموذج المحدث)

وصف المشروع

( لريوانه )

المشروع لريوانه لريوانه

طريق

منطقة

- اسم المشروع:
- التكلفة التقديرية للمشروع:
- التاريخ التقديري لبداية إنشاء المشروع:
- عدد المستفيدين (الأسر والسكان):
- مجال المشروع (مجاورة حضرية، منطقة أعمال، ريفية، إلخ):
- بصمة المشروع بما يشمل منطقة الأعمال:
- معلومات أخرى:

رقم السؤال	نوع السؤال	الاجابة
١	آثار ملحوظة؟	يتناسب حجم الآثار أو زيادتها مع مجال المشروع ونوع الآثار وتتضمن أنواع المشروعات التي سيكون لها آثار داء وعامة مثل تلك الطرق ومحطات معالجة مياه الصرف، ومحطات التفاريق الصناعية وماو لها والممارسة المعتادة لمجموعة البنك الدولي لتصنيف هذه المشروعات هي تصنيف مشروعات مثل الطرق الجديدة التي تتضمن حقوق طريق للمسافات الطويلة، ومحطات معالجة مياه الصرف (أكبر من ٥٠ ألف م <sup>٣</sup> /يوم في المعتاد) والمدافن الصحية ضمن تدخلات الفئة أ من ناحية أهمية الآثار.
٢	آثار حساسة؟	يعتبر الأثر حساسا إذا لم يكن إلغائه ممكنا (مثلا يؤدي إلى فقدان موئل طبيعي رئيسي) أو يؤثر قضائيا تتصل بالموائل الطبيعية أو الموارد الثقافية المادية أو إعادة التوطين غير الطوعي. في منطقة المشروع، تقع التدخلات التي قد تقع تحت تعريف "الحساس" ضمن المشروعات والضخمة المنفذة في جزر النيل (التي تعد مناطق محمية وفقا للقوانين المصرية) وتشمل على سبيل المثال الجسور وأعمال شبكة الطرق داخل تلك الجزر لأنها قد تؤدي إلى تغييرات لا يمكن إلغائها على البنية الطبيعية لهذه الجزر.
٣	آثار عكسية؟	التدخلات التي تؤدي إلى آثار عكسية هي تلك التي تؤثر على وسائط مختلفة في نفس الوقت، مثل محطات توليد الكهرباء التي تنتج الانبعاثات هواء مهمة وتصرف مياه التبريد الساخنة إلى المياه السطحية وتؤثر على موارد المياه الجوفية من خلال الضخ وتستهلك المخاطر العكسية على المجتمع من خلال تخزين الوقود، إلخ، فهي تعتبر من التدخلات التي تنتج آثارا عكسية. ولا تتضمن قائمة استثمارات البرنامج عموما هذه التدخلات.
٤	آثار غير مسبوقه؟	هي تلك الآثار التي تحدث في المنطقة لأول مرة وقد تطبق على المشروعات التي تطبق تكنولوجيات لم تختبر من قبل في المنطقة. ولا تتضمن قائمة استثمارات البرنامج عموما هذه التدخلات.
٥	التأثير على منطقة تتجاوز بكثير بصمة المشروع؟	في كثير من الحالات، تتناسب منطقة التأثير مع نطاق المشروع، باستثناء وجود موقع المشروع في وسط غير مستقر (رياح قوية، تيار مياه متحرك، أو مستنقعات مياه في تربة نقادة). في المعتاد، يكون لمشروعات الطرق أثر على الضوضاء المحيطة ونوعية الهواء بما يتجاوز بصمة المشروع بحد بسيط وينطبق ذلك أيضا على محطات معالجة مياه الصرف بسبب آثار الرائحة الكريهة التي تتجاوز حدود المرفق، ولكنها لا تعتبر مساحة تأثير كبيرة ما لم تتجاوز إلى حد بعيد بصمة المشروع.
٦	آثار تراكمية؟	يجب على عملية الفحص أن تأخذ في الاعتبار الآثار التراكمية لبضعة تدخلات في نفس المنطقة. مثلا، في حالة فحص تدخل ما في منطقة متعددة كتدخل غير ذي أثر بيئي واجتماعي ملحوظ، وكان هناك تدخل آخر في نفس المنطقة، فيجب عند فحص الأخير أخذ الأثر التراكمي للتدخلين في الاعتبار وفقا للمعايير المذكورة.

رقم	نوع	السؤال
✓		٧. يتطلب نزوح مادي لملاك الأراضي/حائزيها؟ لا يجب أن يؤدي المشروع إلى أي شكل من أشكال النزوح المادي بغض النظر عن نوع حياة الأرض.
✓		٨. يتطلب إستحواذ أرض تزيد عن ١٠% من حياة المالك/الحائزين أو سيؤثر على ١٠% أو أكثر من دخل المتضرر؟ مستوح فقط بنزوح اقتصادي بسيط في ظل هذا البرنامج. تعريف هذا هو ١٠% على الأكثر من إجمالي حياة المالك/الحائزين للأرض، أو التأثير على ١٠% من دخل المتضرر.
✓		٩. سيؤدي المشروع إلى إثارة نزاعات اجتماعية حول الأراضي في المستقبل

- إذا كانت الإجابة بنعم على أي سؤال مما سبق (١ إلى ٨)، يعتبر المشروع ضمن الفئة أ وفقاً لتصنيف البنك الدولي للخطورة الاجتماعية العالية، ويستبعد من تمويل البرنامج.
- إذا كانت الإجابة بلا على جميع ما سبق، يعد المشروع مؤهلاً للحصول على تمويل البرنامج ويمكن بعد ذلك تصنيفه وفق قانون البيئة المصري، انظر الملحق ١٣.٢
- يجب تجميع وتوثيق الأدلة والوثائق التي تدعم الزيارات الميدانية وأنشطة التشاور وجميع الملاحظات الميدانية الخاصة بالأراضي ورفقها بنموذج فحص الأهلية.

#### الخلاصة: المشروع مؤهل (ع) أو غير مؤهل ( )

ملحوظة: في حال تغيير نطاق أو مكونات المشروع سيتم إعادة فحص الأهلية له من جديد التاريخ:

اسم الأخصائي البيئي في وحدة التنفيذ المحلية وتوقيعه:

اسم إخصائي مشاركة المواطنين وتوقيعه:

اسم أخصائي إستحواذ الأراضي والتعويضات في وحدة التنفيذ المحلية وتوقيعه:

٤.١ في حالة الإستحواذ على الأراضي (بغض النظر عن مساحة الأرض المستحوذة من ملكية/منفعة المتضرر/المتضررين، يجب إتباع الضوابط وإجراءات التشغيل القياسية المذكورة في ملحق إستملاك الأراضي، كما يجب توثيق المستندات الدالة على تطبيق تلك الضوابط من قبل وحدات التنفيذ المحلية

نتائج فحص الأهلية البيئية والاجتماعية للمشروعات  
المرجحة في الخطة الاستثمارية ( النموذج المحدث)

وصف المشروع

- اسم المشروع: **المشروع كسبية**
- التكلفة التقديرية للمشروع: **الأسبوع**
- التاريخ التقديري لبداية إنشاء المشروع: **الأسبوع**
- عدد المستفيدين (الأسر والسكان): **٦٥ صليون**
- مجال المشروع (مجاورة حضرية، منطقة أعمال، ريفية، إلخ): **منطقة هورج وريش**
- بصمة المشروع بما يشمل منطقة الأعمال:
- معلومات أخرى:

رقم السؤال	السؤال	الجواب
١	أثار ملحوظة؟ يتناسب حجم الآثار أو تواجدها مع مجال المشروع ونوع الآثار وتتضمن أنواع المشروعات التي سيكون لها آثار هامة وبغاية هامة، وبات الطرقات ومحطات معالجة مياه الصرف، ومعدات التقنيات الصناعية وما أولها، والممارسة المعتادة لمجموعة البنك الدولي لتصنيف هذه المشروعات هي تصنيف مشروعات مثل الطرق الجديدة التي تتضمن حقوق طريق للمسافات الطويلة، ومحطات معالجة مياه الصرف (أكبر من ٥٠ ألف م <sup>٣</sup> /يوم في المعتاد) والمدافن الصحية ضمن تدخلات الفئة أ من ناحية أهمية الآثار.	✓
٢	آثار حساسة؟ يعتبر الأثر حساساً إذا لم يكن إلغائه ممكناً (مثلاً يؤدي إلى فقدان موئل طبيعي رئيسي) أو يؤثر قضايا تتصل بالموائل الطبيعية أو الموارد الثقافية المادية أو إعادة التوطين غير الطوعي. في منطقة المشروع، تقع التدخلات التي قد تقع تحت تعريف "الحساس" ضمن المشروعات الضخمة المنفذة في جزر النيل (التي تعد مناطق محمية وفقاً للقوانين المصرية) وتشمل على سبيل المثال الجسور وأعمال شبكة الطرق داخل تلك الجزر لأنها قد تؤدي إلى تغييرات لا يمكن إلغاؤها على البنية الطبيعية لهذه الجزر.	✓
٣	آثار عكسية؟ التدخلات التي تؤدي إلى آثار عكسية هي تلك التي تؤثر على وسائط مختلفة في نفس الوقت، مثل محطات توليد الكهرباء التي تنتج انبعاثات هواء مهمة وتصرف مياه التبريد الساخنة إلى المياه السطحية وتؤثر على موارد المياه الجوفية من خلال الضخ وتستحث المخاطر العكسية على المجتمع من خلال تخزين الوقود، إلخ، فهي تعتبر من التدخلات التي تنتج آثاراً عكسية. ولا تتضمن قائمة استثمارات البرنامج عموماً هذه التدخلات.	✓
٤	آثار غير مسبوقة؟ هي تلك الآثار التي تحدث في المنطقة لأول مرة وقد تنطبق على المشروعات التي تطبق تكنولوجيات لم تجلب من قبل في المنطقة. ولا تتضمن قائمة استثمارات البرنامج عموماً هذه التدخلات.	✓
٥	التأثير على منطقة تتجاوز بصمة المشروع؟ في كثير من الحالات، تتناسب منطقة التأثير مع نطاق المشروع، باستثناء وجود موقع المشروع في وسط غير مستقر (رياح قوية، تيار مياه متحرك، أو مستنقعات مياه في تربة نقادة). في المعتاد، يكون لمشروعات الطرق أثر على الضوضاء المحيطة ولوعية الهواء بما يتجاوز بصمة المشروع بحد بسيط وينطبق ذلك أيضاً على محطات معالجة مياه الصرف بسبب آثار الرائحة الكريهة التي تتجاوز حدود المرفق، ولكنها لا تعتبر مساحة تأثير كبيرة ما لم تتجاوز إلى حد بعيد بصمة المشروع.	✓
٦	آثار تراكمية؟ يجب على عملية الفحص أن تأخذ في الاعتبار الآثار التراكمية لبعض التدخلات في نفس المنطقة. مثلاً، في حالة فحص أكثر من منطقة متعددة كتدخل غير ذي أثر بيئي واجتماعي ملحوظ، وكان هناك تدخل آخر في نفس المنطقة، فيجب عند فحص الأخير أخذ الأثر التراكمي للتدخلين في الاعتبار وفقاً للمعايير المذكورة.	✓

لا	نعم	السؤال
	<input checked="" type="checkbox"/>	٧. يتطلب نزوح مادي لمالك الأراضي/حائزيها؟ لا يجب أن يؤدي المشروع إلى أي شكل من أشكال النزوح المادي بغض النظر عن نوع حيازة الأرض.
	<input checked="" type="checkbox"/>	٨. يتطلب إستحواذ أرض تزيد عن ١٠% من حيازة المالك/الحائزين أو سيؤثر على ١٠% أو أكثر من دخل المتضرر؟ نزوح فقط بنزوح اقتصادي بسيط في ظل هذا البرنامج. تعريف هذا هو ١٠% على الأكثر من إجمالي حيازة المالك/الحائزين للأرض أو التأثير على ١٠% من دخل المتضرر.
	<input checked="" type="checkbox"/>	٩. سيؤدي المشروع إلى إثارة نزاعات اجتماعية حول الأراضي في المستقبل

- إذا كانت الإجابة بنعم على أي سؤال مما سبق (١ إلى ٨)، يعتبر المشروع ضمن الفئة أ وفقًا لتصنيف البنك الدولي للخطورة الاجتماعية العالية، ويستبعد من تمويل البرنامج.
- إذا كانت الإجابة بلا على جميع ما سبق، يعد المشروع مؤهلاً للحصول على تمويل البرنامج ويمكن بعد ذلك تصنيفه وفق قانون البيئة المصري، انظر الملحق ١٣.٢
- يجب تجميع وتوثيق الأدلة والوثائق التي تدعم الزيارات الميدانية وأنشطة التشاور وجميع الملاحظات الميدانية الخاصة بالأراضي ورفعها بنموذج فحص الأهلية.

#### الخلاصة: المشروع مؤهل ( ) أو غير مؤهل ( )


ملحوظة: في حال تغيير نطاق أو مكونات المشروع سيتم إعادة فحص الأهلية له من جديد التاريخ:



اسم الأخصائي البيئي في وحدة التنفيذ المحلية وتوقيعه:



اسم إحصائي مشاركة المواطنين وتوقيعه:



اسم أخصائي إستحواذ الأراضي والتعويضات في وحدة التنفيذ المحلية وتوقيعه:

<sup>١</sup> في حالة الإستحواذ على الأراضي (بغض النظر عن مساحة الأرض المستحوذ من ملكية/منفعة المتضرر/المتضررين، يجب إتباع الضوابط وإجراءات التشغيل القياسية المذكورة في ملحق إستملاك الأراضي ٤.١، كما يجب توثيق المستندات الدالة على تطبيق تلك الضوابط من قبل وحدات التنفيذ المحلية

نتائج فحص الأهلية البيئية والاجتماعية للمشروعات  
المدرجة في الخطة الاستثمارية ( النموذج المحدث)

وصف المشروع

- اسم المشروع: **إمالة وإكسبريس الخط لربط القاهرة بطنطا**
- التكلفة التقديرية للمشروع: **٨٥١ ألف**
- التاريخ التقديري لبدء إنشاء المشروع:
- عدد المستفيدين (الأسر والسكان):
- مجال المشروع (مجاورة حضرية، منطقة أعمال، ريفية، إلخ): **منطقة قريية**
- بصمة المشروع بما يشمل منطقة الأعمال:
- معلومات أخرى:

رقم السؤال	الوصف	النتيجة
١	آثار ملحوظة؟ يتناسب حجم الآثار أو أبعادها مع مجال المشروع ونوع الآثار وتتضمن أنواع المقترحات التي سيكون لها آثار مدمرة أو مدمرة، تلك الطرق ومعدات معالجة مياه الصرف، ومعدات التقنيات المائية ومداؤها والممارسة المعتادة لمجموعة البنك الدولي لتصنيف هذه المشروعات هي تصنيف مشروعات مثل الطرق الجديدة التي تتضمن حقوق طريق للمسافات الطويلة، ومحطات معالجة مياه الصرف (أكبر من ٥٠ ألف م <sup>٣</sup> /يوم في المعتاد) والمدافن الصحية ضمن تدخلات الفئة أ من ناحية أهمية الآثار.	✓
٢	آثار حساسة؟ يحتسب الأثر حساساً إذا لم يكن إلغائه ممكناً (مثلاً يؤدي إلى فقدان موئل طبيعي رئيسي) أو يؤثر قضايا تتعلق بالموائل الطبيعية أو الموارد الثقافية المادية أو إعادة التوطين غير الطوعي. في منطقة المشروع، تقع التدخلات التي قد تقع تحت تعريف "الحساس" ضمن المشروعات الضخمة المنقذة في جزر النيل (التي تعد مناطق محمية وفقاً للقوانين المصرية) وتشمل على سبيل المثال الجسور وأعمال شبكة الطرق داخل تلك الجزر لأنها قد تؤدي إلى تغييرات لا يمكن إلغاؤها على البنية الطبيعية لهذه الجزر.	✓
٣	آثار عكسية؟ التدخلات التي تؤدي إلى آثار عكسية هي تلك التي تؤثر على وسائط مختلفة في نفس الوقت، مثل محطات توليد الكهرباء التي تنتج انبعاثات هواء مهمة وتصرف مياه التبريد الساخنة إلى المياه السطحية وتؤثر على موارد المياه الجوفية من خلال الضخ وتستحث المخاطر العكسية على المجتمع من خلال تخزين الوقود، إلخ، فهي تعتبر من التدخلات التي تنتج آثاراً عكسية. ولا تتضمن قائمة استثمارات البرنامج عموماً هذه التدخلات.	✓
٤	آثار غير مسبوق؟ هي تلك الآثار التي تحدث في المنطقة لأول مرة وقد تنطبق على المشروعات التي تطبق تكنولوجيات لم تجرب من قبل في المنطقة. ولا تتضمن قائمة استثمارات البرنامج عموماً هذه التدخلات.	✓
٥	التأثير على منطقة تتجاوز بكثير بصمة المشروع؟ في كثير من الحالات، تتناسب منطقة التأثير مع نطاق المشروع، باستثناء وجود موقع المشروع في وسط غير مسفر (رياح قوية، تيار مياه متحرك، أو مستنقعات مياه في تربة نقادة). في المعتاد، يكون لمشروعات الطرق أثر على الضوضاء المحيطة ونوعية الهواء بما يتجاوز بصمة المشروع بحد بسيط وينطبق ذلك أيضاً على محطات معالجة مياه الصرف بسبب آثار الرائحة الكريهة التي تتجاوز حدود المرفق، ولكنها لا تعتبر مساحة تأثير كبيرة ما لم تتجاوز إلى حد بعيد بصمة المشروع.	✓
٦	آثار تراكمية؟ يجب على عملية الفحص أن تأخذ في الاعتبار الآثار التراكمية لبضعة تدخلات في نفس المنطقة. مثلاً، في حالة فحص تدخل ما في منطقة محددة كتدخل غير ذي أثر بيئي واجتماعي ملحوظ، وكان هناك تدخل آخر في نفس المنطقة، فيجب عند فحص الأخير أخذ الأثر التراكمي للتدخلين في الاعتبار وفقاً للمعايير المذكورة.	✓

البيانات		البيانات
نعم	✓	٧. يتطلب نزوح مادي لمالك الأراضي/حائزيها؟ لا يجب أن يؤدي المشروع إلى أي شكل من أشكال النزوح المادي بغض النظر عن نوع حيازة الأرض.
نعم	✓	٨. يتطلب إستحواذ أرض تزيد عن ١٠% من حيازة المالك/الحائزين أو سيؤثر على ١٠% أو أكثر من دخل المتضرر؟ منسوح فقط بنزوح اقتصادي بسيط في ظل هذا البرنامج. تعريف هذا هو ١٠% على الأكثر من إجمالي حيازة المالك/الحائزين للأرض، أو التأثير على ١٠% من دخل المنسوح.
نعم	✓	٩. سيؤدي المشروع إلى إثارة نزاعات اجتماعية حول الأراضي في المستقبل

- إذا كانت الإجابة بنعم على أي سؤال مما سبق، (١ إلى ٨)، يعتبر المشروع ضمن الفئة أ وفقاً لتصنيف البنك الدولي للخطورة الاجتماعية العالية، ويستبعد من تمويل البرنامج.
- إذا كانت الإجابة بلا على جميع ما سبق، يعد المشروع مؤهلاً للحصول على تمويل البرنامج ويمكن بعد ذلك تصنيفه وفق قانون البيئة المصري، انظر الملحق ١٣.٢
- يجب تجميع وتوثيق الأدلة والوثائق التي تدعم الزيارات الميدانية وأنشطة التشاور وجميع الملاحظات الميدانية الخاصة بالأراضي ورفقها بنموذج فحص الأهلية.

#### الخلاصة: المشروع مؤهل (✓) أو غير مؤهل ( )

ملحوظة: في حال تغيير نطاق أو مكونات المشروع سيتم إعادة فحص الأهلية له من جديد

التاريخ:

اسم الأخصائي البيئي في وحدة التنفيذ المحلية وتوقيعه:

اسم إخصائي مشاركة المواطنين وتوقيعه:

اسم أخصائي إستحواذ الأراضي والتعويضات في وحدة التنفيذ المحلية وتوقيعه:

١ في حالة الإستحواذ على الأراضي (بغض النظر عن مساحة الأرض المستحوذ من ملكية/منفعة المتضرر/المتضررين، يجب إتباع الضوابط وإجراءات التشغيل القياسية المذكورة في ملحق إستملاك الأراض ٤.١، كما يجب توثيق المستندات الدالة على تطبيق تلك الضوابط من قبل وحدات التنفيذ المحلية

نتائج فحص الأهلية البيئية والاجتماعية للمشروعات  
المدرجة في الخطة الاستراتيجية (النموذج المحدث)

وصف المشروع

- اسم المشروع: **مركز عرفة لمياه النيل، كندا، لتتضمن مع روضة، كندا، والأرض لعلوم سب وادوكولون**
- التكلفة التقديرية للمشروع: **١١,٢٥٢ مليون**
- التاريخ التقديري لبدء إنشاء المشروع: **١١,٢٥٢ مليون**
- عدد المستفيدين (الأسر والسكان): **١١,٢٥٢ مليون**
- مجال المشروع (مجاورة حضرية، منطقة أعمال، ريفية، إلخ): **منطقة ريفية**
- بصمة المشروع بما يشمل منطقة الأعمال:
- معلومات أخرى:

رقم السؤال	السؤال	الجواب
١	أثر ملحوظة؟ يتناسب حجم الآثار أو نزعها مع مجال المشروع ونوع الآثار وتتضمن أنواع المشروعات التي سيكون لها آثار داءوظة آثار و نوات الملوثات ومخاطر معالجة مياه العسرة، ومخاطر التلوثات المائية وما أولها. والممارسة المعتادة لمجموعة البنك الدولي لتصنيف هذه المشروعات هي تصنيف مشروعات مثل الطرق الجديدة التي تتضمن حقوق طريق للمسافات الطويلة، ومحطات معالجة مياه الصرف (أكبر من ٥٠ ألف م <sup>٣</sup> /يوم في المعتاد) والمدافن الصحية ضمن تدخلات الفئة أ من ناحية أهمية الآثار.	✓
٢	أثر حساسة؟ يحتبر الأثر حساسًا إذا لم يكن إلغائه ممكنًا (مثلًا يؤدي إلى فقدان موئل طبيعي رئيسي) أو يؤثر قضايا تتصل بالموائل الطبيعية أو الموارد الثقافية المادية أو إعادة التوطين غير الطوعي. في منطقة المشروع، تقع التدخلات التي قد تقع تحت تعريف "الحساس" ضمن المشروعات الضخمة المنفذة في جزر النيل (التي تعد مناطق محمية وفقًا للقوانين المصرية) وتشمل على سبيل المثال الجسور وأعمال شبكة الطرق داخل تلك الجزر لأنها قد تؤدي إلى تغييرات لا يمكن إلغاؤها على البنية الطبيعية لهذه الجزر.	✓
٣	أثر عكسية؟ التدخلات التي تؤدي إلى آثار عكسية هي تلك التي تؤثر على وسائط مختلفة في نفس الوقت، مثل محطات توليد الكهرباء التي تنتج انبعاثات هواء مهمة وتصرف مياه التبريد الساخنة إلى المياه السطحية وتؤثر على موارد المياه الجوفية من خلال الضخ وتستحث المخاطر العكسية على المجتمع من خلال تخزين الوقود، إلخ، فهي تعتبر من التدخلات التي تنتج آثارًا عكسية. ولا تتضمن قائمة استثمارات البرنامج عمومًا هذه التدخلات.	/
٤	أثر غير مسبوقة؟ هي تلك الآثار التي تحدث في المنطقة لأول مرة وقد تطبق على المشروعات التي تطبق تكنولوجيات لم تخطر من قبل في المنطقة. ولا تتضمن قائمة استثمارات البرنامج عمومًا هذه التدخلات.	/
٥	التأثير على منطقة تتجاوز بكثير بصمة المشروع؟ في كثير من الحالات، تتناسب منطقة التأثير مع نطاق المشروع، باستثناء وجود موقع المشروع في وسط غير مسنن (رياح قوية، تيار مياه متحرك، أو مستنقعات مياه في تربة نقادة). في المعتاد، يكون لمشروعات الطرق أثر على الضوضاء المحيطة ونوعية الهواء بما يتجاوز بصمة المشروع بحد بسيط وينطبق ذلك أيضًا على محطات معالجة مياه الصرف بسبب آثار الرائحة الكريهة التي تتجاوز حدود المرفق، ولكنها لا تعتبر مساحة تأثير كبيرة ما لم تتجاوز إلى حد بعيد بصمة المشروع.	/
٦	أثر تراكمية؟ يجب على عملية الفحص أن تأخذ في الاعتبار الآثار التراكمية لبضعة تدخلات في نفس المنطقة. مثلًا، في حالة فحص أولها في منطقة محددة كتدخل غير ذي أثر بيئي واجتماعي ملحوظ، وكان هناك تدخل آخر في نفس المنطقة، فيجب عند فحص الأخير أخذ الأثر التراكمي للتدخلين في الاعتبار وفقًا للمعايير المذكورة.	/

رقم السؤال	نعم	لا	السؤال
٧		✓	يتطلب تزوج مادي لملاك الأراضي/حائزها؟ لا يجب أن يؤدي المشروع إلى أي شكل من أشكال النزوح المادي بغض النظر عن نوع حيازة الأرض.
٨	✓		يتطلب إستحواذ أرض تزيد عن ١٠% من حيازة المالك/الحائز أو سيؤثر على ١٠% أو أكثر من دخل المتضرر؟ منح فقط بنزوح اقتصادي بسيط في ظل هذا البرنامج. تعريف هذا هو ١٠% على الأكثر من إجمالي حيازة المالك/الحائز للأرض أو الناظر على ١٠% من دخل المنصر.
٩	✓		سيؤدي المشروع إلى إثارة نزاعات اجتماعية حول الأراضي في المستقبل

- إذا كانت الإجابة بنعم على أي سؤال مما سبق (١ إلى ٨)، يعتبر المشروع ضمن الفئة أ وفقاً لتصنيف البنك الدولي للخطورة الاجتماعية العالية، ويستبعد من تمويل البرنامج.
- إذا كانت الإجابة بلا على جميع ما سبق، يعد المشروع مؤهلاً للحصول على تمويل البرنامج ويمكن بعد ذلك تصنيفه وفق قانون البيئة المصري، انظر الملحق ١٣.٢
- يجب تجميع وتوثيق الأدلة والوثائق التي تدعم الزيارات الميدانية وأنشطة التشاور وجميع الملاحظات الميدانية الخاصة بالأراضي ورفقها بنموذج فحص الأهلية.

#### الخلاصة: المشروع مؤهل ( ) أو غير مؤهل ( )

ملحوظة : في حال تغيير نطاق أو مكونات المشروع سيتم إعادة فحص الأهلية له من جديد التاريخ:



اسم الأخصائي البيئي في وحدة التنفيذ المحلية وتوقيعه:



اسم إخصائي مشاركة المواطنين وتوقيعه:



اسم أخصائي إستحواذ الأراضي والتعويضات في وحدة التنفيذ المحلية وتوقيعه:

<sup>١</sup> في حالة الإستحواذ على الأراضي (بغض النظر عن مساحة الأرض المستحوذة من ملكية/منفعة المتضرر/المتضررين، يجب إتباع الضوابط وإجراءات التشغيل القياسية المذكورة في ملحق إستملاك الأراض ٤.١، كما يجب توثيق المستندات الدالة على تطبيق تلك الضوابط من قبل وحدات التنفيذ المحلية



وصف المشروع

- اسم المشروع: **رصيد حوض الكهرباء الكريما، الكريما، مطماحة مع توصلة الكريما، الكريما، الكريما والكريما**
- التكلفة التقديرية للمشروع: **١٠٠٠ مليون جنيه**
- التاريخ التقديري لبدء إنشاء المشروع: **١٤١٠**
- عدد المستفيدين (الأسر والسكان): **(١٠٠٠٠٠)**
- مجال المشروع (مجاورة حضرية، منطقة أعمال، ريفية، إلخ): **ريفية**
- بصمة المشروع بما يشمل منطقة الأعمال:
- معلومات أخرى:

رقم	وصف	ملاحظات
١	آثار ملحوظة؟	يتناسب حجم الآثار أو نوعانها مع مجال المشروع ونوع الآثار وتتضمن أنواع المشروعات التي سيكون لها آثار مدمرة خطيرة ونات الخطر ومعدات معالجة مياه الصرف الصحي ومعدات التفاريات للمعالجة وماتوالها والممارسة المعتادة لمجموعة البنك الدولي لتصنيف هذه المشروعات هي تصنيف مشروعات مثل الطرق الجديدة التي تتضمن حقوق طريق للمسافات الطويلة، ومحطات معالجة مياه الصرف (أكبر من ٥٠ ألف م <sup>٣</sup> /يوم في المعتاد) والمدافن الصحية ضمن تدخلات الفئة أ من ناحية أهمية الآثار.
٢	آثار حساسة؟	يعتبر الأثر حساسا إذا لم يكن إلغاؤه ممكنا (مثلا يؤدي إلى فقدان موئل طبيعي رئيسي) أو يؤثر قضائيا تتصل بالموائل الطبيعية أو الموارد الثقافية المادية أو إعادة التوطين غير الطوعي. في منطقة المشروع، تقع التدخلات التي قد تقع تحت تعريف "الحساس" ضمن المشروعات الضخمة المنفذة في جزر النيل (التي تعد مناطق محمية وفقاً للقوانين المصرية) وتشمل على سبيل المثال الجسور وأعمال شبكة الطرق داخل تلك الجزر لأنها قد تؤدي إلى تغييرات لا يمكن إلغاؤها على البنية الطبيعية لهذه الجزر.
٣	آثار عكسية؟	التدخلات التي تؤدي إلى آثار عكسية هي تلك التي تؤثر على وسائط مختلفة في نفس الوقت، مثل محطات توليد الكهرباء التي تنتج انبعاثات هواء مهمة وتصرف مياه التبريد الساخنة إلى المياه السطحية وتؤثر على موارد المياه الجوفية من خلال الضخ وتستهلك المخاطر العكسية على المجتمع من خلال تخزين الوقود، إلخ، فهي تعتبر من التدخلات التي تنتج آثاراً عكسية. ولا تتضمن قائمة استثمارات البرنامج عموماً هذه التدخلات.
٤	آثار غير مسبوقه؟	هي تلك الآثار التي تحدث في المنطقة لأول مرة وقد تنطبق على المشروعات التي تطبق تكنولوجيات لم تختبر من قبل في المنطقة، ولا تتضمن قائمة استثمارات البرنامج عموماً هذه التدخلات.
٥	التأثير على منطقة تتجاوز بكثير بصمة المشروع؟	في كثير من الحالات، تتناسب منطقة التأثير مع نطاق المشروع، باستثناء وجود موقع المشروع في وسط غير مستقر (رياح قوية، تيار مياه متحرك، أو مستنقعات مياه في تربة نفاذة). في المعتاد، يكون لمشروعات الطرق أثر على الضوضاء المحيطة ونوعية الهواء بما يتجاوز بصمة المشروع بحد بسيط وينطبق ذلك أيضاً على محطات معالجة مياه الصرف بسبب آثار الرائحة الكريهة التي تتجاوز حدود المرفق، ولكنها لا تعتبر مساحة تأثير كبيرة ما لم تتجاوز إلى حد بعيد بصمة المشروع.
٦	آثار تراكمية؟	يجب على عملية الفحص أن تأخذ في الاعتبار الآثار التراكمية لبضعة تدخلات في نفس المنطقة. مثال، في حالة فحص تدخل ما في منطقة متعددة كتدخل غير ذي أثر بيئي واجتماعي ملحوظ، وكان هناك تدخل آخر في نفس المنطقة، فيجب عند فحص الأخير أخذ الأثر التراكمي للتدخلين في الاعتبار وفقاً للمعايير المذكورة.

رقم السؤال	نعم	لا	التعليق
٧.		<input checked="" type="checkbox"/>	يتطلب نزوح مادي لملاك الأراضي/حائزيها؟ لا يجب أن يؤدي المشروع إلى أي شكل من أشكال النزوح المادي بغض النظر عن نوع حيازة الأرض.
٨.	<input checked="" type="checkbox"/>	<input checked="" type="checkbox"/>	يتطلب إستحواذ أرض تزيد عن ١٠% من حيازة المالك/الحائزين أو سيؤثر على ١٠% أو أكثر من دخل المتضرر؟ نموذج فقط بنزوح اقتصادي بسيط في ظل هذا البرنامج. تعريف هذا هو ١٠% على الأكثر من إجمالي حيازة المالك/الحائزين للأرض، أو التأثير على ١٠% من دخل المتضرر
٩.	<input checked="" type="checkbox"/>	<input checked="" type="checkbox"/>	سيؤدي المشروع إلى إثارة نزاعات اجتماعية حول الأراضي في المستقبل

- إذا كانت الإجابة بنعم على أي سؤال مما سبق (١ إلى ٨)، يعتبر المشروع ضمن الفئة أ وفقاً لتصنيف البنك الدولي للخطورة الاجتماعية العالية، ويستبعد من تمويل البرنامج.
- إذا كانت الإجابة بلا على جميع ما سبق، يعد المشروع مؤهلاً للحصول على تمويل البرنامج ويمكن بعد ذلك تصنيفه وفق قانون البيئة المصري، انظر الملحق ١٣.٢
- يجب تجميع وتوثيق الأدلة والوثائق التي تدعم الزيارات الميدانية وأنشطة التشاور وجميع الملاحظات الميدانية الخاصة بالأراضي ورفقها بنموذج فحص الأهلية.


#### الخلاصة: المشروع مؤهل ( ) أو غير مؤهل ( )

ملحوظة: في حال تغيير نطاق أو مكونات المشروع سيتم إعادة فحص الأهلية له من جديد

التاريخ:



اسم الأخصائي البيئي في وحدة التنفيذ المحلية وتوقيعه:



اسم إحصائي مشاركة المواطنين وتوقيعه:

اسم أخصائي إستحواذ الأراضي والتعويضات في وحدة التنفيذ المحلية وتوقيعه:



٤.١ في حالة الإستحواذ على الأراضي (بغض النظر عن مساحة الأرض المستحوذة من ملكية/منفعة المتضرر/المتضررين، يجب إتباع الضوابط وإجراءات التشغيل القياسية المذكورة في ملحق إستملاك الأراض ٤.١، كما يجب توثيق المستندات الدالة على تطبيق تلك الضوابط من قبل وحدات التنفيذ المحلية

نتائج فحص الأهلية البيئية والاجتماعية للمشروعات  
المدرجة في الخطة الاستثمارية ( النموذج المحدث)

وصف المشروع

- اسم المشروع: *تطوير منطقة كينغز في المنطقة الصناعية بدمياط*
- التكلفة التقديرية للمشروع: *٣٦٥ مليون*
- التاريخ التقديري لبداية إنشاء المشروع:
- عدد المستفيدين (الأسر والسكان):
- مجال المشروع (مجاورة حضرية، منطقة أعمال، ريفية، إلخ): *منطقة ريفية*
- بصمة المشروع بما يشمل منطقة الأعمال:
- معلومات أخرى:

رقم	وصف	نتائج الفحص
١	آثار ملحوظة؟ يقتاس حجم الآثار أو إزاحتها مع مجال المشروع ونوع الآثار وتتضمن أنواع المشروعات التي سيكون لها آثار دائمة ونقطة المياه ونبات العذوق ومحطات معالجة مياه العذوق، ومعدات التيارات الصناعية وماؤها، والممارسة المعتادة لمجموعة البنك الدولي لتصنيف هذه المشروعات هي تصنيف مشروعات مثل الطرق الجديدة التي تتضمن حقوق طريق للمساكن الطويلة، ومحطات معالجة مياه الصرف (أكبر من ٥٠ ألف م <sup>٣</sup> /يوم في المعتاد) والمدافن الصحية ضمن تدخلات الفئة أ من ناحية أهمية الآثار.	✓
٢	آثار حساسة؟ يعتبر الأثر حساسا إذا لم يكن إلغائه ممكنا (مثلا يؤدي إلى فقدان موئل طبيعي رئيسي) أو يؤثر قضايا تتصل بالموائل الطبيعية أو الموارد الثقافية المادية أو إعادة التوطين غير الطوعي. في منطقة المشروع، تقع التدخلات التي قد تقع تحت تعريف "الحساس" ضمن المشروعات الضخمة المنفذة في جزر النيل (التي تعد مناطق محمية وفقا للتوانين المصرية) وتشمل على سبيل المثال الجسور وأعمال شبكة الطرق داخل تلك الجزر لأنها قد تؤدي إلى تغييرات لا يمكن إلغاؤها على البنية الطبيعية لهذه الجزر.	✓
٣	آثار عكسية؟ التدخلات التي تؤدي إلى آثار عكسية هي تلك التي تؤثر على وسائط مختلفة في نفس الوقت، مثل محطات توليد الكهرباء التي تنتج النفايات هواء مهمة وتصرف مياه التبريد الساخنة إلى المياه السطحية وتؤثر على موارد المياه الجوفية من خلال الضخ وتستحث المخاطر العكسية على المجتمع من خلال تخزين الوقود، إلخ، فهي تعتبر من التدخلات التي تنتج آثارا عكسية. ولا تتضمن قائمة استثمارات البرنامج عموما هذه التدخلات.	✓
٤	آثار غير مسبوق؟ هي تلك الآثار التي تحدث في المنطقة لأول مرة وقد تنطبق على المشروعات التي تطبق تكنولوجيات لم تختبر من قبل في المنطقة. ولا تتضمن قائمة استثمارات البرنامج عموما هذه التدخلات.	✓
٥	التأثير على منطقة تتجاوز بكثير بصمة المشروع؟ في كثير من الحالات، تتناسب منطقة التأثير مع نطاق المشروع، باستثناء وجود موقع المشروع في وسط غير مسنن (رياح قوية، تيار مياه متحرك، أو مستنقعات مياه في تربة نقادة). في المعتاد، يكون لمشروعات الطرق أثر على الضوضاء المحيطة ونوعية الهواء بما يتجاوز بصمة المشروع بحد بسيط وينطبق ذلك أيضا على محطات معالجة مياه الصرف بسبب آثار الرائحة الكريهة التي تتجاوز حدود المرفق، ولكنها لا تعتبر مساحة تأثير كبيرة ما لم تتجاوز إلى حد بعيد بصمة المشروع.	✓
٦	آثار تراكمية؟ يجب على عملية الفحص أن تأخذ في الاعتبار الآثار التراكمية لبعض التدخلات في نفس المنطقة. مثلا، في حالة فحص آخر، ما في منطقة محددة كتدخل غير ذي أثر بيئي واجتماعي ملحوظ، وكان هناك تدخل آخر في نفس المنطقة، فيجب عند فحص الأخير أخذ الأثر التراكمي للتدخلين في الاعتبار وفقا للمعايير المذكورة.	✓

هل سيؤدي المشروع إلى...	
✓	٧. يتطلب نزوح مادي لملاك الأراضي/حائزيها؟ لا يجب أن يؤدي المشروع إلى أي شكل من أشكال النزوح المادي بغض النظر عن نوع حيازة الأرض.
✓	٨. يتطلب إستحواذ أرض تزيد عن ١٠% من حيازة المالك/الحائزين أو سيؤثر على ١٠% أو أكثر من دخل المتضرر؟ منسوح فقط بنزوح اقتصادي بسيط في ظل هذا البرنامج. تعريف هذا هو ١٠% على الأكثر من إجمالي حيازة المالك/الحائزين للأرض أو التأثير على ١٠% من دخل المتضرر
✓	٩. سيؤدي المشروع إلى إثارة نزاعات اجتماعية حول الأراضي في المستقبل

- إذا كانت الإجابة بنعم على أي سؤال مما سبق (١ إلى ٨)، يعتبر المشروع ضمن الفئة أ وفقاً لتصنيف البنك الدولي للخطورة الاجتماعية العالية، ويستبعد من تمويل البرنامج.
- إذا كانت الإجابة بلا على جميع ما سبق، يعد المشروع مؤهلاً للحصول على تمويل البرنامج ويمكن بعد ذلك تصنيفه وفق قانون البيئة المصري، انظر الملحق ١٣.٢
- يجب تجميع وتوثيق الأدلة والوثائق التي تدعم الزيارات الميدانية وأنشطة التشاور وجميع الملاحظات الميدانية الخاصة بالأراضي ورفقها بنموذج فحص الأهلية.

#### الخلاصة: المشروع مؤهل (✓) أو غير مؤهل ( )

ملحوظة: في حال تغيير نطاق أو مكونات المشروع سيتم إعادة فحص الأهلية له من جديد


التاريخ:



اسم الأخصائي البيئي في وحدة التنفيذ المحلية وتوقيعه:



اسم إخصائي مشاركة المواطنين وتوقيعه:



اسم أخصائي إستحواذ الأراضي والتعويضات في وحدة التنفيذ المحلية وتوقيعه:

<sup>١</sup> في حالة الإستحواذ على الأراضي (بغض النظر عن مساحة الأرض المستحوذة من ملكية/منفعة المتضرر/المتضررين، يجب إتباع الضوابط وإجراءات التشغيل القياسية المذكورة في ملحق إستملاك الأراضي ٤.١، كما يجب توثيق المستندات الدالة على تطبيق تلك الضوابط من قبل وحدات التنفيذ المحلية

نتائج فحص الأهلية البيئية والاجتماعية للمشروعات  
الدرجة في الخطة الاستثمارية ( النموذج المحدث)

وصف المشروع

(المشروع)

استكمال تصفية مياه الصرف الصحي

مليون

مستقر

- اسم المشروع:
- التكلفة التقديرية للمشروع:
- التاريخ التقديري لبدء إنشاء المشروع:
- عدد المستفيدين (الأسر والسكان):
- مجال المشروع (مجاورة حضرية، منطقة أعمال، ريفية، إلخ):
- بصمة المشروع بما يشمل منطقة الأعمال:
- معلومات أخرى:

رقم السؤال	السؤال	الجواب
1	آثار ملحوظة؟ يتناسب حجم الآثار أو تبعاتها مع مجال المشروع ونوع الآثار وتتضمن أنواع المشروعات التي سيكون لها آثار دائمة وثابتة، ونبات الطلاق ومحطات معالجة مياه الصرف، ومعدات التقنيات الصناعية ومنازلها، والممارسة المعتادة لمجموعة البنك الدولي لتصنيف هذه المشروعات هي تصنيف مشروعات مثل الطرق الجديدة التي تتضمن حقوق طريق للمسافات الطويلة، ومحطات معالجة مياه الصرف (أكبر من ٥٠ ألف م <sup>٣</sup> /يوم في المعتاد) والمدافن الصحية ضمن تدخلات الفئة أ من ناحية أهمية الآثار.	✓
2	آثار حساسة؟ يعتبر الأثر حساساً إذا لم يكن إلغائه ممكناً (مثلاً يؤدي إلى فقدان موئل طبيعي رئيسي) أو يؤثر قضايا تتصل بالموائل الطبيعية أو الموارد الثقافية المادية أو إعادة التوطين غير الطوعي. في منطقة المشروع، تقع التدخلات التي قد تقع تحت تعريف "الحساس" ضمن المشروعات الضخمة المنفذة في جزر النيل (التي تعد مناطق محمية وفقاً للقوانين المصرية) وتشمل على سبيل المثال الجسور وأعمال شبكة الطرق داخل تلك الجزر لأنها قد تؤدي إلى تغييرات لا يمكن إلغاؤها على البنية الطبيعية لهذه الجزر.	✓
3	آثار عكسية؟ التدخلات التي تؤدي إلى آثار عكسية هي تلك التي تؤثر على وسائط مختلفة في نفس الوقت، مثل محطات توليد الكهرباء التي تنتج انبعاثات هواء مهمة وتصرف مياه التبريد الساخنة إلى المياه السطحية وتؤثر على موارد المياه الجوفية من خلال الضخ وتستحث المخاطر العكسية على المجتمع من خلال تخزين الوقود، إلخ، فهي تعتبر من التدخلات التي تنتج آثاراً عكسية. ولا تتضمن قائمة استثمارات البرنامج عموماً هذه التدخلات.	✓
4	آثار غير مسبوقه؟ هي تلك الآثار التي تحدث في المنطقة لأول مرة وقد تنطبق على المشروعات التي تطبق تكنولوجيات لم تختبر من قبل في المنطقة. ولا تتضمن قائمة استثمارات البرنامج عموماً هذه التدخلات.	✓
5	التأثير على منطقة تتجاوز بكثير بصمة المشروع؟ في كثير من الحالات، تتناسب منطقة التأثير مع نطاق المشروع، باستثناء وجود موقع المشروع في وسط غير مستقر (رياح قوية، تيار مياه متحرك، أو مستنقع مياه في تربة نقادة). في المعتاد، يكون لمشروعات الطرق أثر على الضوضاء المحيطة ونوعية الهواء بما يتجاوز بصمة المشروع بحد بسيط وينطبق ذلك أيضاً على محطات معالجة مياه الصرف بسبب آثار الرائحة الكريهة التي تتجاوز حدود المرفق، ولكنها لا تعتبر مساحة تأثير كبيرة ما لم تتجاوز إلى حد بعيد بصمة المشروع.	✓
6	آثار تراكمية؟ يجب على عملية الفحص أن تأخذ في الاعتبار الآثار التراكمية لبعض التدخلات في نفس المنطقة. مثلاً، في حالة فحص تدخل ما في منطقة محددة كتدخل غير ذي أثر بيئي واجتماعي ملحوظ، وكان هناك تدخل آخر في نفس المنطقة، فيجب عند فحص الأخير أخذ الآثار التراكمية للتدخلين في الاعتبار وفقاً للمعايير المذكورة.	✓

لا	نعم	هل سيؤدي المشروع إلى:
✓		٧. يتطلب نزوح مادي لمالك الأراضي/حائزيها؟ لا يجب أن يؤدي المشروع إلى أي شكل من أشكال النزوح المادي بغض النظر عن نوع حيازة الأرض.
✓		٨. يتطلب إستحواذ أرض تزيد عن ١٠% من حيازة المالك/الحائزين أو سيؤثر على ١٠% أو أكثر من دخل المتضرر؟ نزوح فقط بنزوح اقتصادي بسيط في ظل هذا البرنامج. تعريف هذا هو ١٠% على الأكثر من إجمالي حيازة المالك/الحائزين للأرض، أو التأثير على ١٠% من دخل المتضرر.
✓		٩. سيؤدي المشروع إلى إثارة نزاعات اجتماعية حول الأراضي في المستقبل

- إذا كانت الإجابة بنعم على أي سؤال مما سبق (١ إلى ٨)، يعتبر المشروع ضمن الفئة أ وفقاً لتصنيف البنك الدولي للخطورة الاجتماعية العالية، ويستبعد من تمويل البرنامج.
- إذا كانت الإجابة بلا على جميع ما سبق، يعد المشروع مؤهلاً للحصول على تمويل البرنامج ويمكن بعد ذلك تصنيفه وفق قانون البيئة المصري، انظر الملحق ١٣.٢
- يجب تجميع وتوثيق الأدلة والوثائق التي تدعم الزيارات الميدانية وأنشطة التشاور وجميع الملاحظات الميدانية الخاصة بالأراضي ورفعها بنموذج فحص الأهلية.

#### الخلاصة: المشروع مؤهل (✓) أو غير مؤهل ( )


ملحوظة: في حال تغيير نطاق أو مكونات المشروع سيتم إعادة فحص الأهلية له من جديد  
التاريخ:



اسم الأخصائي البيئي في وحدة التنفيذ المحلية وتوقيعه:

اسم إخصائي مشاركة المواطنين وتوقيعه:

اسم أخصائي إستحواذ الأراضي والتعويضات في وحدة التنفيذ المحلية وتوقيعه:



١ في حالة الإستحواذ على الأراضي (بغض النظر عن مساحة الأرض المستحوذة من ملكية/منفعة المتضرر/المتضررين، يجب إتباع الضوابط وإجراءات التشغيل القياسية المذكورة في ملحق إستملاك الأراض ٤.١، كما يجب توثيق المستندات الدالة على تطبيق تلك الضوابط من قبل وحدات التنفيذ المحلية

نتائج فحص الأهلية البيئية والاجتماعية للمشروعات  
المدرجة في الخطة الاستثمارية ( النموذج المحدث)

وصف المشروع

- اسم المشروع: **تطوير وصيانة مركز عمليات بحري في مدينة بورسعيد (البرلمان)**
- التكلفة التقديرية للمشروع: **ما يقرب من ١٠٠ مليون جنيه**
- التاريخ التقديري لبداية إنشاء المشروع: **٢٠١٧**
- عدد المستفيدين (الأسر والسكان): **١٠٠٠٠**
- مجال المشروع (مجاورة حضرية، منطقة أعمال، ريفية، إلخ): **مجاورة حضرية**
- بصمة المشروع بما يشمل منطقة الأعمال:
- معلومات أخرى:

رقم السؤال	السؤال	الجواب
١	أثر ملحوظ؟ يتناسب حجم الآثار أو تواجدها مع مجال المشروع ونوع الآثار وتتضمن أنواع المشروعات التي سيكون لها آثار مائية وظلالية وبيئية ومخاطر ومخاطر معالجة مياه الصرف الصحي، ومخاطر التلوث البيئية والمناخية ومخاطر الأثر والممارسة المعتادة لمجموعة البنك الدولي لتصنيف هذه المشروعات هي تصنيف مشروعات مثل الطرق الجديدة التي تتضمن حقوق طريق للمسافات الطويلة، ومحطات معالجة مياه الصرف (أكبر من ٥٠ ألف م <sup>٣</sup> /يوم في المعتاد) والمدافن الصحية ضمن تدخلات الفئة أ من ناحية أهمية الآثار.	✓
٢	آثار حساسة؟ يعتبر الأثر حساساً إذا لم يكن إلغائه ممكناً (مثلاً يؤدي إلى فقدان موئل طبيعي رئيسي) أو يؤثر قضايا تتصل بالموائل الطبيعية أو الموارد الثقافية المادية أو إعادة التوطين غير الطوعي. في منطقة المشروع، تقع التدخلات التي قد تقع تحت تعريف "الحساس" ضمن المشروعات الضخمة المنفذة في جزر النيل (التي تعد مناطق محمية وفقاً للقوانين المصرية) وتشمل على سبيل المثال الجسور وأعمال شبكة الطرق داخل تلك الجزر لأنها قد تؤدي إلى تغييرات لا يمكن إلغاؤها على البنية الطبيعية لهذه الجزر.	✓
٣	آثار عكسية؟ التدخلات التي تؤدي إلى آثار عكسية هي تلك التي تؤثر على وسائط مختلفة في نفس الوقت، مثل محطات توليد الكهرباء التي تنتج انبعاثات هواء مهمة وتصرف مياه التبريد الساخنة إلى المياه السطحية وتؤثر على موارد المياه الجوفية من خلال الضخ وتستهلك المخاطر العكسية على المجتمع من خلال تخزين الوقود، إلخ، فهي تعتبر من التدخلات التي تنتج آثاراً عكسية. ولا تتضمن قائمة استثمارات البرنامج عموماً هذه التدخلات.	✓
٤	آثار غير مسبوق؟ هي تلك الآثار التي تحدث في المنطقة لأول مرة وقد تنطبق على المشروعات التي تطبق تكنولوجيات لم تختبر من قبل في المنطقة. ولا تتضمن قائمة استثمارات البرنامج عموماً هذه التدخلات.	✓
٥	التأثير على منطقة تتجاوز بكثير بصمة المشروع؟ في كثير من الحالات، تتناسب منطقة التأثير مع نطاق المشروع، باستثناء وجود موقع المشروع في وسط غير مستقر (رياح قوية، تيار مياه متحرك، أو مستنقع مياه في تربة نفاذة). في المعتاد، يكون لمشروعات الطرق أثر على الضوضاء المحيطة ونوعية الهواء بما يتجاوز بصمة المشروع بحد بسيط وينطبق ذلك أيضاً على محطات معالجة مياه الصرف بسبب آثار الرائحة الكريهة التي تتجاوز حدود المرفق، ولكنها لا تعتبر مساحة تأثير كبيرة ما لم تتجاوز إلى حد بعيد بصمة المشروع.	✓
٦	آثار تراكمية؟ يجب على عملية الفحص أن تأخذ في الاعتبار الآثار التراكمية لبعض تدخلات في نفس المنطقة. مثلاً، في حالة فحص أكثر من مشروع في منطقة محددة كتدخل غير ذي أثر بيئي واجتماعي ملحوظ، وكان هناك تدخل آخر في نفس المنطقة، فيجب عند فحص الأخير أخذ الأثر التراكمي للتدخلين في الاعتبار وفقاً للمعايير المذكورة.	✓

رقم	نعم	لا	سؤال
7	<input checked="" type="checkbox"/>	<input type="checkbox"/>	يتطلب نزوح مادي لملاك الأراضي/حائزيها؟ لا يجب أن يؤدي المشروع إلى أي شكل من أشكال النزوح المادي بغض النظر عن نوع حيازة الأرض.
8	<input type="checkbox"/>	<input checked="" type="checkbox"/>	يتطلب إستحواذ أرض تزيد عن ١٠% من حيازة المالك/الحائزين أو سيؤثر على ١٠% أو أكثر من دخل المتضرر؟ نموذج فقط بنزوح اقتصادي بسيط في ظل هذا البرنامج. تعريف هذا هو ١٠% على الأكثر من إجمالي حيازة المالك/الحائزين للأرض، أو الناظر على ١٠% من دخل المنصر.
9	<input type="checkbox"/>	<input checked="" type="checkbox"/>	سيؤدي المشروع إلى إثارة نزاعات اجتماعية حول الأراضي في المستقبل

- إذا كانت الإجابة بنعم على أي سؤال مما سبق (١ إلى ٨)، يعتبر المشروع ضمن الفئة أ وفقاً لتصنيف البنك الدولي للخطورة الاجتماعية العالية، ويستبعد من تمويل البرنامج.
- إذا كانت الإجابة بلا على جميع ما سبق، يعد المشروع مؤهلاً للحصول على تمويل البرنامج ويمكن بعد ذلك تصنيفه وفق قانون البيئة المصري، انظر الملحق ١٣.٢
- يجب تجميع وتوثيق الأدلة والوثائق التي تدعم الزيارات الميدانية وأنشطة التشاور وجميع الملاحظات الميدانية الخاصة بالأراضي ورفعها بنموذج فحص الأهلية.

#### الخلاصة: المشروع مؤهل (✓) أو غير مؤهل ( )

ملحوظة: في حال تغيير نطاق أو مكونات المشروع سيتم إعادة فحص الأهلية له من جديد


التاريخ:



اسم الأخصائي البيئي في وحدة التنفيذ المحلية وتوقيعه:



اسم إخصائي مشاركة المواطنين وتوقيعه:



اسم أخصائي إستحواذ الأراضي والتعويضات في وحدة التنفيذ المحلية وتوقيعه:

٤.١ في حالة الإستحواذ على الأراضي (بغض النظر عن مساحة الأرض المستحوذ من ملكية/منفعة المتضرر/المتضررين، يجب إتباع الضوابط وإجراءات التشغيل القياسية المذكورة في ملحق إستملاك الأراض ٤.١، كما يجب توثيق المستندات الدالة على تطبيق تلك الضوابط من قبل وحدات التنفيذ المحلية



نتائج فحص الأهلية البيئية والاجتماعية للمشروعات  
المدرجة في الخطة الاستثمارية ( النموذج المحدث )

وصف المشروع

الرياح

اسم المشروع: استثمار في مشروع الرياح

التكلفة التقديرية للمشروع: ٢٥ مليون جنيه

التاريخ التقديري لبدء إنشاء المشروع: ٥٥٠ ألف

عدد المستفيدين (الأسر والسكان): منطقة ريفية

مجال المشروع (مجاورة حضرية، منطقة أعمال، ريفية، إلخ):

بصمة المشروع بما يشمل منطقة الأعمال:

معلومات أخرى:

الرقم	الاسم	وصف المشروع
١	آثار ملحوظة؟	يقتاس حجم الآثار أو ارتفاعها مع مجال المشروع ونوع الآثار. وتتضمن أنواع المشروعات التي سيكون لها آثار هاموفاة مشروءات الطرق ومعدات معالجة مياه الصرفاء، وعطائف اللقائفاء الصائباء وهأولها. والممارسة المعتادة لمجموعة البنك الدولي لتصنيف هذه المشروعات هي تصنيف مشروعات مثل الطرق الجديدة التي تتضمن حقوق طريق للمسافات الطويلة، ومحطات معالجة مياه الصرف (أكبر من ٥٠ ألف م <sup>٣</sup> /يوم في المعتاد) والمدافن الصحية ضمن تدخلات الفئة أ من ناحية أهمية الآثار.
٢	آثار حساسة؟	يعتبر الأثر حساساً إذا لم يكن الغاؤه ممكناً (مثلاً يؤدي إلى فقدان موئل طبيعي رئيسي) أو يؤثر قضائياً متصل بالموائل الطبيعية أو الموارد الثقافية المادية أو إعادة التوطن غير الطوعي. في منطقة المشروع، تقع التدخلات التي قد تقع تحت تعريف "الحساس" ضمن المشروعات الضخمة المنفذة في جزر النيل (التي تعد مناطق محمية وفقاً للقوانين المصرية) وتشمل على سبيل المثال الجسور وأعمال شبكة الطرق داخل تلك الجزر لأنها قد تؤدي إلى تغييرات لا يمكن إلغاؤها على البنية الطبيعية لهذه الجزر.
٣	آثار عكسية؟	التدخلات التي تؤدي إلى آثار عكسية هي تلك التي تؤثر على وسائط مختلفة في نفس الوقت، مثل محطات توليد الكهرباء التي تنتج انبعاثات هواء مهمة وتصرف مياه التبريد الساخنة إلى المياه السطحية وتؤثر على موارد المياه الجوفية من خلال الضخ وتستهلك المخاطر العكسية على المجتمع من خلال تخزين الوقود، إلخ، فهي تعتبر من التدخلات التي تنتج آثاراً عكسية. ولا تتضمن قائمة استثمارات البرنامج عموماً هذه التدخلات.
٤	آثار غير مسبوقة؟	هي تلك الآثار التي تحدث في المنطقة لأول مرة وقد تنطبق على المشروعات التي تطبق تكنولوجيات لم تختبر من قبل في المنطقة. ولا تتضمن قائمة استثمارات البرنامج عموماً هذه التدخلات.
٥	التأثير على منطقة تتجاوز بكثير بصمة المشروع؟	في كثير من الحالات، تتناسب منطقة التأثير مع نطاق المشروع، باستثناء وجود موقع المشروع في وسط غير مسفر (رياح فوية، تيار مياه متحرك، أو مستنقل مياه في تربة نقادة). في المعتاد، يكون لمشروعات الطرق أثر على الضوضاء المحيطة ولووعية الهواء بما يتجاوز بصمة المشروع بحد بسيط وينطبق ذلك أيضاً على محطات معالجة مياه الصرف بسبب آثار الرائحة الكريهة التي تتجاوز حدود المرفق، ولكنها لا تعتبر مساحة تأثير كبيرة ما لم تتجاوز إلى حد بعيد بصمة المشروع.
٦	آثار تراكمية؟	يجب على عملية الفحص أن تأخذ في الاعتبار الآثار التراكمية لبعضه تدخلات في نفس المنطقة. مثلاً، في حالة فحص تدخل ما في منطقة محددة كتدخل غير ذي أثر بيئي واجتماعي ملحوظ، وكان هناك تدخل آخر في نفس المنطقة، فيجب عند فحص الأخير أخذ الأثر التراكمي للتدخلين في الاعتبار وفقاً للمعايير المذكورة.

الإجابة	نعم	لا	في سيودي المشروع إلى
		<input checked="" type="checkbox"/>	٧. يتطلب نزوح مادي لمالك الأراضي/حائزيها؟ لا يجب أن يؤدي المشروع إلى أي شكل من أشكال النزوح المادي بغض النظر عن نوع حيازة الأرض.
		<input checked="" type="checkbox"/>	٨. يتطلب إستحواذ أرض تزيد عن ١٠% من حيازة المالك/الحائزين أو سيؤثر على ١٠% أو أكثر من دخل المتضرر؟ مسرح فقط بنزوح اقتصادي بسيط في ظل هذا البرنامج. تعريف هذا هو ١٠% على الأكثر من إجمالي حيازة المالك/الحائزين للأرض، أو المالكين على ١٠% من دخل المتضرر
		<input checked="" type="checkbox"/>	٩. سيودي المشروع إلى إثارة نزاعات اجتماعية حول الأراضي في المستقبل

- إذا كانت الإجابة بنعم على أي سؤال مما سبق (١ إلى ٨)، يعتبر المشروع ضمن الفئة أ وفقًا لتصنيف البنك الدولي للخطورة الاجتماعية العالية، ويستبعد من تمويل البرنامج.
- إذا كانت الإجابة بلا على جميع ما سبق، يعد المشروع مؤهلاً للحصول على تمويل البرنامج ويمكن بعد ذلك تصنيفه وفق قانون البيئة المصري، انظر الملحق ١٣.٢
- يجب تجميع وتوثيق الأدلة والوثائق التي تدعم الزيارات الميدانية وأنشطة التشاور وجميع الملاحظات الميدانية الخاصة بالأراضي ورفقها بنموذج فحص الأهلية.

#### الخلاصة: المشروع مؤهل (✓) أو غير مؤهل ( )

ملحوظة: في حال تغيير نطاق أو مكونات المشروع سيتم إعادة فحص الأهلية له من جديد

التاريخ:

اسم الأخصائي البيئي في وحدة التنفيذ المحلية وتوقيعه:

اسم إحصائي مشاركة المواطنين وتوقيعه:

اسم أخصائي إستحواذ الأراضي والتعويضات في وحدة التنفيذ المحلية وتوقيعه:

<sup>١</sup> في حالة الإستحواذ على الأراضي (بغض النظر عن مساحة الأرض المستحوذ من ملكية/منفعة المتضرر/المتضررين، يجب إتباع الضوابط وإجراءات التشغيل القياسية المذكورة في ملحق إستملاك الأراض ٤.١، كما يجب توثيق المستندات الدالة على تطبيق تلك الضوابط من قبل وحدات التنفيذ المحلية

نتائج فحص الأهلية البيئية والاجتماعية للمشروعات  
المدرجة في الخطة الاستثمارية (النموذج المحدث)

وصف المشروع

وصف المشروع: معالجة مياه الصرف الصحي وإعادة استخدامها

معلومات أخرى:

- اسم المشروع:
- التكلفة التقديرية للمشروع:
- التاريخ التقديري لبدء إنشاء المشروع:
- عدد المستفيدين (الأسر والسكان):
- مجال المشروع (مجاورة حضرية، منطقة أعمال، ريفية، إلخ):
- بصمة المشروع بما يشمل منطقة الأعمال:
- معلومات أخرى:

معلومات أخرى:

الرقم	نوع	هل سيؤدي المشروع إلى:
1	✓	1. آثار ملحوظة؟ يتناسب حجم الآثار أو أضرارها مع مجال المشروع ونوع الآثار وتتضمن أنواع المشروعات التي سيكون لها آثار هامشية فقط، وبعيداً عن المناطق الحساسة والمناطق المحيطة بالممارسات المعتادة لمجموعة البنك الدولي لتصنيف هذه المشروعات هي تصنيف مشروعات مثل الطرق الجديدة التي تتضمن حقوق طريق للمسافات الطويلة، ومحطات معالجة مياه الصرف (أكبر من 50 ألف م <sup>3</sup> /يوم في المعتاد) والمدافن الصحية ضمن تدخلات الفئة أ من ناحية أهمية الآثار.
2	/	2. آثار حساسة؟ يعتبر الأثر حساساً إذا لم يكن الغاؤه ممكناً (مثلاً يؤدي إلى فقدان موئل طبيعي رئيسي) أو يغير قضايا تتصل بالموائل الطبيعية أو الموارد الثقافية المادية أو إعادة التوطين غير الطوعي. في منطقة المشروع، تقع التدخلات التي قد تقع تحت تعريف "الحساس" ضمن المشروعات الضخمة المنفذة في جزر النيل (التي تعد مناطق محمية وفقاً للقوانين المصرية) وتشمل على سبيل المثال الجسور وأعمال شبكة الطرق داخل تلك الجزر لأنها قد تؤدي إلى تغييرات لا يمكن إلغاؤها على البنية الطبيعية لهذه الجزر.
3	/	3. آثار عكسية؟ التدخلات التي تؤدي إلى آثار عكسية هي تلك التي تؤثر على وسائط مختلفة في نفس الوقت، مثل محطات توليد الكهرباء التي تنتج انبعاثات هواء مهمة وتصرف مياه التبريد الساخنة إلى المياه السطحية وتؤثر على موارد المياه الجوفية من خلال الضخ وتستهلك المخاطر العكسية على المجتمع من خلال تخزين الوقود، إلخ، فهي تعتبر من التدخلات التي تنتج آثاراً عكسية. ولا تتضمن قائمة استثمارات البرنامج عمومًا هذه التدخلات.
4	/	4. آثار غير مسبوقة؟ هي تلك الآثار التي تحدث في المنطقة لأول مرة وقد تطبق على المشروعات التي تطبق تكنولوجيات لم تختبر من قبل في المنطقة. ولا تتضمن قائمة استثمارات البرنامج عمومًا هذه التدخلات.
5	✓	5. التأثير على منطقة تتجاوز بكثير بصمة المشروع؟ في كثير من الحالات، تتناسب منطقة التأثير مع نطاق المشروع، باستثناء وجود موقع المشروع في وسط غير مستقر (رياح قوية، تيار مياه متحرك، أو مستنقع مياه في تربة نقادة). في المعتاد، يكون لمشروعات الطرق أثر على الضوضاء المحيطة ونوعية الهواء بما يتجاوز بصمة المشروع بحد بسيط وينطبق ذلك أيضًا على محطات معالجة مياه الصرف بسبب آثار الرائحة الكريهة التي تتجاوز حدود المرفق، ولكنها لا تعتبر مساحة تأثير كبيرة ما لم تتجاوز إلى حد بعيد بصمة المشروع.
6	/	6. آثار تراكمية؟ يجب على عملية الفحص أن تأخذ في الاعتبار الآثار التراكمية لبعض التدخلات في نفس المنطقة. مثلاً، في حالة فحص تدخل ما في منطقة محددة كتدخل غير ذي أثر بيئي واجتماعي ملحوظ، وكان هناك تدخل آخر في نفس المنطقة، فيجب عند فحص الأخير أخذ الآثار التراكمية للتدخلين في الاعتبار وفقًا للمعايير المذكورة.

الإجابة		هل سيؤدي المشروع إلى
لا	نعم	
/		٧. يتطلب نزوح مادي لملاك الأراضي/حائزيها؟ لا يجب أن يؤدي المشروع إلى أي شكل من أشكال النزوح المادي بغض النظر عن نوع حيازة الأرض.
/		٨. يتطلب إستحواذ أرض تزيد عن ١٠% من حيازة المالك/الحائزين أو سيؤثر على ١٠% أو أكثر من دخل المتضرر؟ نعم فقط بنزوح اقتصادي بسيط في ظل هذا البرنامج. تعريف هذا هو ١٠% على الأكثر من إجمالي حيازة المالك/الحائزين للأرض، أو التآكل على ١٠% من دخل المتضرر.
/		٩. سيؤدي المشروع إلى إثارة نزاعات اجتماعية حول الأراضي في المستقبل

- إذا كانت الإجابة بنعم على أي سؤال مما سبق (١ إلى ٨)، يعتبر المشروع ضمن الفئة أ وفقاً لتصنيف البنك الدولي للخطورة الاجتماعية العالية، ويستبعد من تمويل البرنامج.
- إذا كانت الإجابة بلا على جميع ما سبق، يعد المشروع مؤهلاً للحصول على تمويل البرنامج ويمكن بعد ذلك تصنيفه وفق قانون البيئة المصري، انظر الملحق ١٣.٢
- يجب تجميع وتوثيق الأدلة والوثائق التي تدعم الزيارات الميدانية وأنشطة التشاور وجميع الملاحظات الميدانية الخاصة بالأراضي ورفقها بنموذج فحص الأهلية.

#### الخلاصة: المشروع مؤهل (ب) أو غير مؤهل ( )

ملحوظة: في حال تغيير نطاق أو مكونات المشروع سيتم إعادة فحص الأهلية له من جديد

التاريخ:



اسم الأخصائي البيئي في وحدة التنفيذ المحلية وتوقيعه:



اسم إحصائي مشاركة المواطنين وتوقيعه:



اسم أخصائي إستحواذ الأراضي والتعويضات في وحدة التنفيذ المحلية وتوقيعه:

١ في حالة الإستحواذ على الأراضي (بغض النظر عن مساحة الأرض المستحوذ من ملكية/منفعة المتضرر/المتضررين، يجب إتباع الضوابط وإجراءات التشغيل القياسية المذكورة في ملحق إستملاك الأراضي ٤.١، كما يجب توثيق المستندات الدالة على تطبيق تلك الضوابط من قبل وحدات التنفيذ المحلية

نتائج فحص الأهلية البيئية والاجتماعية للمشروعات  
المدرجة في الخطة الاستثمارية (النموذج المحدث)

وصف المشروع

(البرهان)

استكمال كوبريق معالجة مياه الصرف الصحي

٣ مليون جنيه

٢٤/٦/٢٠١٤

منطقة ريفية

- اسم المشروع:
- التكلفة التقديرية للمشروع:
- التاريخ التقديري لبدء إنشاء المشروع:
- عدد المستفيدين (الأسر والسكان):
- مجال المشروع (مجاورة حضرية، منطقة أعمال، ريفية، إلخ):
- بصمة المشروع بما يشمل منطقة الأعمال:
- معلومات أخرى:

الاجابة		هل سيؤدي المشروع إلى:
نعم	لا	
✓		١. آثار ملحوظة؟ تناسب حجم الآثار أو نداعتها مع مجال المشروع ونوع الآثار وتضمن أنواع المشروعات التي سيكون لها آثار هاموطة هائل و نوات الطول ومعدات معالجة مياه الصرف الصحي، ومعدات النفايات الصلبة وماوالبها. والممارسة المعتادة لمجموعة البنك الدولي لتصنيف هذه المشروعات هي تصنيف مشروعات مثل الطرق الجديدة التي تتضمن حقوق طريق للمسافات الطويلة، ومحطات معالجة مياه الصرف (أكبر من ٥٠ ألف م <sup>٣</sup> /يوم في المعتاد) والمدافن الصحية ضمن تدخلات الفئة أ من ناحية أهمية الآثار.
✓		٢. آثار حساسة؟ يعتبر الأثر حساساً إذا لم يكن الغاؤه ممكناً (مثلاً يؤدي إلى فقدان موئل طبيعي رئيسي) أو يؤثر قضائياً متصل بالموائل الطبيعية أو الموارد الثقافية المادية أو إعادة التوطين غير الطوعي. في منطقة المشروع، تقع التدخلات التي قد تقع تحت تعريف "الحساس" ضمن المشروعات الضخمة المنفذة في جزر النيل (التي تعد مناطق محمية وفقاً للقوانين المصرية) وتشمل على سبيل المثال الجسور وأعمال شبكة الطرق داخل تلك الجزر لأنها قد تؤدي إلى تغييرات لا يمكن إلغاؤها على البنية الطبيعية لهذه الجزر.
✓		٣. آثار عكسية؟ التدخلات التي تؤدي إلى آثار عكسية هي تلك التي تؤثر على وسائط مختلفة في نفس الوقت، مثل محطات توليد الكهرباء التي تنتج انبعاثات هواء مهمة وتصرف مياه التبريد الساخنة إلى المياه السطحية وتؤثر على موارد المياه الجوفية من خلال الضخ وتستهلك المخاطر العكسية على المجتمع من خلال تخزين الوقود، إلخ، فهي تعتبر من التدخلات التي تنتج آثاراً عكسية. ولا تتضمن قائمة استثمارات البرنامج عموماً هذه التدخلات.
✓		٤. آثار غير مسبوقة؟ هي تلك الآثار التي تحدث في المنطقة لأول مرة وقد تنطبق على المشروعات التي تطبق تكنولوجيات لم تختبر من قبل في المنطقة. ولا تتضمن قائمة استثمارات البرنامج عموماً هذه التدخلات.
✓		٥. التأثير على منطقة تتجاوز بكثير بصمة المشروع؟ في كثير من الحالات، تتناسب منطقة التأثير مع نطاق المشروع، باستثناء وجود موقع المشروع في وسط غير مستقر (رياح قوية، تيار مياه متحرك، أو مستنقعات مياه في تربة نفاذة). في المعتاد، يكون لمشروعات الطرق أثر على الضوضاء المحيطة ونوعية الهواء بما يتجاوز بصمة المشروع بحد بسيط وينطبق ذلك أيضاً على محطات معالجة مياه الصرف بسبب آثار الرائحة الكريهة التي تتجاوز حدود المرفق، ولكنها لا تعتبر مساحة تأثير كبيرة ما لم تتجاوز إلى حد بعيد بصمة المشروع.
✓		٦. آثار تراكمية؟ يجب على عملية الفحص أن تأخذ في الاعتبار الآثار التراكمية لبعض التدخلات في نفس المنطقة. مثلاً، في حالة فحص تدخل ما في منطقة متعددة كتدخل غير ذي أثر بيئي واجتماعي ملحوظ، وكان هناك تدخل آخر في نفس المنطقة، فيجب عند فحص الأخير أخذ الأثر التراكمي للتدخلين في الاعتبار وفقاً للمعايير المذكورة.

الإجابة		هل سيؤدي المشروع إلى:
لا	نعم	
	<input checked="" type="checkbox"/>	٧. يتطلب نزوح مادي لملاك الأراضي/حائزيها؟ لا يجب أن يؤدي المشروع إلى أي شكل من أشكال النزوح المادي بغض النظر عن نوع حيازة الأرض.
	<input checked="" type="checkbox"/>	٨. يتطلب استحواد أرض تزيد عن ١٠% من حيازة المالك/الحائزين أو سيؤثر على ١٠% أو أكثر من دخل المتضرر؟ سواء فقط بنزوح اقتصادي بسيط في ظل هذا البرنامج. تعريف هذا هو ١٠% على الأكثر من إجمالي حيازة المالك/الحائزين للأرض، أو التآكل على ١٠% من دخل المتضرر.
	<input checked="" type="checkbox"/>	٩. سيؤدي المشروع إلى إثارة نزاعات اجتماعية حول الأراضي في المستقبل

- إذا كانت الإجابة بنعم على أي سؤال مما سبق، (١ إلى ٨)، يعتبر المشروع ضمن الفئة أ وفقاً لتصنيف البنك الدولي للخطورة الاجتماعية العالية، ويستبعد من تمويل البرنامج.
- إذا كانت الإجابة بلا على جميع ما سبق، يعد المشروع مؤهلاً للحصول على تمويل البرنامج ويمكن بعد ذلك تصنيفه وفق قانون البيئة المصري، انظر الملحق ١٣.٢
- يجب تجميع وتوثيق الأدلة والوثائق التي تدعم الزيارات الميدانية وأنشطة التشاور وجميع الملاحظات الميدانية الخاصة بالأراضي ورفقها بنموذج فحص الأهلية.

#### الخلاصة: المشروع مؤهل ( ) أو غير مؤهل ( )

ملحوظة: في حال تغيير نطاق أو مكونات المشروع سيتم إعادة فحص الأهلية له من جديد

التاريخ:

اسم الأخصائي البيئي في وحدة التنفيذ المحلية وتوقيعه:

اسم إخصائي مشاركة المواطنين وتوقيعه:

اسم أخصائي استحواد الأراضي والتعويضات في وحدة التنفيذ المحلية وتوقيعه:

أفي حالة الإستحواذ على الأراضي (بغض النظر عن مساحة الأرض المستحوذة من ملكية/منفعة المتضرر/المتضررين، يجب إتباع الضوابط وإجراءات التشغيل القياسية المذكورة في ملحق إستملاك الأراض ٤.١، كما يجب توثيق المستندات الدالة على تطبيق تلك الضوابط من قبل وحدات التنفيذ المحلية