

نتائج فحص الأهلية البيئية والاجتماعية للمشروعات
المدرجة في الخطة الاستثمارية (النموذج المحدث)

وصف المشروع

- اسم المشروع: **توسيع البنية التحتية للمياه في منطقة ريفية، الخ.**
- التكلفة التقديرية للمشروع: **٥٠ ألف**
- التاريخ التقديري لبدء إنشاء المشروع: **٢٠١٦**
- عدد المستفيدين (الأسر والسكان): **منطقة ريفية**
- مجال المشروع (مجاورة حضرية، منطقة أعمال، ريفية، الخ): **منطقة ريفية**
- بصمة المشروع بما يشمل منطقة الأعمال:
- معلومات أخرى:

الإجابة		الأسئلة
لا	نعم	هل سيؤدي المشروع إلى:
		١. آثار ملحوظة؟ يتناسب حجم الآثار أو تبعاتها مع مجال المشروع ونوع الآثار وتتضمن أنواع المشروعات التي سيكون لها آثار هامة وخطيرة، طرق ومعدات معالجة مياه الصرف ومعدات الغابات الصلبة ومناولها. والممارسة المعتادة لمجموعة البنك الدولي لتصنيف هذه المشروعات هي تصنيف مشروعات مثل الطرق الجديدة التي تتضمن حقوق طريق للمسافات الطويلة، ومحطات معالجة مياه الصرف (أكبر من ٥٠ ألف م ^٣ /يوم في المعتاد) والمدافن الصحية ضمن تدخلات الفئة أ من ناحية أهمية الآثار.
		٢. آثار حساسة؟ يعتبر الأثر حساساً إذا لم يكن إلغائه ممكناً (مثلاً يؤدي إلى فقدان موئل طبيعي رئيسي) أو يؤثر قضايا تتصل بالموائل الطبيعية أو الموارد الثقافية المادية أو إعادة التوطين غير الطوعي. في منطقة المشروع، تقع التدخلات التي قد تقع تحت تعريف "الحساس" ضمن المشروعات الضخمة المنفذة في جزر النيل (التي تعد مناطق محمية وفقاً للقوانين المصرية) وتشمل على سبيل المثال الجسور وأعمال شبكة الطرق داخل تلك الجزر لأنها قد تؤدي إلى تغييرات لا يمكن إلغاؤها على البنية الطبيعية لهذه الجزر.
		٣. آثار عكسية؟ التدخلات التي تؤدي إلى آثار عكسية هي تلك التي تؤثر على وسائط مختلفة في نفس الوقت، مثل محطات توليد الكهرباء التي تنتج انبعاثات هواء مهمة وتصرف مياه التبريد الساخنة إلى المياه السطحية وتؤثر على موارد المياه الجوفية من خلال الضخ وتستهلك المخاطر العكسية على المجتمع من خلال تخزين الوقود، إلخ، فهي تعتبر من التدخلات التي تنتج آثاراً عكسية. ولا تتضمن قائمة استثمارات البرنامج عموماً هذه التدخلات.
		٤. آثار غير مسبوقه؟ هي تلك الآثار التي تحدث في المنطقة لأول مرة وقد تنطبق على المشروعات التي تطبق تكنولوجيات لم تختبر من قبل في المنطقة. ولا تتضمن قائمة استثمارات البرنامج عموماً هذه التدخلات.
		٥. التأثير على منطقة تتجاوز بكثير بصمة المشروع؟ في كثير من الحالات، تتناسب منطقة التأثير مع نطاق المشروع، باستثناء وجود موقع المشروع في وسط غير مسنن (رياح قوية، تيار مياه متحرك، أو مستنقعات مياه في تربة نفاد). في المعتاد، يكون لمشروعات الطرق أثر على الضوضاء المحيطة ونوعية الهواء بما يتجاوز بصمة المشروع بحد بسيط وينطبق ذلك أيضاً على محطات معالجة مياه الصرف بسبب آثار الرائحة الكريهة التي تتجاوز حدود المرفق، ولكنها لا تعتبر مساحة تأثير كبيرة ما لم تتجاوز إلى حد بعيد بصمة المشروع.
		٦. آثار تراكمية؟ يجب على عملية الفحص أن تأخذ في الاعتبار الآثار التراكمية لبعض تدخلات في نفس المنطقة. مثلاً، في حالة فحص ١٢ خلية، ما في منطقة محددة كتدخل غير ذي أثر بيئي واجتماعي ملحوظ، وكان هناك تدخل آخر في نفس المنطقة، فيجب عند فحص الأخير أخذ الأثر التراكمي للتدخلين في الاعتبار وفقاً للمعايير المذكورة.

الإجابة		السئلة
لا	نعم	هل سيؤدي المشروع إلى:
		٧. يتطلب نزوح مادي لمالك الأراضي/حائزيها؟ لا يجب أن يؤدي المشروع إلى أي شكل من أشكال النزوح المادي بغض النظر عن نوع حيازة الأرض.
		٨. يتطلب إستحواذ أرض تزيد عن ١٠% من حيازة المالك/الحائزين أو سيؤثر على ١٠% أو أكثر من دخل المتضرر؟ مسموح فقط بنزوح اقتصادي بسيط في ظل هذا البرنامج. تعريف هذا هو ١٠% على الأكثر من إجمالي حيازة المالك/الحائزين للأرض أو التأثير على ١٠% من دخل المتضرر.
		٩. سيؤدي المشروع إلى إثارة نزاعات اجتماعية حول الأراضي في المستقبل

- إذا كانت الإجابة بنعم على أي سؤال مما سبق، (١ إلى ٨)، يعتبر المشروع ضمن الفئة أ وفقاً لتصنيف البنك الدولي للخطورة الاجتماعية العالية، ويستبعد من تمويل البرنامج.
- إذا كانت الإجابة بلا على جميع ما سبق، يعد المشروع مؤهلاً للحصول على تمويل البرنامج ويمكن بعد ذلك تصنيفه وفق قانون البيئة المصري، انظر الملحق ١٣.٢
- يجب تجميع وتوثيق الأدلة والوثائق التي تدعم الزيارات الميدانية وأنشطة التشاور وجميع الملاحظات الميدانية الخاصة بالأراضي ورفقها بنموذج فحص الأهلية.

الخلاصة: المشروع مؤهل () أو غير مؤهل ()

ملحوظة: في حال تغيير نطاق أو مكونات المشروع سيتم إعادة فحص الأهلية له من جديد

التاريخ:





اسم الأخصائي البيئي في وحدة التنفيذ المحلية وتوقيعه:



اسم إحصائي مشاركة المواطنين وتوقيعه:



اسم أخصائي إستحواذ الأراضي والتعويضات في وحدة التنفيذ المحلية وتوقيعه:



أفي حالة الإستحواذ على الأراضي (بغض النظر عن مساحة الأرض المستحوذة من ملكية/منفعة المتضرر/المتضررين، يجب إتباع الضوابط وإجراءات التشغيل القياسية المذكورة في ملحق إستملاك الأراض ٤.١، كما يجب توثيق المستندات الدالة على تطبيق تلك الضوابط من قبل وحدات التنفيذ المحلية

نتائج فحص الأهلية البيئية والاجتماعية للمشروعات
المدرجة في الخطة الاستثمارية (النموذج المحدث)

وصف المشروع

- اسم المشروع: **مشروع معالجة مياه الصرف الصحي بقرية**
- التكلفة التقديرية للمشروع: **١٠ مليون**
- التاريخ التقديري لبدء إنشاء المشروع: **٢٠١٥**
- عدد المستفيدين (الأسر والسكان): **١٠٠٠**
- مجال المشروع (مجاورة حضرية، منطقة أعمال، ريفية، إلخ): **ريفية**
- بصمة المشروع بما يشمل منطقة الأعمال: **منطقة ريفية**
- معلومات أخرى:

الاجابة	نعم	لا	الاسئلة
			هل سيؤدي المشروع إلى: ١. آثار ملحوظة؟ يتناسب حجم الآثار أو تبعاتها مع مجال المشروع ونوع الآثار وتتضمن أنواع المشروعات التي سيكون لها آثار آتية وفاة، إضرار بالطرق ومعدات معالجة مياه الصرف ومعدات اللغابيات الصلبة ومناولها. والممارسة المعتادة لمجموعة البنك الدولي لتصنيف هذه المشروعات هي تصنيف مشروعات مثل الطرق الجديدة التي تتضمن حقوق طريق للمسافات الطويلة، ومحطات معالجة مياه الصرف (أكبر من ٥٠ ألف م ^٣ /يوم في المعتاد) والمدافن الصحية ضمن تدخلات الفئة أ من ناحية أهمية الآثار.
			٢. آثار حساسة؟ يعتبر الأثر حساساً إذا لم يكن إلغاؤه ممكناً (مثلاً يؤدي إلى فقدان موئل طبيعي رئيسي) أو يؤثر قضايا تتصل بالموائل الطبيعية أو الموارد الثقافية المادية أو إعادة التوطين غير الطوعي. في منطقة المشروع، تقع التدخلات التي قد تقع تحت تعريف "الحساس" ضمن المشروعات الضخمة المنفذة في جزر النيل (التي تعد مناطق محمية وفقاً للقوانين المصرية) وتشمل على سبيل المثال الجسور وأعمال شبكة الطرق داخل تلك الجزر لأنها قد تؤدي إلى تغييرات لا يمكن إلغاؤها على البنية الطبيعية لهذه الجزر.
			٣. آثار عكسية؟ التدخلات التي تؤدي إلى آثار عكسية هي تلك التي تؤثر على وسائط مختلفة في نفس الوقت، مثل محطات توليد الكهرباء التي تنتج انبعاثات هواء مهمة وتصرف مياه التبريد الساخنة إلى المياه السطحية وتؤثر على موارد المياه الجوفية من خلال الضخ وتستهلك المخاطر العكسية على المجتمع من خلال تخزين الوقود، إلخ، فهي تعتبر من التدخلات التي تنتج آثاراً عكسية. ولا تتضمن قائمة استثمارات البرنامج عموماً هذه التدخلات.
			٤. آثار غير مسبوقة؟ هي تلك الآثار التي تحدث في المنطقة لأول مرة وقد تنطبق على المشروعات التي تطبق تكنولوجيات لم تختبر من قبل في المنطقة. ولا تتضمن قائمة استثمارات البرنامج عموماً هذه التدخلات.
			٥. التأثير على منطقة تتجاوز بكثير بصمة المشروع؟ في كثير من الحالات، تتناسب منطقة التأثير مع نطاق المشروع، باستثناء وجود موقع المشروع في وسط غير مستقر (رياح قوية، تيار مياه متحرك، أو مستنقعات مياه في تربة نقادة). في المعتاد، يكون لمشروعات الطرق أثر على الضوضاء المحيطة ونوعية الهواء بما يتجاوز بصمة المشروع بحد بسيط وينطبق ذلك أيضاً على محطات معالجة مياه الصرف بسبب آثار الرائحة الكريهة التي تتجاوز حدود المرفق، ولكنها لا تعتبر مساحة تأثير كبيرة ما لم تتجاوز إلى حد بعيد بصمة المشروع.
			٦. آثار تراكمية؟ يجب على عملية الفحص أن تأخذ في الاعتبار الآثار التراكمية لبضعة تدخلات في نفس المنطقة. مثلاً، في حالة فحص تدخل ما في منطقة محددة كتدخل غير ذي أثر بيئي واجتماعي ملحوظ، وكان هناك تدخل آخر في نفس المنطقة، فيجب عند فحص الأخير أخذ الآثار التراكمية للتدخلين في الاعتبار وفقاً للمعايير المذكورة.

الإجابة		هل سيؤدي المشروع إلى:
لا	نعم	
✓		٧. يتطلب نزوح مادي لملاك الأراضي/حائزيها؟ لا يجب أن يؤدي المشروع إلى أي شكل من أشكال النزوح المادي بغض النظر عن نوع حيازة الأرض.
✓		٨. يتطلب إستحواذ أرض تزيد عن ١٠% من حيازة المالك/الحائزين أو سيؤثر على ١٠% أو أكثر من دخل المتضرر؟ مسموح فقط بنزوح اقتصادي بسيط في ظل هذا البرنامج. تعريف هذا هو ١٠% على الأكثر من إجمالي حيازة المالك/الحائزين للأرض أو التأثير على ١٠% من دخل المنضرر.
✓		٩. سيؤدي المشروع إلى إثارة نزاعات اجتماعية حول الأراضي في المستقبل

- إذا كانت الإجابة بنعم على أي سؤال مما سبق، (١ إلى ٨)، يعتبر المشروع ضمن الفئة أ وفقاً لتصنيف البنك الدولي للخطورة الاجتماعية العالية، ويستبعد من تمويل البرنامج.
- إذا كانت الإجابة بلا على جميع ما سبق، يعد المشروع مؤهلاً للحصول على تمويل البرنامج ويمكن بعد ذلك تصنيفه وفق قانون البيئة المصري، انظر الملحق ١٣.٢
- يجب تجميع وتوثيق الأدلة والوثائق التي تدعم الزيارات الميدانية وأنشطة التشاور وجميع الملاحظات الميدانية الخاصة بالأراضي ورفقها بنموذج فحص الأهلية.


الخلاصة: المشروع مؤهل (✓) أو غير مؤهل ()

ملحوظة: في حال تغيير نطاق أو مكونات المشروع سيتم إعادة فحص الأهلية له من جديد

التاريخ:



اسم الأخصائي البيئي في وحدة التنفيذ المحلية وتوقيعه:



اسم إحصائي مشاركة المواطنين وتوقيعه:



اسم أخصائي إستحواذ الأراضي والتعويضات في وحدة التنفيذ المحلية وتوقيعه:

١ في حالة الإستحواذ على الأراضي (بغض النظر عن مساحة الأرض المستحوذ من ملكية/منفعة المتضرر/المتضررين، يجب إتباع الضوابط وإجراءات التشغيل القياسية المذكورة في ملحق إستملاك الأراضي ٤،١، كما يجب توثيق المستندات الدالة على تطبيق تلك الضوابط من قبل وحدات التنفيذ المحلية

نتائج فحص الأهلية البيئية والاجتماعية للمشروعات
المدرجة في الخطة الاستثمارية (النموذج المحدث)

وصف المشروع

- اسم المشروع: استكمال وتطوير محطة معالجة مياه الصرف الصحي في مدينة أسيوط
- التكلفة التقديرية للمشروع: ٨٨ مليون جنيه
- التاريخ التقديري لبدء إنشاء المشروع: ٢٠١٥
- عدد المستفيدين (الأسر والسكان): ١٠٠ ألف نسمة
- مجال المشروع (مجاورة حضرية، منطقة أعمال، ريفية، إلخ): ريفية
- بصمة المشروع بما يشمل منطقة الأعمال: منطقة ريفية
- معلومات أخرى:

الاجابة		الاسئلة
لا	نعم	هل سيؤدي المشروع إلى:
	✓	١. آثار ملحوظة؟ بتناسب حجم الآثار أو تبعاتها مع مجال المشروع ونوع الآثار وتضمن أنواع المشروعات التي سيكون لها آثار هامة وبنية تحتية للطرق ومعدات معالجة مياه الصرف ومعدات اللقايات الصلبة ومناولها. والممارسة المعتادة لمجموعة البنك الدولي لتصنيف هذه المشروعات هي تصنيف مشروعات مثل الطرق الجديدة التي تتضمن حقوق طريق للمسافات الطويلة، ومحطات معالجة مياه الصرف (أكبر من ٥٠ ألف م ^٣ /يوم في المعتاد) والمدافن الصحية ضمن تدخلات الفئة أ من ناحية أهمية الآثار.
	✓	٢. آثار حساسة؟ يعتبر الأثر حساساً إذا لم يكن إلغاه ممكناً (مثلاً يؤدي إلى فقدان موئل طبيعي رئيسي) أو يثير قضايا تتعلق بالموائل الطبيعية أو الموارد الثقافية المادية أو إعادة التوطين غير الطوعي. في منطقة المشروع، تقع التدخلات التي قد تقع تحت تعريف "الحساس" ضمن المشروعات الضخمة المنفذة في جزر النيل (التي تعد مناطق محمية وفقاً للقوانين المصرية) وتشمل على سبيل المثال الجسور وأعمال شبكة الطرق داخل تلك الجزر لأنها قد تؤدي إلى تغييرات لا يمكن إلغاؤها على البنية الطبيعية لهذه الجزر.
	✓	٣. آثار عكسية؟ التدخلات التي تؤدي إلى آثار عكسية هي تلك التي تؤثر على وسائط مختلفة في نفس الوقت، مثل محطات توليد الكهرباء التي تنتج انبعاثات هواء مهمة وتصرف مياه التبريد الساخنة إلى المياه السطحية وتؤثر على موارد المياه الجوفية من خلال الضخ وتستهلك المخاطر العكسية على المجتمع من خلال تخزين الوقود، إلخ، فهي تعتبر من التدخلات التي تنتج آثاراً عكسية. ولا تتضمن قائمة استثمارات البرنامج عموماً هذه التدخلات.
	✓	٤. آثار غير مسبوقه؟ هي تلك الآثار التي تحدث في المنطقة لأول مرة وقد تنطبق على المشروعات التي تطبق تكنولوجيات لم تختبر من قبل في المنطقة. ولا تتضمن قائمة استثمارات البرنامج عموماً هذه التدخلات.
	✓	٥. التأثير على منطقة تتجاوز بكثير بصمة المشروع؟ في كثير من الحالات، تتناسب منطقة التأثير مع نطاق المشروع، باستثناء وجود موقع المشروع في وسط غير مستقر (رياح قوية، تيار مياه متحرك، أو مستنقعات مياه في تربة نقادة). في المعتاد، يكون لمشروعات الطرق أثر على الضوضاء المحيطة ولوعية الهواء بما يتجاوز بصمة المشروع بحد بسيط وينطبق ذلك أيضاً على محطات معالجة مياه الصرف بسبب آثار الرائحة الكريهة التي تتجاوز حدود المرفق، ولكنها لا تعتبر مساحة تأثير كبيرة ما لم تتجاوز إلى حد بعيد بصمة المشروع.
	✓	٦. آثار تراكمية؟ يجب على عملية الفحص أن تأخذ في الاعتبار الآثار التراكمية لبضعة تدخلات في نفس المنطقة. مثلاً، في حالة فحص تدخل ما في منطقة محددة كتدخل غير ذي أثر بيئي واجتماعي ملحوظ، وكان هناك تدخل آخر في نفس المنطقة، فيجب عند فحص الأخير أخذ الأثر التراكمي للتدخلين في الاعتبار وفقاً للمعايير المذكورة.

الإجابة		السئلة
لا	نعم	هل سيؤدي المشروع إلى:
✓		٧. يتطلب نزوح مادي لمالك الأراضي/حائزيها؟ لا يجب أن يؤدي المشروع إلى أي شكل من أشكال النزوح المادي بغض النظر عن نوع حيازة الأرض.
✓		٨. يتطلب إستحواذ أرض تزيد عن ١٠% من حيازة المالك/الحائزين أو سيؤثر على ١٠% أو أكثر من دخل المتضرر؟ مسموح فقط بنزوح اقتصادي بسيط في ظل هذا البرنامج. تعريف هذا هو ١٠% على الأكثر من إجمالي حيازة المالك/الحائزين للأرض أو التأثير على ١٠% من دخل المتضرر.
✓		٩. سيؤدي المشروع إلى إثارة نزاعات اجتماعية حول الأراضي في المستقبل

- إذا كانت الإجابة بنعم علي أي سؤال مما سبق، (١ إلى ٨)، يعتبر المشروع ضمن الفئة أ وفقاً لتصنيف البنك الدولي للخطورة الاجتماعية العالية، ويستبعد من تمويل البرنامج.
- إذا كانت الإجابة بلا على جميع ما سبق، يعد المشروع مؤهلاً للحصول على تمويل البرنامج ويمكن بعد ذلك تصنيفه وفق قانون البيئة المصري، انظر الملحق ١٣.٢
- يجب تجميع وتوثيق الأدلة والوثائق التي تدعم الزيارات الميدانية وأنشطة التشاور وجميع الملاحظات الميدانية الخاصة بالأراضي ورفقها بنموذج فحص الأهلية.

الخلاصة: المشروع مؤهل (ع) أو غير مؤهل ()

ملحوظة: في حال تغيير نطاق أو مكونات المشروع سيتم إعادة فحص الأهلية له من جديد

التاريخ:

اسم الأخصائي البيئي في وحدة التنفيذ المحلية وتوقيعه:

اسم إخصائي مشاركة المواطنين وتوقيعه:

اسم أخصائي إستحواذ الأراضي والتعويضات في وحدة التنفيذ المحلية وتوقيعه:

٤.١ في حالة الإستحواذ على الأراضي (بغض النظر عن مساحة الارض المستحوذة من ملكية/منفعة المتضرر/المتضررين، يجب إتباع الضوابط وإجراءات التشغيل القياسية المذكورة في ملحق إستملاك الأراضي، كما يجب توثيق المستندات الدالة على تطبيق تلك الضوابط من قبل وحدات التنفيذ المحلية

نتائج فحص الأهلية البيئية والاجتماعية للمشروعات
المدرجة في الخطة الاستثمارية (النموذج المحدث)

وصف المشروع

- اسم المشروع: **استثمار في تطوير شارع في المنطقة الصناعية**
- التكلفة التقديرية للمشروع: **٦ مليون**
- التاريخ التقديري لبدء إنشاء المشروع:
- عدد المستفيدين (الأسر والسكان): **٣٠٠٠**
- مجال المشروع (مجاورة حضرية، منطقة أعمال، ريفية، إلخ): **منطقة ريفية**
- بصمة المشروع بما يشمل منطقة الأعمال:
- معلومات أخرى:

الإجابة		الأسئلة
لا	نعم	هل سيؤدي المشروع إلى:
	✓	١. آثار ملحوظة؟ يتناسب حجم الآثار أو تبعاتها مع مجال المشروع ونوع الآثار وتتضمن أنواع المشروعات التي سيكون لها آثارها مؤقتة، مروراً بالطرق ومحطات معالجة مياه الصرف ومحطات الضخ والصرف ومحاولةها والممارسة المعتادة لمجموعة البنك الدولي لتصنيف هذه المشروعات هي تصنيف مشروعات مثل الطرق الجديدة التي تتضمن حقوق طريق للمسافات الطويلة، ومحطات معالجة مياه الصرف (أكبر من ٥٠ ألف م ^٣ يوم في المعتاد) والمدافن الصحية ضمن تدخلات الفئة أ من ناحية أهمية الآثار.
	✓	٢. آثار حساسة؟ يعتبر الأثر حساساً إذا لم يكن إلغائه ممكناً (مثلاً يؤدي إلى فقدان موئل طبيعي رئيسي) أو يؤثر قضايا تتصل بالموائل الطبيعية أو الموارد الثقافية المادية أو إعادة التوطين غير الطوعي. في منطقة المشروع، تقع التدخلات التي قد تقع تحت تعريف "الحساس" ضمن المشروعات الضخمة المنفذة في جزر النيل (التي تعد مناطق محمية وفقاً للقوانين المصرية) وتشمل على سبيل المثال الجسور وأعمال شبكة الطرق داخل تلك الجزر لأنها قد تؤدي إلى تغييرات لا يمكن إلغاؤها على البنية الطبيعية لهذه الجزر.
	✓	٣. آثار عكسية؟ التدخلات التي تؤدي إلى آثار عكسية هي تلك التي تؤثر على وسائط مختلفة في نفس الوقت، مثل محطات توليد الكهرباء التي تنتج انبعاثات هواء مهمة وتصرف مياه التبريد الساخنة إلى المياه السطحية وتؤثر على موارد المياه الجوفية من خلال الضخ وتستهلك المخاطر العكسية على المجتمع من خلال تخزين الوقود، إلخ، فهي تعتبر من التدخلات التي تنتج آثاراً عكسية. ولا تتضمن قائمة استثمارات البرنامج عموماً هذه التدخلات.
	✓	٤. آثار غير مسبوقه؟ هي تلك الآثار التي تحدث في المنطقة لأول مرة وقد تنطبق على المشروعات التي تطبق تكنولوجيات لم تخبر من قبل في المنطقة. ولا تتضمن قائمة استثمارات البرنامج عموماً هذه التدخلات.
	✓	٥. التأثير على منطقة تتجاوز بكثير بصمة المشروع؟ في كثير من الحالات، تتناسب منطقة التأثير مع نطاق المشروع، باستثناء وجود موقع المشروع في وسط غير مستقر (رياح فوية، تيار مياه متحرك، أو مستنقعات مياه في تربة نفاذة). في المعتاد، يكون لمشروعات الطرق أثر على الضوضاء المحيطة ولو عية الهواء بما يتجاوز بصمة المشروع بحد بسيط وينطبق ذلك أيضاً على محطات معالجة مياه الصرف بسبب آثار الرائحة الكريهة التي تتجاوز حدود المرفق، ولكنها لا تعتبر مساحة تأثير كبيرة ما لم تتجاوز إلى حد بعيد بصمة المشروع.
	✓	٦. آثار تراكمية؟ يجب على عملية الفحص أن تأخذ في الاعتبار الآثار التراكمية لبضعة تدخلات في نفس المنطقة. مثلاً، في حالة فحص ٢٠، ما في منطقة محددة كتدخل غير ذي أثر بيئي واجتماعي ملحوظ، وكان هناك تدخل آخر في نفس المنطقة، فيجب عند فحص الأخير أخذ الأثر التراكمي للتدخلين في الاعتبار وفقاً للمعايير المذكورة.

الإجابة		السئلة
لا	نعم	هل سيؤدي المشروع إلى:
	✓	٧. يتطلب نزوح مادي لمالك الأراضي/حائزيها؟ لا يجب أن يؤدي المشروع إلى أي شكل من أشكال النزوح المادي بغض النظر عن نوع حيازة الأرض.
	✓	٨. يتطلب إستحواذ أرض تزيد عن ١٠% من حيازة المالك/الحائزين أو سيؤثر على ١٠% أو أكثر من دخل المتضرر؟ مسموح فقط بنزوح اقتصادي بسيط في ظل هذا البرنامج. تعريف هذا هو ١٠% على الأكثر من إجمالي حيازة المالك/الحائزين للأرض أو الناثير على ١٠% من دخل المتضرر.
	✓	٩. سيؤدي المشروع إلى إثارة نزاعات اجتماعية حول الأراضي في المستقبل

- إذا كانت الإجابة بنعم على أي سؤال مما سبق، (١ إلى ٨)، يعتبر المشروع ضمن الفئة أ وفقاً لتصنيف البنك الدولي للخطورة الاجتماعية العالية، ويستبعد من تمويل البرنامج.
- إذا كانت الإجابة بلا على جميع ما سبق، يعد المشروع مؤهلاً للحصول على تمويل البرنامج ويمكن بعد ذلك تصنيفه وفق قانون البيئة المصري، انظر الملحق ١٣.٢
- يجب تجميع وتوثيق الأدلة والوثائق التي تدعم الزيارات الميدانية وأنشطة التشاور وجميع الملاحظات الميدانية الخاصة بالأراضي ورفقها بنموذج فحص الأهلية.


الخلاصة: المشروع مؤهل (✓) أو غير مؤهل ()

ملحوظة: في حال تغيير نطاق أو مكونات المشروع سيتم إعادة فحص الأهلية له من جديد


التاريخ:



اسم الأخصائي البيئي في وحدة التنفيذ المحلية وتوقيعه:



اسم إحصائي مشاركة المواطنين وتوقيعه:



اسم أخصائي إستحواذ الأراضي والتعويضات في وحدة التنفيذ المحلية وتوقيعه:

٤.١، كما يجب توثيق المستندات الدالة على تطبيق تلك الضوابط من قبل وحدات التنفيذ المحلية في حالة الإستحواذ على الأراضي (بغض النظر عن مساحة الأرض المستحوذة من ملكية/منفعة المتضرر/المتضررين، يجب إتباع الضوابط وإجراءات التشغيل القياسية المذكورة في ملحق إستملاك الأراض

نتائج فحص الأهلية البيئية والاجتماعية للمشروعات
المدرجة في الخطة الاستثمارية (النموذج المحدث)

وصف المشروع

- اسم المشروع: **مصب حطاي ما لا يتناول منقحة مياه - حطاي**
- التكلفة التقديرية للمشروع: **١,١٦ مليون**
- التاريخ التقديري لبدء إنشاء المشروع: **٥٠ ألف مس**
- عدد المستفيدين (الأسر والسكان): **منقحة مياه**
- مجال المشروع (مجاورة حضرية، منطقة أعمال، ريفية، إلخ): **منقحة مياه**
- بصمة المشروع بما يشمل منطقة الأعمال:
- معلومات أخرى:

الإجابة		الأسئلة
لا	نعم	هل سيؤدي المشروع إلى:
		١. آثار ملحوظة؟ يتناسب حجم الآثار أو تبعاتها مع مجال، المشروع ونوع الآثار. وتتضمن أنواع المشروعات التي سيكون لها آثار داء وفاة، أمراض، الطرل ومعدات معالجة مياه الصرف ومعدات الفايات الصلبة ومماولها. والممارسة المعتادة لمجموعة البنك الدولي لتصنيف هذه المشروعات هي تصنيف مشروعات مثل الطرق الجديدة التي تتضمن حقوق طريق للمسافات الطويلة، ومحطات معالجة مياه الصرف (أكبر من ٥٠ ألف م ^٣ /يوم في المعتاد) والمدافن الصحية ضمن تدخلات الفئة أ من ناحية أهمية الآثار.
		٢. آثار حساسة؟ يعتبر الأثر حساساً إذا لم يكن إلغاؤه ممكناً (مثلاً يؤدي إلى فقدان موئل طبيعي رئيسي) أو يؤثر قضايا تتصل بالموائل الطبيعية أو الموارد الثقافية المادية أو إعادة التوطين غير الطوعي. في منطقة المشروع، تقع التدخلات التي قد تقع تحت تعريف "الحساس" ضمن المشروعات الضخمة المنفذة في جزر النيل (التي تعد مناطق محمية وفقاً للقوانين المصرية) وتشمل على سبيل المثال الجسور وأعمال شبكة الطرق داخل تلك الجزر لأنها قد تؤدي إلى تغييرات لا يمكن إلغاؤها على البنية الطبيعية لهذه الجزر.
		٣. آثار عكسية؟ التدخلات التي تؤدي إلى آثار عكسية هي تلك التي تؤثر على وسائط مختلفة في نفس الوقت، مثل محطات توليد الكهرباء التي تنتج انبعاثات هواء مهمة وتصرف مياه التبريد الساخنة إلى المياه السطحية وتؤثر على موارد المياه الجوفية من خلال الضخ وتستهلك المخاطر العكسية على المجتمع من خلال تخزين الوقود، إلخ، فهي تعتبر من التدخلات التي تنتج آثاراً عكسية. ولا تتضمن قائمة استثمارات البرنامج عموماً هذه التدخلات.
		٤. آثار غير مسبوقه؟ هي تلك الآثار التي تحدث في المنطقة لأول مرة وقد تنطبق على المشروعات التي تطبق تكنولوجيات لم تختبر من قبل في المنطقة. ولا تتضمن قائمة استثمارات البرنامج عموماً هذه التدخلات.
		٥. التأثير على منطقة تتجاوز بكثير بصمة المشروع؟ في كثير من الحالات، تتناسب منطقة التأثير مع نطاق المشروع، باستثناء وجود موقع المشروع في وسط غير مستقر (رياح فوية، تيار مياه متحرك، أو مستنقعات مياه في تربة نقادة). في المعتاد، يكون لمشروعات الطرق أثر على الضوضاء المحيطة ونوعية الهواء بما يتجاوز بصمة المشروع بحد بسيط وينطبق ذلك أيضاً على محطات معالجة مياه الصرف بسبب آثار الرائحة الكريهة التي تتجاوز حدود المرفق، ولكنها لا تعتبر مساحة تأثير كبيرة ما لم تتجاوز إلى حد بعيد بصمة المشروع.
		٦. آثار تراكمية؟ يجب على عملية الفحص أن تأخذ في الاعتبار الآثار التراكمية لبضعة تدخلات في نفس المنطقة. مثلاً، في حالة فحص تدخل ما في منطقة محددة كتدخل غير ذي أثر بيئي واجتماعي ملحوظ، وكان هناك تدخل آخر في نفس المنطقة، فيجب عند فحص الأخير أخذ الأثر التراكمي للتدخلين في الاعتبار وفقاً للمعايير المذكورة.

الإجابة		هل سيؤدي المشروع إلى:
لا	نعم	
✓		٧. يتطلب نزوح مادي لملك الأراضي/حائزيها؟ لا يجب أن يؤدي المشروع إلى أي شكل من أشكال النزوح المادي بغض النظر عن نوع حيازة الأرض.
✓		٨. يتطلب إستحواذ أرض تزيد عن ١٠% من حيازة المالك/الحائزين أو سيؤثر على ١٠% أو أكثر من دخل المتضرر؟ مسموح فقط بنزوح اقتصادي بسيط في ظل هذا البرنامج. تعريف هذا هو ١٠% على الأكثر من إجمالي حيازة المالك/الحائزين للأرض أو التأثير على ١٠% من دخل المتضرر.
✓		٩. سيؤدي المشروع إلى إثارة نزاعات اجتماعية حول الأراضي في المستقبل

- إذا كانت الإجابة بنعم على أي سؤال مما سبق (١ إلى ٨)، يعتبر المشروع ضمن الفئة أ وفقاً لتصنيف البنك الدولي للخطورة الاجتماعية العالية، ويستبعد من تمويل البرنامج.
- إذا كانت الإجابة بلا على جميع ما سبق، يعد المشروع مؤهلاً للحصول على تمويل البرنامج ويمكن بعد ذلك تصنيفه وفق قانون البيئة المصري، انظر الملحق ١٣.٢
- يجب تجميع وتوثيق الأدلة والوثائق التي تدعم الزيارات الميدانية وأنشطة التشاور وجميع الملاحظات الميدانية الخاصة بالأراضي ورفقها بنموذج فحص الأهلية.


الخلاصة: المشروع مؤهل (✓) أو غير مؤهل ()

ملحوظة: في حال تغيير نطاق أو مكونات المشروع، سيتم إعادة فحص الأهلية له من جديد

التاريخ:



اسم الأخصائي البيئي في وحدة التنفيذ المحلية وتوقيعه:



اسم إخصائي مشاركة المواطنين وتوقيعه:



اسم أخصائي إستحواذ الأراضي والتعويضات في وحدة التنفيذ المحلية وتوقيعه:

٤.١، كما يجب توثيق المستندات الدالة على تطبيق تلك الضوابط من قبل وحدات التنفيذ المحلية في حالة الإستحواذ على الأراضي (بغض النظر عن مساحة الأرض المستحوذة من ملكية/منفعة المتضرر/المتضررين، يجب إتباع الضوابط وإجراءات التشغيل القياسية المذكورة في ملحق إستملاك الأراض

الإجابة		السئلة
لا	نعم	هل سيؤدي المشروع إلى:
✓		٧. يتطلب نزوح مادي لملاك الأراضي/حائزيها؟ لا يجب أن يؤدي المشروع إلى أي شكل من أشكال النزوح المادي بغض النظر عن نوع حيازة الأرض.
✓		٨. يتطلب إستحواذ أرض تزيد عن ١٠% من حيازة المالك/الحائزين أو سيؤثر على ١٠% أو أكثر من دخل المتضرر؟ مسموح فقط بنزوح اقتصادي بسيط في ظل هذا البرنامج. تعريف هذا هو ١٠% على الأكثر من إجمالي حيازة المالك/الحائزين للأرض أو التأثير على ١٠% من دخل المنضر.
✓		٩. سيؤدي المشروع إلى إثارة نزاعات اجتماعية حول الأراضي في المستقبل


- إذا كانت الإجابة بنعم على أي سؤال مما سبق (١ إلى ٨)، يعتبر المشروع ضمن الفئة أ وفقاً لتصنيف البنك الدولي للخطورة الاجتماعية العالية، ويستبعد من تمويل البرنامج.
- إذا كانت الإجابة بلا على جميع ما سبق، يعد المشروع مؤهلاً للحصول على تمويل البرنامج ويمكن بعد ذلك تصنيفه وفق قانون البيئة المصري، انظر الملحق ١٣.٢
- يجب تجميع وتوثيق الأدلة والوثائق التي تدعم الزيارات الميدانية وأنشطة التشاور وجميع الملاحظات الميدانية الخاصة بالأراضي ورفقها بنموذج فحص الأهلية.


الخلاصة: المشروع مؤهل () أو غير مؤهل ()

ملحوظة: في حال تغيير نطاق أو مكونات المشروع سيتم إعادة فحص الأهلية له من جديد

التاريخ:

اسم الأخصائي البيئي في وحدة التنفيذ المحلية وتوقيعه: 

اسم إخصائي مشاركة المواطنين وتوقيعه: 

اسم أخصائي إستحواذ الأراضي والتعويضات في وحدة التنفيذ المحلية وتوقيعه: 

^١ في حالة الإستحواذ على الأراضي (بغض النظر عن مساحة الارض المستحوذة من ملكية/منفعة المتضرر/المتضررين، يجب إتباع الضوابط وإجراءات التشغيل القياسية المذكورة في ملحق إستملاك الأراضي ٤.١، كما يجب توثيق المستندات الدالة على تطبيق تلك الضوابط من قبل وحدات التنفيذ المحلية

نتائج فحص الأهلية البيئية والاجتماعية للمشروعات
المدرجة في الخطة الاستثمارية (النموذج المحدث)

وصف المشروع

- اسم المشروع: **إصلاح وصيانة مياه الشرب**
- التكلفة التقديرية للمشروع: **١,٢ مليون**
- التاريخ التقديري لبدء إنشاء المشروع:
- عدد المستفيدين (الأسر والسكان):
- مجال المشروع (مجاورة حضرية، منطقة أعمال، ريفية، إلخ): **ريفية**
- بصمة المشروع بما يشمل منطقة الأعمال:
- معلومات أخرى:

منطقة ريفية

الإجابة		الأسئلة
لا	نعم	هل سيؤدي المشروع إلى:
	✓	١. آثار ملحوظة؟ يتناسب حجم الآثار أو تبعاتها مع مجال المشروع ونوع الآثار وتتضمن أنواع المشروع عات التي سيكون لها آثار داء وفاة، أمراض الطرق ومخاطر معالجة مياه الصرف ومخاطر الفايات الصلبة ومناولها. والممارسة المعتادة لمجموعة البنك الدولي لتصنيف هذه المشروعات هي تصنيف مشروعات مثل الطرق الجديدة التي تتضمن حقوق طريق للمسافات الطويلة، ومحطات معالجة مياه الصرف (أكبر من ٥٠ ألف م ^٣ /يوم في المعتاد) والمدافن الصحية ضمن تدخلات الفئة أ من ناحية أهمية الآثار.
	✓	٢. آثار حساسة؟ يعتبر الأثر حساساً إذا لم يكن إلغائه ممكناً (مثلاً يؤدي إلى فقدان موئل طبيعي رئيسي) أو يثير قضايا تتعلق بالموائل الطبيعية أو الموارد الثقافية المادية أو إعادة التوطين غير الطوعي. في منطقة المشروع، تقع التدخلات التي قد تقع تحت تعريف "الحساس" ضمن المشروعات الضخمة المنفذة في جزر النيل (التي تعد مناطق محمية وفقاً للقوانين المصرية) وتشمل على سبيل المثال الجسور وأعمال شبكة الطرق داخل تلك الجزر لأنها قد تؤدي إلى تغييرات لا يمكن إلغاؤها على البنية الطبيعية لهذه الجزر.
	✓	٣. آثار عكسية؟ التدخلات التي تؤدي إلى آثار عكسية هي تلك التي تؤثر على وسائط مختلفة في نفس الوقت، مثل محطات توليد الكهرباء التي تنتج انبعاثات هواء مهمة وتصرف مياه التبريد الساخنة إلى المياه السطحية وتؤثر على موارد المياه الجوفية من خلال الضخ وتستحث المخاطر العكسية على المجتمع من خلال تخزين الوقود، إلخ؛ فهي تعتبر من التدخلات التي تنتج آثاراً عكسية. ولا تتضمن قائمة استثمارات البرنامج عموماً هذه التدخلات.
	✓	٤. آثار غير مسبوقة؟ هي تلك الآثار التي تحدث في المنطقة لأول مرة وقد تنطبق على المشروعات التي تطبيق تكنولوجيات لم تختبر من قبل في المنطقة. ولا تتضمن قائمة استثمارات البرنامج عموماً هذه التدخلات.
	✓	٥. التأثير على منطقة تتجاوز بكثير بصمة المشروع؟ في كثير من الحالات، تتناسب منطقة التأثير مع نطاق المشروع، باستثناء وجود موقع المشروع في وسط غير مستقر (رياح قوية، تيار مياه متحرك، أو مستنقعات مياه في تربة نفاذة). في المعتاد، يكون لمشروعات الطرق أثر على الضوضاء المحيطة ونوعية الهواء بما يتجاوز بصمة المشروع بحد بسيط وينطبق ذلك أيضاً على محطات معالجة مياه الصرف بسبب آثار الراحة الكريهة التي تتجاوز حدود المرفق، ولكنها لا تعتبر مساحة تأثير كبيرة ما لم تتجاوز إلى حد بعيد بصمة المشروع.
	✓	٦. آثار تراكمية؟ يجب على عملية الفحص أن تأخذ في الاعتبار الآثار التراكمية لبطعة تدخلات في نفس المنطقة. مثلاً، في حالة فحص تدخل ما في منطقة محددة كتدخل غير ذي أثر بيئي واجتماعي ملحوظ، وكان هناك تدخل آخر في نفس المنطقة، فيجب عند فحص الأخير أخذ الأثر التراكمي للتدخلين في الاعتبار وفقاً للمعايير المذكورة.

الإجابة		الأسئلة
لا	نعم	هل سيؤدي المشروع إلى:
✓		٧. يتطلب نزوح مادي لملاك الأراضي/حائزيها؟ لا يجب أن يؤدي المشروع إلى أي شكل من أشكال النزوح المادي بغض النظر عن نوع حيازة الأرض.
✓		٨. يتطلب إستحواذ أرض تزيد عن ١٠% من حيازة المالك/الحائزين أو سيؤثر على ١٠% أو أكثر من دخل المتضرر؟ مسموح فقط بنزوح اقتصادي بسيط في ظل هذا البرنامج. تعريف هذا هو ١٠% على الأكثر من إجمالي حيازة المالك/الحائزين للأرض أو التأثير على ١٠% من دخل المتضرر.
✓		٩. سيؤدي المشروع إلى إثارة نزاعات اجتماعية حول الأراضي في المستقبل

- إذا كانت الإجابة بنعم على أي سؤال مما سبق (١ إلى ٨)، يعتبر المشروع ضمن الفئة أ وفقاً لتصنيف البنك الدولي للخطورة الاجتماعية العالية، ويستبعد من تمويل البرنامج.
- إذا كانت الإجابة بلا على جميع ما سبق، يعد المشروع مؤهلاً للحصول على تمويل البرنامج ويمكن بعد ذلك تصنيفه وفق قانون البيئة المصري، انظر الملحق ١٣.٢
- يجب تجميع وتوثيق الأدلة والوثائق التي تدعم الزيارات الميدانية وأنشطة التشاور وجميع الملاحظات الميدانية الخاصة بالأراضي ورفقها بنموذج فحص الأهلية.

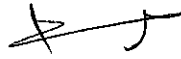
الخلاصة: المشروع مؤهل () أو غير مؤهل ()

ملحوظة: في حال تغيير نطاق أو مكونات المشروع سيتم إعادة فحص الأهلية له من جديد

التاريخ:



اسم الأخصائي البيئي في وحدة التنفيذ المحلية وتوقيعه:



اسم إخصائي مشاركة المواطنين وتوقيعه:



اسم أخصائي إستحواذ الأراضي والتعويضات في وحدة التنفيذ المحلية وتوقيعه:

١ في حالة الإستحواذ على الأراضي (بغض النظر عن مساحة الارض المستحوذة من ملكية/منفعة المتضرر/المتضررين، يجب إتباع الضوابط وإجراءات التشغيل القياسية المذكورة في ملحق إستملاك الأراض ٤.١، كما يجب توثيق المستندات الدالة على تطبيق تلك الضوابط من قبل وحدات التنفيذ المحلية

نتائج فحص الأهلية البيئية والاجتماعية للمشروعات
المدرجة في الخطة الاستثمارية (النموذج المحدث)

وصف المشروع

- اسم المشروع: **مشروع كورنيش النيل بالمرحلة الأولى**
- التكلفة التقديرية للمشروع: **١,٩٠٠ مليون**
- التاريخ التقديري لبداية إنشاء المشروع: **٥٠ ألف نسمة**
- عدد المستفيدين (الأسر والسكان): **٥٠ ألف نسمة**
- مجال المشروع (مجاورة حضرية، منطقة أعمال، ريفية، إلخ): **منطقة الأعمال**
- بصمة المشروع بما يشمل منطقة الأعمال:
- معلومات أخرى:

الإجابة		الأسئلة
لا	نعم	هل سيؤدي المشروع إلى:
✓		١. آثار ملحوظة؟ يتناسب حجم الآثار أو تبعاتها مع مجال المشروع ونوع الآثار وتتضمن أنواع المشروعات التي سيكون لها آثار مياه وغازة وهارونك الطرق ومحطات معالجة مياه الصرف ومحطات الضخبات الصلبة ومناولها. والممارسة المعتادة لمجموعة البنك الدولي لتصنيف هذه المشروعات هي تصنيف مشروعات مثل الطرق الجديدة التي تتضمن حقوق طريق للمسافات الطويلة، ومحطات معالجة مياه الصرف (أكبر من ٥٠ ألف م ^٣ /يوم في المعتاد) والمدافن الصحية ضمن تدخلات الفئة أ من ناحية أهمية الآثار.
✓		٢. آثار حساسة؟ يعتبر الأثر حساساً إذا لم يكن إلغاه ممكناً (مثلاً يؤدي إلى فقدان موئل طبيعي رئيسي) أو يؤثر قضاياً تتصل بالموائل الطبيعية أو الموارد الثقافية المادية أو إعادة التوطين غير الطوعي. في منطقة المشروع، تقع التدخلات التي قد تقع تحت تعريف "الحساس" ضمن المشروعات الضخمة المنفذة في جزر النيل (التي تعد مناطق محمية وفقاً للقوانين المصرية) وتشمل على سبيل المثال الجسور وأعمال شبكة الطرق داخل تلك الجزر لأنها قد تؤدي إلى تغييرات لا يمكن إلغاؤها على البنية الطبيعية لهذه الجزر.
✓		٣. آثار عكسية؟ التدخلات التي تؤدي إلى آثار عكسية هي تلك التي تؤثر على وسائط مختلفة في نفس الوقت، مثل محطات توليد الكهرباء التي تنتج انبعاثات هواء مهمة وتصرف مياه التبريد الساخنة إلى المياه السطحية وتؤثر على موارد المياه الجوفية من خلال الضخ وتستحث المخاطر العكسية على المجتمع من خلال تخزين الوقود، إلخ، فهي تعتبر من التدخلات التي تنتج آثاراً عكسية. ولا تتضمن قائمة استثمارات البرنامج عموماً هذه التدخلات.
✓		٤. آثار غير مسبوقة؟ هي تلك الآثار التي تحدث في المنطقة لأول مرة وقد تنطبق على المشروعات التي تطبق تكنولوجيات لم تختبر من قبل في المنطقة. ولا تتضمن قائمة استثمارات البرنامج عموماً هذه التدخلات.
✓		٥. التأثير على منطقة تتجاوز بكثير بصمة المشروع؟ في كثير من الحالات، تتناسب منطقة التأثير مع نطاق المشروع، باستثناء وجود موقع المشروع في وسط غير مستقر (رياح فوية، تيار مياه متحرك، أو مستنقذ مياه في تربة نفاذة). في المعتاد، يكون لمشروعات الطرق أثر على الضوضاء المحيطة ولوعية الهواء بما يتجاوز بصمة المشروع بحد بسيط وينطبق ذلك أيضاً على محطات معالجة مياه الصرف بسبب آثار الرائحة الكريهة التي تتجاوز حدود المرفق، ولكنها لا تعتبر مساحة تأثير كبيرة ما لم تتجاوز إلى حد بعيد بصمة المشروع.
✓		٦. آثار تراكمية؟ يجب على عملية الفحص أن تأخذ في الاعتبار الآثار التراكمية لبضعة تدخلات في نفس المنطقة. مثلاً، في حالة فحص تدخل ما في منطقة محددة كتدخل غير ذي أثر بيئي واجتماعي ملحوظ، وكان هناك تدخل آخر في نفس المنطقة، فيجب عند فحص الأخير أخذ الأثر التراكمي للتدخلين في الاعتبار وفقاً للمعايير المذكورة.

الإجابة		السئلة
لا	نعم	هل سيؤدي المشروع إلى:
✓		٧. يتطلب نزوح مادي لملاك الأراضي/حائزيها؟ لا يجب أن يؤدي المشروع إلى أي شكل من أشكال النزوح المادي بغض النظر عن نوع حيازة الأرض.
✓		٨. يتطلب إستحواذ أرض تزيد عن ١٠% من حيازة المالك/الحائزين أو سيؤثر على ١٠% أو أكثر من دخل المتضرر؟ مسموح فقط بنزوح اقتصادي بسيط في ظل هذا البرنامج. تعريف هذا هو ١٠% على الأكثر من إجمالي حيازة المالك/الحائزين للأرض أو للتأجير على ١٠% من دخل المتضرر.
✓		٩. سيؤدي المشروع إلى إثارة نزاعات اجتماعية حول الأراضي في المستقبل

- إذا كانت الإجابة بنعم على أي سؤال مما سبق (١ إلى ٨)، يعتبر المشروع ضمن الفئة أ وفقاً لتصنيف البنك الدولي للخطورة الاجتماعية العالية، ويستبعد من تمويل البرنامج.
- إذا كانت الإجابة بلا على جميع ما سبق، يعد المشروع مؤهلاً للحصول على تمويل البرنامج ويمكن بعد ذلك تصنيفه وفق قانون البيئة المصري، انظر الملحق ١٣.٢
- يجب تجميع وتوثيق الأدلة والوثائق التي تدعم الزيارات الميدانية وأنشطة التشاور وجميع الملاحظات الميدانية الخاصة بالأراضي ورفقها بنموذج فحص الأهلية.


الخلاصة: المشروع مؤهل () أو غير مؤهل ()

ملحوظة: في حال تغيير نطاق أو مكونات المشروع سيتم إعادة فحص الأهلية له من جديد

التاريخ:



اسم الأخصائي البيئي في وحدة التنفيذ المحلية وتوقيعه:



اسم إحصائي مشاركة المواطنين وتوقيعه:



اسم أخصائي إستحواذ الأراضي والتعويضات في وحدة التنفيذ المحلية وتوقيعه:

١ في حالة الإستحواذ على الأراضي (بغض النظر عن مساحة الأرض المستحوذة من ملكية/منفعة المتضرر/المتضررين، يجب إتباع الضوابط وإجراءات التشغيل القياسية المذكورة في ملحق إستملاك الأراضي ٤.١، كما يجب توثيق المستندات الدالة على تطبيق تلك الضوابط من قبل وحدات التنفيذ المحلية

نتائج فحص الأهلية البيئية والاجتماعية للمشروعات
المدرجة في الخطة الاستثمارية (النموذج المحدث)

وصف المشروع

- اسم المشروع: عمل بحرا واهلال اصبات ورفعة كجها بالمرات
- التكلفة التقديرية للمشروع: ١٥٠ مليون جنيه
- التاريخ التقديري لبدء إنشاء المشروع:
- عدد المستفيدين (الأسر والسكان):
- مجال المشروع (مجاورة حضرية، منطقة أعمال، ريفية، إلخ):
- بصمة المشروع بما يشمل منطقة الأعمال:
- معلومات أخرى:

الإجابة		هل سيؤدي المشروع إلى:
لا	نعم	
	✓	١. آثار ملحوظة؟ يتناسب حجم الآثار أو تبعاتها مع مجال المشروع ونوع الآثار وتتضمن أنواع المشروعات التي سيكون لها آثار إيجابية، وأرومات الطرق ومعدات معالجة مياه الصرف ومعدات الطائرات الصلبة وملاولها. والممارسة المعتادة لمجموعة البنك الدولي لتصنيف هذه المشروعات هي تصنيف مشروعات مثل الطرق الجديدة التي تتضمن حقوق طريق للمسافات الطويلة، ومحطات معالجة مياه الصرف (أكبر من ٥٠ ألف م ^٣ /يوم في المعتاد) والمدافن الصحية ضمن تدخلات الفئة أ من ناحية أهمية الآثار.
	✓	٢. آثار حساسة؟ يعتبر الأثر حساساً إذا لم يكن إلغائه ممكناً (مثلاً يؤدي إلى فقدان موئل طبيعي رئيسي) أو يؤثر قضاياً تتصل بالموائل الطبيعية أو الموارد الثقافية المادية أو إعادة التوطين غير الطوعي. في منطقة المشروع، تقع التدخلات التي قد تقع تحت تعريف "الحساس" ضمن المشروعات الضخمة المنفذة في جزر النيل (التي تعد مناطق محمية وفقاً للقوانين المصرية) وتشمل على سبيل المثال الجسور وأعمال شبكة الطرق داخل تلك الجزر لأنها قد تؤدي إلى تغييرات لا يمكن إلغاؤها على البنية الطبيعية لهذه الجزر.
	✓	٣. آثار عكسية؟ التدخلات التي تؤدي إلى آثار عكسية هي تلك التي تؤثر على وسائط مختلفة في نفس الوقت، مثل محطات توليد الكهرباء التي تنتج انبعاثات هواء مهمة وتصرف مياه التبريد الساخنة إلى المياه السطحية وتؤثر على موارد المياه الجوفية من خلال الضخ وتستهلك المخاطر العكسية على المجتمع من خلال تخزين الوقود، إلخ، فهي تعتبر من التدخلات التي تنتج آثاراً عكسية. ولا تتضمن قائمة استثمارات البرنامج عموماً هذه التدخلات.
	✓	٤. آثار غير مسبوقة؟ هي تلك الآثار التي تحدث في المنطقة لأول مرة وقد تنطبق على المشروعات التي تطبق تكنولوجيات لم تختبر من قبل في المنطقة. ولا تتضمن قائمة استثمارات البرنامج عموماً هذه التدخلات.
	✓	٥. التأثير على منطقة تتجاوز بكثير بصمة المشروع؟ في كثير من الحالات، تتناسب منطقة التأثير مع نطاق المشروع، باستثناء وجود موقع المشروع في وسط غير مستقر (رياح فوية، تيار مياه متحرك، أو مستنقع مياه في تربة نقادة). في المعتاد، يكون لمشروعات الطرق أثر على الضوضاء المحيطة ولوعية الهواء بما يتجاوز بصمة المشروع بحد بسيط وينطبق ذلك أيضاً على محطات معالجة مياه الصرف بسبب آثار الرائحة الكريهة التي تتجاوز حدود المرفق، ولكنها لا تعتبر مساحة تأثير كبيرة ما لم تتجاوز إلى حد بعيد بصمة المشروع.
	✓	٦. آثار تراكمية؟ يجب على عملية الفحص أن تأخذ في الاعتبار الآثار التراكمية لبضعة تدخلات في نفس المنطقة. مثلاً، في حالة فحص تدخل ما في منطقة محددة كتدخل غير ذي أثر بيئي واجتماعي ملحوظ، وكان هناك تدخل آخر في نفس المنطقة، فيجب عند فحص الأخير أخذ الأثر التراكمي للتدخلين في الاعتبار وفقاً للمعايير المذكورة.

الإجابة		السؤال
لا	نعم	هل سيؤدي المشروع إلى:
		٧. يتطلب نزوح مادي لملاك الأراضي/حائزيها؟ لا يجب أن يؤدي المشروع إلى أي شكل من أشكال النزوح المادي بغض النظر عن نوع حيازة الأرض.
		٨. يتطلب إستحواذ أرض تزيد عن ١٠% من حيازة المالك/الحائزين أو سيؤثر على ١٠% أو أكثر من دخل المتضرر ^١ ؟ مسموح فقط بنزوح اقتصادي بسيط في ظل هذا البرنامج. تعريف هذا هو ١٠% على الأكثر من إجمالي حيازة المالك/الحائزين للأرض أو الناتج على ١٠% من دخل المتضرر.
		٩. سيؤدي المشروع إلى إثارة نزاعات اجتماعية حول الأراضي في المستقبل

- إذا كانت الإجابة بنعم على أي سؤال مما سبق، (١ إلى ٨)، يعتبر المشروع ضمن الفئة أ وفقاً لتصنيف البنك الدولي للخطورة الاجتماعية العالية، ويستبعد من تمويل البرنامج.
- إذا كانت الإجابة بلا على جميع ما سبق، يعد المشروع مؤهلاً للحصول على تمويل البرنامج ويمكن بعد ذلك تصنيفه وفق قانون البيئة المصري، انظر الملحق ١٣.٢
- يجب تجميع وتوثيق الأدلة والوثائق التي تدعم الزيارات الميدانية وأنشطة التشاور وجميع الملاحظات الميدانية الخاصة بالأراضي ورفقها بنموذج فحص الأهلية.

الخلاصة: المشروع مؤهل (✓) أو غير مؤهل ()

ملحوظة: في حال تغيير نطاق أو مكونات المشروع سيتم إعادة فحص الأهلية له من جديد

التاريخ:

اسم الأخصائي البيئي في وحدة التنفيذ المحلية وتوقيعه:

اسم إخصائي مشاركة المواطنين وتوقيعه:

اسم أخصائي إستحواذ الأراضي والتعويضات في وحدة التنفيذ المحلية وتوقيعه:

^١ في حالة الإستحواذ على الأراضي (بغض النظر عن مساحة الأرض المستحوذ من ملكية/منفعة المتضرر/المتضررين، يجب إتباع الضوابط وإجراءات التشغيل القياسية المذكورة في ملحق إستملاك الأراض ٤.١، كما يجب توثيق المستندات الدالة على تطبيق تلك الضوابط من قبل وحدات التنفيذ المحلية

لتائج فحص الأهلية البيئية والاجتماعية للمشروعات
المدرجة في الخطة الاستثمارية (النموذج المحدث)

وصف المشروع

- اسم المشروع: **عمل كمرات وإصلاح إشارات بالمرات**
- التكلفة التقديرية للمشروع:
- التاريخ التقديري لبدء إنشاء المشروع:
- عدد المستفيدين (الأسر والسكان):
- مجال المشروع (مجاورة حضرية، منطقة أعمال، ريفية، إلخ):
- بصمة المشروع بما يشمل منطقة الأعمال:
- معلومات أخرى:

الإجابة		الأسئلة
لا	نعم	هل سيؤدي المشروع إلى:
	✓	١. آثار ملحوظة؟ يتناسب حجم الآثار أو تبعاتها مع مجال المشروع ونوع الآثار وتتضمن أنواع المشروعات التي سيكون لها آثار مدمرة، مثل: انقطاع الطرق ومخاطر معالجة مياه الصرف ومخاطر الفيضانات الصلبة ومخاطر المياه والممارسات المعتادة لمجموعة البلوك الدولي لتصنيف هذه المشروعات هي تصنيف مشروعات مثل الطرق الجديدة التي تتضمن حقوق طريق للمسافات الطويلة، ومحطات معالجة مياه الصرف (أكبر من ٥٠ ألف م ^٣ /يوم في المعتاد) والمدافن الصحية ضمن تدخلات الفئة أ من ناحية أهمية الآثار.
	✓	٢. آثار حساسة؟ يعتبر الأثر حساساً إذا لم يكن الغاؤه ممكناً (مثلاً يؤدي إلى فقدان موئل طبيعي رئيسي) أو يثير قضايا تتصل بالموائل الطبيعية أو الموارد الثقافية المادية أو إعادة التوطين غير الطوعي. في منطقة المشروع، تقع التدخلات التي قد تقع تحت تعريف "الحساس" ضمن المشروعات الضخمة المنفذة في جزر النيل (التي تعد مناطق محمية وفقاً للقوانين المصرية) وتشمل على سبيل المثال الجسور وأعمال شبكة الطرق داخل تلك الجزر لأنها قد تؤدي إلى تغييرات لا يمكن إلغاؤها على البنية الطبيعية لهذه الجزر.
	✓	٣. آثار عكسية؟ التدخلات التي تؤدي إلى آثار عكسية هي تلك التي تؤثر على وسائط مختلفة في نفس الوقت، مثل محطات توليد الكهرباء التي تنتج انبعاثات هواء مهمة وتصرف مياه التبريد الساخنة إلى المياه السطحية وتؤثر على موارد المياه الجوفية من خلال الضخ وتستهلك المخاطر العكسية على المجتمع من خلال تخزين الوقود، إلخ، فهي تعتبر من التدخلات التي تنتج آثاراً عكسية. ولا تتضمن قائمة استثمارات البرنامج عموماً هذه التدخلات.
	✓	٤. آثار غير مسبوقة؟ هي تلك الآثار التي تحدث في المنطقة لأول مرة وقد تنطبق على المشروعات التي تطبق تكنولوجيات لم تختبر من قبل في المنطقة. ولا تتضمن قائمة استثمارات البرنامج عموماً هذه التدخلات.
	✓	٥. التأثير على منطقة تتجاوز بكثير بصمة المشروع؟ في كثير من الحالات، تتناسب منطقة التأثير مع نطاق المشروع، باستثناء وجود موقع المشروع في وسط غير مستقر (رياح فوية، تيار مياه متحرك، أو مستنقع مياه في تربة نفاذة). في المعتاد، يكون لمشروعات الطرق أثر على الضوضاء المحيطة ونوعية الهواء بما يتجاوز بصمة المشروع بحد بسيط وينطبق ذلك أيضاً على محطات معالجة مياه الصرف بسبب آثار الرائحة الكريهة التي تتجاوز حدود المرفق، ولكنها لا تعتبر مساحة تأثير كبيرة ما لم تتجاوز إلى حد بعيد بصمة المشروع.
	✓	٦. آثار تراكمية؟ يجب على عملية الفحص أن تأخذ في الاعتبار الآثار التراكمية ليضعة تدخلات في نفس المنطقة. مثلاً، في حالة فحص تدخل ما في منطقة محددة كتدخل غير ذي أثر بيئي واجتماعي ملحوظ، وكان هناك تدخل آخر في نفس المنطقة، فيجب عند فحص الأخير أخذ الأثر التراكمي للتدخلين في الاعتبار وفقاً للمعايير المذكورة.

الإجابة		هل سيؤدي المشروع إلى:
لا	نعم	
✓		٧. يتطلب نزوح مادي لملاك الأراضي/حائزيها؟ لا يجب أن يؤدي المشروع إلى أي شكل من أشكال النزوح المادي بغض النظر عن نوع حيازة الأرض.
✓	✓	٨. يتطلب إستحواذ أرض تزيد عن ١٠% من حيازة المالك/الحائزين أو سيؤثر على ١٠% أو أكثر من دخل المتضرر؟ مسموح فقط بنزوح اقتصادي بسيط في ظل هذا البرنامج. تعريف هذا هو ١٠% على الأكثر من إجمالي حيازة المالك/الحائزين للأرض أو المأثري على ١٠% من دخل المتضرر.
✓		٩. سيؤدي المشروع إلى إثارة نزاعات اجتماعية حول الأراضي في المستقبل

- إذا كانت الإجابة بنعم على أي سؤال مما سبق (١ إلى ٨)، يعتبر المشروع ضمن الفئة أ وفقاً لتصنيف البنك الدولي للخطورة الاجتماعية العالية، ويستبعد من تمويل البرنامج.
- إذا كانت الإجابة بلا على جميع ما سبق، يعد المشروع مؤهلاً للحصول على تمويل البرنامج ويمكن بعد ذلك تصنيفه وفق قانون البيئة المصري، انظر الملحق ١٣.٢
- يجب تجميع وتوثيق الأدلة والوثائق التي تدعم الزيارات الميدانية وأنشطة التشاور وجميع الملاحظات الميدانية الخاصة بالأراضي ورفقها بنموذج فحص الأهلية.


الخلاصة: المشروع مؤهل (هـ) أو غير مؤهل ()

ملحوظة: في حال تغيير نطاق أو مكونات المشروع سيتم إعادة فحص الأهلية له من جديد

التاريخ:



اسم أخصائي البيئي في وحدة التنفيذ المحلية وتوقيعه:



اسم إحصائي مشاركة المواطنين وتوقيعه:



اسم أخصائي إستحواذ الأراضي والتعويضات في وحدة التنفيذ المحلية وتوقيعه:

٤.١، كما يجب توثيق المستندات الدالة على تطبيق تلك الضوابط من قبل وحدات التنفيذ المحلية في حالة الإستحواذ على الأراضي (بغض النظر عن مساحة الارض المستحوذة من ملكية/منفعة المتضرر/المتضررين، يجب إتباع الضوابط وإجراءات التشغيل القياسية المذكورة في ملحق إستملاك الأراضي

تتألف فحص الأهلية البيئية والاجتماعية للمشروعات
المدرجة في الخطة الاستثمارية (النموذج المحدث)

وصف المشروع

اسم المشروع: **مصب سواحل لا تر لوله - كراكت**

التكلفة التقديرية للمشروع: **٧٥ مليون**

التاريخ التقديري لبدء إنشاء المشروع:

عدد المستفيدين (الأسر والسكان):

مجال المشروع (مجاورة حضرية، منطقة أعمال، ريفية، إلخ):

بصمة المشروع بما يشمل منطقة الأعمال:

معلومات أخرى:

منطقة كراكت

رقم السؤال	السؤال	الجواب
١	آثار ملحوظة؟	بالتناسب حجم الآثار أو أضرارها مع مجال المشروع ونوع الآثار وتتضمن أنواع المشروعات التي سيكون لها آثار مادية ونفسيّة، وبيئات العمل، ومحطات معالجة مياه الصرف، ومخاطر التلوث المائية والمياه الجوفية والممارسات المعتادة لمجموعة البنك الدولي لتصنيف هذه المشروعات هي تصنيف مشروعات مثل الطرق الجديدة التي تتضمن حقوق طريق للمسافات الطويلة، ومحطات معالجة مياه الصرف (أكبر من ٥٠ ألف م ^٣ /يوم في المعتاد) والمدافن الصحية ضمن تدخلات الفئة أ من ناحية أهمية الآثار.
٢	آثار حساسة؟	يعتبر الأثر حساسًا إذا لم يكن الغاؤه ممكنًا (مثلًا يؤدي إلى فقدان موئل طبيعي رئيسي) أو يؤثر قضايا تتصل بالموائل الطبيعية أو الموارد الثقافية المادية أو إعادة التوطين غير الطوعي. في منطقة المشروع، تقع التدخلات التي قد تقع تحت تعريف "الحساس" ضمن المشروعات الضخمة المنفذة في جزر النيل (التي تعد مناطق محمية وفقًا للقوانين المصرية) وتشمل على سبيل المثال الجسور وأعمال شبكة الطرق داخل تلك الجزر لأنها قد تؤدي إلى تغييرات لا يمكن إلغاؤها على البنية الطبيعية لهذه الجزر.
٣	آثار عكسية؟	التدخلات التي تؤدي إلى آثار عكسية هي تلك التي تؤثر على وسائط مختلفة في نفس الوقت، مثل محطات توليد الكهرباء التي تنتج انبعاثات هواء مهمة وتصرف مياه التبريد الساخنة إلى المياه السطحية وتؤثر على موارد المياه الجوفية من خلال الضخ وتستهلك المخاطر العكسية على المجتمع من خلال تخزين الوقود، إلخ، فهي تعتبر من التدخلات التي تنتج آثارًا عكسية. ولا تتضمن قائمة استثمارات البرنامج عمومًا هذه التدخلات.
٤	آثار غير مسبوق؟	هي تلك الآثار التي تحدث في المنطقة لأول مرة وقد تنطبق على المشروعات التي تطبق تكنولوجيات لم تختبر من قبل في المنطقة. ولا تتضمن قائمة استثمارات البرنامج عمومًا هذه التدخلات.
٥	التأثير على منطقة تتجاوز بكثير بصمة المشروع؟	في كثير من الحالات، تتناسب منطقة التأثير مع نطاق المشروع، باستثناء وجود موقع المشروع في وسط غير مستقر (رياح قوية، تيار مياه متحرك، أو مستنقعات مياه في تربة نقادة). في المعتاد، يكون لمشروعات الطرق أثر على الضوضاء المحيطة ولووعية الهواء بما يتجاوز بصمة المشروع بحد بسيط وينطبق ذلك أيضًا على محطات معالجة مياه الصرف بسبب آثار الرائحة الكريهة التي تتجاوز حدود المرفق، ولكنها لا تعتبر مساحة تأثير كبيرة ما لم تتجاوز إلى حد بعيد بصمة المشروع.
٦	آثار تراكمية؟	يجب على عملية الفحص أن تأخذ في الاعتبار الآثار التراكمية لبضعة تدخلات في نفس المنطقة. مثلًا، في حالة فحص تدخل ما في منطقة محددة كتدخل غير ذي أثر بيئي واجتماعي ملحوظ، وكان هناك تدخل آخر في نفس المنطقة، فيجب عند فحص الأخير أخذ الأثر التراكمي للتدخلين في الاعتبار وفقًا للمعايير المذكورة.

الإجابة		السئلة
لا	نعم	هل سيؤدي المشروع إلى:
✓		٧. يتطلب نزوح مادي لملك الأراضي/حائزيها؟ لا يجب أن يؤدي المشروع إلى أي شكل من أشكال النزوح المادي بغض النظر عن نوع حيازة الأرض.
✓		٨. يتطلب إستحواذ أرض تزيد عن ١٠% من حيازة المالك/الحائزين أو سيؤثر على ١٠% أو أكثر من دخل المتضرر؟ مسموح فقط بنزوح اقتصادي بسيط في ظل هذا البرنامج. تعريف هذا هو ١٠% على الأكثر من إجمالي حيازة المالك/الحائزين للأرض أو التأثير على ١٠% من دخل المتضرر.
✓		٩. سيؤدي المشروع إلى إثارة نزاعات اجتماعية حول الأراضي في المستقبل

- إذا كانت الإجابة بنعم علمي، أي سؤال مما سبق، (١ إلى ٨)، يعتبر المشروع ضمن الفئة أ وفقاً لتصنيف البنك الدولي للخطورة الاجتماعية العالية، ويستبعد من تمويل البرنامج.
- إذا كانت الإجابة بلا على جميع ما سبق، يعد المشروع مؤهلاً للحصول على تمويل البرنامج ويمكن بعد ذلك تصنيفه وفق قانون البيئة المصري، انظر الملحق ١٣.٢
- يجب تجميع وتوثيق الأدلة والوثائق التي تدعم الزيارات الميدانية وأنشطة التشاور وجميع الملاحظات الميدانية الخاصة بالأراضي ورفقها بنموذج فحص الأهلية.

الخلاصة: المشروع مؤهل (✓) أو غير مؤهل ()

ملحوظة: في حال تغيير نطاق أو مكونات المشروع سيتم إعادة فحص الأهلية له من جديد

التاريخ:

اسم الأخصائي البيئي في وحدة التنفيذ المحلية وتوقيعه:

اسم إحصائي مشاركة المواطنين وتوقيعه:

اسم أخصائي إستحواذ الأراضي والتعويضات في وحدة التنفيذ المحلية وتوقيعه:

٤.١ في حالة الإستحواذ على الأراضي (بغض النظر عن مساحة الأرض المستحوذة من ملكية/منفعة المتضرر/المتضررين، يجب إتباع الضوابط وإجراءات التشغيل القياسية المذكورة في ملحق إستملاك الأراض

نتائج فحص الأهلية البيئية والاجتماعية للمشروعات
المدرجة في الخطة الاستثمارية (النموذج المحدث)

وصف المشروع

- اسم المشروع: **تطوير لودج مفضل بالمراتة**
- التكلفة التقديرية للمشروع: **١٥٠ مليون جنيه**
- التاريخ التقديري لبدء إنشاء المشروع: **١٤٣٥ هـ**
- عدد المستفيدين (الأسر والسكان): **١٠٠٠ نسمة**
- مجال المشروع (مجاورة حضرية، منطقة أعمال، ريفية، إلخ): **منطقة أعمال**
- بصمة المشروع بما يشمل منطقة الأعمال:
- معلومات أخرى:

الاستجابة		الأسئلة
لا	نعم	هل سيؤدي المشروع إلى:
	✓	١. آثار ملحوظة؟ يتناسب حجم الآثار أو تبعاتها مع مجال، المشروع ونوع الآثار. وتتضمن أنواع المشروع عات التي سيكون لها آثار هوائية، وغازية، وحرارة، والطرق ومعدات معالجة مياه الصرف ومعدات الفايات الصلبة ومناولها. والممارسة المعتادة لمجموعة البلاك الدولي لتصنيف هذه المشروعات هي تصنيف مشروعات مثل الطرق الجديدة التي تتضمن حقوق طريق للمسافات الطويلة، ومحطات معالجة مياه الصرف (أكبر من ٥٠ ألف م ^٣ /يوم في المعتاد) والمدافن الصحية ضمن تدخلات الفئة أ من ناحية أهمية الآثار.
	✓	٢. آثار حساسة؟ يعتبر الأثر حساسًا إذا لم يكن إلغائه ممكنًا (مثلًا يؤدي إلى فقدان موئل طبيعي رئيسي) أو يؤثر قضايا تتصل بالموائل الطبيعية أو الموارد الثقافية المادية أو إعادة التوطين غير الطوعي. في منطقة المشروع، تقع التدخلات التي قد تقع تحت تعريف "الحساس" ضمن المشروعات الضخمة المنفذة في جزر النيل (التي تعد مناطق محمية وفقًا للقوانين المصرية) وتشتمل على سبيل المثال الجسور وأعمال شبكة الطرق داخل تلك الجزر لأنها قد تؤدي إلى تغييرات لا يمكن إلغاؤها على البنية الطبيعية لهذه الجزر.
	✓	٣. آثار عكسية؟ التدخلات التي تؤدي إلى آثار عكسية هي تلك التي تؤثر على وسائط مختلفة في نفس الوقت، مثل محطات توليد الكهرباء التي تنتج انبعاثات هواء مهمة وتصرف مياه التبريد الساخنة إلى المياه السطحية وتؤثر على موارد المياه الجوفية من خلال الضخ وتستحث المخاطر العكسية على المجتمع من خلال تخزين الوقود، إلخ، فهي تعتبر من التدخلات التي تنتج آثارًا عكسية. ولا تتضمن قائمة استثمارات البرنامج عمومًا هذه التدخلات.
	✓	٤. آثار غير مسبوقة؟ هي تلك الآثار التي تحدث في المنطقة لأول مرة وقد تنطبق على المشروعات التي تطبق تكنولوجيات لم تختبر من قبل في المنطقة. ولا تتضمن قائمة استثمارات البرنامج عمومًا هذه التدخلات.
	✓	٥. التأثير على منطقة تتجاوز بكثير بصمة المشروع؟ في كثير من الحالات، تتناسب منطقة التأثير مع نطاق المشروع، باستثناء وجود موقع المشروع في وسط غير مستقر (رياح فوية، تيار مياه متحرك، أو مستنقعات مياه في تربة نفاذة). في المعتاد، يكون لمشروعات الطرق أثر على الضوضاء المحيطة ونوعية الهواء بما يتجاوز بصمة المشروع بحد بسيط وينطبق ذلك أيضًا على محطات معالجة مياه الصرف بسبب آثار الرائحة الكريهة التي تتجاوز حدود المرفق، ولكنها لا تعتبر مساحة تأثير كبيرة ما لم تتجاوز إلى حد بعيد بصمة المشروع.
	✓	٦. آثار تراكمية؟ يجب على عملية الفحص أن تأخذ في الاعتبار الآثار التراكمية لبضعة تدخلات في نفس المنطقة. مثلًا، في حالة فحص تدخل ما في منطقة محددة كتدخل غير ذي أثر بيئي واجتماعي ملحوظ، وكان هناك تدخل آخر في نفس المنطقة، فيجب عند فحص الأخير أخذ الآثار التراكمية للتدخلين في الاعتبار وفقًا للمعايير المذكورة.

الإجابة		الأسئلة
لا	نعم	هل سيؤدي المشروع إلى:
✓		٧. يتطلب نزوح مادي لملاك الأراضي/حائزيها؟ لا يجب أن يؤدي المشروع إلى أي شكل من أشكال النزوح المادي بغض النظر عن نوع حيازة الأرض.
✓		٨. يتطلب إستحواذ أرض تزيد عن ١٠% من حيازة المالك/الحائزين أو سيؤثر على ١٠% أو أكثر من دخل المتضرر؟ مسموح فقط بنزوح اقتصادي بسيط في ظل هذا البرنامج. تعريف هذا هو ١٠% على الأكثر من إجمالي حيازة المالك/الحائزين للأرض أو التأثير على ١٠% من دخل المتضرر.
✓		٩. سيؤدي المشروع إلى إثارة نزاعات اجتماعية حول الأراضي في المستقبل

- إذا كانت الإجابة بنعم على أي سؤال مما سبق (١ إلى ٨)، يعتبر المشروع ضمن الفئة أ وفقاً لتصنيف البنك الدولي للخطورة الاجتماعية العالية، ويستبعد من تمويل البرنامج.
- إذا كانت الإجابة بلا على جميع ما سبق، يعد المشروع مؤهلاً للحصول على تمويل البرنامج ويمكن بعد ذلك تصنيفه وفق قانون البيئة المصري، انظر الملحق ١٣.٢
- يجب تجميع وتوثيق الأدلة والوثائق التي تدعم الزيارات الميدانية وأنشطة التشاور وجميع الملاحظات الميدانية الخاصة بالأراضي ورفقها بنموذج فحص الأهلية.

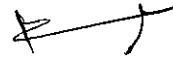
الخلاصة: المشروع مؤهل (C) أو غير مؤهل ()

ملحوظة: في حال تغيير نطاق أو مكونات المشروع سيتم إعادة فحص الأهلية له من جديد

التاريخ:



اسم الأخصائي البيئي في وحدة التنفيذ المحلية وتوقيعه:



اسم إحصائي مشاركة المواطنين وتوقيعه:



اسم أخصائي إستحواذ الأراضي والتعويضات في وحدة التنفيذ المحلية وتوقيعه:

٤.١ في حالة الإستحواذ على الأراضي (بغض النظر عن مساحة الأرض المستحوذة من ملكية/منفعة المتضرر/المتضررين، يجب إتباع الضوابط وإجراءات التشغيل القياسية المذكورة في ملحق إستملاك الأرض كما يجب توثيق المستندات الدالة على تطبيق تلك الضوابط من قبل وحدات التنفيذ المحلية

نتائج فحص الأهلية البيئية والاجتماعية للمشروعات
المدرجة في الخطة الاستثمارية (النموذج المحدث)

وصف المشروع

- اسم المشروع: **تطوير ميناء مرسى العجوة - مطبخ بالمرحلة**
- التكلفة التقديرية للمشروع: **٩٦٨ ألف جنيه**
- التاريخ التقديري لبدء إنشاء المشروع:
- عدد المستفيدين (الأسر والسكان):
- مجال المشروع (مجاورة حضرية، منطقة أعمال، ريفية، إلخ): **منطقة الأعمال**
- بصمة المشروع بما يشمل منطقة الأعمال:
- معلومات أخرى:

الإجابة	الأسئلة
لا	نعم
✓	<p>هل سيؤدي المشروع إلى:</p> <p>١. آثار ملحوظة؟</p> <p>يتناسب حجم الآثار أو تبعاتها مع مجال المشروع ونوع الآثار وتتضمن أنواع المشروعات التي سيكون لها آثار داء وفاة، تلوث، نواتج الطرق ومعدات معالجة مياه الصرف ومحطات الضخبات الصلبة ومناولها. والممارسة المعتادة لمجموعة البنك الدولي لتصنيف هذه المشروعات هي تصنيف مشروعات مثل الطرق الجديدة التي تتضمن حقوق طريق للمسافات الطويلة، ومحطات معالجة مياه الصرف (أكبر من ٥٠ ألف م^٣/يوم في المعتاد) والمدافن الصحية ضمن تدخلات الفئة أ من ناحية أهمية الآثار.</p>
✓	<p>٢. آثار حساسة؟</p> <p>يعتبر الأثر حساساً إذا لم يكن إلغائه ممكناً (مثلاً يؤدي إلى فقدان موئل طبيعي رئيسي) أو يؤثر قضايا تتصل بالموائل الطبيعية أو الموارد الثقافية المادية أو إعادة التوطين غير الطوعي. في منطقة المشروع، تقع التدخلات التي قد تقع تحت تعريف "الحساس" ضمن المشروعات الضخمة المنفذة في جزر النيل (التي تعد مناطق محمية وفقاً للقوانين المصرية) وتشمل على سبيل المثال الجسور وأعمال شبكة الطرق داخل تلك الجزر لأنها قد تؤدي إلى تغييرات لا يمكن إلغاؤها على البنية الطبيعية لهذه الجزر.</p>
✓	<p>٣. آثار عكسية؟</p> <p>التدخلات التي تؤدي إلى آثار عكسية هي تلك التي تؤثر على وسائط مختلفة في نفس الوقت، مثل محطات توليد الكهرباء التي تنتج انبعاثات هواء مهمة وتصرف مياه التبريد الساخنة إلى المياه السطحية وتؤثر على موارد المياه الجوفية من خلال الضخ وتستهلك المخاطر العكسية على المجتمع من خلال تخزين الوقود، إلخ، فهي تعتبر من التدخلات التي تنتج آثاراً عكسية. ولا تتضمن قائمة استثمارات البرنامج عموماً هذه التدخلات.</p>
✓	<p>٤. آثار غير مسبوقه؟</p> <p>هي تلك الآثار التي تحدث في المنطقة لأول مرة وقد تنطبق على المشروعات التي تطبق تكنولوجيات لم تختبر من قبل في المنطقة. ولا تتضمن قائمة استثمارات البرنامج عموماً هذه التدخلات.</p>
✓	<p>٥. التأثير على منطقة تتجاوز بكثير بصمة المشروع؟</p> <p>في كثير من الحالات، تتناسب منطقة التأثير مع نطاق المشروع، باستثناء وجود موقع المشروع في وسط غير مستقر (رياح قوية، تيار مياه متحرك، أو مستنقع مياه في تربة نفاذة). في المعتاد، يكون لمشروعات الطرق أثر على الضوضاء المحيطة ولووعية الهواء بما يتجاوز بصمة المشروع بحد بسيط وينطبق ذلك أيضاً على محطات معالجة مياه الصرف بسبب آثار الرائحة الكريهة التي تتجاوز حدود المرفق، ولكنها لا تعتبر مساحة تأثير كبيرة ما لم تتجاوز إلى حد بعيد بصمة المشروع.</p>
✓	<p>٦. آثار تراكمية؟</p> <p>يجب على عملية الفحص أن تأخذ في الاعتبار الآثار التراكمية لبضعة تدخلات في نفس المنطقة. مثلاً، في حالة فحص ١٠ مشاريع، ما في منطقة محددة كتدخل غير ذي أثر بيئي واجتماعي ملحوظ، وكان هناك تدخل آخر في نفس المنطقة، فيجب عند فحص الأخير أخذ الأثر التراكمي للتدخلين في الاعتبار وفقاً للمعايير المذكورة.</p>

الإجابة		سؤال
لا	نعم	هل سيؤدي المشروع إلى:
✓		٧. يتطلب نزوح مادي لملك الأراضي/حائزيها؟ لا يجب أن يؤدي المشروع إلى أي شكل من أشكال النزوح المادي بغض النظر عن نوع حيازة الأرض.
✓		٨. يتطلب إستحواذ أرض تزيد عن ١٠% من حيازة المالك/الحائزين أو سيؤثر على ١٠% أو أكثر من دخل المتضرر؟ مسموح فقط بنزوح اقتصادي بسيط في ظل هذا البرنامج. تعريف هذا هو ١٠% على الأكثر من إجمالي حيازة المالك/الحائزين للأرض أو التأثير على ١٠% من دخل المتضرر.
✓		٩. سيؤدي المشروع إلى إثارة نزاعات اجتماعية حول الأراضي في المستقبل

- إذا كانت الإجابة بنعم على أي سؤال مما سبق (١ إلى ٨)، يعتبر المشروع ضمن الفئة أ وفقاً لتصنيف البنك الدولي للخطورة الاجتماعية العالية، ويستبعد من تمويل البرنامج.
- إذا كانت الإجابة بلا على جميع ما سبق، يعد المشروع مؤهلاً للحصول على تمويل البرنامج ويمكن بعد ذلك تصنيفه وفق قانون البيئة المصري، انظر الملحق ١٣.٢
- يجب تجميع وتوثيق الأدلة والوثائق التي تدعم الزيارات الميدانية وأنشطة التشاور وجميع الملاحظات الميدانية الخاصة بالأراضي ورفقتها بنموذج فحص الأهلية.

الخلاصة: المشروع مؤهل (ع) أو غير مؤهل ()

ملحوظة: في حال تغيير نطاق أو مكونات المشروع سيتم إعادة فحص الأهلية له من جديد

التاريخ:

اسم الأخصائي البيئي في وحدة التنفيذ المحلية وتوقيعه:

اسم إخصائي مشاركة المواطنين وتوقيعه:

اسم أخصائي إستحواذ الأراضي والتعويضات في وحدة التنفيذ المحلية وتوقيعه:

٤.١، كما يجب توثيق المستندات الدالة على تطبيق تلك الضوابط من قبل وحدات التنفيذ المحلية في حالة الإستحواذ على الأراضي (بغض النظر عن مساحة الأرض المستحوذة من ملكية/منفعة المتضرر/المتضررين، يجب إتباع الضوابط وإجراءات التشغيل القياسية المذكورة في ملحق إستملاك الأراضي

نتائج فحص الأهلية البيئية والاجتماعية للمشروعات
المدرجة في الخطة الاستثمارية (النموذج المحدث)

وصف المشروع

- اسم المشروع: كورنيش (كورنيش) + كورنيش (كورنيش) - كورنيش - كورنيش
- التكلفة التقديرية للمشروع: ٥٦٥ ١ ٦٠ ٥٦٥ ١ ٦٠ ٥٦٥ ١ ٦٠
- التاريخ التقديري لبدء إنشاء المشروع:
- عدد المستفيدين (الأسر والسكان):
- مجال المشروع (مجاورة حضرية، منطقة أعمال، ريفية، إلخ):
- بصمة المشروع بما يشمل منطقة الأعمال:
- معلومات أخرى:

منطقة ريفية

الإجابات		الأسئلة
لا	نعم	هل سيؤدي المشروع إلى:
✓		١. آثار ملحوظة؟ يتناسب حجم الآثار أو تبعاتها مع مجال المشروع ونوع الآثار وتتضمن أنواع المشروعات التي سيكون لها آثار، أو وفاة، أو مرض، أو تلف، أو تعطيل للطرق ومعدات معالجة مياه الصرف ومعدات الطائرات الصلبة وملاولها. والممارسة المعتادة لمجموعة البنك الدولي لتصنيف هذه المشروعات هي تصنيف مشروعات مثل الطرق الجديدة التي تتضمن حقوق طريق للمسافات الطويلة، ومحطات معالجة مياه الصرف (أكبر من ٥٠ ألف م ^٣ /يوم في المعتاد) والمدافن الصحية ضمن تدخلات الفئة أ من ناحية أهمية الآثار.
✓		٢. آثار حساسة؟ يعتبر الأثر حساساً إذا لم يكن إلغائه ممكناً (مثلاً يؤدي إلى فقدان موئل طبيعي رئيسي) أو يثير قضايا تتعلق بالموائل الطبيعية أو الموارد الثقافية المادية أو إعادة التوطين غير الطوعي. في منطقة المشروع، تقع التدخلات التي قد تقع تحت تعريف "الحساس" ضمن المشروعات الضخمة المنفذة في جزر النيل (التي تعد مناطق محمية وفقاً للقوانين المصرية) وتشمل على سبيل المثال الجسور وأعمال شبكة الطرق داخل تلك الجزر لأنها قد تؤدي إلى تغييرات لا يمكن إلغاؤها على البنية الطبيعية لهذه الجزر.
✓		٣. آثار عكسية؟ التدخلات التي تؤدي إلى آثار عكسية هي تلك التي تؤثر على وسائط مختلفة في نفس الوقت، مثل محطات توليد الكهرباء التي تنتج انبعاثات هواء مهمة وتصرف مياه التبريد الساخنة إلى المياه السطحية وتؤثر على موارد المياه الجوفية من خلال الضخ وتستحث المخاطر العكسية على المجتمع من خلال تخزين الوقود، إلخ، فهي تعتبر من التدخلات التي تنتج آثاراً عكسية. ولا تتضمن قائمة استثمارات البرنامج عموماً هذه التدخلات.
✓		٤. آثار غير مسبوقه؟ هي تلك الآثار التي تحدث في المنطقة لأول مرة وقد تنطبق على المشروعات التي تطبق تكنولوجيات لم تختبر من قبل في المنطقة. ولا تتضمن قائمة استثمارات البرنامج عموماً هذه التدخلات.
✓		٥. التأثير على منطقة تتجاوز بكثير بصمة المشروع؟ في كثير من الحالات، تتناسب منطقة التأثير مع نطاق المشروع، باستثناء وجود موقع المشروع في وسط غير مسنن (رياح قوية، تيار مياه متحرك، أو مستنقعات مياه في تربة نفاذة). في المعتاد، يكون لمشروعات الطرق أثر على الضوضاء المحيطة ولوعية الهواء بما يتجاوز بصمة المشروع بحد بسيط وينطبق ذلك أيضاً على محطات معالجة مياه الصرف بسبب آثار الرائحة الكريهة التي تتجاوز حدود المرفق، ولكنها لا تعتبر مساحة تأثير كبيرة ما لم تتجاوز إلى حد بعيد بصمة المشروع.
✓		٦. آثار تراكمية؟ يجب على عملية الفحص أن تأخذ في الاعتبار الآثار التراكمية لبضعة تدخلات في نفس المنطقة. مثلاً، في حالة فحص أكثر من مشروع في منطقة محددة كتدخل غير ذي أثر بيئي واجتماعي ملحوظ، وكان هناك تدخل آخر في نفس المنطقة، فيجب عند فحص الأخير أخذ الأثر التراكمي للتدخلين في الاعتبار وفقاً للمعايير المذكورة.

الإجابة		هل سيؤدي المشروع إلى:
لا	نعم	
✓		٧. يتطلب نزوح مادي لملاك الأراضي/حائزيها؟ لا يجب أن يؤدي المشروع إلى أي شكل من أشكال النزوح المادي بغض النظر عن نوع حيازة الأرض.
✓		٨. يتطلب إستحواذ أرض تزيد عن ١٠% من حيازة المالك/الحائزين أو سيؤثر على ١٠% أو أكثر من دخل المتضرر؟ مسموح فقط بنزوح اقتصادي بسيط في ظل هذا البرنامج. تعريف هذا هو ١٠% على الأكثر من إجمالي حيازة المالك/الحائزين للأرض أو التأثير على ١٠% من دخل المنضرر.
✓		٩. سيؤدي المشروع إلى إثارة نزاعات اجتماعية حول الأراضي في المستقبل

- إذا كانت الإجابة بنعم على أي سؤال مما سبق (١ إلى ٨)، يعتبر المشروع ضمن الفئة أ وفقاً لتصنيف البنك الدولي للخطورة الاجتماعية العالية، ويستبعد من تمويل البرنامج.
- إذا كانت الإجابة بلا على جميع ما سبق، يعد المشروع مؤهلاً للحصول على تمويل البرنامج ويمكن بعد ذلك تصنيفه وفق قانون البيئة المصري، انظر الملحق ١٣.٢
- يجب تجميع وتوثيق الأدلة والوثائق التي تدعم الزيارات الميدانية وأنشطة التشاور وجميع الملاحظات الميدانية الخاصة بالأراضي ورفقها بنموذج فحص الأهلية.

الخلاصة: المشروع مؤهل () أو غير مؤهل ()

ملحوظة: في حال تغيير نطاق أو مكونات المشروع سيتم إعادة فحص الأهلية له من جديد

التاريخ:



اسم الأخصائي البيئي في وحدة التنفيذ المحلية وتوقيعه:

اسم إخصائي مشاركة المواطنين وتوقيعه:

اسم أخصائي إستحواذ الأراضي والتعويضات في وحدة التنفيذ المحلية وتوقيعه:



٤.١ في حالة الإستحواذ على الأراضي (بغض النظر عن مساحة الأرض المستحوذة من ملكية/منفعة المتضرر/المتضررين، يجب إتباع الضوابط وإجراءات التشغيل القياسية المذكورة في ملحق إستملاك الأراض المتضرر، كما يجب توثيق المستندات الدالة على تطبيق تلك الضوابط من قبل وحدات التنفيذ المحلية

لتائج فحص الأهلية البيئية والاجتماعية للمشروعات
المدرجة في الخطة الاستثمارية (النموذج المحدث)

وصف المشروع

- اسم المشروع: **مشروع معالجة مياه الصرف الصحي بمرسى مطرية**
- التكلفة التقديرية للمشروع: **٩٦٨ ألف جنيه**
- التاريخ التقديري لبدء إنشاء المشروع: **١٩٦٨**
- عدد المستفيدين (الأسر والسكان): **١٠٠٠**
- مجال المشروع (مجاورة حضرية، منطقة أعمال، ريفية، إلخ): **ريفية**
- بصمة المشروع بما يشمل منطقة الأعمال: **منطقة معالجة مياه الصرف الصحي**
- معلومات أخرى:

الإجابة		الاستئلة
لا	نعم	هل سيؤدي المشروع إلى:
✓		١. آثار ملحوظة؟ يتناسب حجم الآثار أو تبعاتها مع مجال المشروع ونوع الآثار وتتضمن أنواع المشروعات التي يمكن لها آثار مائية وظلاله، زوايا الطرق ومعدات معالجة مياه الصرف ومعدات الغابات الصلبة ومنازلها. والممارسة المعتادة لمجموعة البنك الدولي لتصنيف هذه المشروعات هي تصنيف مشروعات مثل الطرق الجديدة التي تتضمن حقوق طريق للمسافات الطويلة، ومحطات معالجة مياه الصرف (أكبر من ٥٠ ألف م ^٣ /يوم في المعتاد) والمدافن الصحية ضمن تدخلات الفئة أ من ناحية أهمية الآثار.
✓		٢. آثار حساسة؟ يعتبر الأثر حساساً إذا لم يكن إلغائه ممكناً (مثلاً يؤدي إلى فقدان موئل طبيعي رئيسي) أو يؤثر قضايا تتصل بالموائل الطبيعية أو الموارد الثقافية المادية أو إعادة التوطين غير الطوعي. في منطقة المشروع، تقع التدخلات التي قد تقع تحت تعريف "الحساس" ضمن المشروعات الضخمة المنفذة في جزر النيل (التي تعد مناطق محمية وفقاً للتوانين المصرية) وتشمل على سبيل المثال الجسور وأعمال شبكة الطرق داخل تلك الجزر لأنها قد تؤدي إلى تغييرات لا يمكن إلغائها على البنية الطبيعية لهذه الجزر.
✓		٣. آثار عكسية؟ التدخلات التي تؤدي إلى آثار عكسية هي تلك التي تؤثر على وسائط مختلفة في نفس الوقت، مثل محطات توليد الكهرباء التي تنتج انبعاثات هواء مهمة وتصرف مياه التبريد الساخنة إلى المياه السطحية وتؤثر على موارد المياه الجوفية من خلال الضخ وتستحث المخاطر العكسية على المجتمع من خلال تخزين الوقود، إلخ، فهي تعتبر من التدخلات التي تنتج آثاراً عكسية. ولا تتضمن قائمة استثمارات البرنامج عموماً هذه التدخلات.
✓		٤. آثار غير مسبوقة؟ هي تلك الآثار التي تحدث في المنطقة لأول مرة وقد تنطبق على المشروعات التي تطبق تكنولوجيات لم تختبر من قبل في المنطقة. ولا تتضمن قائمة استثمارات البرنامج عموماً هذه التدخلات.
✓		٥. التأثير على منطقة تتجاوز بكثير بصمة المشروع؟ في كثير من الحالات، تتناسب منطقة التأثير مع نطاق المشروع، باستثناء وجود موقع المشروع في وسط غير مستقر (رياح قوية، تيار مياه متحرك، أو مستنقع مياه في تربة نقادة). في المعتاد، يكون لمشروعات الطرق أثر على الضوضاء المحيطة ونوعية الهواء بما يتجاوز بصمة المشروع بحد بسيط وينطبق ذلك أيضاً على محطات معالجة مياه الصرف بسبب آثار الرائحة الكريهة التي تتجاوز حدود المرفق، ولكنها لا تعتبر مساحة تأثير كبيرة ما لم تتجاوز إلى حد بعيد بصمة المشروع.
✓		٦. آثار تراكمية؟ يجب على عملية الفحص أن تأخذ في الاعتبار الآثار التراكمية لبضعة تدخلات في نفس المنطقة. مثلاً، في حالة فحص تدخل ما في منطقة محددة كتدخل غير ذي أثر بيئي واجتماعي ملحوظ، وكان هناك تدخل آخر في نفس المنطقة، فيجب عند فحص الأخير أخذ الأثر التراكمي للتدخلين في الاعتبار وفقاً للمعايير المذكورة.

الإجابة		السئلة
لا	نعم	هل سيؤدي المشروع إلى:
✓		٧. يتطلب نزوح مادي لملاك الأراضي/حائزيها؟ لا يجب أن يؤدي المشروع إلى أي شكل من أشكال النزوح المادي بغض النظر عن نوع حيازة الأرض.
✓		٨. يتطلب إستحواذ أرض تزيد عن ١٠% من حيازة المالك/الحائزين أو سيؤثر على ١٠% أو أكثر من دخل المتضرر؟ مسموح فقط بنزوح اقتصادي بسيط في ظل هذا البرنامج. تعريف هذا هو ١٠% على الأكثر من إجمالي حيازة المالك/الحائزين للأرض أو التأثير على ١٠% من دخل المتضرر.
✓		٩. سيؤدي المشروع إلى إثارة نزاعات اجتماعية حول الأراضي في المستقبل

- إذا كانت الإجابة بنعم على أي سؤال مما سبق، (١ إلى ٨)، يعتبر المشروع ضمن الفئة أ وفقاً لتصنيف البنك الدولي للخطورة الاجتماعية العالية، ويستبعد من تمويل البرنامج.
- إذا كانت الإجابة بلا على جميع ما سبق، يعد المشروع مؤهلاً للحصول على تمويل البرنامج ويمكن بعد ذلك تصنيفه وفق قانون البيئة المصري، انظر الملحق ١٣.٢
- يجب تجميع وتوثيق الأدلة والوثائق التي تدعم الزيارات الميدانية وأنشطة التشاور وجميع الملاحظات الميدانية الخاصة بالأراضي ورفقها بنموذج فحص الأهلية.


الخلاصة: المشروع مؤهل (✓) أو غير مؤهل ()

ملحوظة : في حال تغيير نطاق أو مكونات المشروع سيتم إعادة فحص الأهلية له من جديد

التاريخ:



اسم الأخصائي البيئي في وحدة التنفيذ المحلية وتوقيعه:



اسم إخصائي مشاركة المواطنين وتوقيعه:



اسم أخصائي إستحواذ الأراضي والتعويضات في وحدة التنفيذ المحلية وتوقيعه:

^١ في حالة الإستحواذ على الأراضي (بغض النظر عن مساحة الارض المستحوذة من ملكية/منفعة المتضرر/المتضررين، يجب إتباع الضوابط وإجراءات التشغيل القياسية المذكورة في ملحق إستملاك الأراض ٤.١، كما يجب توثيق المستندات الدالة على تطبيق تلك الضوابط من قبل وحدات التنفيذ المحلية

نتائج فحص الأهلية البيئية والاجتماعية للمشروعات
المرجعة في الخطة الاستثمارية (النموذج المحدث)

وصف المشروع

- اسم المشروع: فوريلد ٢ لودز (ج) المراكش
- التكلفة التقديرية للمشروع: ٥٩٥ الف ٦ ٥٩٥ الف
- التاريخ التقديري لبدء إنشاء المشروع:
- عدد المستفيدين (الأسر والسكان):
- مجال المشروع (مجاورة حضرية، منطقة أعمال، ريفية، إلخ):
- بصمة المشروع بما يشمل منطقة الأعمال:
- معلومات أخرى:

الإجابة		الأسئلة
لا	نعم	هل سيؤدي المشروع إلى:
✓		١. آثار ملحوظة؟ يتناسب حجم الآثار أو تبعاتها مع مجال المشروع ونوع الآثار وتتضمن أنواع المشروعات التي سيكون لها آثار مياه وغاز كهرباء وناقلات الطرق ومحطات معالجة مياه الصرف ومحطات النفايات الصلبة ومداولها والممارسة المعتادة لمجموعة البنك الدولي لتصنيف هذه المشروعات هي تصنيف مشروعات مثل الطرق الجديدة التي تتضمن حقوق طريق للمسافات الطويلة، ومحطات معالجة مياه الصرف (أكبر من ٥٠ ألف م ^٣ /يوم في المعتاد) والمدافن الصحية ضمن تدخلات الفئة أ من ناحية أهمية الآثار.
✓		٢. آثار حساسة؟ يعتبر الأثر حساساً إذا لم يكن إلغائه ممكناً (مثلاً يؤدي إلى فقدان موئل طبيعي رئيسي) أو يؤثر قضايا تتصل بالموائل الطبيعية أو الموارد الثقافية المادية أو إعادة التوطين غير الطوعي. في منطقة المشروع، تقع التدخلات التي قد تقع تحت تعريف "الحساس" ضمن المشروعات الضخمة المنفذة في جزر النيل (التي تعد مناطق محمية وفقاً للقوانين المصرية) وتشمل على سبيل المثال الجسور وأعمال شبكة الطرق داخل تلك الجزر لأنها قد تؤدي إلى تغييرات لا يمكن إلغاؤها على البنية الطبيعية لهذه الجزر.
✓		٣. آثار عكسية؟ التدخلات التي تؤدي إلى آثار عكسية هي تلك التي تؤثر على وسائط مختلفة في نفس الوقت، مثل محطات توليد الكهرباء التي تنتج انبعاثات هواء مهمة وتصرف مياه التبريد الساخنة إلى المياه السطحية وتؤثر على موارد المياه الجوفية من خلال الضخ وتستحث المخاطر العكسية على المجتمع من خلال تخزين الوقود، إلخ، فهي تعتبر من التدخلات التي تنتج آثاراً عكسية. ولا تتضمن قائمة استثمارات البرنامج عموماً هذه التدخلات.
✓		٤. آثار غير مسبوقه؟ هي تلك الآثار التي تحدث في المنطقة لأول مرة وقد تنطبق على المشروعات التي تطبق تكنولوجيات لم تختبر من قبل في المنطقة. ولا تتضمن قائمة استثمارات البرنامج عموماً هذه التدخلات.
✓		٥. التأثير على منطقة تتجاوز بكثير بصمة المشروع؟ في كثير من الحالات، تتناسب منطقة التأثير مع نطاق المشروع، باستثناء وجود موقع المشروع في وسط غير مستقر (رياح فوية، تيار مياه متحرك، أو مستنقعات مياه في تربة نقادة). في المعتاد، يكون لمشروعات الطرق أثر على الضوضاء المحيطة ونوعية الهواء بما يتجاوز بصمة المشروع بحد بسيط وينطبق ذلك أيضاً على محطات معالجة مياه الصرف بسبب آثار الرائحة الكريهة التي تتجاوز حدود المرفق، ولكنها لا تعتبر مساحة تأثير كبيرة ما لم تتجاوز إلى حد بعيد بصمة المشروع.
✓		٦. آثار تراكمية؟ يجب على عملية الفحص أن تأخذ في الاعتبار الآثار التراكمية لبطعة تدخلات في نفس المنطقة. مثلاً، في حالة فحص ١٢ خلية، ١٥ في منطقة محددة كتدخل غير ذي أثر بيئي واجتماعي ملحوظ، وكان هناك تدخل آخر في نفس المنطقة، فيجب عند فحص الأخير أخذ الأثر التراكمي للتدخلين في الاعتبار وفقاً للمعايير المذكورة.


الإجابة		هل سيؤدي المشروع إلى:
لا	نعم	
	✓	٧. يتطلب نزوح مادي لملاك الأراضي/حائزيها؟ لا يجب أن يؤدي المشروع إلى أي شكل من أشكال النزوح المادي بغض النظر عن نوع حيازة الأرض.
	✓	٨. يتطلب إستحواذ أرض تزيد عن ١٠% من حيازة المالك/الحائزين أو سيؤثر على ١٠% أو أكثر من دخل المتضرر؟ مسموح فقط بنزوح اقتصادي بسيط في ظل هذا البرنامج. تعريف هذا هو ١٠% على الأكثر من إجمالي حيازة المالك/الحائزين للأرض أو الناتج على ١٠% من دخل المتضرر.
	✓	٩. سيؤدي المشروع إلى إثارة نزاعات اجتماعية حول الأراضي في المستقبل


- إذا كانت الإجابة بنعم علمي، أي سؤال مما سبق، (١ إلى ٨)، يعتبر المشروع ضمن الفئة أ وفقاً لتصنيف البنك الدولي للخطورة الاجتماعية العالية، ويستبعد من تمويل البرنامج.
- إذا كانت الإجابة بلا على جميع ما سبق، يعد المشروع مؤهلاً للحصول على تمويل البرنامج ويمكن بعد ذلك تصنيفه وفق قانون البيئة المصري، انظر الملحق ١٣.٢
- يجب تجميع وتوثيق الأدلة والوثائق التي تدعم الزيارات الميدانية وأنشطة التشاور وجميع الملاحظات الميدانية الخاصة بالأراضي ورفقها بنموذج فحص الأهلية.


الخلاصة: المشروع مؤهل () أو غير مؤهل ()

ملحوظة: في حال تغيير نطاق أو مكونات المشروع سيتم إعادة فحص الأهلية له من جديد

التاريخ:

اسم أخصائي البيئي في وحدة التنفيذ المحلية وتوقيعه: 

اسم إخصائي مشاركة المواطنين وتوقيعه: 

اسم أخصائي إستحواذ الأراضي والتعويضات في وحدة التنفيذ المحلية وتوقيعه: 

٤.١، كما يجب توثيق المستندات الدالة على تطبيق تلك الضوابط من قبل وحدات التنفيذ المحلية في حالة الإستحواذ على الأراضي (بغض النظر عن مساحة الأرض المستحوذة من ملكية/منفعة المتضرر/المتضررين، يجب إتباع الضوابط وإجراءات التشغيل القياسية المذكورة في ملحق إستملاك الأراضي

نتائج فحص الأهلية البيئية والاجتماعية للمشروعات
المرجحة في الخطة الاستثمارية (النموذج المحدث)

وصف المشروع

- اسم المشروع: اطلاق ومكبب شبكة مياه شورين - حيا على
- التكلفة التقديرية للمشروع: صليو صليو
- التاريخ التقديري لبدء إنشاء المشروع: ١٥ الى ٢٠
- عدد المستفيدين (الأسر والسكان): صليو صليو
- مجال المشروع (مجاورة حضرية، منطقة أعمال، ريفية، إلخ):
- بصمة المشروع بما يشمل منطقة الأعمال:
- معلومات أخرى:

الإجابة		الاستفسار
لا	نعم	هل سيؤدي المشروع إلى:
✓		١. آثار ملحوظة؟ يتناسب حجم الآثار أو تبعاتها مع مجال المشروع ونوع الآثار. وتتضمن أنواع المشروعات التي سيكون لها آثار هامة وظلة هامة، مثل الطرق ومعطبات معالجة مياه الصرف ومعدات الغيانات الصلبة وماولها. والممارسة المعتادة لمجموعة البنك الدولي لتصنيف هذه المشروعات هي تصنيف مشروعات مثل الطرق الجديدة التي تتضمن حقوق طريق للمسافات الطويلة، ومحطات معالجة مياه الصرف (أكبر من ٥٠ ألف م ^٣ /يوم في المعتاد) والمدافن الصحية ضمن تدخلات الفئة أ من ناحية أهمية الآثار.
✓		٢. آثار حساسة؟ يعتبر الأثر حساسا إذا لم يكن إلغازه ممكنا (مثلا يؤدي إلى فقدان موئل طبيعي رئيسي) أو يثير قضايا تتعلق بالموائل الطبيعية أو الموارد الثقافية المادية أو إعادة التوطين غير الطوعي. في منطقة المشروع، تقع التدخلات التي قد تقع تحت تعريف "الحساس" ضمن المشروعات الضخمة المنفذة في جزر النيل (التي تعد مناطق محمية وفقا للقوانين المصرية) وتشمل على سبيل المثال الجسور وأعمال شبكة الطرق داخل تلك الجزر لأنها قد تؤدي إلى تغييرات لا يمكن إلغائها على البنية الطبيعية لهذه الجزر.
✓		٣. آثار عكسية؟ التدخلات التي تؤدي إلى آثار عكسية هي تلك التي تؤثر على وسائط مختلفة في نفس الوقت، مثل محطات توليد الكهرباء التي تنتج انبعاثات هواء مهمة وتصرف مياه التبريد الساخنة إلى المياه السطحية وتؤثر على موارد المياه الجوفية من خلال الضخ وتسبب المخاطر العكسية على المجتمع من خلال تخزين الوقود، إلخ، فهي تعتبر من التدخلات التي تنتج آثارا عكسية. ولا تتضمن قائمة استثمارات البرنامج عموما هذه التدخلات.
✓		٤. آثار غير مسبوقة؟ هي تلك الآثار التي تحدث في المنطقة لأول مرة وقد تنطبق على المشروعات التي تطبق تكنولوجيات لم تختبر من قبل في المنطقة. ولا تتضمن قائمة استثمارات البرنامج عموما هذه التدخلات.
✓		٥. التأثير على منطقة تتجاوز بكثير بصمة المشروع؟ في كثير من الحالات، تتناسب منطقة التأثير مع نطاق المشروع، باستثناء وجود موقع المشروع في وسط غير مستقر (رياح قوية، تيار مياه متحرك، أو مستنقعات مياه في تربة نفاذة). في المعتاد، يكون لمشروعات الطرق أثر على الضوضاء المحيطة ولوعية الهواء بما يتجاوز بصمة المشروع بحد بسيط وينطبق ذلك أيضا على محطات معالجة مياه الصرف بسبب آثار الرائحة الكريهة التي تتجاوز حدود المرفق، ولكنها لا تعتبر مساحة تأثير كبيرة ما لم تتجاوز إلى حد بعيد بصمة المشروع.
✓		٦. آثار تراكمية؟ يجب على عملية الفحص أن تأخذ في الاعتبار الآثار التراكمية لبضعة تدخلات في نفس المنطقة. مثلا، في حالة فحص تدخل ما في منطقة محددة كتدخل غير ذي أثر بيئي واجتماعي ملحوظ، وكان هناك تدخل آخر في نفس المنطقة، فيجب عند فحص الأخير أخذ الأثر التراكمي للتدخلين في الاعتبار وفقا للمعايير المذكورة.

الإجابة		السؤال
لا	نعم	هل سيؤدي المشروع إلى:
✓		٧. يتطلب نزوح مادي لمالك الأراضي/حائزيها؟ لا يجب أن يؤدي المشروع إلى أي شكل من أشكال النزوح المادي بغض النظر عن نوع حيازة الأرض.
✓		٨. يتطلب إستحواذ أرض تزيد عن ١٠% من حيازة المالك/الحائزين أو سيؤثر على ١٠% أو أكثر من دخل المتضرر؟ مسموح فقط بنزوح اقتصادي بسيط في ظل هذا البرنامج. تعريف هذا هو ١٠% على الأكثر من إجمالي حيازة المالك/الحائزين للأرض أو اللأثير على ١٠% من دخل المتضرر.
✓		٩. سيؤدي المشروع إلى إثارة نزاعات اجتماعية حول الأراضي في المستقبل

- إذا كانت الإجابة بنعم على أي سؤال مما سبق (١ إلى ٨)، يعتبر المشروع ضمن الفئة أ وفقاً لتصنيف البنك الدولي للخطورة الاجتماعية العالية، ويستبعد من تمويل البرنامج.
- إذا كانت الإجابة بلا على جميع ما سبق، يعد المشروع مؤهلاً للحصول على تمويل البرنامج ويمكن بعد ذلك تصنيفه وفق قانون البيئة المصري، انظر الملحق ١٣.٢
- يجب تجميع وتوثيق الأدلة والوثائق التي تدعم الزيارات الميدانية وأنشطة التشاور وجميع الملاحظات الميدانية الخاصة بالأراضي ورفقها بنموذج فحص الأهلية.

الخلاصة: المشروع مؤهل (C) أو غير مؤهل ()

ملحوظة: في حال تغيير نطاق أو مكونات المشروع سيتم إعادة فحص الأهلية له من جديد

التاريخ:

اسم الأخصائي البيئي في وحدة التنفيذ المحلية وتوقيعه:

اسم إحصائي مشاركة المواطنين وتوقيعه:

اسم أخصائي إستحواذ الأراضي والتعويضات في وحدة التنفيذ المحلية وتوقيعه:

^١ في حالة الإستحواذ على الأراضي (بغض النظر عن مساحة الأرض المستحوذة من ملكية/منفعة المتضرر/المتضررين، يجب إتباع الضوابط وإجراءات التشغيل القياسية المذكورة في ملحق إستملاك الأراضي ٤.١، كما يجب توثيق المستندات الدالة على تطبيق تلك الضوابط من قبل وحدات التنفيذ المحلية

نتائج فحص الأهلية البيئية والاجتماعية للمشروعات
المدرجة في الخطة الاستثمارية (النموذج المحدث)

وصف المشروع

- اسم المشروع: **إمداد المياه بشبكة مياه بئر سكة**
- التكلفة التقديرية للمشروع: **٣,٥ مليون**
- التاريخ التقديري لبدء إنشاء المشروع:
- عدد المستفيدين (الأسر والسكان): **١٢ ألف نسمة**
- مجال المشروع (مجاورة حضرية، منطقة أعمال، ريفية، إلخ): **ريفية**
- بصمة المشروع بما يشمل منطقة الأعمال:
- معلومات أخرى:

الإجابة		الأسئلة
لا	نعم	هل سيؤدي المشروع إلى:
	✓	١. آثار ملحوظة؟ يتناسب حجم الآثار أو تبعاتها مع مجال المشروع ونوع الآثار وتتضمن أنواع المشروع عات التي سيكون لها آثار مادية ووظائف، مرور عات الطرق ومحطات معالجة مياه الصرف ومحطات الضخ والصرف وملاوئها. والممارسة المعتادة لمجموعة البنك الدولي لتصريف هذه المشروعات هي تصنيف مشروعات مثل الطرق الجديدة التي تتضمن حقوق طريق للمسافات الطويلة، ومحطات معالجة مياه الصرف (أكبر من ٥٠ ألف م ^٣ /يوم في المعتاد) والمدافن الصحية ضمن تدخلات الفئة أ من ناحية أهمية الآثار.
	✓	٢. آثار حساسة؟ يعتبر الأثر حساساً إذا لم يكن إلغائه ممكناً (مثلاً يؤدي إلى فقدان موئل طبيعي رئيسي) أو يؤثر قضايا تتصل بالموائل الطبيعية أو الموارد الثقافية المادية أو إعادة التوطين غير الطوعي. في منطقة المشروع، تقع التدخلات التي قد تقع تحت تعريف "الحساس" ضمن المشروعات الضخمة المنفذة في جزر النيل (التي تعد مناطق محمية وفقاً للقوانين المصرية) وتشمل على سبيل المثال الجسور وأعمال شبكة الطرق داخل تلك الجزر لأنها قد تؤدي إلى تغييرات لا يمكن إلغاؤها على البنية الطبيعية لهذه الجزر.
	✓	٣. آثار عكسية؟ التدخلات التي تؤدي إلى آثار عكسية هي تلك التي تؤثر على مسانط مختلفة في نفس الوقت، مثل محطات توليد الكهرباء التي تنتج انبعاثات هواء مهمة وتصرف مياه التبريد الساخنة إلى المياه السطحية وتؤثر على موارد المياه الجوفية من خلال الضخ وتستحث المخاطر العكسية على المجتمع من خلال تخزين الوقود، إلخ، فهي تعتبر من التدخلات التي تنتج آثاراً عكسية. ولا تتضمن قائمة استثمارات البرنامج عموماً هذه التدخلات.
	✓	٤. آثار غير مسبوقه؟ هي تلك الآثار التي تحدث في المنطقة لأول مرة وقد تنطبق على المشروعات التي تطبق تكنولوجيات لم تختبر من قبل في المنطقة. ولا تتضمن قائمة استثمارات البرنامج عموماً هذه التدخلات.
	✓	٥. التأثير على منطقة تتجاوز بكثير بصمة المشروع؟ في كثير من الحالات، تتناسب منطقة التأثير مع نطاق المشروع، باستثناء وجود موقع المشروع في وسط غير مستقر (رياح قوية، تيار مياه متحرك، أو مستنقعات مياه في تربة نفاذة). في المعتاد، يكون لمشروعات الطرق أثر على الضوضاء المحيطة ولوعية الهواء بما يتجاوز بصمة المشروع بحد بسيط وينطبق ذلك أيضاً على محطات معالجة مياه الصرف بسبب آثار الرائحة الكريهة التي تتجاوز حدود المرفق، ولكنها لا تعتبر مساحة تأثير كبيرة ما لم تتجاوز إلى حد بعيد بصمة المشروع.
	✓	٦. آثار تراكمية؟ يجب على عملية الفحص أن تأخذ في الاعتبار الآثار التراكمية لبعثة تدخلات في نفس المنطقة. مثلاً، في حالة فحص تدخل ما في منطقة محددة كتدخل غير ذي أثر بيئي واجتماعي ملحوظ، وكان هناك تدخل آخر في نفس المنطقة، فيجب عند فحص الأخير أخذ الأثر التراكمي للتدخلين في الاعتبار وفقاً للمعايير المذكورة.

الإجابة		السئلة
لا	نعم	هل سيودي المشروع إلى:
✓		٧. يتطلب نزوح مادي لملاك الأراضي/حائزيها؟ لا يجب أن يؤدي المشروع إلى أي شكل من أشكال النزوح المادي بغض النظر عن نوع حيازة الأرض.
✓		٨. يتطلب إستحواذ أرض تزيد عن ١٠% من حيازة المالك/الحائزين أو سيؤثر على ١٠% أو أكثر من دخل المتضرر؟ مسموح فقط بنزوح اقتصادي بسيط في ظل هذا البرنامج. تعريف هذا هو ١٠% على الأكثر من إجمالي حيازة المالك/الحائزين للأرض أو التأثير على ١٠% من دخل المتضرر.
✓		٩. سيودي المشروع إلى إثارة نزاعات اجتماعية حول الأراضي في المستقبل

- إذا كانت الإجابة بنعم على أي سؤال مما سبق، (١ إلى ٨)، يعتبر المشروع ضمن الفئة أ وفقاً لتصنيف البنك الدولي للخطورة الاجتماعية العالية، ويستبعد من تمويل البرنامج.
- إذا كانت الإجابة بلا على جميع ما سبق، يعد المشروع مؤهلاً للحصول على تمويل البرنامج ويمكن بعد ذلك تصنيفه وفق قانون البيئة المصري، انظر الملحق ١٣.٢
- يجب تجميع وتوثيق الأدلة والوثائق التي تدعم الزيارات الميدانية وأنشطة التشاور وجميع الملاحظات الميدانية الخاصة بالأراضي ورفقها بنموذج فحص الأهلية.


الخلاصة: المشروع مؤهل (✓) أو غير مؤهل ()

ملحوظة: في حال تغيير نطاق أو مكونات المشروع سيتم إعادة فحص الأهلية له من جديد

التاريخ:



اسم الأخصائي البيئي في وحدة التنفيذ المحلية وتوقيعه:



اسم إخصائي مشاركة المواطنين وتوقيعه:



اسم أخصائي إستحواذ الأراضي والتعويضات في وحدة التنفيذ المحلية وتوقيعه:

٤.١، كما يجب توثيق المستندات الدالة على تطبيق تلك الضوابط من قبل وحدات التنفيذ المحلية في حالة الإستحواذ على الأراضي (بغض النظر عن مساحة الأرض المستحوذة من ملكية/منفعة المتضرر/المتضررين، يجب إتباع الضوابط وإجراءات التشغيل القياسية المذكورة في ملحق إستملاك الأرض

نتائج فحص الأهلية البيئية والاجتماعية للمشروعات
المدرجة في الخطة الاستثمارية (النموذج المحدث)

وصف المشروع

- اسم المشروع: اصلاح وصيانة شبكات مياه بارادوا - اسيل - كرايخ
- التكلفة التقديرية للمشروع: ١,٥ مليون
- التاريخ التقديري لبدء إنشاء المشروع:
- عدد المستفيدين (الأسر والسكان):
- مجال المشروع (مجاورة حضرية، منطقة أعمال، ريفية، إلخ):
- بصمة المشروع بما يشمل منطقة الأعمال:
- معلومات أخرى:

الإجابة		الأسئلة
لا	نعم	هل سيؤدي المشروع إلى:
✓		١. آثار ملحوظة؟ يتناسب حجم الآثار أو تبعاتها مع مجال المشروع ونوع الآثار وتضمن أنواع المشروعات التي سيكون لها آثار مائية ونفاثة، مرور ناقل الطرق ومعدات معالجة مياه الصرف ومعدات الضخات الصلبة ومعالجتها والممارسة المعتادة لمجموعة البنك الدولي لتصنيف هذه المشروعات هي تصنيف مشروعات مثل الطرق الجديدة التي تتضمن حقوق طريق للمسافات الطويلة، ومحطات معالجة مياه الصرف (أكبر من ٥٠ ألف م ^٣ /يوم في المعتاد) والمدافن الصحية ضمن تدخلات الفئة أ من ناحية أهمية الآثار.
✓		٢. آثار حساسة؟ يعتبر الأثر حساساً إذا لم يكن إلغائه ممكناً (مثلاً يؤدي إلى فقدان موئل طبيعي رئيسي) أو يؤثر قضايا تتصل بالموائل الطبيعية أو الموارد الثقافية المادية أو إعادة التوطين غير الطوعي. في منطقة المشروع، تقع التدخلات التي قد تقع تحت تعريف "الحساس" ضمن المشروعات الضخمة المنفذة في جزر النيل (التي تعد مناطق محمية وفقاً للقوانين المصرية) وتشمل على سبيل المثال الجسور وأعمال شبكة الطرق داخل تلك الجزر لأنها قد تؤدي إلى تغييرات لا يمكن إلغاؤها على البنية الطبيعية لهذه الجزر.
✓		٣. آثار عكسية؟ التدخلات التي تؤدي إلى آثار عكسية هي تلك التي تؤثر على وسائط مختلفة في نفس الوقت، مثل محطات توليد الكهرباء التي تنتج انبعاثات هواء مهمة وتصرف مياه التبريد الساخنة إلى المياه السطحية وتؤثر على موارد المياه الجوفية من خلال الضخ وتستهلك المخاطر العكسية على المجتمع من خلال تخزين الوقود، إلخ، فهي تعتبر من التدخلات التي تنتج آثاراً عكسية. ولا تتضمن قائمة استثمارات البرنامج عموماً هذه التدخلات.
✓		٤. آثار غير مسبوقه؟ هي تلك الآثار التي تحدث في المنطقة لأول مرة وقد تنطبق على المشروعات التي تطبيق تكنولوجيات لم تختبر من قبل في المنطقة. ولا تتضمن قائمة استثمارات البرنامج عموماً هذه التدخلات.
✓		٥. التأثير على منطقة تتجاوز بكثير بصمة المشروع؟ في كثير من الحالات، تتناسب منطقة التأثير مع نطاق المشروع، باستثناء وجود موقع المشروع في وسط غير مستقر (رياح فوية، تيار مياه متحرك، أو مستنقعات مياه في تربة نقادة). في المعتاد، يكون لمشروعات الطرق أثر على الضوضاء المحيطة ونوعية الهواء بما يتجاوز بصمة المشروع بحد بسيط وينطبق ذلك أيضاً على محطات معالجة مياه الصرف بسبب آثار الرائحة الكريهة التي تتجاوز حدود المرفق، ولكنها لا تعتبر مساحة تأثير كبيرة ما لم تتجاوز إلى حد بعيد بصمة المشروع.
✓		٦. آثار تراكمية؟ يجب على عملية الفحص أن تأخذ في الاعتبار الآثار التراكمية لبضعة تدخلات في نفس المنطقة. مثلاً، في حالة فحص آخر، ما في منطقة محددة كتدخل غير ذي أثر بيئي واجتماعي ملحوظ، وكان هناك تدخل آخر في نفس المنطقة، فيجب عند فحص الأخير أخذ الأثر التراكمي للتدخلين في الاعتبار وفقاً للمعايير المذكورة.


الإجابة		الأسئلة
لا	نعم	هل سيؤدي المشروع إلى:
✓		٧. يتطلب نزوح مادي لملك الأراضي/حائزيها؟ لا يجب أن يؤدي المشروع إلى أي شكل من أشكال النزوح المادي بغض النظر عن نوع حيازة الأرض.
✓	✓	٨. يتطلب إستحواذ أرض تزيد عن ١٠% من حيازة المالك/الحائزين أو سيؤثر على ١٠% أو أكثر من دخل المتضرر؟ مسموح فقط بنزوح اقتصادي بسيط في ظل هذا البرنامج. تعريف هذا هو ١٠% على الأكثر من إجمالي حيازة المالك/الحائزين للأرض أو التأثير على ١٠% من دخل المنضر.
✓		٩. سيؤدي المشروع إلى إثارة نزاعات اجتماعية حول الأراضي في المستقبل


- إذا كانت الإجابة بنعم على أي سؤال مما سبق، (١ إلى ٨)، يعتبر المشروع ضمن الفئة أ وفقاً لتصنيف البنك الدولي للخطورة الاجتماعية العالية، ويستبعد من تمويل البرنامج.
- إذا كانت الإجابة بلا على جميع ما سبق، يعد المشروع مؤهلاً للحصول على تمويل البرنامج ويمكن بعد ذلك تصنيفه وفق قانون البيئة المصري، انظر الملحق ١٣.٢
- يجب تجميع وتوثيق الأدلة والوثائق التي تدعم الزيارات الميدانية وأنشطة التشاور وجميع الملاحظات الميدانية الخاصة بالأراضي ورفقها بنموذج فحص الأهلية.


الخلاصة: المشروع مؤهل () أو غير مؤهل ()

ملحوظة: في حال تغيير نطاق أو مكونات المشروع سيتم إعادة فحص الأهلية له من جديد

التاريخ:

اسم الأخصائي البيئي في وحدة التنفيذ المحلية وتوقيعه: 

اسم إخصائي مشاركة المواطنين وتوقيعه: 

اسم أخصائي إستحواذ الأراضي والتعويضات في وحدة التنفيذ المحلية وتوقيعه: 

١ في حالة الإستحواذ على الأراضي (بغض النظر عن مساحة الأرض المستحوذة من ملكية/منفعة المتضرر/المتضررين، يجب إتباع الضوابط وإجراءات التشغيل القياسية المذكورة في ملحق إستملاك الأراضي ٤.١، كما يجب توثيق المستندات الدالة على تطبيق تلك الضوابط من قبل وحدات التنفيذ المحلية

نتائج فحص الأهلية البيئية والاجتماعية للمشروعات
المدرجة في الخطة الاستثمارية (النموذج المحدث)

وصف المشروع

بورصة صحاح ذنا لواء ريباط - لوزان - ارباد سالي شندو (الجزائر)

- اسم المشروع: بورصة صحاح ذنا لواء ريباط - لوزان - ارباد سالي شندو (الجزائر)
- التكلفة التقديرية للمشروع: ٥٠٠ ألف م
- التاريخ التقديري لبدء إنشاء المشروع: ٨١ م
- عدد المستفيدين (الأسر والسكان): ٥٠ ألف مواطن
- مجال المشروع (مجاورة حضرية، منطقة أعمال، ريفية، إلخ): منطقة ريباط
- بصمة المشروع بما يشمل منطقة الأعمال:
- معلومات أخرى:

الاجابة		الاسئلة
لا	نعم	هل سيؤدي المشروع إلى:
		١. آثار ملحوظة؟ يتناسب حجم الآثار أو تبعاتها مع مجال المشروع ونوع الآثار. وتتضمن أنواع المشروعات التي سيكون لها آثار هامة وظاهرة، آثار نواتج الطرول ومخاطبات معالجة مياه الصرف ومخاطبات اللقائبات الصلبة ومناولها. والممارسة المعتادة لمجموعة البنك الدولي لتصنيف هذه المشروعات هي تصنيف مشروعات مثل الطرق الجديدة التي تتضمن حقوق طريق للمسافات الطويلة، ومخاطبات معالجة مياه الصرف (أكبر من ٥٠ ألف م ^٣ /يوم في المعتاد) والمدافن الصحية ضمن تدخلات الفئة أ من ناحية أهمية الآثار.
		٢. آثار حساسة؟ يعتبر الأثر حساساً إذا لم يكن إلغائه ممكناً (مثلاً يؤدي إلى فقدان موئل طبيعي رئيسي) أو يثير قضايا تتصل بالموائل الطبيعية أو الموارد الثقافية المادية أو إعادة التوطين غير الطوعي. في منطقة المشروع، تقع التدخلات التي قد تقع تحت تعريف "الحساس" ضمن المشروعات الضخمة المنفذة في جزر النيل (التي تعد مناطق محمية وفقاً للقوانين المصرية) وتشمل على سبيل المثال الجسور وأعمال شبكة الطرق داخل تلك الجزر لأنها قد تؤدي إلى تغييرات لا يمكن إلغائها على البنية الطبيعية لهذه الجزر.
		٣. آثار عكسية؟ التدخلات التي تؤدي إلى آثار عكسية هي تلك التي تؤثر على وسائط مختلفة في نفس الوقت، مثل محطات توليد الكهرباء التي تنتج انبعاثات هواء مهمة وتصرف مياه التبريد الساخنة إلى المياه السطحية وتؤثر على موارد المياه الجوفية من خلال الضخ وتستحث المخاطر العكسية على المجتمع من خلال تخزين الوقود، إلخ، فهي تعتبر من التدخلات التي تنتج آثاراً عكسية. ولا تتضمن قائمة استثمارات البرنامج عموماً هذه التدخلات.
		٤. آثار غير مسبوقة؟ هي تلك الآثار التي تحدث في المنطقة لأول مرة وقد تنطبق على المشروعات التي تطبق تكنولوجيات لم تختبر من قبل في المنطقة. ولا تتضمن قائمة استثمارات البرنامج عموماً هذه التدخلات.
		٥. التأثير على منطقة تتجاوز بكثير بصمة المشروع؟ في كثير من الحالات، تتناسب منطقة التأثير مع نطاق المشروع، باستثناء وجود موقع المشروع في وسط غير مسطر (رياح قوية، تيار مياه متحرك، أو مستنقعات مياه في تربة نفاذة). في المعتاد، يكون لمشروعات الطرق أثر على الضوضاء المحيطة ونوعية الهواء بما يتجاوز بصمة المشروع بحد بسيط وينطبق ذلك أيضاً على محطات معالجة مياه الصرف بسبب آثار الرائحة الكريهة التي تتجاوز حدود المرفق، ولكنها لا تعتبر مساحة تأثير كبيرة ما لم تتجاوز إلى حد بعيد بصمة المشروع.
		٦. آثار تراكمية؟ يجب على عملية الفحص أن تأخذ في الاعتبار الآثار التراكمية لبضعة تدخلات في نفس المنطقة. مثلاً، في حالة فحص تدخل ما في منطقة محددة كتدخل غير ذي أثر بيئي واجتماعي ملحوظ، وكان هناك تدخل آخر في نفس المنطقة، فيجب عند فحص الأخير أخذ الأثر التراكمي للتدخلين في الاعتبار وفقاً للمعايير المذكورة.


الإجابة		الأسئلة
لا	نعم	هل سيؤدي المشروع إلى:
✓		٧. يتطلب نزوح مادي لملك الأراضي/حائزيها؟ لا يجب أن يؤدي المشروع إلى أي شكل من أشكال النزوح المادي بغض النظر عن نوع حيازة الأرض.
✓		٨. يتطلب إستحواذ أرض تزيد عن ١٠% من حيازة المالك/الحائزين أو سيؤثر على ١٠% أو أكثر من دخل المتضرر؟ مسموح فقط بنزوح اقتصادي بسيط في ظل هذا البرنامج. تعريف هذا هو ١٠% على الأكثر من إجمالي حيازة المالك/الحائزين للأرض أو التأثير على ١٠% من دخل المتضرر.
✓		٩. سيؤدي المشروع إلى إثارة نزاعات اجتماعية حول الأراضي في المستقبل

- إذا كانت الإجابة بنعم على أي سؤال مما سبق، (١ إلى ٨)، يعتبر المشروع ضمن الفئة أ وفقاً لتصنيف البنك الدولي للخطورة الاجتماعية العالية، ويستبعد من تمويل البرنامج.
- إذا كانت الإجابة بلا على جميع ما سبق، يعد المشروع مؤهلاً للحصول على تمويل البرنامج ويمكن بعد ذلك تصنيفه وفق قانون البيئة المصري، انظر الملحق ١٣.٢
- يجب تجميع وتوثيق الأدلة والوثائق التي تدعم الزيارات الميدانية وأنشطة التشاور وجميع الملاحظات الميدانية الخاصة بالأراضي ورفقها بنموذج فحص الأهلية.


الخلاصة: المشروع مؤهل (✓) أو غير مؤهل ()

ملحوظة: في حال تغيير نطاق أو مكونات المشروع سيتم إعادة فحص الأهلية له من جديد

التاريخ:



اسم الأخصائي البيئي في وحدة التنفيذ المحلية وتوقيعه:



اسم إخصائي مشاركة المواطنين وتوقيعه:



اسم أخصائي إستحواذ الأراضي والتعويضات في وحدة التنفيذ المحلية وتوقيعه:

١ في حالة الإستحواذ على الأراضي (بغض النظر عن مساحة الأرض المستحوذة من ملكية/منفعة المتضرر/المتضررين، يجب إتباع الضوابط وإجراءات التشغيل القياسية المذكورة في ملحق إستملاك الأراض ٤.١، كما يجب توثيق المستندات الدالة على تطبيق تلك الضوابط من قبل وحدات التنفيذ المحلية

نتائج فحص الأهلية البيئية والاجتماعية للمشروعات
المدرجة في الخطة الاستثمارية (النموذج المحدث)

وصف المشروع

عالم

- اسم المشروع: (استثمار مرفق مياه الشرب في محافظة الجيزة)
- التكلفة التقديرية للمشروع: ١٠٠ ألف جنيه
- التاريخ التقديري لبدء إنشاء المشروع:
- عدد المستفيدين (الأسر والسكان): ١٠٠ ألف نسمة
- مجال المشروع (مجاورة حضرية، منطقة أعمال، ريفية، إلخ):
- بصمة المشروع بما يشمل منطقة الأعمال:
- معلومات أخرى: منطقة مرفق مياه الشرب

الاستجابة		هل سيؤدي المشروع إلى:
لا	نعم	
✓		١. آثار ملحوظة؟ يتناسب حجم الآثار أو تبعاتها مع مجال المشروع ونوع الآثار وتتضمن أنواع المشروعات التي سيكون لها آثار أروافعة، مرور بركن الطرق ومخاطر معالجة مياه الصرف ومخاطر اللقيحات الصلبة ومخاطرها والممارسة المعتادة لمجموعة البنك الدولي لتصنيف هذه المشروعات هي تصنيف مشروعات مثل الطرق الجديدة التي تتضمن حقوق طريق للمسافات الطويلة، ومحطات معالجة مياه الصرف (أكبر من ٥٠ ألف م ^٣ /يوم في المعتاد) والمدافن الصحية ضمن تدخلات الفئة أ من ناحية أهمية الآثار.
✓		٢. آثار حساسة؟ يعتبر الأثر حساسًا إذا لم يكن إلغائه ممكنًا (مثلًا يؤدي إلى فقدان موئل طبيعي رئيسي) أو يؤثر قضايا تتصل بالموائل الطبيعية أو الموارد الثقافية المادية أو إعادة التوطين غير الطوعي. في منطقة المشروع، تقع التدخلات التي قد تقع تحت تعريف "الحساس" ضمن المشروعات الضخمة المنفذة في جزر النيل (التي تعد مناطق محمية وفقًا للقوانين المصرية) وتشمل على سبيل المثال الجسور وأعمال شبكة الطرق داخل تلك الجزر لأنها قد تؤدي إلى تغييرات لا يمكن إلغاؤها على البنية الطبيعية لهذه الجزر.
✓		٣. آثار عكسية؟ التدخلات التي تؤدي إلى آثار عكسية هي تلك التي تؤثر على وسائط مختلفة في نفس الوقت، مثل محطات توليد الكهرباء التي تنتج انبعاثات هواء مهمة وتصرف مياه التبريد الساخنة إلى المياه السطحية وتؤثر على موارد المياه الجوفية من خلال الضخ وتستحث المخاطر العكسية على المجتمع من خلال تخزين الوقود، إلخ، فهي تعتبر من التدخلات التي تنتج آثارًا عكسية. ولا تتضمن قائمة استثمارات البرنامج عمومًا هذه التدخلات.
✓		٤. آثار غير مسبوقة؟ هي تلك الآثار التي تحدث في المنطقة لأول مرة وقد تنطبق على المشروعات التي تطبيق تكنولوجيات لم تختبر من قبل في المنطقة. ولا تتضمن قائمة استثمارات البرنامج عمومًا هذه التدخلات.
✓		٥. التأثير على منطقة تتجاوز بكثير بصمة المشروع؟ في كثير من الحالات، تتناسب منطقة التأثير مع نطاق المشروع، باستثناء وجود موقع المشروع في وسط غير مستقر (رياح فوية، تيار مياه متحرك، أو مستنقع مياه في تربة نقادة). في المعتاد، يكون لمشروعات الطرق أثر على الضوضاء المحيطة ونوعية الهواء بما يتجاوز بصمة المشروع بحد بسيط وينطبق ذلك أيضًا على محطات معالجة مياه الصرف بسبب آثار الرائحة الكريهة التي تتجاوز حدود المرفق، ولكنها لا تعتبر مساحة تأثير كبيرة ما لم تتجاوز إلى حد بعيد بصمة المشروع.
✓		٦. آثار تراكمية؟ يجب على عملية الفحص أن تأخذ في الاعتبار الآثار التراكمية لبعض التدخلات في نفس المنطقة. مثلًا، في حالة فحص تدخل ما في منطقة محددة كتدخل غير ذي أثر بيئي واجتماعي ملحوظ، وكان هناك تدخل آخر في نفس المنطقة، فيجب عند فحص الأخير أخذ الأثر التراكمي للتدخلين في الاعتبار وفقًا للمعايير المذكورة.

الإجابة		الأسئلة
لا	نعم	هل سيؤدي المشروع إلى:
✓		٧. يتطلب نزوح مادي لملك الأراضي/حائزيها؟ لا يجب أن يؤدي المشروع إلى أي شكل من أشكال النزوح المادي بغض النظر عن نوع حيازة الأرض.
✓	✓	٨. يتطلب إستحواذ أرض تزيد عن ١٠% من حيازة المالك/الحائزين أو سيؤثر على ١٠% أو أكثر من دخل المتضرر؟ مسموح فقط بنزوح اقتصادي بسيط في ظل هذا البرنامج. تعريف هذا هو ١٠% على الأكثر من إجمالي حيازة المالك/الحائزين للأرض أو الناتج على ١٠% من دخل المتضرر.
✓		٩. سيؤدي المشروع إلى إثارة نزاعات اجتماعية حول الأراضي في المستقبل

- إذا كانت الإجابة بنعم على أي سؤال مما سبق، (١ إلى ٨)، يعتبر المشروع ضمن الفئة أ وفقاً لتصنيف البنك الدولي للخطورة الاجتماعية العالية، ويستبعد من تمويل البرنامج.
- إذا كانت الإجابة بلا على جميع ما سبق، يعد المشروع مؤهلاً للحصول على تمويل البرنامج ويمكن بعد ذلك تصنيفه وفق قانون البيئة المصري، انظر الملحق ١٣.٢
- يجب تجميع وتوثيق الأدلة والوثائق التي تدعم الزيارات الميدانية وأنشطة التشاور وجميع الملاحظات الميدانية الخاصة بالأراضي ورفقها بنموذج فحص الأهلية.

الخلاصة: المشروع مؤهل (✓) أو غير مؤهل ()

ملحوظة: في حال تغيير نطاق أو مكونات المشروع سيتم إعادة فحص الأهلية له من جديد

التاريخ:



اسم الأخصائي البيئي في وحدة التنفيذ المحلية وتوقيعه:

اسم إحصائي مشاركة المواطنين وتوقيعه:

اسم أخصائي إستحواذ الأراضي والتعويضات في وحدة التنفيذ المحلية وتوقيعه:

^١ في حالة الإستحواذ على الأراضي (بغض النظر عن مساحة الأرض المستحوذة من ملكية/منفعة المتضرر/المتضررين، يجب إتباع الضوابط وإجراءات التشغيل القياسية المذكورة في ملحق إستملاك الأراض ٤.١، كما يجب توثيق المستندات الدالة على تطبيق تلك الضوابط من قبل وحدات التنفيذ المحلية

نتائج فحص الأهلية البيئية والاجتماعية للمشروعات
المدرجة في الخطة الاستثمارية (النموذج المحدث)

وصف المشروع

- اسم المشروع: **إصلاح وكيفية سحب مياه بالرائحة**
- التكلفة التقديرية للمشروع: **مليون جنيه**
- التاريخ التقديري لبدء إنشاء المشروع:
- عدد المستفيدين (الأسر والسكان): **٥ آلاف**
- مجال المشروع (مجاورة حضرية، منطقة أعمال، ريفية، إلخ):
- بصمة المشروع بما يشمل منطقة الأعمال:
- معلومات أخرى:

الإجابة		الأصلية
لا	نعم	هل سيؤدي المشروع إلى:
✓		١. آثار ملحوظة؟ يتناسب حجم الآثار أو تبعاتها مع مجال المشروع ونوع الآثار وتتضمن أنواع المشروعات التي سيكون لها آثار ماء وغازة، مرور، انبعاثات الطرق ومخاطبات معالجة مياه الصرف ومخاطبات اللفايات الصلبة ومناولها. والممارسة المعتادة لمجموعة البنك الدولي لتصنيف هذه المشروعات هي تصنيف مشروعات مثل الطرق الجديدة التي تتضمن حقوق طريق للمسافات الطويلة، ومحطات معالجة مياه الصرف (أكبر من ٥٠ ألف م ^٣ /يوم في المعتاد) والمدافن الصحية ضمن تدخلات الفئة أ من ناحية أهمية الآثار.
✓		٢. آثار حساسة؟ يعتبر الاثر حساساً إذا لم يكن إلغاه ممكنًا (مثلًا يؤدي إلى فقدان موئل طبيعي رئيسي) أو يثير قضايا تتصل بالموائل الطبيعية أو الموارد الثقافية المادية أو إعادة التوطين غير الطوعي. في منطقة المشروع، تقع التدخلات التي قد تقع تحت تعريف "الحساس" ضمن المشروعات الضخمة المنفذة في جزر النيل (التي تعد مناطق محمية وفقًا للقوانين المصرية) وتشمل على سبيل المثال الجسور وأعمال شبكة الطرق داخل تلك الجزر لأنها قد تؤدي إلى تغييرات لا يمكن إلغاؤها على البنية الطبيعية لهذه الجزر.
✓		٣. آثار عكسية؟ التدخلات التي تؤدي إلى آثار عكسية هي تلك التي تؤثر على وسائط مختلفة في نفس الوقت، مثل محطات توليد الكهرباء التي تنتج انبعاثات هواء مهمة وتصرف مياه التبريد الساخنة إلى المياه السطحية وتؤثر على موارد المياه الجوفية من خلال الضخ وتستهلك المخاطر العكسية على المجتمع من خلال تخزين الوقود، إلخ، فهي تعتبر من التدخلات التي تنتج آثارًا عكسية. ولا تتضمن قائمة استثمارات البرنامج عمومًا هذه التدخلات.
✓		٤. آثار غير مسبوق؟ هي تلك الآثار التي تحدث في المنطقة لأول مرة وقد تنطبق على المشروعات التي تطبق تكنولوجيات لم تختبر من قبل في المنطقة. ولا تتضمن قائمة استثمارات البرنامج عمومًا هذه التدخلات.
✓		٥. التأثير على منطقة تتجاوز بكثير بصمة المشروع؟ في كثير من الحالات، تتناسب منطقة التأثير مع نطاق المشروع، باستثناء وجود موقع المشروع في وسط غير مسنفر (رياح فوية، تيار مياه متحرك، أو مستكثل مياه في تربة نقادة). في المعتاد، يكون لمشروعات الطرق أثر على الضوضاء المحيطة ونوعية الهواء بما يتجاوز بصمة المشروع بحد بسيط وينطبق ذلك أيضًا على محطات معالجة مياه الصرف بسبب آثار الرائحة الكريهة التي تتجاوز حدود المرفق، ولكنها لا تعتبر مساحة تأثير كبيرة ما لم تتجاوز إلى حد بعيد بصمة المشروع.
✓		٦. آثار تراكمية؟ يجب على عملية الفحص أن تأخذ في الاعتبار الآثار التراكمية لبعض التدخلات في نفس المنطقة. مثلًا، في حالة فحص ١٢ حل، ما في منطقة محددة كتدخل غير ذي أثر بيئي واجتماعي ملحوظ، وكان هنالك تدخل آخر في نفس المنطقة، فيجب عند فحص الأخير أخذ الأثر التراكمي للتدخلين في الاعتبار وفقًا للمعايير المذكورة.

الإجابة		السئلة
لا	نعم	هل سيؤدي المشروع إلى:
✓		٧. يتطلب نزوح مادي لملاك الأراضي/حائزيها؟ لا يجب أن يؤدي المشروع إلى أي شكل من أشكال النزوح المادي بغض النظر عن نوع حيازة الأرض.
✓		٨. يتطلب إستحواذ أرض تزيد عن ١٠% من حيازة المالك/الحائزين أو سيؤثر على ١٠% أو أكثر من دخل المتضرر؟ مسموح فقط بنزوح اقتصادي بسيط في ظل هذا البرنامج. تعريف هذا هو ١٠% على الأكثر من إجمالي حيازة المالك/الحائزين للأرض أو الناير على ١٠% من دخل المنضرر.
		٩. سيؤدي المشروع إلى إثارة نزاعات اجتماعية حول الأراضي في المستقبل

- إذا كانت الإجابة بنعم على أي سؤال مما سبق، (١ إلى ٨)، يعتبر المشروع ضمن الفئة أ وفقاً لتصنيف البنك الدولي للخطورة الاجتماعية العالية، ويستبعد من تمويل البرنامج.
- إذا كانت الإجابة بلا على جميع ما سبق، يعد المشروع مؤهلاً للحصول على تمويل البرنامج ويمكن بعد ذلك تصنيفه وفق قانون البيئة المصري، انظر الملحق ١٣.٢
- يجب تجميع وتوثيق الأدلة والوثائق التي تدعم الزيارات الميدانية وأنشطة التشاور وجميع الملاحظات الميدانية الخاصة بالأراضي ورفقها بنموذج فحص الأهلية.


الخلاصة: المشروع مؤهل (ع) أو غير مؤهل ()

ملحوظة: في حال تغيير نطاق أو مكونات المشروع سيتم إعادة فحص الأهلية له من جديد

التاريخ:



اسم الأخصائي البيئي في وحدة التنفيذ المحلية وتوقيعه:



اسم إخصائي مشاركة المواطنين وتوقيعه:



اسم أخصائي إستحواذ الأراضي والتعويضات في وحدة التنفيذ المحلية وتوقيعه:

٤.١ في حالة الإستحواذ على الأراضي (بغض النظر عن مساحة الارض المستحوذة من ملكية/منفعة المتضرر/المتضررين، يجب إتباع الضوابط وإجراءات التشغيل القياسية المذكورة في ملحق إستملاك الأرض، كما يجب توثيق المستندات الدالة على تطبيق تلك الضوابط من قبل وحدات التنفيذ المحلية

نتائج فحص الأهلية البيئية والاجتماعية للمشروعات
المدرجة في الخطة الاستثمارية (النموذج المحدث)

وصف المشروع

- اسم المشروع: **قوس كاتمانك مدينة البراكين**
- التكلفة التقديرية للمشروع: **١,٢٠٠ مليون**
- التاريخ التقديري لبدء إنشاء المشروع:
- عدد المستفيدين (الأسر والسكان): **٥٠ ألف نسمة**
- مجال المشروع (مجاورة حضرية، منطقة أعمال، ريفية، إلخ): **منطقة ريفية**
- بصمة المشروع بما يشمل منطقة الأعمال:
- معلومات أخرى:

الإجابة		الأسئلة
لا	نعم	هل سيؤدي المشروع إلى:
✓		١. آثار ملحوظة؟ بتناسب حجم الآثار أو تبعاتها مع مجال، المشروع ونوع الآثار وتتضمن أنواع المشروعات التي سيكون لها آثارها، وفاة، آثار، زلزال، الطرق ومعطبات معالجة مياه الصرف ومعدات الطائرات الصلبة ومماولها. والممارسة المعتادة لمجموعة البنك الدولي لتصنيف هذه المشروعات هي تصنيف مشروعات مثل الطرق الجديدة التي تتضمن حقوق طريق للمسافات الطويلة، ومحطات معالجة مياه الصرف (أكبر من ٥٠ ألف م ^٣ /يوم في المعتاد) والمدافن الصحية ضمن تدخلات الفئة أ من ناحية أهمية الآثار.
✓		٢. آثار حساسة؟ يعتبر الأثر حساسًا إذا لم يكن إلغائه ممكنًا (مثلًا يؤدي إلى فقدان موئل طبيعي رئيسي) أو يؤثر قضايا تتصل بالموائل الطبيعية أو الموارد الثقافية المادية أو إعادة التوطين غير الطوعي. في منطقة المشروع، تقع التدخلات التي قد تقع تحت تعريف "الحساس" ضمن المشروعات الضخمة المنفذة في جزر النيل (التي تعد مناطق محمية وفقًا للقوانين المصرية) وتشمل على سبيل المثال الجسور وأعمال شبكة الطرق داخل تلك الجزر لأنها قد تؤدي إلى تغييرات لا يمكن إلغاؤها على البنية الطبيعية لهذه الجزر.
✓		٣. آثار عكسية؟ التدخلات التي تؤدي إلى آثار عكسية هي تلك التي تؤثر على وسائط مختلفة في نفس الوقت، مثل محطات توليد الكهرباء التي تنتج انبعاثات هواء مهمة وتصرف مياه التبريد الساخنة إلى المياه السطحية وتؤثر على موارد المياه الجوفية من خلال الضخ وتستهلك المخاطر العكسية على المجتمع من خلال تخزين الوقود، إلخ، فهي تعتبر من التدخلات التي تنتج آثارًا عكسية. ولا تتضمن قائمة استثمارات البرنامج عمومًا هذه التدخلات.
✓		٤. آثار غير مسبوقة؟ هي تلك الآثار التي تحدث في المنطقة لأول مرة وقد تنطبق على المشروعات التي تطبق تكنولوجيات لم تختبر من قبل في المنطقة. ولا تتضمن قائمة استثمارات البرنامج عمومًا هذه التدخلات.
✓		٥. التأثير على منطقة تتجاوز بكثير بصمة المشروع؟ في كثير من الحالات، تتناسب منطقة التأثير مع نطاق المشروع، باستثناء وجود موقع المشروع في وسط غير مستقر (رياح فوية، تيار مياه متحرك، أو مستنقع مياه في تربة نقادة). في المعتاد، يكون لمشروعات الطرق أثر على الضوضاء المحيطة ونوعية الهواء بما يتجاوز بصمة المشروع بحد بسيط وينطبق ذلك أيضًا على محطات معالجة مياه الصرف بسبب آثار الرائحة الكريهة التي تتجاوز حدود المرفق، ولكنها لا تعتبر مساحة تأثير كبيرة ما لم تتجاوز إلى حد بعيد بصمة المشروع.
✓		٦. آثار تراكمية؟ يجب على عملية الفحص أن تأخذ في الاعتبار الآثار التراكمية لبضعة تدخلات في نفس المنطقة، مثلًا، في حالة فحص أول ما في منطقة محددة كتدخل غير ذي أثر بيئي واجتماعي ملحوظ، وكان هناك تدخل آخر في نفس المنطقة، فيجب عند فحص الأخير أخذ الأثر التراكمي للتدخلين في الاعتبار وفقًا للمعايير المذكورة.

الإجابة		الأسئلة
لا	نعم	هل سيؤدي المشروع إلى:
✓		٧. يتطلب نزوح مادي لملاك الأراضي/حائزيها؟ لا يجب أن يؤدي المشروع إلى أي شكل من أشكال النزوح المادي بغض النظر عن نوع حيازة الأرض.
✓		٨. يتطلب إستحواذ أرض تزيد عن ١٠% من حيازة المالك/الحائزين أو سيؤثر على ١٠% أو أكثر من دخل المتضرر؟ مسموح فقط بنزوح اقتصادي بسيط في ظل هذا البرنامج. تعريف هذا هو ١٠% على الأكثر من إجمالي حيازة المالك/الحائزين للأرض أو المأجير على ١٠% من دخل المنضر.
✓		٩. سيؤدي المشروع إلى إثارة نزاعات اجتماعية حول الأراضي في المستقبل

- إذا كانت الإجابة بنعم، أي سؤال مما سبق، (١ إلى ٨)، يعتبر المشروع ضمن الفئة أ وفقاً لتصنيف البنك الدولي للخطورة الاجتماعية العالية، ويستبعد من تمويل البرنامج.
- إذا كانت الإجابة بلا على جميع ما سبق، يعد المشروع مؤهلاً للحصول على تمويل البرنامج ويمكن بعد ذلك تصنيفه وفق قانون البيئة المصري، انظر الملحق ١٣.٢
- يجب تجميع وتوثيق الأدلة والوثائق التي تدعم الزيارات الميدانية وأنشطة التشاور وجميع الملاحظات الميدانية الخاصة بالأراضي ورفقها بنموذج فحص الأهلية.

الخلاصة: المشروع مؤهل () أو غير مؤهل ()

ملحوظة: في حال تغيير نطاق أو مكونات المشروع سيتم إعادة فحص الأهلية له من جديد

التاريخ:

اسم الأخصائي البيئي في وحدة التنفيذ المحلية وتوقيعه:

اسم إحصائي مشاركة المواطنين وتوقيعه:

اسم أخصائي إستحواذ الأراضي والتعويضات في وحدة التنفيذ المحلية وتوقيعه:

^١ في حالة الإستحواذ على الأراضي (بغض النظر عن مساحة الأرض المستحوذة من ملكية/منفعة المتضرر/المتضررين، يجب إتباع الضوابط وإجراءات التشغيل القياسية المذكورة في ملحق إستملاك الأرض ٤.١، كما يجب توثيق المستندات الدالة على تطبيق تلك الضوابط من قبل وحدات التنفيذ المحلية

نتائج فحص الأهلية البيئية والاجتماعية للمشروعات
المدرجة في الخطة الاستثمارية (النموذج المحدث)

وصف المشروع

- اسم المشروع: **موسسات مياه وصحاح إناثه للدراسة بالمرات**
- التكلفة التقديرية للمشروع: **٧٢٠ ألف جنيه**
- التاريخ التقديري لبدء إنشاء المشروع:
- عدد المستفيدين (الأسر والسكان): **٥٠ ألف نسمة**
- مجال المشروع (مجاورة حضرية، منطقة أعمال، ريفية، إلخ): **منطقة حضرية**
- بصمة المشروع بما يشمل منطقة الأعمال:
- معلومات أخرى:

الاجابة		الاسئلة
لا	نعم	هل سيؤدي المشروع إلى:
✓		١. آثار ملحوظة؟ يتناسب حجم الآثار أو تبعاتها مع مجال، المشروع ونوع الآثار. وتتضمن أنواع المشروع عات التي سيكون لها آثارها، ومعالجة مياه الصرف ومعدات معالجة مياه الصرف ومعدات البفايات الصلبة ومعالجتها. والممارسة المعتادة لمجموعة البنك الدولي لتصنيف هذه المشروعات هي تصنيف مشروعات مثل الطرق الجديدة التي تتضمن حقوق طريق للمسافات الطويلة، ومعدات معالجة مياه الصرف (أكبر من ٥٠ ألف م ^٣ /يوم في المعتاد) والمدافن الصحية ضمن تدخلات الفئة أ من ناحية أهمية الآثار.
✓		٢. آثار حساسة؟ يعتبر الاثر حساساً إذا لم يكن إلغائه ممكناً (مثلاً يؤدي إلى فقدان موئل طبيعي رئيسي) أو يؤثر قضايا تتصل بالموائل الطبيعية أو الموارد الثقافية المادية أو إعادة التوطين غير الطوعي. في منطقة المشروع، تقع التدخلات التي قد تقع تحت تعريف "الحساس" ضمن المشروعات الضخمة المنفذة في جزر النيل (التي تعد مناطق محمية وفقاً للقوانين المصرية) وتشمل على سبيل المثال الجسور وأعمال شبكة الطرق داخل تلك الجزر لأنها قد تؤدي إلى تغييرات لا يمكن إلغاؤها على البنية الطبيعية لهذه الجزر.
✓		٣. آثار عكسية؟ التدخلات التي تؤدي إلى آثار عكسية هي تلك التي تؤثر على وسائط مختلفة في نفس الوقت، مثل محطات توليد الكهرباء التي تنتج انبعاثات هواء مهمة وتصرف مياه التبريد الساخنة إلى المياه السطحية وتؤثر على موارد المياه الجوفية من خلال الضخ وتستهلك المخاطر العكسية على المجتمع من خلال تخزين الوقود، إلخ، فهي تعتبر من التدخلات التي تنتج آثاراً عكسية. ولا تتضمن قائمة استثمارات البرنامج عموماً هذه التدخلات.
✓		٤. آثار غير مسبوقة؟ هي تلك الآثار التي تحدث في المنطقة لأول مرة وقد تنطبق على المشروعات التي تطبق تكنولوجيات لم تعتبر من قبل في المنطقة. ولا تتضمن قائمة استثمارات البرنامج عموماً هذه التدخلات.
✓		٥. التأثير على منطقة تتجاوز بكثير بصمة المشروع؟ في كثير من الحالات، تتناسب منطقة التأثير مع نطاق المشروع، باستثناء وجود موقع المشروع في وسط غير مستقر (رياح قوية، تيار مياه متحرك، أو مستنقع مياه في تربة نقادة). في المعتاد، يكون لمشروعات الطرق أثر على الضوضاء المحيطة ونوعية الهواء بما يتجاوز بصمة المشروع بحد بسيط وينطبق ذلك أيضاً على محطات معالجة مياه الصرف بسبب آثار الرائحة الكريهة التي تتجاوز حدود المرفق، ولكنها لا تعتبر مساحة تأثير كبيرة ما لم تتجاوز إلى حد بعيد بصمة المشروع.
✓		٦. آثار تراكمية؟ يجب على عملية الفحص أن تأخذ في الاعتبار الآثار التراكمية لبعض تدخلات في نفس المنطقة. مثلاً، في حالة فحص تدخل ما في منطقة محددة كتدخل غير ذي أثر بيئي واجتماعي ملحوظ، وكان هناك تدخل آخر في نفس المنطقة، فيجب عند فحص الأخير أخذ الأثر التراكمي للتدخلين في الاعتبار وفقاً للمعايير المذكورة.

الإجابة		الاستجابة
لا	نعم	هل سيؤدي المشروع إلى:
✓		٧. يتطلب نزوح مادي لملاك الأراضي/حائزيها؟ لا يجب أن يؤدي المشروع إلى أي شكل من أشكال النزوح المادي بغض النظر عن نوع حيازة الأرض.
✓		٨. يتطلب إستحواذ أرض تزيد عن ١٠% من حيازة المالك/الحائزين أو سيؤثر على ١٠% أو أكثر من دخل المتضرر؟ مسموح فقط بنزوح اقتصادي بسيط في ظل هذا البرنامج. تعريف هذا هو ١٠% على الأكثر من إجمالي حيازة المالك/الحائزين للأرض أو المأثر على ١٠% من دخل المتضرر.
✓		٩. سيؤدي المشروع إلى إثارة نزاعات اجتماعية حول الأراضي في المستقبل

- إذا كانت الإجابة بنعم على أي سؤال مما سبق، (١ إلى ٨)، يعتبر المشروع ضمن الفئة أ وفقاً لتصنيف البنك الدولي للخطورة الاجتماعية العالية، ويستبعد من تمويل البرنامج.
- إذا كانت الإجابة بلا على جميع ما سبق، يعد المشروع مؤهلاً للحصول على تمويل البرنامج ويمكن بعد ذلك تصنيفه وفق قانون البيئة المصري، انظر الملحق ١٣.٢
- يجب تجميع وتوثيق الأدلة والوثائق التي تدعم الزيارات الميدانية وأنشطة التشاور وجميع الملاحظات الميدانية الخاصة بالأراضي ورفقها بنموذج فحص الأهلية.

الخلاصة: المشروع مؤهل (ع) أو غير مؤهل ()

ملحوظة: في حال تغيير نطاق أو مكونات المشروع سيتم إعادة فحص الأهلية له من جديد.

التاريخ:



اسم الأخصائي البيئي في وحدة التنفيذ المحلية وتوقيعه:



اسم إخصائي مشاركة المواطنين وتوقيعه:



اسم أخصائي إستحواذ الأراضي والتعويضات في وحدة التنفيذ المحلية وتوقيعه:

٤.١ في حالة الإستحواذ على الأراضي (بغض النظر عن مساحة الأرض المستحوذة من ملكية/منفعة المتضرر/المتضررين، يجب إتباع الضوابط وإجراءات التشغيل القياسية المذكورة في ملحق إستملاك الأراضي، كما يجب توثيق المستندات الدالة على تطبيق تلك الضوابط من قبل وحدات التنفيذ المحلية

نتائج فحص الأهلية البيئية والاجتماعية للمشروعات
المدرجة في الخطة الاستثمارية (النموذج المحدث)

وصف المشروع

- اسم المشروع: استكمال جسر النيل بالملحة
- التكلفة التقديرية للمشروع: مليون ٤٠٠
- التاريخ التقديري لبدء إنشاء المشروع: ٢٠٠٠ ألف
- عدد المستفيدين (الأسر والسكان):
- مجال المشروع (مجاورة حضرية، منطقة أعمال، ريفية، إلخ):
- بصمة المشروع بما يشمل منطقة الأعمال:
- معلومات أخرى:

الأسئلة		هل سيؤدي المشروع إلى:
لا	نعم	
	✓	١. آثار ملحوظة؟ يتناسب حجم الآثار أو تبعاتها مع مجال المشروع ونوع الآثار وتتضمن أنواع المشروعات التي سيكون لها آثار ماء وغازة هوائية، طرق ومعدات معالجة مياه الصرف ومعدات الفايوات الصلبة ومداولها. والممارسة المعتادة لمجموعة البنك الدولي لتصنيف هذه المشروعات هي تصنيف مشروعات مثل الطرق الجديدة التي تتضمن حقوق طريق للمسافات الطويلة، ومعدات معالجة مياه الصرف (أكبر من ٥٠ ألف م ^٣ /يوم في المعتاد) والمدافن الصحية ضمن تدخلات الفئة أ من ناحية أهمية الآثار.
	✓	٢. آثار حساسة؟ يعتبر الاثر حساساً إذا لم يكن إلغاه ممكناً (مثلاً يؤدي إلى فقدان موئل طبيعي رئيسي) أو يؤثر قضايا تتصل بالموائل الطبيعية أو الموارد الثقافية المادية أو إعادة التوطين غير الطوعي. في منطقة المشروع، تقع التدخلات التي قد تقع تحت تعريف "الحساس" ضمن المشروعات الضخمة المنفذة في جزر النيل (التي تعد مناطق محمية وفقاً للقوانين المصرية) وتشمل على سبيل المثال الجسور وأعمال شبكة الطرق داخل تلك الجزر لأنها قد تؤدي إلى تغييرات لا يمكن إلغاؤها على البنية الطبيعية لهذه الجزر.
	✓	٣. آثار عكسية؟ التدخلات التي تؤدي إلى آثار عكسية هي تلك التي تؤثر على وسائط مختلفة في نفس الوقت، مثل محطات توليد الكهرباء التي تنتج انبعاثات هواء مهمة وتصرف مياه التبريد الساخنة إلى المياه السطحية وتؤثر على موارد المياه الجوفية من خلال الضخ وتستهلك المخاطر العكسية على المجتمع من خلال تخزين الوقود، إلخ، فهي تعتبر من التدخلات التي تنتج آثاراً عكسية. ولا تتضمن قائمة استثمارات البرنامج عموماً هذه التدخلات.
	✓	٤. آثار غير مسبوقة؟ هي تلك الآثار التي تحدث في المنطقة لأول مرة وقد تنطبق على المشروعات التي تطبق تكنولوجيات لم تختبر من قبل في المنطقة. ولا تتضمن قائمة استثمارات البرنامج عموماً هذه التدخلات.
	✓	٥. التأثير على منطقة تتجاوز بكثير بصمة المشروع؟ في كثير من الحالات، تتناسب منطقة التأثير مع نطاق المشروع، باستثناء وجود موقع المشروع في وسط غير مسنفر (رياح فوية، تيار مياه متحرك، أو مستنقعات مياه في تربة نقادة). في المعتاد، يكون لمشروعات الطرق أثر على الضوضاء المحيطة ونوعية الهواء بما يتجاوز بصمة المشروع بحد بسيط وينطبق ذلك أيضاً على محطات معالجة مياه الصرف بسبب آثار الرائحة الكريهة التي تتجاوز حدود المرفق، ولكنها لا تعتبر مساحة تأثير كبيرة ما لم تتجاوز إلى حد بعيد بصمة المشروع.
	✓	٦. آثار تراكمية؟ يجب على عملية الفحص أن تأخذ في الاعتبار الآثار التراكمية لبضعة تدخلات في نفس المنطقة. مثلاً، في حالة فحص تدخل ما في منطقة محددة كتدخل غير ذي أثر بيئي واجتماعي ملحوظ، وكان هناك تدخل آخر في نفس المنطقة، فيجب عند فحص الأخير أخذ الأثر التراكمي للتدخلين في الاعتبار وفقاً للمعايير المذكورة.

الإجابة		السئلة
لا	نعم	هل سيؤدي المشروع إلى:
✓		٧. يتطلب نزوح مادي لملاك الأراضي/حائزيها؟ لا يجب أن يؤدي المشروع إلى أي شكل من أشكال النزوح المادي بغض النظر عن نوع حيازة الأرض.
✓		٨. يتطلب إستحواذ أرض تزيد عن ١٠% من حيازة المالك/الحائزين أو سيؤثر على ١٠% أو أكثر من دخل المتضرر؟ مسموح فقط بنزوح اقتصادي بسيط في ظل هذا البرنامج. تعريف هذا هو ١٠% على الأكثر من إجمالي حيازة المالك/الحائزين للأرض أو النايلير على ١٠% من دخل المنصرر.
		٩. سيؤدي المشروع إلى إثارة نزاعات اجتماعية حول الأراضي في المستقبل

- إذا كانت الإجابة بنعم على أي سؤال مما سبق، (١ إلى ٨)، يعتبر المشروع ضمن الفئة أ وفقاً لتصنيف البنك الدولي للخطورة الاجتماعية العالية، ويستبعد من تمويل البرنامج.
- إذا كانت الإجابة بلا على جميع ما سبق، يعد المشروع مؤهلاً للحصول على تمويل البرنامج ويمكن بعد ذلك تصنيفه وفق قانون البيئة المصري، انظر الملحق ١٣.٢
- يجب تجميع وتوثيق الأدلة والوثائق التي تدعم الزيارات الميدانية وأنشطة التشاور وجميع الملاحظات الميدانية الخاصة بالأراضي ورفقها بنموذج فحص الأهلية.

الخلاصة: المشروع مؤهل (C) أو غير مؤهل ()

ملحوظة: في حال تغيير نطاق أو مكونات المشروع سيتم إعادة فحص الأهلية له من جديد

التاريخ:

اسم الأخصائي البيئي في وحدة التنفيذ المحلية وتوقيعه:

اسم إخصائي مشاركة المواطنين وتوقيعه:

اسم أخصائي إستحواذ الأراضي والتعويضات في وحدة التنفيذ المحلية وتوقيعه:

٤.١ في حالة الإستحواذ على الأراضي (بغض النظر عن مساحة الأرض المستحوذة من ملكية/منفعة المتضرر/المتضررين، يجب إتباع الضوابط وإجراءات التشغيل القياسية المذكورة في ملحق إستملاك الأراضي، كما يجب توثيق المستندات الدالة على تطبيق تلك الضوابط من قبل وحدات التنفيذ المحلية

نتائج فحص الأهلية البيئية والاجتماعية للمشروعات
المدرجة في الخطة الاستثمارية (النموذج المحدث)

وصف المشروع

- اسم المشروع: **إصلاح وكبديل سور كورنيش النيل بالمرحلة الأولى**
- التكلفة التقديرية للمشروع: **مليون ٣٠٠**
- التاريخ التقديري لبدء إنشاء المشروع:
- عدد المستفيدين (الأسر والسكان): **٣٠٠٠ نسمة**
- مجال المشروع (مجاورة حضرية، منطقة أعمال، ريفية، إلخ): **منطقة مصرية**
- بصمة المشروع بما يشمل منطقة الأعمال:
- معلومات أخرى:

الاجابة		الاسئلة
لا	نعم	هل سيؤدي المشروع إلى:
✓		١. آثار ملحوظة؟ يتناسب حجم الآثار أو تبعاتها مع مجال المشروع ونوع الآثار وتتضمن أنواع المشروعات التي سيكون لها آثار هامة وخاصة المرور، بانيات الطرق ومحطات معالجة مياه الصرف ومعدات اللغابات الصلبة ومناوئها. والممارسة المعتادة لمجموعة البنك الدولي لتصنيف هذه المشروعات هي تصنيف مشروعات مثل الطرق الجديدة التي تتضمن حقوق طريق للمسافات الطويلة، ومحطات معالجة مياه الصرف (أكبر من ٥٠ ألف م ^٣ /يوم في المعتاد) والمدافن الصحية ضمن تدخلات الفئة أ من ناحية أهمية الآثار.
✓		٢. آثار حساسة؟ يعتبر الآثار حساسا إذا لم يكن الغاؤه ممكنا (مثلا يؤدي إلى فقدان موئل طبيعي رئيسي) أو يؤثر قضايا تتصل بالموائل الطبيعية أو الموارد الثقافية المادية أو إعادة التوطين غير الطوعي. في منطقة المشروع، تقع التدخلات التي قد تقع تحت تعريف "الحساس" ضمن المشروعات الضخمة المنفذة في جزر النيل (التي تعد مناطق محمية وفقاً للقوانين المصرية) وتشتمل على سبيل المثال الجسور وأعمال شبكة الطرق داخل تلك الجزر لأنها قد تؤدي إلى تغييرات لا يمكن إلغاؤها على البنية الطبيعية لهذه الجزر.
✓		٣. آثار عكسية؟ التدخلات التي تؤدي إلى آثار عكسية هي تلك التي تؤثر على وسائط مختلفة في نفس الوقت، مثل محطات توليد الكهرباء التي تنتج انبعاثات هواء مهمة وتصرف مياه التبريد الساخنة إلى المياه السطحية وتؤثر على موارد المياه الجوفية من خلال الضخ وتستهلك المخاطر العكسية على المجتمع من خلال تخزين الوقود، إلخ، فهي تعتبر من التدخلات التي تنتج آثاراً عكسية. ولا تتضمن قائمة استثمارات البرنامج عموماً هذه التدخلات.
✓		٤. آثار غير مسبوقه؟ هي تلك الآثار التي تحدث في المنطقة لأول مرة وقد تنطبق على المشروعات التي تطبق تكنولوجيات لم تخبر من قبل في المنطقة. ولا تتضمن قائمة استثمارات البرنامج عموماً هذه التدخلات.
✓		٥. التأثير على منطقة تتجاوز بكثير بصمة المشروع؟ في كثير من الحالات، تتناسب منطقة التأثير مع نطاق المشروع، باستثناء وجود موقع المشروع في وسط غير مسنفر (رياح قوية، تيار مياه متحرك، أو مستنقعات مياه في تربة نقادة). في المعتاد، يكون لمشروعات الطرق أثر على الضوضاء المحيطة ولوعية الهواء بما يتجاوز بصمة المشروع بحد بسيط وينطبق ذلك أيضاً على محطات معالجة مياه الصرف بسبب آثار الرائحة الكريهة التي تتجاوز حدود المرفق، ولكنها لا تعتبر مساحة تأثير كبيرة ما لم تتجاوز إلى حد بعيد بصمة المشروع.
✓		٦. آثار تراكمية؟ يجب على عملية الفحص أن تأخذ في الاعتبار الآثار التراكمية لبضعة تدخلات في نفس المنطقة. مثلاً، في حالة فحص تدخل ما في منطقة محددة كتدخل غير ذي أثر بيئي واجتماعي ملحوظ، وكان هناك تدخل آخر في نفس المنطقة، فيجب عند فحص الأخير أخذ الأثر التراكمي للتدخلين في الاعتبار وفقاً للمعايير المذكورة.

الإجابة		السئلة
لا	نعم	هل سيؤدي المشروع إلى؟
✓		٧. يتطلب نزوح مادي لملاك الأراضي/حائزيها؟ لا يجب أن يؤدي المشروع إلى أي شكل من أشكال النزوح المادي بغض النظر عن نوع حيازة الأرض.
✓		٨. يتطلب إستحواذ أرض تزيد عن ١٠% من حيازة المالك/الحائزين أو سيؤثر على ١٠% أو أكثر من دخل المتضرر؟ مسموح فقط بنزوح اقتصادي بسيط في ظل هذا البرنامج. تعريف هذا هو ١٠% على الأكثر من إجمالي حيازة المالك/الحائزين للأرض أو التأثير على ١٠% من دخل المنضر.
✓		٩. سيؤدي المشروع إلى إثارة نزاعات اجتماعية حول الأراضي في المستقبل

- إذا كانت الإجابة بنعم علو، أي سؤال مما سبق (١ إلى ٨)، يعتبر المشروع ضمن الفئة أ وفقاً لتصنيف البنك الدولي للخطورة الاجتماعية العالية، ويستبعد من تمويل البرنامج.
- إذا كانت الإجابة بلا على جميع ما سبق، يعد المشروع مؤهلاً للحصول على تمويل البرنامج ويمكن بعد ذلك تصنيفه وفق قانون البيئة المصري، انظر الملحق ١٣.٢
- يجب تجميع وتوثيق الأدلة والوثائق التي تدعم الزيارات الميدانية وأنشطة التشاور وجميع الملاحظات الميدانية الخاصة بالأراضي ورفقها بنموذج فحص الأهلية.


الخلاصة: المشروع مؤهل (✓) أو غير مؤهل ()

ملحوظة: في حال تغيير نطاق أو مكونات المشروع سيتم إعادة فحص الأهلية له من جديد


التاريخ:



اسم الأخصائي البيئي في وحدة التنفيذ المحلية وتوقيعه:



اسم إحصائي مشاركة المواطنين وتوقيعه:

 اسم أخصائي إستحواذ الأراضي والتعويضات في وحدة التنفيذ المحلية وتوقيعه:

٤.١، كما يجب توثيق المستندات الدالة على تطبيق تلك الضوابط من قبل وحدات التنفيذ المحلية في حالة الإستحواذ على الأراضي (بغض النظر عن مساحة الأرض المستحوذة من ملكية/منفعة المتضرر/المتضررين، يجب إتباع الضوابط وإجراءات التشغيل القياسية المذكورة في ملحق إستملاك الأراضي

نتائج فحص الأهلية البيئية والاجتماعية للمشروعات
المدرجة في الخطة الاستثمارية (النموذج المحدث)

وصف المشروع

- اسم المشروع: اصلاح شبكة مياه الجيزة والمرحلة الثانية من مشروع الري الحديث - الجيزة
- التكلفة التقديرية للمشروع: مائة مليون جنيه
- التاريخ التقديري لبدء إنشاء المشروع:
- عدد المستفيدين (الأسر والسكان):
- مجال المشروع (مجاورة حضرية، منطقة أعمال، ريفية، إلخ):
- بصمة المشروع بما يشمل منطقة الأعمال:
- معلومات أخرى:

رقم السؤال	السؤال	الجواب
١	آثار ملحوظة؟ يتناسب حجم الآثار أو أبعادها مع مجال المشروع ونوع الآثار وتتضمن أنواع المشروعات التي سيكون لها آثار مائية مثل مياه الشرب ومياه الصرف الصحي ومياه الصرف الصحي ومياه الصرف الصحي ومياه الصرف الصحي والممارسة المعتادة لمجموعة البنك الدولي لتصنيف هذه المشروعات هي تصنيف مشروعات مثل الطرق الجديدة التي تتضمن حقوق طريق للمسافات الطويلة، ومحطات معالجة مياه الصرف (أكبر من ٥٠ ألف م ^٣ /يوم في المعتاد) والمدافن الصحية ضمن تدخلات الفئة أ من ناحية أهمية الآثار.	/
٢	آثار حساسة؟ يعتبر الأثر حساساً إذا لم يكن إلغائه ممكناً (مثلاً يؤدي إلى فقدان موئل طبيعي رئيسي) أو يؤثر قضايا تتصل بالموائل الطبيعية أو الموارد الثقافية المادية أو إعادة التوطين غير الطوعي. في منطقة المشروع، تقع التدخلات التي قد تقع تحت تعريف "الحساس" ضمن المشروعات الضخمة المنفذة في جزر النيل (التي تعد مناطق محمية وفقاً للقوانين المصرية) وتشمل على سبيل المثال الجسور وأعمال شبكة الطرق داخل تلك الجزر لأنها قد تؤدي إلى تغييرات لا يمكن إلغاؤها على البنية الطبيعية لهذه الجزر.	/
٣	آثار عكسية؟ التدخلات التي تؤدي إلى آثار عكسية هي تلك التي تؤثر على وسائط مختلفة في نفس الوقت، مثل محطات توليد الكهرباء التي تنتج انبعاثات هواء مهمة وتصرف مياه التبريد الساخنة إلى المياه السطحية وتؤثر على موارد المياه الجوفية من خلال الضخ وتستحدث المخاطر العكسية على المجتمع من خلال تخزين الوقود، إلخ، فهي تعتبر من التدخلات التي تنتج آثاراً عكسية. ولا تتضمن قائمة استثمارات البرنامج عموماً هذه التدخلات.	/
٤	آثار غير مسبوقه؟ هي تلك الآثار التي تحدث في المنطقة لأول مرة وقد تنطبق على المشروعات التي تطبق تكنولوجيات لم تختبر من قبل في المنطقة. ولا تتضمن قائمة استثمارات البرنامج عموماً هذه التدخلات.	/
٥	التأثير على منطقة تتجاوز بكثير بصمة المشروع؟ في كثير من الحالات، تتناسب منطقة التأثير مع نطاق المشروع؛ باستثناء وجود موقع المشروع في وسط غير مستقر (رياح قوية، تيار مياه متحرك، أو مستنقع مياه في تربة نفاذة). في المعتاد، يكون لمشروعات الطرق أثر على الضوضاء المحيطة ونوعية الهواء بما يتجاوز بصمة المشروع بحد بسيط وينطبق ذلك أيضاً على محطات معالجة مياه الصرف بسبب آثار الرائحة الكريهة التي تتجاوز حدود المرفق، ولكنها لا تعتبر مساحة تأثير كبيرة ما لم تتجاوز إلى حد بعيد بصمة المشروع.	/
٦	آثار تراكمية؟ يجب على عملية الفحص أن تأخذ في الاعتبار الآثار التراكمية لبصمة تدخلات في نفس المنطقة. مثلاً، في حالة فحص آخر، ما في منطقة محددة كتدخل غير ذي أثر بيئي واجتماعي ملحوظ، وكان هناك تدخل آخر في نفس المنطقة، فيجب عند فحص الأخير أخذ الأثر التراكمي للتدخلين في الاعتبار وفقاً للمعايير المذكورة.	/

الإجابة		الاستجابة
لا	نعم	هل سيؤدي المشروع إلى:
✓		٧. يتطلب نزوح مادي لملاك الأراضي/حائزيها؟ لا يجب أن يؤدي المشروع إلى أي شكل من أشكال النزوح المادي بغض النظر عن نوع حيازة الأرض.
✓		٨. يتطلب إستحواذ أرض تزيد عن ١٠% من حيازة المالك/الحائزين أو سيؤثر على ١٠% أو أكثر من دخل المتضرر؟ مسموح فقط بنزوح اقتصادي بسيط في ظل هذا البرنامج. تعريف هذا هو ١٠% على الأكثر من إجمالي حيازة المالك/الحائزين للأرض أو النأثير على ١٠% من دخل المتضرر.
✓		٩. سيؤدي المشروع إلى إثارة نزاعات اجتماعية حول الأراضي في المستقبل

- إذا كانت الإجابة بنعم علمي أي سؤال مما سبق (١ إلى ٨)، يعتبر المشروع ضمن الفئة أ وفقاً لتصنيف البنك الدولي للخطورة الاجتماعية العالية، ويستبعد من تمويل البرنامج.
- إذا كانت الإجابة بلا على جميع ما سبق، يعد المشروع مؤهلاً للحصول على تمويل البرنامج ويمكن بعد ذلك تصنيفه وفق قانون البيئة المصري، انظر الملحق ١٣.٢
- يجب تجميع وتوثيق الأدلة والوثائق التي تدعم الزيارات الميدانية وأنشطة التشاور وجميع الملاحظات الميدانية الخاصة بالأراضي ورفقها بنموذج فحص الأهلية.

الخلاصة: المشروع مؤهل (✓) أو غير مؤهل ()

ملحوظة: في حال تغيير نطاق أو مكونات المشروع سيتم إعادة فحص الأهلية له من جديد

التاريخ:





اسم الأخصائي البيئي في وحدة التنفيذ المحلية وتوقيعه:

اسم إحصائي مشاركة المواطنين وتوقيعه:



اسم أخصائي إستحواذ الأراضي والتعويضات في وحدة التنفيذ المحلية وتوقيعه:

٤.١ في حالة الإستحواذ على الأراضي (بغض النظر عن مساحة الأرض المستحوذة من ملكية/منفعة المتضرر/المتضررين، يجب إتباع الضوابط وإجراءات التشغيل القياسية المذكورة في ملحق إستملاك الأراضي، كما يجب توثيق المستندات الدالة على تطبيق تلك الضوابط من قبل وحدات التنفيذ المحلية

نتائج فحص الأهلية البيئية والاجتماعية للمشروعات
المدرجة في الخطة الاستثمارية (النموذج المحدث)

وصف المشروع

اسم المشروع: اصلاح وتمديد شبكة مياه شوارع مدينة الجيزة

التكلفة التقديرية للمشروع: ٢,١ مليون جنيه

التاريخ التقديري لبداية إنشاء المشروع:

عدد المستفيدين (الأسر والسكان):

مجال المشروع (مجاورة حضرية، منطقة أعمال، ريفية، إلخ):

بصمة المشروع بما يشمل منطقة الأعمال:

معلومات أخرى:

منطقة الجيزة

رقم السؤال	البيان	الجواب
١	آثار ملحوظة؟ يتناسب حجم الآثار أو أبعادها مع مجال المشروع ونوع الآثار وتتضمن أنواع المشروعات التي سيكون لها آثار مدمرة خطيرة على تلك المناطق ومخاطر ومخاطر معالجة مياه الصرف الصحي، ومخاطر الكوارث الطبيعية والمناخية والممارسة المعتادة لمجموعة البنك الدولي لتصنيف هذه المشروعات هي تصنيف مشروعات مثل الطرق الجديدة التي تتضمن حقوق طريق للمسافات الطويلة، ومحطات معالجة مياه الصرف (أكبر من ٥٠ ألف م ^٣ /يوم في المعتاد) والمدافن الصحية ضمن تدخلات الفئة ١ من ناحية أهمية الآثار.	/
٢	آثار حساسة؟ يعتبر الآثار حساسًا إذا لم يكن إلغائها ممكنًا (مثلًا يؤدي إلى فقدان موئل طبيعي رئيسي) أو يؤثر قضايا تتصل بالموائل الطبيعية أو الموارد الثقافية المادية أو إعادة التوطين غير الطوعي. في منطقة المشروع، تقع التدخلات التي قد تقع تحت تعريف "الحساس" ضمن المشروعات الضخمة المنفذة في جزر النيل (التي تعد مناطق محمية وفقًا للقوانين المصرية) وتشمل على سبيل المثال الجسور وأعمال شبكة الطرق داخل تلك الجزر لأنها قد تؤدي إلى تغييرات لا يمكن إلغاؤها على البنية الطبيعية لهذه الجزر.	/
٣	آثار عكسية؟ التدخلات التي تؤدي إلى آثار عكسية هي تلك التي تؤثر على وسائط مختلفة في نفس الوقت، مثل محطات توليد الكهرباء التي تنتج انبعاثات هواء مهمة وتصرف مياه التبريد الساخنة إلى المياه السطحية وتؤثر على موارد المياه الجوفية من خلال الضخ وتستحث المخاطر العكسية على المجتمع من خلال تخزين الوقود، إلخ، فهي تعتبر من التدخلات التي تنتج آثارًا عكسية. ولا تتضمن قائمة استثمارات البرنامج عمومًا هذه التدخلات.	/
٤	آثار غير مسبوقه؟ هي تلك الآثار التي تحدث في المنطقة لأول مرة وقد تنطبق على المشروعات التي تطبق تكنولوجيات لم تختبر من قبل في المنطقة. ولا تتضمن قائمة استثمارات البرنامج عمومًا هذه التدخلات.	/
٥	التأثير على منطقة تتجاوز بكثير بصمة المشروع؟ في كثير من الحالات، تتناسب منطقة التأثير مع نطاق المشروع، باستثناء وجود موقع المشروع في وسط غير مستقر (رياح قوية، تيار مياه متحرك، أو مستنقع مياه في تربة نفاذة). في المعتاد، يكون لمشروعات الطرق أثر على الضوضاء المحيطة ونوعية الهواء بما يتجاوز بصمة المشروع بحد بسيط وينطبق ذلك أيضًا على محطات معالجة مياه الصرف بسبب آثار الرائحة الكريهة التي تتجاوز حدود المرفق، ولكنها لا تعتبر مساحة تأثير كبيرة ما لم تتجاوز إلى حد بعيد بصمة المشروع.	/
٦	آثار تراكمية؟ يجب على عملية الفحص أن تأخذ في الاعتبار الآثار التراكمية ليضعة تدخلات في نفس المنطقة. مثلًا، في حالة فحص ١٢، ما في منطقة محددة كتدخل غير ذي أثر بيئي واجتماعي ملحوظ، وكان هناك تدخل آخر في نفس المنطقة، فيجب عند فحص الأخير أخذ الأثر التراكمي للتدخلين في الاعتبار وفقًا للمعايير المذكورة.	/

الإجابة		السئلة
لا	نعم	هل سيؤدي المشروع إلى:
✓		٧. يتطلب نزوح مادي لملاك الأراضي/حائزيها؟ لا يجب أن يؤدي المشروع إلى أي شكل من أشكال النزوح المادي بغض النظر عن نوع حيازة الأرض.
✓		٨. يتطلب إستحواذ أرض تزيد عن ١٠% من حيازة المالك/الحائزين أو سيؤثر على ١٠% أو أكثر من دخل المتضرر؟ مسموح فقط بنزوح اقتصادي بسيط في ظل هذا البرنامج. تعريف هذا هو ١٠% على الأكثر من إجمالي حيازة المالك/الحائزين للأرض أو التأثير على ١٠% من دخل المتضرر.
✓		٩. سيؤدي المشروع إلى إثارة نزاعات اجتماعية حول الأراضي في المستقبل

- إذا كانت الإجابة بنعم علي أي سؤال مما سبق (١ إلى ٨)، يعتبر المشروع ضمن الفئة أ وفقاً لتصنيف البنك الدولي للخطورة الاجتماعية العالية، ويستبعد من تمويل البرنامج.
- إذا كانت الإجابة بلا على جميع ما سبق، يعد المشروع مؤهلاً للحصول على تمويل البرنامج ويمكن بعد ذلك تصنيفه وفق قانون البيئة المصري، انظر الملحق ١٣.٢
- يجب تجميع وتوثيق الأدلة والوثائق التي تدعم الزيارات الميدانية وأنشطة التشاور وجميع الملاحظات الميدانية الخاصة بالأراضي ورفقها بنموذج فحص الأهلية.

الخلاصة: المشروع مؤهل () أو غير مؤهل ()

ملحوظة: في حال تغيير نطاق أو مكونات المشروع سيتم إعادة فحص الأهلية له من جديد

التاريخ:



اسم الأخصائي البيئي في وحدة التنفيذ المحلية وتوقيعه:



اسم إحصائي مشاركة المواطنين وتوقيعه:



اسم أخصائي إستحواذ الأراضي والتعويضات في وحدة التنفيذ المحلية وتوقيعه:

٤.١ في حالة الإستحواذ على الأراضي (بغض النظر عن مساحة الأرض المستحوذة من ملكية/منفعة المتضرر/المتضررين، يجب إتباع الضوابط وإجراءات التشغيل القياسية المذكورة في ملحق إستملاك الأراضي، كما يجب توثيق المستندات الدالة على تطبيق تلك الضوابط من قبل وحدات التنفيذ المحلية

نتائج فحص الأهمية البيئية والاجتماعية للمشروعات
المدرجة في الخطة الاستثمارية (النموذج المحدث)

وصف المشروع

- اسم المشروع: **تطوير مشروع كسب سد ٣ محمول**
- التكلفة التقديرية للمشروع:
- التاريخ التقديري لبدء إنشاء المشروع:
- عدد المستفيدين (الأسر والسكان):
- مجال المشروع (مجاورة حضرية، منطقة أعمال، ريفية، إلخ):
- بصمة المشروع بما يشمل منطقة الأعمال:
- معلومات أخرى:

المركز

١٨٥ مليون جنيه

منطقة كسب

رقم السؤال	السؤال	الجواب
١	آثار ملحوظة؟ يتناسب حجم الآثار أو نزعها مع مجال المشروع ونوع الآثار وتتضمن أنواع المشروعات التي سيكون لها آثار مدمرة أو مقلقة، مثل الطرق ومحطات معالجة مياه الصرف، ومحطات الضخ، والمحطات الكهربائية، وما شابهها. والممارسة المعتادة لمجموعة البنك الدولي لتصنيف هذه المشروعات هي تصنيف مشروعات مثل الطرق الجديدة التي تتضمن حقوق طريق للمسافات الطويلة، ومحطات معالجة مياه الصرف (أكبر من ٥٠ ألف م ^٣ /يوم في المعتاد) والمدافن الصحية ضمن تدخلات الفئة أ من ناحية أهمية الآثار.	/
٢	آثار حساسة؟ يعتبر الأثر حساسًا إذا لم يكن إلغائه ممكنًا (مثلًا يؤدي إلى فقدان موئل طبيعي رئيسي) أو يؤثر قضايا تتصل بالموائل الطبيعية أو الموارد الثقافية المادية أو إعادة التوطين غير الطوعي. في منطقة المشروع، تقع التدخلات التي قد تقع تحت تعريف "الحساس" ضمن المشروعات الضخمة المنفذة في جزر النيل (التي تعد مناطق محمية وفقًا للقوانين المصرية) وتشمل على سبيل المثال الجسور وأعمال شبكة الطرق داخل تلك الجزر لأنها قد تؤدي إلى تغييرات لا يمكن إلغاؤها على البنية الطبيعية لهذه الجزر.	/
٣	آثار عكسية؟ التدخلات التي تؤدي إلى آثار عكسية هي تلك التي تؤثر على وسائط مختلفة في نفس الوقت، مثل محطات توليد الكهرباء التي تنتج انبعاثات هواء مهمة وتصرف مياه التبريد الساخنة إلى المياه السطحية وتؤثر على موارد المياه الجوفية من خلال الضخ وتستهلك المخاطر العكسية على المجتمع من خلال تخزين الوقود، إلخ، فهي تعتبر من التدخلات التي تنتج آثارًا عكسية. ولا تتضمن قائمة استثمارات البرنامج عمومًا هذه التدخلات.	/
٤	آثار غير مسبوقة؟ هي تلك الآثار التي تحدث في المنطقة لأول مرة وقد تنطبق على المشروعات التي تطبق تكنولوجيات لم تختبر من قبل في المنطقة. ولا تتضمن قائمة استثمارات البرنامج عمومًا هذه التدخلات.	/
٥	التأثير على منطقة تتجاوز بكثير بصمة المشروع؟ في كثير من الحالات، تتناسب منطقة التأثير مع نطاق المشروع، باستثناء وجود موقع المشروع في وسط غير مستقر (رياح قوية، تيار مياه متحرك، أو مستنقعات مياه في تربة نقادة). في المعتاد، يكون لمشروعات الطرق أثر على الضوضاء المحيطة ونوعية الهواء بما يتجاوز بصمة المشروع بحد بسيط وينطبق ذلك أيضًا على محطات معالجة مياه الصرف بسبب آثار الرائحة الكريهة التي تتجاوز حدود المرفق، ولكنها لا تعتبر مساحة تأثير كبيرة ما لم تتجاوز إلى حد بعيد بصمة المشروع.	/
٦	آثار تراكمية؟ يجب على عملية الفحص أن تأخذ في الاعتبار الآثار التراكمية لبعثة تدخلات في نفس المنطقة. مثلًا، في حالة فحص تدخل ما في منطقة محددة كتدخل غير ذي أثر بيئي واجتماعي ملحوظ، وكان هناك تدخل آخر في نفس المنطقة، فيجب عند فحص الأخير أخذ الأثر التراكمي للتدخلين في الاعتبار وفقًا للمعايير المذكورة.	/

الإجابة		السئلة
لا	نعم	هل سيؤدي المشروع إلى:
✓		٧. يتطلب نزوح مادي لملاك الأراضي/حائزيها؟ لا يجب أن يؤدي المشروع إلى أي شكل من أشكال النزوح المادي بغض النظر عن نوع حيازة الأرض.
✓	✓	٨. يتطلب إستحواذ أرض تزيد عن ١٠% من حيازة المالك/الحائزين أو سيؤثر على ١٠% أو أكثر من دخل المتضرر؟ مسموح فقط بنزوح اقتصادي بسيط في ظل هذا البرنامج. تعريف هذا هو ١٠% على الأكثر من إجمالي حيازة المالك/الحائزين للأرض أو التأثير على ١٠% من دخل المتضرر.
✓		٩. سيؤدي المشروع إلى إثارة نزاعات اجتماعية حول الأراضي في المستقبل

- إذا كانت الإجابة بنعم على أي سؤال مما سبق، (١ إلى ٨)، يعتبر المشروع ضمن الفئة أ وفقاً لتصنيف البنك الدولي للخطورة الاجتماعية العالية، ويستبعد من تمويل البرنامج.
- إذا كانت الإجابة بلا على جميع ما سبق، يعد المشروع مؤهلاً للحصول على تمويل البرنامج ويمكن بعد ذلك تصنيفه وفق قانون البيئة المصري، انظر الملحق ١٣.٢
- يجب تجميع وتوثيق الأدلة والوثائق التي تدعم الزيارات الميدانية وأنشطة التشاور وجميع الملاحظات الميدانية الخاصة بالأراضي ورفقها بنموذج فحص الأهلية.


الخلاصة: المشروع مؤهل (ح) أو غير مؤهل ()

ملحوظة: في حال تغيير نطاق أو مكونات المشروع سيتم إعادة فحص الأهلية له من جديد

التاريخ:



اسم الأخصائي البيئي في وحدة التنفيذ المحلية وتوقيعه:



اسم إخصائي مشاركة المواطنين وتوقيعه:



اسم أخصائي إستحواذ الأراضي والتعويضات في وحدة التنفيذ المحلية وتوقيعه:

^١ في حالة الإستحواذ على الأراضي (بغض النظر عن مساحة الارض المستحوذة من ملكية/منفعة المتضرر/المتضررين، يجب إتباع الضوابط وإجراءات التشغيل القياسية المذكورة في ملحق إستملاك الأراضي ٤.١، كما يجب توثيق المستندات الدالة على تطبيق تلك الضوابط من قبل وحدات التنفيذ المحلية

للتأجيل فحص الأهلية البيئية والاجتماعية للمشروعات
المدرجة في الخطة الاستثمارية (النموذج المحدث)

وصف المشروع

- اسم المشروع: **توسيع وإصلاح شبكة المياه - القاهرة**
- التكلفة التقديرية للمشروع:
- التاريخ التقديري لبداية إنشاء المشروع:
- عدد المستفيدين (الأسر والسكان):
- مجال المشروع (مجاورة حضرية، منطقة أعمال، ريفية، إلخ):
- بصمة المشروع بما يشمل منطقة الأعمال:
- معلومات أخرى:

منطقة ريفية

رقم السؤال	السؤال	الجواب
١	آثار ملحوظة؟ يتناسب حجم الآثار أو تبعاتها مع مجال المشروع ونوع الآثار. وتتضمن أنواع المشروعات التي سيكون لها آثار مدمرة خطيرة، وبعثات الطوارئ، ومخاطر معالجة مياه العسبر، ومخاطر التلوثات العنصرية وماوولها، والممارسة المعتادة لمجموعة البنك الدولي لتصنيف هذه المشروعات هي تصنيف مشروعات مثل الطرق الجديدة التي تتضمن حقوق طريق للمسافات الطويلة، ومحطات معالجة مياه الصرف (أكبر من ٥٠ ألف م ^٣ /يوم في المعتاد) والمدافن الصحية ضمن تدخلات الفئة أ من ناحية أهمية الآثار.	✓
٢	آثار حساسة؟ يعتبر الأثر حساساً إذا لم يكن إلغائه ممكناً (مثلاً يؤدي إلى فقدان موئل طبيعي رئيسي) أو يؤثر قضايا تتصل بالموائل الطبيعية أو الموارد الثقافية المادية أو إعادة التوطين غير الطوعي. في منطقة المشروع، تقع التدخلات التي قد تقع تحت تعريف "الحساس" ضمن المشروعات الضخمة المنفذة في جزر النيل (التي تعد مناطق محمية وفقاً للقوانين المصرية) وتشمل على سبيل المثال الجسور وأعمال شبكة الطرق داخل تلك الجزر لأنها قد تؤدي إلى تغييرات لا يمكن إلغائها على البنية الطبيعية لهذه الجزر.	✓
٣	آثار عكسية؟ التدخلات التي تؤدي إلى آثار عكسية هي تلك التي تؤثر على وسائط مختلفة في نفس الوقت، مثل محطات توليد الكهرباء التي تنتج انبعاثات هواء مهمة وتصرف مياه التبريد الساخنة إلى المياه السطحية وتؤثر على موارد المياه الجوفية من خلال الضخ وتستهلك المخاطر العكسية على المجتمع من خلال تخزين الوقود، إلخ، فهي تعتبر من التدخلات التي تنتج آثاراً عكسية. ولا تتضمن قائمة استثمارات البرنامج عموماً هذه التدخلات.	✓
٤	آثار غير مسبوقه؟ هي تلك الآثار التي تحدث في المنطقة لأول مرة وقد تنطبق على المشروعات التي تطبق تكنولوجيات لم تخبر من قبل في المنطقة. ولا تتضمن قائمة استثمارات البرنامج عموماً هذه التدخلات.	✓
٥	التأثير على منطقة تتجاوز بكثير بصمة المشروع؟ في كثير من الحالات، تتناسب منطقة التأثير مع نطاق المشروع، باستثناء وجود موقع المشروع في وسط غير مستقر (رياح قوية، تيار مياه متحرك، أو مستنقعات مياه في تربة نقادة). في المعتاد، يكون لمشروعات الطرق أثر على الضوضاء المحيطة ونوعية الهواء بما يتجاوز بصمة المشروع بحد بسيط وينطبق ذلك أيضاً على محطات معالجة مياه الصرف بسبب آثار الرائحة الكريهة التي تتجاوز حدود المرفق، ولكنها لا تعتبر مساحة تأثير كبيرة بما لم تتجاوز إلى حد بعيد بصمة المشروع.	✓
٦	آثار تراكمية؟ يجب على عملية الفحص أن تأخذ في الاعتبار الآثار التراكمية لبضعة تدخلات في نفس المنطقة. مثلاً، في حالة فحص تدخل ما في منطقة محددة كتدخل غير ذي أثر بيئي واجتماعي ملحوظ، وكان هناك تدخل آخر في نفس المنطقة، فيجب عند فحص الأخير أخذ الأثر التراكمي للتدخلين في الاعتبار وفقاً للمعايير المذكورة.	✓

الإجابة		الأسئلة
لا	نعم	هل سيودي المشروع إلى:
✓		٧. يتطلب نزوح مادي لملاك الأراضي/حائزيها؟ لا يجب أن يؤدي المشروع إلى أي شكل من أشكال النزوح المادي بغض النظر عن نوع حيازة الأرض.
✓		٨. يتطلب إستحواذ أرض تزيد عن ١٠% من حيازة المالك/الحائزين أو سيؤثر على ١٠% أو أكثر من دخل المتضرر؟ مسموح فقط بنزوح اقتصادي بسيط في ظل هذا البرنامج. تعريف هذا هو ١٠% على الأكثر من إجمالي حيازة المالك/الحائزين للأرض أو التأثير على ١٠% من دخل المتضرر.
✓		٩. سيودي المشروع إلى إثارة نزاعات اجتماعية حول الأراضي في المستقبل

- إذا كانت الإجابة بنعم على أي سؤال مما سبق، (١ إلى ٨)، يعتبر المشروع ضمن الفئة أ وفقاً لتصنيف البنك الدولي للخطورة الاجتماعية العالية، ويستبعد من تمويل البرنامج.
- إذا كانت الإجابة بلا على جميع ما سبق، يعد المشروع مؤهلاً للحصول على تمويل البرنامج ويمكن بعد ذلك تصنيفه وفق قانون البيئة المصري، انظر الملحق ١٣.٢
- يجب تجميع وتوثيق الأدلة والوثائق التي تدعم الزيارات الميدانية وأنشطة التشاور وجميع الملاحظات الميدانية الخاصة بالأراضي ورفقها بنموذج فحص الأهلية.

الخلاصة: المشروع مؤهل (c) أو غير مؤهل ()

ملحوظة: في حال تغيير نطاق أو مكونات المشروع سيتم إعادة فحص الأهلية له من جديد

التاريخ:

اسم الأخصائي البيئي في وحدة التنفيذ المحلية وتوقيعه:

اسم إحصائي مشاركة المواطنين وتوقيعه:

اسم أخصائي إستحواذ الأراضي والتعويضات في وحدة التنفيذ المحلية وتوقيعه:

٤.١ في حالة الإستحواذ على الأراضي (بغض النظر عن مساحة الأرض المستحوذ من ملكية/منفعة المتضرر/المتضررين، يجب إتباع الضوابط وإجراءات التشغيل القياسية المذكورة في ملحق إستملاك الأراضي، كما يجب توثيق المستندات الدالة على تطبيق تلك الضوابط من قبل وحدات التنفيذ المحلية

لتلج فحص الأهلية البيئية والاجتماعية للمشروعات
المدرجة في الخطة الاستثمارية (النموذج المحدث)

وصف المشروع

- اسم المشروع: **توصيل المرافع لمحور فرع إفرزات - المرح**
- التكلفة التقديرية للمشروع:
- التاريخ التقديري لبدء إنشاء المشروع:
- عدد المستفيدين (الأسر والسكان):
- مجال المشروع (مجاورة حضرية، منطقة أعمال، ريفية، إلخ):
- بصمة المشروع بما يشمل منطقة الأعمال:
- معلومات أخرى:

رقم السؤال	السؤال	الجواب
١	آثار ملحوظة؟ يتناسب حجم الآثار أو أبعادها مع مجال المشروع ونوع الآثار وتتضمن أنواع المشروعات التي سيكون لها آثار مدمرة أو مدمرة، نبات الطارق ومخلفات معالجة مياه الصرف، ومخلفات التفتيش العمالية ومنازلها، والممارسة المعتادة لمجموعة البنك الدولي لتصنيف هذه المشروعات هي تصنيف مشروعات مثل الطرق الجديدة التي تتضمن حقوق طريق للمسافات الطويلة، ومحطات معالجة مياه الصرف (أكبر من ٥٠ ألف م ^٣ /يوم في المعتاد) والمدافن الصحية ضمن تدخلات الفئة أ من ناحية أهمية الآثار.	/
٢	آثار حساسة؟ يعتبر الأثر حساساً إذا لم يكن الغاؤه ممكناً (مثلاً يؤدي إلى فقدان موئل طبيعي رئيسي) أو يثير قضايا تتعلق بالموائل الطبيعية أو الموارد الثقافية المادية أو إعادة التوطين غير الطوعي. في منطقة المشروع، تقع التدخلات التي قد تقع تحت تعريف "الحساس" ضمن المشروعات الضخمة المنفذة في جزر النيل (التي تعد مناطق محمية وفقاً للقوانين المصرية) وتشمل على سبيل المثال الجسور وأعمال شبكة الطرق داخل تلك الجزر لأنها قد تؤدي إلى تغييرات لا يمكن إلغاؤها على البنية الطبيعية لهذه الجزر.	/
٣	آثار عكسية؟ التدخلات التي تؤدي إلى آثار عكسية هي تلك التي تؤثر على وسائط مختلفة في نفس الوقت، مثل محطات توليد الكهرباء التي تنتج انبعاثات هواء مهمة وتصرف مياه التبريد الساخنة إلى المياه السطحية وتؤثر على موارد المياه الجوفية من خلال الضخ وتستهلك المخاطر العكسية على المجتمع من خلال تخزين الوقود، إلخ، فهي تعتبر من التدخلات التي تنتج آثاراً عكسية. ولا تتضمن قائمة استثمارات البرنامج عموماً هذه التدخلات.	/
٤	آثار غير مسبوقه؟ هي تلك الآثار التي تحدث في المنطقة لأول مرة وقد تنطبق على المشروعات التي تطبق تكنولوجيات لم تختبر من قبل في المنطقة. ولا تتضمن قائمة استثمارات البرنامج عموماً هذه التدخلات.	/
٥	التأثير على منطقة تتجاوز بكثير بصمة المشروع؟ في كثير من الحالات، تتناسب منطقة التأثير مع نطاق المشروع، باستثناء وجود موقع المشروع في وسط غير مستقر (رياح قوية، تيار مياه متحرك، أو مستنقعات مياه في تربة نقادة). في المعتاد، يكون لمشروعات الطرق أثر على الضوضاء المحيطة ونوعية الهواء بما يتجاوز بصمة المشروع بحد بسيط وينطبق ذلك أيضاً على محطات معالجة مياه الصرف بسبب آثار الرائحة الكريهة التي تتجاوز حدود المرفق، ولكنها لا تعتبر مساحة تأثير كبيرة بما لم تتجاوز إلى حد بعيد بصمة المشروع.	/
٦	آثار تراكمية؟ يجب على عملية الفحص أن تأخذ في الاعتبار الآثار التراكمية لبضعة تدخلات في نفس المنطقة. مثلاً، في حالة فحوصتين أو أكثر، ما في منطقة محددة كتدخل غير ذي أثر بيئي واجتماعي ملحوظ، وكان هناك تدخل آخر في نفس المنطقة، فيجب عند فحص الأخير أخذ الأثر التراكمي للتدخلين في الاعتبار وفقاً للمعايير المذكورة.	/

الإجابة		السئلة
لا	نعم	هل سيؤدي المشروع إلى:
✓		٧. يتطلب نزوح مادي لملاك الأراضي/حائزيها؟ لا يجب أن يؤدي المشروع إلى أي شكل من أشكال النزوح المادي بغض النظر عن نوع حيازة الأرض.
✓		٨. يتطلب إستحواذ أرض تزيد عن ١٠% من حيازة المالك/الحائزين أو سيؤثر على ١٠% أو أكثر من دخل المتضرر؟ مسموح فقط بنزوح اقتصادي بسيط في ظل هذا البرنامج. تعريف هذا هو ١٠% على الأكثر من إجمالي حيازة المالك/الحائزين للأرض أو للأثير على ١٠% من دخل المتضرر.
✓		٩. سيؤدي المشروع إلى إثارة نزاعات اجتماعية حول الأراضي في المستقبل

- إذا كانت الإجابة بنعم على أي سؤال مما سبق (١ إلى ٨)، يعتبر المشروع ضمن الفئة أ وفقاً لتصنيف البنك الدولي للخطورة الاجتماعية العالية، ويستبعد من تمويل البرنامج.
- إذا كانت الإجابة بلا على جميع ما سبق، يعد المشروع مؤهلاً للحصول على تمويل البرنامج ويمكن بعد ذلك تصنيفه وفق قانون البيئة المصري، انظر الملحق ١٣.٢
- يجب تجميع وتوثيق الأدلة والوثائق التي تدعم الزيارات الميدانية وأنشطة التشاور وجميع الملاحظات الميدانية الخاصة بالأراضي ورفقها بنموذج فحص الأهلية.

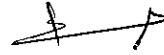
الخلاصة: المشروع مؤهل () أو غير مؤهل ()

ملحوظة: في حال تغيير نطاق أو مكونات المشروع سيتم إعادة فحص الأهلية له من جديد


التاريخ:



اسم الأخصائي البيئي في وحدة التنفيذ المحلية وتوقيعه:



اسم إخصائي مشاركة المواطنين وتوقيعه:



اسم أخصائي إستحواذ الأراضي والتعويضات في وحدة التنفيذ المحلية وتوقيعه:

٤.١ في حالة الإستحواذ على الأراضي (بغض النظر عن مساحة الأرض المستحوذة من ملكية/منفعة المتضرر/المتضررين، يجب إتباع الضوابط وإجراءات التشغيل القياسية المذكورة في ملحق إستملاك الأراضي، كما يجب توثيق المستندات الدالة على تطبيق تلك الضوابط من قبل وحدات التنفيذ المحلية