

نتائج فحص الأهلية البيئية والاجتماعية للمشروعات
المدرجة في الخطة الاستثمارية (النموذج المحدث)

وصف المشروع

- اسم المشروع: **دكم صنوبر (ناو) اسوارح : مدينة بلشاد**
- التكلفة التقديرية للمشروع: **٩٥٠ مليون ريال**
- التاريخ التقديري لبدء إنشاء المشروع:
- عدد المستفيدين (الأسر والسكان):
- مجال المشروع (مجاورة حضرية، منطقة أعمال، ريفية، إلخ):
- بصمة المشروع بما يشمل منطقة الأعمال:
- معلومات أخرى:
- منطقة مفرج وريفة**

الاستجابة		هل يتوافق المشروع مع:
لا	نعم	
	✓	١. آثار ملحوظة؟ يتناسب حجم الآثار أو نبعانها مع مجال المشروع ونوع الآثار وتتضمن أنواع المشروع وعات التي سيكون لها آثار موقفة، مرور، الطرق ومعدات معالجة مياه الصرف ومعدات الشايات الصلبة ومداولها. والممارسة المعتادة لمجموعة البنك الدولي لتصنيف هذه المشروعات هي تصنيف مشروعات مثل الطرق الجديدة التي تتضمن حقوق طريق للمسافات الطويلة، ومحطات معالجة مياه الصرف (أكبر من ٥٠ ألف م ^٣ /يوم في المعتاد) والمدافن الصحية ضمن تدخلات الفئة أ من ناحية أهمية الآثار.
	✓	٢. آثار حساسة؟ يعتبر الأثر حساساً إذا لم يكن إلغائه ممكناً (مثلاً يؤدي إلى فقدان موئل طبيعي رئيسي) أو يؤثر قضايا تتصل بالموائل الطبيعية أو الموارد الثقافية المادية أو إعادة التوطين غير الطوعي. في منطقة المشروع، تقع التدخلات التي قد تقع تحت تعريف "الحساس" ضمن المشروعات الضخمة المنفذة في جزر النيل (التي تعد مناطق محمية وفقاً للقوانين المصرية) وتشمل على سبيل المثال الجسور وأعمال شبكة الطرق داخل تلك الجزر لأنها قد تؤدي إلى تغييرات لا يمكن إلغاؤها على البنية الطبيعية لهذه الجزر.
	✓	٣. آثار عكسية؟ التدخلات التي تؤدي إلى آثار عكسية هي تلك التي تؤثر على وسائط مختلفة في نفس الوقت، مثل محطات توليد الكهرباء التي تنتج انبعاثات هواء مهمة وتصرف مياه التبريد الساخنة إلى المياه السطحية وتؤثر على موارد المياه الجوفية من خلال الضخ وتستهلك المخاطر العكسية على المجتمع من خلال تخزين الوقود، إلخ، فهي تعتبر من التدخلات التي تنتج آثاراً عكسية. ولا تتضمن قائمة استثمارات البرنامج عموماً هذه التدخلات.
		٤. آثار غير مسبوقة؟ هي تلك الآثار التي تحدث في المنطقة لأول مرة وقد تنطبق على المشروعات التي تطبيق تكنولوجيات لم تعتبر من قبل في المنطقة. ولا تتضمن قائمة استثمارات البرنامج عموماً هذه التدخلات.
	✓	٥. التأثير على منطقة تتجاوز بكثير بصمة المشروع؟ في كثير من الحالات، تتناسب منطقة التأثير مع نطاق المشروع، باستثناء وجود موقع المشروع في وسط غير مستقر (رياح قوية، تيار مياه متحرك، أو مستنقعات مياه في تربة نفاذة). في المعتاد، يكون لمشروعات الطرق أثر على الضوضاء المحيطة ونوعية الهواء بما يتجاوز بصمة المشروع بحد بسيط وينطبق ذلك أيضاً على محطات معالجة مياه الصرف بسبب آثار الرائحة الكريهة التي تتجاوز حدود المرفق، ولكنها لا تعتبر مساحة تأثير كبيرة ما لم تتجاوز إلى حد بعيد بصمة المشروع.
	✓	٦. آثار تراكمية؟ يجب على عملية الفحص أن تأخذ في الاعتبار الآثار التراكمية لبطعة تدخلات في نفس المنطقة. مثلاً، في حالة وجود ١٢ دخل، ما في منطقة محددة كتدخل غير ذي أثر بيئي واجتماعي ملحوظ، وكان هناك تدخل آخر في نفس المنطقة، فيجب عند فحص الأخير أخذ الأثر التراكمي للتدخلين في الاعتبار وفقاً للمعايير المذكورة.

الإجابة		السؤال
نعم	لا	هل سيؤدي المشروع إلى:
✓		٧. يتطلب نزوح مادي لملك الأراضي/حائزيها؟ لا يجب أن يؤدي المشروع إلى أي شكل من أشكال النزوح المادي بغض النظر عن نوع حيازة الأرض.
✓		٨. يتطلب إستحواذ أرض تزيد عن ١٠% من حيازة المالك/الحائزين أو سيؤثر على ١٠% أو أكثر من دخل المتضرر؟ مسموح فقط بنزوح اقتصادي بسيط في ظل هذا البرنامج. تعريف هذا هو ١٠% على الأكثر من إجمالي حيازة المالك/الحائزين للأرض أو التأثير على ١٠% من دخل المنصر.
		٩. سيؤدي المشروع إلى إثارة نزاعات اجتماعية حول الأراضي في المستقبل

- إذا كانت الإجابة بنعم على أي سؤال مما سبق (١ إلى ٨)، يعتبر المشروع ضمن الفئة أ وفقاً لتصنيف البنك الدولي للخطورة الاجتماعية العالية، ويستبعد من تمويل البرنامج.
- إذا كانت الإجابة بلا على جميع ما سبق، يعد المشروع مؤهلاً للحصول على تمويل البرنامج ويمكن بعد ذلك تصنيفه وفق قانون البيئة المصري، انظر الملحق ١٣.٢
- يجب تجميع وتوثيق الأدلة والوثائق التي تدعم الزيارات الميدانية وأنشطة التشاور وجميع الملاحظات الميدانية الخاصة بالأراضي ورفقها بنموذج فحص الأهلية.

الخلاصة: المشروع مؤهل () أو غير مؤهل ()

ملحوظة: في حال تغيير نطاق أو مكونات المشروع سيتم إعادة فحص الأهلية له من جديد

التاريخ:



اسم الأخصائي البيئي في وحدة التنفيذ المحلية وتوقيعه:



اسم إحصائي مشاركة المواطنين وتوقيعه:

اسم أخصائي إستحواذ الأراضي والتعويضات في وحدة التنفيذ المحلية وتوقيعه:



٤.١، كما يجب توثيق المستندات الدالة على تطبيق تلك الضوابط من قبل وحدات التنفيذ المحلية في حالة الإستحواذ على الأراضي (بغض النظر عن مساحة الأرض المستحوذ من ملكية/منفعة المتضرر/المتضررين، يجب إتباع الضوابط وإجراءات التشغيل القياسية المذكورة في ملحق إستملاك الأراض

نتائج فحص الأهلية البيئية والاجتماعية للمشروعات
المدرجة في الخطة الاستثمارية (النموذج المحدث)

وصف المشروع

- اسم المشروع: **إناء حارس كوبري عزقل وتدسي كوبري النيل بالمتانة بـ ١٥٠٠٠٠٠٠**
- التكلفة التقديرية للمشروع: **١,٥ مليون**
- التاريخ التقديري لبدء إنشاء المشروع:
- عدد المستفيدين (الأسر والسكان): **٥٠ ألف نسمة**
- مجال المشروع (مجاورة حضرية، منطقة أعمال، ريفية، إلخ): **منطقة ريفية**
- بصمة المشروع بما يشمل منطقة الأعمال:
- معلومات أخرى:

الإجابة		الأسئلة
لا	نعم	هل سيؤدي المشروع إلى:
✓		١. آثار ملحوظة؟ يتناسب حجم الآثار أو تبعاتها مع مجال المشروع ونوع الآثار وتتضمن أنواع المشروعات التي سيكون لها آثار ماء وطفة هواء ونبات الطرقي ومحطات معالجة مياه العسرة، وعطارات النفايات، العداية وماوإلها. والممارسة المعتادة لمجموعة البنك الدولي لتصنيف هذه المشروعات هي تصنيف مشروعات مثل الطرق الجديدة التي تتضمن حقوق طريق للمسافات الطويلة، ومحطات معالجة مياه الصرف (أكبر من ٥٠ ألف م ^٣ /يوم في المعتاد) والمدافن الصحية ضمن تدخلات الفئة أ من ناحية أهمية الآثار.
✓		٢. آثار حساسة؟ يعتبر الأثر حساساً إذا لم يكن إلغائه ممكناً (مثلاً يؤدي إلى فقدان موئل طبيعي رئيسي) أو يؤثر قضايا تتصل بالموائل الطبيعية أو الموارد الثقافية المادية أو إعادة التوطين غير الطوعي. في منطقة المشروع، تقع التدخلات التي قد تقع تحت تعريف "الحساس" ضمن المشروعات الضخمة المنفذة في جزر النيل (التي تعد مناطق محمية وفقاً للقوانين المصرية) وتشمل على سبيل المثال الجسور وأعمال شبكة الطرق داخل تلك الجزر لأنها قد تؤدي إلى تغييرات لا يمكن إلغائها على البنية الطبيعية لهذه الجزر.
✓		٣. آثار عكسية؟ التدخلات التي تؤدي إلى آثار عكسية هي تلك التي تؤثر على وسائط مختلفة في نفس الوقت، مثل محطات توليد الكهرباء التي تنتج انبعاثات هواء مهمة وتصرف مياه التبريد الساخنة إلى المياه السطحية وتؤثر على موارد المياه الجوفية من خلال الضخ وتستحث المخاطر العكسية على المجتمع من خلال تخزين الوقود، إلخ، فهي تعتبر من التدخلات التي تنتج آثاراً عكسية. ولا تتضمن قائمة استثمارات البرنامج عموماً هذه التدخلات.
✓		٤. آثار غير مسبوقة؟ هي تلك الآثار التي تحدث في المنطقة لأول مرة وقد تنطبق على المشروعات التي تطبق تكنولوجيات لم تختبر من قبل في المنطقة. ولا للضمن قائمة استثمارات البرنامج عموماً هذه التدخلات.
✓		٥. التأثير على منطقة تتجاوز بكثير بصمة المشروع؟ في كثير من الحالات، تتناسب منطقة التأثير مع نطاق المشروع، باستثناء وجود موقع المشروع في وسط غير مستقر (رياح فوية، تيار مياه متحرك، أو مستنقذ مياه في تربة نقادة). في المعتاد، يكون لمشروعات الطرق أثر على الضوضاء المحيطة ونوعية الهواء بما يتجاوز بصمة المشروع بحد بسيط وينطبق ذلك أيضاً على محطات معالجة مياه الصرف بسبب آثار الرائحة الكريهة التي تتجاوز حدود المرفق، ولكنها لا تعتبر مساحة تأثير كبيرة ما لم تتجاوز إلى حد بعيد بصمة المشروع.
✓		٦. آثار تراكمية؟ يجب على عملية الفحص أن تأخذ في الاعتبار الآثار التراكمية لبضعة تدخلات في نفس المنطقة. مثلاً، في حالة فحص تدخل ما في منطقة متعددة كتدخل غير ذي أثر بيئي واجتماعي ملحوظ، وكان هناك تدخل آخر في نفس المنطقة، فيجب عند فحص الأخير أخذ الأثر التراكمي للتدخلين في الاعتبار وفقاً للمعايير المذكورة.

الإجابة		هل سيؤدي المشروع إلى:
لا	نعم	
✓		٧. يتطلب تزوج مادي لملاك الأراضي/حائزها؟ لا يجب أن يؤدي المشروع إلى أي شكل من أشكال النزوح المادي بغض النظر عن نوع حيازة الأرض.
✓	✓	٨. يتطلب إستحواذ أرض تزيد عن ١٠% من حيازة المالك/الحائزين أو سيؤثر على ١٠% أو أكثر من دخل المتضرر؟ نعم فقط بنزوح اقتصادي بسيط في ظل هذا البرنامج. تعريف هذا هو ١٠% على الأكثر من إجمالي حيازة المالك/الحائزين للأرض أو الدالير على ١٠% من دخل المنضرر.
		٩. سيؤدي المشروع إلى إثارة نزاعات اجتماعية حول الأراضي في المستقبل

- إذا كانت الإجابة بنعم على أي سؤال مما سبق (١ إلى ٨)، يعتبر المشروع ضمن الفئة أ وفقًا لتصنيف البنك الدولي للخطورة الاجتماعية العالية، ويستبعد من تمويل البرنامج.
- إذا كانت الإجابة بلا على جميع ما سبق، يعد المشروع مؤهلاً للحصول على تمويل البرنامج ويمكن بعد ذلك تصنيفه وفق قانون البيئة المصري، انظر الملحق ١٣.٢
- يجب تجميع وتوثيق الأدلة والوثائق التي تدعم الزيارات الميدانية وأنشطة التشاور وجميع الملاحظات الميدانية الخاصة بالأراضي ورفقها بنموذج فحص الأهلية.


الخلاصة: المشروع مؤهل (C) أو غير مؤهل ()

ملحوظة: في حال تغيير نطاق أو مكونات المشروع سيتم إعادة فحص الأهلية له من جديد

التاريخ:



اسم الأخصائي البيئي في وحدة التنفيذ المحلية وتوقيعه:



اسم إحصائي مشاركة المواطنين وتوقيعه:

اسم أخصائي إستحواذ الأراضي والتعويضات في وحدة التنفيذ المحلية وتوقيعه:



٤.١، كما يجب توثيق المستندات الدالة على تطبيق تلك الضوابط من قبل وحدات التنفيذ المحلية في حالة الإستحواذ على الأراضي (بغض النظر عن مساحة الأرض المستحوذ من ملكية/منفعة المتضرر/المتضررين، يجب إتباع الضوابط وإجراءات التشغيل القياسية المذكورة في ملحق إستملاك الأراضي

نتائج فحص الأهلية البيئية والاجتماعية للمشروعات
المدرجة في الخطة الاستثمارية (النموذج المحدث)

وصف المشروع

- اسم المشروع: **تجديد سوانح بلدية وتطوير الجوارح بالمستطاد**
- التكلفة التقديرية للمشروع: **١٨٠ ألف جنيه**
- التاريخ التقديري لبدء إنشاء المشروع: **٢٠١٨**
- عدد المستفيدين (الأسر والسكان): **٢٠٠٠ نسمة**
- مجال المشروع (مجاورة حضرية، منطقة أعمال، ريفية، إلخ): **منطقة ريفية**
- بصمة المشروع بما يشمل منطقة الأعمال:
- معلومات أخرى:

الإجابة		الأسئلة
لا	نعم	هل سيؤدي المشروع إلى:
✓		١. آثار ملحوظة؟ يتناسب حجم الآثار أو تبعاتها مع مجال المشروع ونوع الآثار وتتضمن أنواع المشروعات التي سيكون لها آثار داءوظة هواء ومات الطرقي ومحطات معالجة مياه العسربا، وعمارات المناقبات، الصابية، وأولها. والممارسة المعتادة لمجموعة البنك الدولي لتصنيف هذه المشروعات هي تصنيف مشروعات مثل الطرق الجديدة التي تتضمن حقوق طريق للمسافات الطويلة، ومحطات معالجة مياه الصرف (أكبر من ٥٠ ألف م ^٣ /يوم في المعتاد) والمدافن الصحية ضمن تدخلات الفئة أ من ناحية أهمية الآثار.
✓		٢. آثار حساسة؟ يعتبر الأثر حساسا إذا لم يكن إلغاؤه ممكنا (مثلاً يؤدي إلى فقدان موئل طبيعي رئيسي) أو يؤثر قضايا تتصل بالموائل الطبيعية أو الموارد الثقافية المادية أو إعادة التوطين غير الطوعي. في منطقة المشروع، تقع التدخلات التي قد تقع تحت تعريف "الحساس" ضمن المشروعات الضخمة المنفذة في جزر النيل (التي تعد مناطق محمية وفقاً للقوانين المصرية) وتشمل على سبيل المثال الجسور وأعمال شبكة الطرق داخل تلك الجزر لأنها قد تؤدي إلى تغييرات لا يمكن إلغاؤها على البنية الطبيعية لهذه الجزر.
✓		٣. آثار عكسية؟ التدخلات التي تؤدي إلى آثار عكسية هي تلك التي تؤثر على مساطم مختلفة في نفس الوقت، مثل محطات توليد الكهرباء التي تنتج انبعاثات هواء مهمة وتصرف مياه التبريد الساخنة إلى المياه السطحية وتؤثر على موارد المياه الجوفية من خلال الضخ وتستهلك المخاطر العكسية على المجتمع من خلال تخزين الوقود، إلخ، فهي تعتبر من التدخلات التي تنتج آثاراً عكسية. ولا تتضمن قائمة استثمارات البرنامج عموماً هذه التدخلات.
✓		٤. آثار غير مسبوقه؟ هي تلك الآثار التي تحدث في المنطقة لأول مرة وقد تنطبق على المشروعات التي تطبق تكنولوجيات لم تختبر من قبل في المنطقة. ولا تتضمن قائمة استثمارات البرنامج عموماً هذه التدخلات.
✓		٥. التأثير على منطقة تتجاوز بكثير بصمة المشروع؟ في كثير من الحالات، تتناسب منطقة التأثير مع نطاق المشروع، باستثناء وجود موقع المشروع في وسط غير مسنفر (رياح فوية، تيار مياه متحرك، أو مستنقل مياه في تربة نفاذة). في المعتاد، يكون لمشروعات الطرق أثر على الضوضاء المحيطة ونوعية الهواء بما يتجاوز بصمة المشروع بحد بسيط وينطبق ذلك أيضاً على محطات معالجة مياه الصرف بسبب آثار الرائحة الكريهة التي تتجاوز حدود المرفق، ولكنها لا تعتبر مساحة تأثير كبيرة ما لم تتجاوز إلى حد بعيد بصمة المشروع.
✓		٦. آثار تراكمية؟ يجب على عملية الفحص أن تأخذ في الاعتبار الآثار التراكمية لبضعة تدخلات في نفس المنطقة. مثلاً، في حالة فحص تدخل ما في منطقة محددة كتدخل غير ذي أثر بيئي واجتماعي ملحوظ، وكان هناك تدخل آخر في نفس المنطقة، فيجب عند فحص الأخير أخذ الآثار التراكمية للتدخلين في الاعتبار وفقاً للمعايير المذكورة.

الإجابة		السؤال
لا	نعم	هل سيؤدي المشروع إلى:
✓		٧. يتطلب نزوح مادي لملاك الأراضي/حائزيها؟ لا يجب أن يؤدي المشروع إلى أي شكل من أشكال النزوح المادي بغض النظر عن نوع حيازة الأرض.
✓		٨. يتطلب إستحواذ أرض تزيد عن ١٠% من حيازة المالك/الحائزين أو سيؤثر على ١٠% أو أكثر من دخل المتضرر؟ نموذج فقط بنزوح اقتصادي بسيط في ظل هذا البرنامج. تعريف هذا هو ١٠% على الأكثر من إجمالي حيازة المالك/الحائزين للأرض أو التأثير على ١٠% من دخل المنضرر.
✓		٩. سيؤدي المشروع إلى إثارة نزاعات اجتماعية حول الأراضي في المستقبل

- إذا كانت الإجابة بنعم على أي سؤال مما سبق (١ إلى ٨)، يعتبر المشروع مع ضمن الفئة أ وفقاً لتصنيف البنك الدولي للخطورة الاجتماعية العالية، ويستبعد من تمويل البرنامج.
- إذا كانت الإجابة بلا على جميع ما سبق، يعد المشروع مؤهلاً للحصول على تمويل البرنامج ويمكن بعد ذلك تصنيفه وفق قانون البيئة المصري، انظر الملحق ١٣.٢
- يجب تجميع وتوثيق الأدلة والوثائق التي تدعم الزيارات الميدانية وأنشطة التشاور وجميع الملاحظات الميدانية الخاصة بالأراضي ورفقها بنموذج فحص الأهلية.

الخلاصة: المشروع مؤهل () أو غير مؤهل ()

ملحوظة: في حال تغيير نطاق أو مكونات المشروع سيتم إعادة فحص الأهلية له من جديد

التاريخ:



اسم الأخصائي البيئي في وحدة التنفيذ المحلية وتوقيعه:



اسم إحصائي مشاركة المواطنين وتوقيعه:

اسم أخصائي إستحواذ الأراضي والتعويضات في وحدة التنفيذ المحلية وتوقيعه:



٤.١، كما يجب توثيق المستندات الدالة على تطبيق تلك الضوابط من قبل وحدات التنفيذ المحلية
أفي حالة الإستحواذ على الأراضي (بغض النظر عن مساحة الأرض المستحوذ من ملكية/منفعة المتضرر/المتضررين، يجب إتباع الضوابط وإجراءات التشغيل القياسية المذكورة في ملحق إستملاك الأراضي

نتائج فحص الأهلية البيئية والاجتماعية للمشروعات
المدرجة في الخطة الاستثمارية (النموذج المحدث)

وصف المشروع

- اسم المشروع: عمل وارساء لمرسى كبرى لخدمة النقل بالمشاة
- التكلفة التقديرية للمشروع: ١٥٠ ألف جنيه
- التاريخ التقديري لبدء إنشاء المشروع: ٢٠١٦
- عدد المستفيدين (الأسر والسكان): منطقة مصرية
- مجال المشروع (مجاورة حضرية، منطقة أعمال، ريفية، إلخ): منطقة مصرية
- بصمة المشروع بما يشمل منطقة الأعمال:
- معلومات أخرى:

الرقم	نعم	لا	هل سيؤدي المشروع إلى:
١	✓		آثار ملحوظة؟ يتناسب حجم الآثار أو تبعاتها مع مجال المشروع ونوع الآثار وتتضمن أنواع المشروعات التي سيكون لها آثار ماء ووظائف أكثر ونبات الطرق ومعدات معالجة مياه الصرف، ومعدات النظافة، الصيانة وماورالها. والممارسة المعتادة لمجموعة البنك الدولي لتصنيف هذه المشروعات هي تصنيف مشروعات مثل الطرق الجديدة التي تتضمن حقوق طريق للمسافات الطويلة، ومحطات معالجة مياه الصرف (أكبر من ٥٠ ألف م ^٣ /يوم في المعتاد) والمدافن الصحية ضمن تدخلات الفئة أ من ناحية أهمية الآثار.
٢	✓		آثار حساسة؟ يعتبر الاثر حساساً إذا لم يكن إلغاؤه ممكناً (مثلاً يؤدي إلى فقدان موئل طبيعي رئيسي) أو يؤثر قضايا تتصل بالموائل الطبيعية أو الموارد الثقافية المادية أو إعادة التوطين غير الطوعي. في منطقة المشروع، تقع التدخلات التي قد تقع تحت تعريف "الحساس" ضمن المشروعات الضخمة المنفذة في جزر النيل (التي تعد مناطق محمية وفقاً للقوانين المصرية) وتشمل على سبيل المثال الجسور وأعمال شبكة الطرق داخل تلك الجزر لأنها قد تؤدي إلى تغييرات لا يمكن إلغاؤها على البنية الطبيعية لهذه الجزر.
٣	✓		آثار عكسية؟ التدخلات التي تؤدي إلى آثار عكسية هي تلك التي تؤثر على وسائط مختلفة في نفس الوقت، مثل محطات توليد الكهرباء التي تنتج انبعاثات هواء مهمة وتصرف مياه التبريد الساخنة إلى المياه السطحية وتؤثر على موارد المياه الجوفية من خلال الضخ وتستحث المخاطر العكسية على المجتمع من خلال تخزين الوقود، إلخ، فهي تعتبر من التدخلات التي تنتج آثاراً عكسية. ولا تتضمن قائمة استثمارات البرنامج عموماً هذه التدخلات.
٤	✓		آثار غير مسبوقة؟ هي تلك الآثار التي تحدث في المنطقة لأول مرة وقد تنطبق على المشروعات التي تطبق تكنولوجيات لم تختبر من قبل في المنطقة. ولا للنضج قائمة استثمارات البرنامج عموماً هذه التدخلات.
٥	✓		التأثير على منطقة تتجاوز بكثير بصمة المشروع؟ في كثير من الحالات، تتناسب منطقة التأثير مع نطاق المشروع، باستثناء وجود موقع المشروع في وسط غير مسنن (رياح فوية، تيار مياه متحرك، أو مستنقعات مياه في تربة نفاذة). في المعتاد، يكون لمشروعات الطرق أثر على الضوضاء المحيطة ولووعية الهواء بما يتجاوز بصمة المشروع بحد بسيط وينطبق ذلك أيضاً على محطات معالجة مياه الصرف بسبب آثار الرائحة الكريهة التي تتجاوز حدود المرفق، ولكنها لا تعتبر مساحة تأثير كبيرة ما لم تتجاوز إلى حد بعيد بصمة المشروع.
٦	✓		آثار تراكمية؟ يجب على عملية الفحص أن تأخذ في الاعتبار الآثار التراكمية لبضعة تدخلات في نفس المنطقة. مثلاً، في حالة فحص تدخل ما في منطقة معددة كتدخل غير ذي أثر بيئي واجتماعي ملحوظ، وكان هناك تدخل آخر في نفس المنطقة، فيجب عند فحص الأخير أخذ الأثر التراكمي للتدخلين في الاعتبار وفقاً للمعايير المذكورة.

الإجابة		السؤال
لا	نعم	هل سيؤدي المشروع إلى:
✓		٧. يتطلب نزوح مادي لمالك الأراضي/حائزيها؟ لا يجب أن يؤدي المشروع إلى أي شكل من أشكال النزوح المادي بغض النظر عن نوع حيازة الأرض.
✓		٨. يتطلب إستحواذ أرض تزيد عن ١٠% من حيازة المالك/الحائزين أو سيؤثر على ١٠% أو أكثر من دخل المتضرر؟ نزوح فقط بنزوح اقتصادي بسيط في ظل هذا البرنامج. تعريف هذا هو ١٠% على الأكثر من إجمالي حيازة المالك/الحائزين للأرض أو الناظر على ١٠% من دخل المنصرر.
✓		٩. سيؤدي المشروع إلى إثارة نزاعات اجتماعية حول الأراضي في المستقبل

- إذا كانت الإجابة بنعم على أي سؤال مما سبق (١ إلى ٨)، يعتبر المشروع وضمن الفئة أ وفقاً لتصنيف البنك الدولي للخطورة الاجتماعية العالية، ويستبعد من تمويل البرنامج.
- إذا كانت الإجابة بلا على جميع ما سبق، يعد المشروع مؤهلاً للحصول على تمويل البرنامج ويمكن بعد ذلك تصنيفه وفق قانون البيئة المصري، انظر الملحق ١٣.٢
- يجب تجميع وتوثيق الأدلة والوثائق التي تدعم الزيارات الميدانية وأنشطة التشاور وجميع الملاحظات الميدانية الخاصة بالأراضي ورفقها بنموذج فحص الأهلية.

الخلاصة: المشروع مؤهل () أو غير مؤهل ()

ملحوظة: في حال تغيير نطاق أو مكونات المشروع سيتم إعادة فحص الأهلية له من جديد

التاريخ:

اسم الأخصائي البيئي في وحدة التنفيذ المحلية وتوقيعه:

اسم إحصائي مشاركة المواطنين وتوقيعه:

اسم أخصائي إستحواذ الأراضي والتعويضات في وحدة التنفيذ المحلية وتوقيعه:

٤.١، كما يجب توثيق المستندات الدالة على تطبيق تلك الضوابط من قبل وحدات التنفيذ المحلية في حالة الإستحواذ على الأراضي (بغض النظر عن مساحة الأرض المستحوذة من ملكية/منفعة المتضرر/المتضررين، يجب إتباع الضوابط وإجراءات التشغيل القياسية المذكورة في ملحق إستملاك الأراضي

نتائج فحص الأهلية البيئية والاجتماعية للمشروعات
المرجحة في الخطة الاستثمارية (النموذج المحدث)

وصف المشروع

- اسم المشروع: **إملاز وكبير شبكة مياه الري بالمهريات - طاب ٥**
- التكلفة التقديرية للمشروع: **٨٠٠ ألف جنيه**
- التاريخ التقديري لبدء إنشاء المشروع: **١٠٠ ألف جنيه**
- عدد المستفيدين (الأسر والسكان): **منطقة ريفية**
- مجال المشروع (مجاورة حضرية، منطقة أعمال، ريفية، إلخ): **منطقة ريفية**
- بصمة المشروع بما يشمل منطقة الأعمال:
- معلومات أخرى:

الإجابة		الاسئلة
لا	نعم	هل سيؤدي المشروع إلى:
✓		١. آثار ملحوظة؟ يتناسب حجم الآثار أو تبعاتها مع مجال المشروع ونوع الآثار وتتضمن أنواع المشروع وعات التي سيكون لها آثار هامة وخاصة آثار وراثية الطوائف ومعدات معالجة مياه العوزة، وه معدات التقنيات الصناعية وما أولها. والممارسة المعتادة لمجموعة البنك الدولي لتصنيف هذه المشروعات هي تصنيف مشروعات مثل الطرق الجديدة التي تتضمن حقوق طريق للمسافات الطويلة، ومحطات معالجة مياه الصرف (أكبر من ٥٠ ألف م ^٣ /يوم في المعتاد) والمدافن الصحية ضمن تدخلات الفئة أ من ناحية أهمية الآثار.
✓		٢. آثار حساسة؟ يعتبر الأثر حساساً إذا لم يكن إلغاه ممكناً (مثلاً يؤدي إلى فقدان موئل طبيعي رئيسي) أو يؤثر قضايا تتصل بالموائل الطبيعية أو الموارد الثقافية المادية أو إعادة التوطين غير الطوعي. في منطقة المشروع، تقع التدخلات التي قد تقع تحت تعريف "الحساس" ضمن المشروعات الضخمة المنفذة في جزر النيل (التي تعد مناطق محمية وفقاً للقوانين المصرية) وتشمل على سبيل المثال الجسور وأعمال شبكة الطرق داخل تلك الجزر لأنها قد تؤدي إلى تغييرات لا يمكن إلغاؤها على البنية الطبيعية لهذه الجزر.
✓		٣. آثار عكسية؟ التدخلات التي تؤدي إلى آثار عكسية هي تلك التي تؤثر على وسائط مختلفة في نفس الوقت، مثل محطات توليد الكهرباء التي تنتج انبعاثات هواء مهمة وتصرف مياه التبريد الساخنة إلى المياه السطحية وتؤثر على موارد المياه الجوفية من خلال الضخ وتستهلك المخاطر العكسية على المجتمع من خلال تخزين الوقود، إلخ، فهي تعتبر من التدخلات التي تنتج آثاراً عكسية. ولا تتضمن قائمة استثمارات البرنامج عموماً هذه التدخلات.
✓		٤. آثار غير مسبوقة؟ هي تلك الآثار التي تحدث في المنطقة لأول مرة وقد تنطبق على المشروعات التي تطبق تكنولوجيات لم تختبر من قبل في المنطقة. ولا تتضمن قائمة استثمارات البرنامج عموماً هذه التدخلات.
✓		٥. التأثير على منطقة تتجاوز بكثير بصمة المشروع؟ في كثير من الحالات، تتناسب منطقة التأثير مع نطاق المشروع، باستثناء وجود موقع المشروع في وسط غير مستقر (رياح قوية، تيار مياه متحرك، أو مستنقع مياه في تربة نقادة). في المعتاد، يكون لمشروعات الطرق أثر على الضوضاء المحيطة ونوعية الهواء بما يتجاوز بصمة المشروع بحد بسيط وينطبق ذلك أيضاً على محطات معالجة مياه الصرف بسبب آثار الرائحة الكريهة التي تتجاوز حدود المرفق، ولكنها لا تعتبر مساحة تأثير كبيرة ما لم تتجاوز إلى حد بعيد بصمة المشروع.
✓		٦. آثار تراكمية؟ يجب على عملية الفحص أن تأخذ في الاعتبار الآثار التراكمية لبعض التدخلات في نفس المنطقة. مثلاً، في حالة فحص تدخل ما في منطقة محددة كتدخل غير ذي أثر بيئي واجتماعي ملحوظ، وكان هناك تدخل آخر في نفس المنطقة، فيجب عند فحص الأخير أخذ الأثر التراكمي للتدخلين في الاعتبار وفقاً للمعايير المذكورة.

الإجابة		السؤال
لا	نعم	هل سيؤدي المشروع إلى:
✓		٧. يتطلب نزوح مادي لملاك الأراضي/حائزيها؟ لا يجب أن يؤدي المشروع إلى أي شكل من أشكال النزوح المادي بغض النظر عن نوع حيازة الأرض.
✓		٨. يتطلب إستحواذ أرض تزيد عن ١٠% من حيازة المالك/الحائزين أو سيؤثر على ١٠% أو أكثر من دخل المتضرر؟ نموذج فقط بنزوح اقتصادي بسيط في ظل هذا البرنامج. تعريف هذا هو ١٠% على الأكثر من إجمالي حيازة المالك/الحائزين للأرض أو التأثير على ١٠% من دخل المنصرر.
		٩. سيؤدي المشروع إلى إثارة نزاعات اجتماعية حول الأراضي في المستقبل

- إذا كانت الإجابة بنعم على أي سؤال مما سبق (١ إلى ٨)، يعتبر المشروع وضمن الفئة أ وفقاً لتصنيف البنك الدولي للخطورة الاجتماعية العالية، ويستبعد من تمويل البرنامج.
- إذا كانت الإجابة بلا على جميع ما سبق، يعد المشروع مؤهلاً للحصول على تمويل البرنامج ويمكن بعد ذلك تصنيفه وفق قانون البيئة المصري، انظر الملحق ١٣.٢
- يجب تجميع وتوثيق الأدلة والوثائق التي تدعم الزيارات الميدانية وأنشطة التشاور وجميع الملاحظات الميدانية الخاصة بالأراضي ورفقها بنموذج فحص الأهلية.

الخلاصة: المشروع مؤهل (✓) أو غير مؤهل ()

ملحوظة: في حال تغيير نطاق أو مكونات المشروع سيتم إعادة فحص الأهلية له من جديد

التاريخ:



اسم الأخصائي البيئي في وحدة التنفيذ المحلية وتوقيعه:



اسم إحصائي مشاركة المواطنين وتوقيعه:



اسم أخصائي إستحواذ الأراضي والتعويضات في وحدة التنفيذ المحلية وتوقيعه:

^١ في حالة الإستحواذ على الأراضي (بغض النظر عن مساحة الأرض المستحوذ من ملكية/منفعة المتضرر/المتضررين، يجب إتباع الضوابط وإجراءات التشغيل القياسية المذكورة في ملحق إستملاك الأراضي ٤.١، كما يجب توثيق المستندات الدالة على تطبيق تلك الضوابط من قبل وحدات التنفيذ المحلية

نتائج فحص الأهلية البيئية والاجتماعية للمشروعات
المدرجة في الخطة الاستثمارية (النموذج المحدث)

وصف المشروع

مدعى ورى مركز معالجة مياه الشرب (أولاد علي مدينة المنيا)

٨ مليون

١٠ الف نسمة

منطقة ريفية وريفية

- اسم المشروع:
- التكلفة التقديرية للمشروع:
- التاريخ التقديري لبدء إنشاء المشروع:
- عدد المستفيدين (الأسر والسكان):
- مجال المشروع (مجاورة حضرية، منطقة أعمال، ريفية، إلخ):
- بصمة المشروع بما يشمل منطقة الأعمال:
- معلومات أخرى:

الاجابة		الأسئلة
لا	نعم	هل سيؤدي المشروع إلى:
	✓	١. آثار ملحوظة؟ يتناسب حجم الآثار أو تبعاتها مع مجال المشروع ونوع الآثار وتتضمن أنواع المشروع وعات التي سيكون لها آثار ماء ونظافة مياه، نبات الطرقي ومعدات معالجة مياه الصرف، وعطائف اللقائيات الصداية وما أوالها. والممارسة المعتادة لمجموعة البنك الدولي لتصنيف هذه المشروعات هي تصنيف مشروعات مثل الطرق الجديدة التي تتضمن حقوق للطريق للمسافات الطويلة، ومحطات معالجة مياه الصرف (أكبر من ٥٠ ألف م ^٣ /يوم في المعتاد) والمدافن الصحية ضمن تدخلات الفئة أ من ناحية أهمية الآثار.
	✓	٢. آثار حساسة؟ يعتبر الأثر حساسًا إذا لم يكن الغاؤه ممكنًا (مثلًا يؤدي إلى فقدان موئل طبيعي رئيسي) أو يثير قضايا تتعلق بالموائل الطبيعية أو الموارد الثقافية المادية أو إعادة التوطين غير الطوعي. في منطقة المشروع، تقع التدخلات التي قد تقع تحت تعريف "الحساس" ضمن المشروعات الضخمة المنفذة في جزر النيل (التي تعد مناطق محمية وفقًا للقوانين المصرية) وتشمل على سبيل المثال الجسور وأعمال شبكة الطرق داخل تلك الجزر لأنها قد تؤدي إلى تغييرات لا يمكن إلغاؤها على البنية الطبيعية لهذه الجزر.
	✓	٣. آثار عكسية؟ التدخلات التي تؤدي إلى آثار عكسية هي تلك التي تؤثر على وسائط مختلفة في نفس الوقت، مثل محطات توليد الكهرباء التي تنتج انبعاثات هواء مهمة وتصرف مياه التبريد الساخنة إلى المياه السطحية وتؤثر على موارد المياه الجوفية من خلال الضخ وتستهلك المخاطر العكسية على المجتمع من خلال تخزين الوقود، إلخ، فهي تعتبر من التدخلات التي تنتج آثارًا عكسية. ولا تتضمن قائمة استثمارات البرنامج عمومًا هذه التدخلات.
	✓	٤. آثار غير مسبوقه؟ هي تلك الآثار التي تحدث في المنطقة لأول مرة وقد تنطبق على المشروعات التي تطبق تكنولوجيات لم تخبر من قبل في المنطقة. ولا تتضمن قائمة استثمارات البرنامج عمومًا هذه التدخلات.
	✓	٥. التأثير على منطقة تتجاوز بكثير بصمة المشروع؟ في كثير من الحالات، تتناسب منطقة التأثير مع نطاق المشروع، باستثناء وجود موقع المشروع في وسط غير مستقر (رياح قوية، تيار مياه متحرك، أو مستنقع مياه في تربة نقادة). في المعتاد، يكون لمشروعات الطرق أثر على النواحي المحيطة ونوعية الهواء بما يتجاوز بصمة المشروع بحد بسيط وينطبق ذلك أيضًا على محطات معالجة مياه الصرف بسبب آثار الرائحة الكريهة التي تتجاوز حدود المرفق، ولكنها لا تعتبر مساحة تأثير كبيرة ما لم تتجاوز إلى حد بعيد بصمة المشروع.
	✓	٦. آثار تراكمية؟ يجب على عملية الفحص أن تأخذ في الاعتبار الآثار التراكمية لبضعة تدخلات في نفس المنطقة. مثلًا، في حالة فحص ١٢ دخل، ما في منطقة محددة كتدخل غير ذي أثر بيئي واجتماعي ملحوظ، وكان هناك تدخل آخر في نفس المنطقة، فيجب عند فحص الأخير أخذ الأثر التراكمي للتدخلين في الاعتبار وفقًا للمعايير المذكورة.

الإجابة		السؤال
لا	نعم	هل سيؤدي المشروع إلى:
✓		٧. يتطلب تزوج مادي لملاك الأراضي/حائزيها؟ لا يجب أن يؤدي المشروع إلى أي شكل من أشكال النزوح المادي بغض النظر عن نوع حيازة الأرض.
✓		٨. يتطلب إستحواذ أرض تزيد عن ١٠% من حيازة المالك/الحائزين أو سيؤثر على ١٠% أو أكثر من دخل المتضرر ^١ ؟ نموذج فقط بنزوح اقتصادي بسيط في ظل هذا البرنامج. تعريف هذا هو ١٠% على الأكثر من إجمالي حيازة المالك/الحائزين للأرض أو التأثير على ١٠% من دخل المنصرر.
✓		٩. سيؤدي المشروع إلى إثارة نزاعات اجتماعية حول الأراضي في المستقبل

- إذا كانت الإجابة بنعم علي أي سؤال مما سبق (١ إلى ٨)، يعتبر المشروع ضمن الفئة أ وفقاً لتصنيف البنك الدولي للخطورة الاجتماعية العالية، ويستبعد من تمويل البرنامج.
- إذا كانت الإجابة بلا على جميع ما سبق، يعد المشروع مؤهلاً للحصول على تمويل البرنامج ويمكن بعد ذلك تصنيفه وفق قانون البيئة المصري، انظر الملحق ١٣.٢
- يجب تجميع وتوثيق الأدلة والوثائق التي تدعم الزيارات الميدانية وأنشطة التشاور وجميع الملاحظات الميدانية الخاصة بالأراضي ورفقها بنموذج فحص الأهلية.

الخلاصة: المشروع مؤهل () أو غير مؤهل ()

ملحوظة: في حال تغيير نطاق أو مكونات المشروع سيتم إعادة فحص الأهلية له من جديد


التاريخ:



اسم الأخصائي البيئي في وحدة التنفيذ المحلية وتوقيعه:



اسم إحصائي مشاركة المواطنين وتوقيعه:

اسم أخصائي إستحواذ الأراضي والتعويضات في وحدة التنفيذ المحلية وتوقيعه: 

^١ في حالة الإستحواذ على الأراضي (بغض النظر عن مساحة الارض المستحوذة من ملكية/منفعة المتضرر/المتضررين، يجب إتباع الضوابط وإجراءات التشغيل القياسية المذكورة في ملحق إستملاك الأراض ٤.١، كما يجب توثيق المستندات الدالة على تطبيق تلك الضوابط من قبل وحدات التنفيذ المحلية

نتائج فحص الأهلية البيئية والاجتماعية للمشروعات
المدرجة في الخطة الاستثمارية (النموذج المحدث)

وصف المشروع

- اسم المشروع: **مشروع تطوير المنطقة الصناعية الجديدة**
- التكلفة التقديرية للمشروع: **١٠٠ مليون جنيه**
- التاريخ التقديري لبدء إنشاء المشروع: **٢٠٢٠**
- عدد المستفيدين (الأسر والسكان): **١٠٠٠٠ مواطن**
- مجال المشروع (مجاورة حضرية، منطقة أعمال، ريفية، إلخ): **منطقة صناعية**
- بصمة المشروع بما يشمل منطقة الأعمال:
- معلومات أخرى:

الاستجابة	الأسئلة
لا	هل سيؤدي المشروع إلى: ١. آثار ملحوظة؟ يتناسب حجم الآثار أو تبعاتها مع مجال المشروع ونوع الآثار وتضمن أنواع المشروعات التي سيكون لها آثار ماء وغطاء تربة، نواتج الطرقات، ومخاطبات معالجة مياه الصرف، وهجمات، النفايات، الضوضاء وما أشبهها. والممارسة المعتادة لمجموعة البنك الدولي لتصنيف هذه المشروعات هي تصنيف مشروعات مثل الطرق الجديدة التي تتضمن حقوق طريق للمسافات الطويلة، ومحطات معالجة مياه الصرف (أكبر من ٥٠ ألف م ^٣ /يوم في المعتاد) والمدافن الصحية ضمن تدخلات الفئة أ من ناحية أهمية الآثار.
لا	٢. آثار حساسة؟ يعتبر الاثر حساساً إذا لم يكن إلغائه ممكناً (مثلاً يؤدي إلى فقدان موئل طبيعي رئيسي) أو يؤثر قضايا تتصل بالموائل الطبيعية أو الموارد الثقافية المادية أو إعادة التوطين غير الطوعي. في منطقة المشروع، تقع التدخلات التي قد تقع تحت تعريف "الحساس" ضمن المشروعات الضخمة المنفذة في جزر النيل (التي تعد مناطق محمية وفقاً للقوانين المصرية) وتشمل على سبيل المثال الجسور وأعمال شبكة الطرق داخل تلك الجزر لأنها قد تؤدي إلى تغييرات لا يمكن إلغاؤها على البنية الطبيعية لهذه الجزر.
لا	٣. آثار عكسية؟ التدخلات التي تؤدي إلى آثار عكسية هي تلك التي تؤثر على وسائط مختلفة في نفس الوقت، مثل محطات توليد الكهرباء التي تنتج انبعاثات هواء مهمة وتصرف مياه التبريد الساخنة إلى المياه السطحية وتؤثر على موارد المياه الجوفية من خلال الضخ وتستهلك المخاطر العكسية على المجتمع من خلال تخزين الوقود، إلخ، فهي تعتبر من التدخلات التي تنتج آثاراً عكسية. ولا تتضمن قائمة استثمارات البرنامج عموماً هذه التدخلات.
لا	٤. آثار غير مسبوق؟ هي تلك الآثار التي تحدث في المنطقة لأول مرة وقد تنطبق على المشروعات التي تطبق تكنولوجيات لم تعتبر من قبل في المنطقة. ولا تتضمن قائمة استثمارات البرنامج عموماً هذه التدخلات.
لا	٥. التأثير على منطقة تتجاوز بكثير بصمة المشروع؟ في كثير من الحالات، تتناسب منطقة التأثير مع نطاق المشروع، باستثناء وجود موقع المشروع في وسط غير مسنن (رياح فوية، تيار مياه متحرك، أو مستنقعات مياه في تربة نقادة). في المعتاد، يكون لمشروعات الطرق أثر على الضوضاء المحيطة ولو عية الهواء بما يتجاوز بصمة المشروع بحد بسيط وينطبق ذلك أيضاً على محطات معالجة مياه الصرف بسبب آثار الرائحة الكريهة التي تتجاوز حدود المرفق، ولكنها لا تعتبر مساحة تأثير كبيرة ما لم تتجاوز إلى حد بعيد بصمة المشروع.
لا	٦. آثار تراكمية؟ يجب على عملية الفحص أن تأخذ في الاعتبار الآثار التراكمية لبضعة تدخلات في نفس المنطقة. مثلاً، في حالة فحص ١٠٠ مشروع في منطقة محددة كتدخل غير ذي أثر بيئي واجتماعي ملحوظ، وكان هناك تدخل آخر في نفس المنطقة، فيجب عند فحص الأخير أخذ الأثر التراكمي للتدخلين في الاعتبار وفقاً للمعايير المذكورة.

الإجابة		هل سيؤدي المشروع إلى:
لا	نعم	
✓		٧. يتطلب نزوح مادي لملاك الأراضي/حائزيها؟ لا يجب أن يؤدي المشروع إلى أي شكل من أشكال النزوح المادي بغض النظر عن نوع حيازة الأرض.
✓		٨. يتطلب إستحواذ أرض تزيد عن ١٠% من حيازة المالك/الحائزين أو سيؤثر على ١٠% أو أكثر من دخل المتضرر؟ منذ نزوح فقط بنزوح اقتصادي بسيط في ظل هذا البرنامج. تعريف هذا هو ١٠% على الأكثر من إجمالي حيازة المالك/الحائزين للأرض أو التأثير على ١٠% من دخل المتضرر.
✓		٩. سيؤدي المشروع إلى إثارة نزاعات اجتماعية حول الأراضي في المستقبل

- إذا كانت الإجابة بنعم على أي سؤال مما سبق (١ إلى ٨)، يعتبر المشروع ضمن الفئة أ وفقاً لتصنيف البنك الدولي للخطورة الاجتماعية العالية، ويستبعد من تمويل البرنامج.
- إذا كانت الإجابة بلا على جميع ما سبق، يعد المشروع مؤهلاً للحصول على تمويل البرنامج ويمكن بعد ذلك تصنيفه وفق قانون البيئة المصري، انظر الملحق ١٣.٢
- يجب تجميع وتوثيق الأدلة والوثائق التي تدعم الزيارات الميدانية وأنشطة التشاور وجميع الملاحظات الميدانية الخاصة بالأراضي ورفقها بنموذج فحص الأهلية.

الخلاصة: المشروع مؤهل () أو غير مؤهل ()

ملحوظة: في حال تغيير نطاق أو مكونات المشروع سيتم إعادة فحص الأهلية له من جديد

التاريخ:

اسم الأخصائي البيئي في وحدة التنفيذ المحلية وتوقيعه:

اسم إحصائي مشاركة المواطنين وتوقيعه:

اسم أخصائي إستحواذ الأراضي والتعويضات في وحدة التنفيذ المحلية وتوقيعه:

٤.١، كما يجب توثيق المستندات الدالة على تطبيق تلك الضوابط من قبل وحدات التنفيذ المحلية في حالة الإستحواذ على الأراضي (بغض النظر عن مساحة الأرض المستحوذة من ملكية/منفعة المتضرر/المتضررين، يجب إتباع الضوابط وإجراءات التشغيل القياسية المذكورة في ملحق إستملاك الأرض

نتائج فحص الأهلية البيئية والاجتماعية للمشروعات
المدرجة في الخطة الاستثمارية (النموذج المحدث)

وصف المشروع

- اسم المشروع: **صحة مصرية (الكل مصرية) الإسكندرية**
- التكلفة التقديرية للمشروع: **٥ مليون**
- التاريخ التقديري لبدء إنشاء المشروع:
- عدد المستفيدين (الأسر والسكان): **٥٠ ألف**
- مجال المشروع (مجاورة حضرية، منطقة أعمال، ريفية، إلخ): **ريفية**
- بصمة المشروع بما يشمل منطقة الأعمال:
- معلومات أخرى:

الاجابة		الاسئلة
لا	نعم	هل يتوافق المشروع مع:
✓		١. آثار ملحوظة؟ يتناسب حجم الآثار أو تبعاتها مع مجال المشروع ونوع الآثار وتتضمن أنواع المشروعات التي سيكون لها آثار ماء ومغارة هائل و بناء الطرق ومحطات معالجة مياه الصرف، وه عمليات الغالبية العظمى وما اولها. والممارسة المعتادة لمجموعة البنك الدولي لتصنيف هذه المشروعات هي تصنيف مشروعات مثل الطرق الجديدة التي تتضمن حقوق طريق للمسافات الطويلة، ومحطات معالجة مياه الصرف (أكبر من ٥٠ ألف م ^٣ /يوم في المعتاد) والمدافن الصحية ضمن تدخلات الفئة أ من ناحية اهمية الآثار.
✓		٢. آثار حساسة؟ يعتبر الاثر حساسا إذا لم يكن إلغائه ممكنا (مثلا يؤدي إلى فقدان موئل طبيعي رئيسي) أو يؤثر قضايا تتصل بالموائل الطبيعية أو الموارد الثقافية المادية أو إعادة التوطين غير الطوعي. في منطقة المشروع، تقع التدخلات التي قد تقع تحت تعريف "الحساس" ضمن المشروعات الضخمة المنفذة في جزر النيل (التي تعد مناطق محمية وفقاً للقوانين المصرية) وتشمل على سبيل المثال الجسور وأعمال شبكة الطرق داخل تلك الجزر لأنها قد تؤدي إلى تغييرات لا يمكن إلغاؤها على البنية الطبيعية لهذه الجزر.
✓		٣. آثار عكسية؟ التدخلات التي تؤدي إلى آثار عكسية هي تلك التي تؤثر على وسائط مختلفة في نفس الوقت، مثل محطات توليد الكهرباء التي تنتج انبعاثات هواء مهمة وتصرف مياه التبريد الساخنة إلى المياه السطحية وتؤثر على موارد المياه الجوفية من خلال الضخ وتستهلك المخاطر العكسية على المجتمع من خلال تخزين الوقود، إلخ، فهي تعتبر من التدخلات التي تنتج آثارا عكسية. ولا تتضمن قائمة استثمارات البرنامج عموماً هذه التدخلات.
✓		٤. آثار غير مسبوقه؟ هي تلك الآثار التي تحدث في المنطقة لأول مرة وقد تنطبق على المشروعات التي تطبق تكنولوجيات لم تختبر من قبل في المنطقة. ولا تتضمن قائمة استثمارات البرنامج عموماً هذه التدخلات.
✓		٥. التأثير على منطقة تتجاوز بكثير بصمة المشروع؟ في كثير من الحالات، تتناسب منطقة التأثير مع نطاق المشروع، باستثناء وجود موقع المشروع في وسط غير مسنفر (رياح قوية، تيار مياه متحرك، أو مستنقع مياه في تربة نقادة). في المعتاد، يكون لمشروعات الطرق أثر على الضوضاء المحيطة ونوعية الهواء بما يتجاوز بصمة المشروع بحد بسيط وينطبق ذلك أيضاً على محطات معالجة مياه الصرف بسبب آثار الرائحة الكريهة التي تتجاوز حدود المرفق، ولكنها لا تعتبر مساحة تأثير كبيرة ما لم تتجاوز إلى حد بعيد بصمة المشروع.
✓		٦. آثار تراكمية؟ يجب على عملية الفحص أن تأخذ في الاعتبار الآثار التراكمية لبضعة تدخلات في نفس المنطقة. مثلاً، في حالة فحص ١٢ خلية في منطقة محددة كالتدخل غير ذي أثر بيئي واجتماعي ملحوظ، وكان هناك تدخل آخر في نفس المنطقة، فيجب عند فحص الأخير أخذ الأثر التراكمي للتدخلين في الاعتبار وفقاً للمعايير المذكورة.

الإجابة		السؤال
نعم	لا	هل سيؤدي المشروع إلى:
<input checked="" type="checkbox"/>	<input type="checkbox"/>	٧. يتطلب نزوح مادي لملاك الأراضي/حائزيها؟ لا يجب أن يؤدي المشروع إلى أي شكل من أشكال النزوح المادي بغض النظر عن نوع حيازة الأرض.
<input checked="" type="checkbox"/>	<input type="checkbox"/>	٨. يتطلب إستحواذ أرض تزيد عن ١٠% من حيازة المالك/الحائزين أو سيؤثر على ١٠% أو أكثر من دخل المتضرر؟ منذ بدء فقط بنزوح اقتصادي بسيط في ظل هذا البرنامج. تعريف هذا هو ١٠% على الأكثر من إجمالي حيازة المالك/الحائزين للأرض أو الناظر على ١٠% من دخل المتضرر.
<input checked="" type="checkbox"/>	<input type="checkbox"/>	٩. سيؤدي المشروع إلى إثارة نزاعات اجتماعية حول الأراضي في المستقبل

- إذا كانت الإجابة بنعم على أي سؤال مما سبق (١ إلى ٨)، يعتبر المشروع ضمن الفئة أ وفقًا لتصنيف البنك الدولي للخطورة الاجتماعية العالية، ويستبعد من تمويل البرنامج.
- إذا كانت الإجابة بلا على جميع ما سبق، يعد المشروع مؤهلاً للحصول على تمويل البرنامج ويمكن بعد ذلك تصنيفه وفق قانون البيئة المصري، انظر الملحق ١٣.٢
- يجب تجميع وتوثيق الأدلة والوثائق التي تدعم الزيارات الميدانية وأنشطة التشاور وجميع الملاحظات الميدانية الخاصة بالأراضي ورفقها بنموذج فحص الأهلية.

الخلاصة: المشروع مؤهل () أو غير مؤهل ()

ملحوظة: في حال تغيير نطاق أو مكونات المشروع سيتم إعادة فحص الأهلية له من جديد

التاريخ:

اسم الأخصائي البيئي في وحدة التنفيذ المحلية وتوقيعه:

اسم إخصائي مشاركة المواطنين وتوقيعه:

اسم أخصائي إستحواذ الأراضي والتعويضات في وحدة التنفيذ المحلية وتوقيعه:

٤.١، كما يجب توثيق المستندات الدالة على تطبيق تلك الضوابط من قبل وحدات التنفيذ المحلية في حالة الإستحواذ على الأراضي (بغض النظر عن مساحة الأرض المستحوذ من ملكية/منفعة المتضرر/المتضررين، يجب إتباع الضوابط وإجراءات التشغيل القياسية المذكورة في ملحق إستملاك الأراض

نتائج فحص الأهلية البيئية والاجتماعية للمشروعات
المدرجة في الخطة الاستثمارية (النموذج المحدث)

وصف المشروع

- اسم المشروع: **مشروع مياه الشرب في منطقة ريفية - بنها**
- التكلفة التقديرية للمشروع: **١٠٠ مليون جنيه**
- التاريخ التقديري لبدء إنشاء المشروع: **٥٠ ألف جنيه**
- عدد المستفيدين (الأسر والسكان): **منطقة ريفية**
- مجال المشروع (مجاورة حضرية، منطقة أعمال، ريفية، إلخ): **منطقة ريفية**
- بصمة المشروع بما يشمل منطقة الأعمال:
- معلومات أخرى:

الاجابة		الاسئلة
لا	نعم	هل سيؤدي المشروع الى:
✓		١. آثار ملحوظة؟ يتناسب حجم الآثار أو تبعاتها مع مجال المشروع ونوع الآثار وتتضمن أنواع المشروعات التي سيتم ن لها آثار هامة ونفاة هامة، مثل الطرق، ومحطات معالجة مياه الصرف، ومحطات الغازات، السمارة، وما اوالها. والممارسة المعتادة لمجموعة البنك الدولي لتصنيف هذه المشروعات هي تصنيف مشروعات مثل الطرق الجديدة التي تتضمن حقوق طريق للمسافات الطويلة، ومحطات معالجة مياه الصرف (أكبر من ٥٠ ألف م ^٣ /يوم في المعتاد) والمدافن الصحية ضمن تدخلات الفئة أ من ناحية اهمية الآثار.
✓		٢. آثار حساسة؟ يعتبر الاثر حساسا إذا لم يكن إلغاؤه ممكنا (مثلا يؤدي إلى فقدان موئل طبيعي رئيسي) أو يؤثر قضايا تتصل بالموائل الطبيعية أو الموارد الثقافية المادية أو إعادة التوطين غير الطوعي. في منطقة المشروع، تقع التدخلات التي قد تقع تحت تعريف "الحساس" ضمن المشروعات الضخمة المنفذة في جزر النيل (التي تعد مناطق محمية وفقا للقوانين المصرية) وتشمل على سبيل المثال الجسور وأعمال شبكة الطرق داخل تلك الجزر لأنها قد تؤدي إلى تغييرات لا يمكن إلغاؤها على البنية الطبيعية لهذه الجزر.
✓		٣. آثار عكسية؟ التدخلات التي تؤدي إلى آثار عكسية هي تلك التي تؤثر على وسائط مختلفة في نفس الوقت، مثل محطات توليد الكهرباء التي تنتج انبعاثات هواء مهمة وتصرف مياه التبريد الساخنة إلى المياه السطحية وتؤثر على موارد المياه الجوفية من خلال الضخ وتستهلك المخاطر العكسية على المجتمع من خلال تخزين الوقود، إلخ، فهي تعتبر من التدخلات التي تنتج آثارا عكسية. ولا تتضمن قائمة استثمارات البرنامج عموما هذه التدخلات.
✓		٤. آثار غير مسبوقه؟ هي تلك الآثار التي تحدث في المنطقة لأول مرة وقد تنطبق على المشروعات التي تطبق تكنولوجيات لم تختر من قبل في المنطقة. ولا تتضمن قائمة استثمارات البرنامج عموما هذه التدخلات.
✓		٥. التأثير على منطقة تتجاوز بكثير بصمة المشروع؟ في كثير من الحالات، تتناسب منطقة التأثير مع نطاق المشروع، باستثناء وجود موقع المشروع في وسط غير مسنفر (رياح قوية، تيار مياه متحرك، أو مستنقل مياه في تربة نقادة). في المعتاد، يكون لمشروعات الطرق أثر على الضوضاء المحيطة ونوعية الهواء بما يتجاوز بصمة المشروع بحد بسيط وينطبق ذلك أيضا على محطات معالجة مياه الصرف بسبب آثار الرائحة الكريهة التي تتجاوز حدود المرفق، ولكنها لا تعتبر مساحة تأثير كبيرة ما لم تتجاوز إلى حد بعيد بصمة المشروع.
✓		٦. آثار تراكمية؟ يجب على عملية الفحص أن تأخذ في الاعتبار الآثار التراكمية لبضعة تدخلات في نفس المنطقة. مثلا، في حالة فحص ١٠٠ حل، ما في منطقة محددة كتدخل غير ذي أثر بيئي واجتماعي ملحوظ، وكان هناك تدخل آخر في نفس المنطقة، فيجب عند فحص الأخير أخذ الأثر التراكمي للتدخلين في الاعتبار وفقا للمعايير المذكورة.

الإجابة		السؤال
نعم	لا	هل سيؤدي المشروع إلى:
	✓	٧. يتطلب نزوح مادي لملك الأراضي/حائزيها؟ لا يجب أن يؤدي المشروع إلى أي شكل من أشكال النزوح المادي بغض النظر عن نوع حيازة الأرض.
	✓	٨. يتطلب إستحواذ أرض تزيد عن ١٠% من حيازة المالك/الحائزين أو سيؤثر على ١٠% أو أكثر من دخل المتضرر ^١ ؟ نموذج فقط بنزوح اقتصادي بسيط في ظل هذا البرنامج. تعريف هذا هو ١٠% على الأكثر من إجمالي حيازة المالك/الحائزين للأرض أو للتأجير على ١٠% من دخل المنظر.
	✓	٩. سيؤدي المشروع إلى إثارة نزاعات اجتماعية حول الأراضي في المستقبل

- إذا كانت الإجابة بنعم على أي سؤال مما سبق (١ إلى ٨)، يعتبر المشروع ضمن الفئة أ وفقاً لتصنيف البنك الدولي للخطورة الاجتماعية العالية، ويستبعد من تمويل البرنامج.
- إذا كانت الإجابة بلا على جميع ما سبق، يعد المشروع مؤهلاً للحصول على تمويل البرنامج ويمكن بعد ذلك تصنيفه وفق قانون البيئة المصري، انظر الملحق ١٣.٢
- يجب تجميع وتوثيق الأدلة والوثائق التي تدعم الزيارات الميدانية وأنشطة التشاور وجميع الملاحظات الميدانية الخاصة بالأراضي ورفقها بنموذج فحص الأهلية.

الخلاصة: المشروع مؤهل (✓) أو غير مؤهل ()

ملحوظة: في حال تغيير نطاق أو مكونات المشروع سيتم إعادة فحص الأهلية له من جديد

التاريخ:



اسم الأخصائي البيئي في وحدة التنفيذ المحلية وتوقيعه:



اسم إحصائي مشاركة المواطنين وتوقيعه:



اسم أخصائي إستحواذ الأراضي والتعويضات في وحدة التنفيذ المحلية وتوقيعه:

^١ في حالة الإستحواذ على الأراضي (بغض النظر عن مساحة الأرض المستحوذ من ملكية/منفعة المتضرر/المتضررين، يجب إتباع الضوابط وإجراءات التشغيل القياسية المذكورة في ملحق إستملاك الأراضي ٤.١، كما يجب توثيق المستندات الدالة على تطبيق تلك الضوابط من قبل وحدات التنفيذ المحلية

نتائج فحص الأهلية البيئية والاجتماعية للمشروعات
المدرجة في الخطة الاستثمارية (النموذج المحدث)

وصف المشروع

- اسم المشروع: **إصلاح وكبيرة ايوث الكه باراد سلام - لبنان**
- التكلفة التقديرية للمشروع: **٧٥٠ مليون ل.س**
- التاريخ التقديري لبدء إنشاء المشروع: **٣٠ أيلول**
- عدد المستفيدين (الأسر والسكان): **صناعة ومياه**
- مجال المشروع (مجاورة حضرية، منطقة أعمال، ريفية، إلخ): **صناعة ومياه**
- بصمة المشروع بما يشمل منطقة الأعمال:
- معلومات أخرى:

الرقم	نعم	لا	الاسئلة
			هل سيؤدي المشروع إلى: ١. آثار ملحوظة؟ يتناسب حجم الآثار أو تبعاتها مع مجال المشروع ونوع الآثار. وتتضمن أنواع المشروع وعات التي سيكون لها آثار ماء وغطاء هواء، وناث الطيور، ومحطات معالجة مياه العوثر، وبعطاءات، المنايا، العنابا، وماوولها. والممارسة المعتادة لمجموعة البنك الدولي لتصنيف هذه المشروعات هي تصنيف مشروعات مثل الطرق الجديدة التي تتضمن حقوق طريق للمسافات الطويلة، ومحطات معالجة مياه الصرف (أكبر من ٥٠ ألف م ^٣ /يوم في المعتاد) والمدافن الصحية ضمن تدخلات الفئة أ من ناحية أهمية الآثار.
			٢. آثار حساسة؟ يعتبر الأثر حساساً إذا لم يكن إلغاؤه ممكناً (مثلاً يؤدي إلى فقدان موئل طبيعي رئيسي) أو يثير قضايا تتصل بالموائل الطبيعية أو الموارد الثقافية المادية أو إعادة التوطين غير الطوعي. في منطقة المشروع، تقع التدخلات التي قد تقع تحت تعريف "الحساس" ضمن المشروعات الضخمة المنفذة في جزر النيل (التي تعد مناطق محمية وفقاً للقوانين المصرية) وتشمل على سبيل المثال الجسور وأعمال شبكة الطرق داخل تلك الجزر لأنها قد تؤدي إلى تغييرات لا يمكن إلغائها على البنية الطبيعية لهذه الجزر.
			٣. آثار عكسية؟ التدخلات التي تؤدي إلى آثار عكسية هي تلك التي تؤثر على وسائط مختلفة في نفس الوقت، مثل محطات توليد الكهرباء التي تنتج انبعاثات هواء مهمة وتصرف مياه التبريد الساخنة إلى المياه السطحية وتؤثر على موارد المياه الجوفية من خلال الضخ وتستهلك المخاطر العكسية على المجتمع من خلال تخزين الوقود، إلخ، فهي تعتبر من التدخلات التي تنتج آثاراً عكسية. ولا تتضمن قائمة استثمارات البرنامج عموماً هذه التدخلات.
			٤. آثار غير مسبوقة؟ هي تلك الآثار التي تحدث في المنطقة لأول مرة وقد تنطبق على المشروعات التي تطبق تكنولوجيات لم تلخبر من قبل في المنطقة. ولا تتضمن قائمة استثمارات البرنامج عموماً هذه التدخلات.
			٥. التأثير على منطقة تتجاوز بكثير بصمة المشروع؟ في كثير من الحالات، تتناسب منطقة التأثير مع نطاق المشروع، باستثناء وجود موقع المشروع في وسط غير مستقر (رياح فوية، تيار مياه متحرك، أو مستنقعات مياه في تربة نقادة). في المعتاد، يكون لمشروعات الطرق أثر على الضوضاء المحيطة ونوعية الهواء بما يتجاوز بصمة المشروع بحد بسيط وينطبق ذلك أيضاً على محطات معالجة مياه الصرف بسبب آثار الرائحة الكريهة التي تتجاوز حدود المرفق، ولكنها لا تعتبر مساحة تأثير كبيرة ما لم تتجاوز إلى حد بعيد بصمة المشروع.
			٦. آثار تراكمية؟ يجب على عملية الفحص أن تأخذ في الاعتبار الآثار التراكمية لبعض تدخلات في نفس المنطقة. مثلاً، في حالة فحص تدخل ما في منطقة محددة كتدخل غير ذي أثر بيئي واجتماعي ملحوظ، وكان هناك تدخل آخر في نفس المنطقة، فيجب عند فحص الأخير أخذ الأثر التراكمي للتدخلين في الاعتبار وفقاً للمعايير المذكورة.

الإجابة		السؤال
لا	نعم	هل سيؤدي المشروع إلى؟
✓		٧. يتطلب نزوح مادي لملاك الأراضي/حائزيها؟ لا يجب أن يؤدي المشروع إلى أي شكل من أشكال النزوح المادي بغض النظر عن نوع حيازة الأرض.
✓		٨. يتطلب إستحواذ أرض تزيد عن ١٠% من حيازة المالك/الحائزين أو سيؤثر على ١٠% أو أكثر من دخل المتضرر؟ نموذج فقط بنزوح اقتصادي بسيط في ظل هذا البرنامج. تعريف هذا هو ١٠% على الأكثر من إجمالي حيازة المالك/الحائزين للأرض أو للتأجير على ١٠% من دخل المتضرر.
✓		٩. سيؤدي المشروع إلى إثارة نزاعات اجتماعية حول الأراضي في المستقبل

- إذا كانت الإجابة بنعم على أي سؤال مما سبق (١ إلى ٨)، يعتبر المشروع وضمن الفئة أ وفقاً لتصنيف البنك الدولي للخطورة الاجتماعية العالية، ويستبعد من تمويل البرنامج.
- إذا كانت الإجابة بلا على جميع ما سبق، يعد المشروع مؤهلاً للحصول على تمويل البرنامج ويمكن بعد ذلك تصنيفه وفق قانون البيئة المصري، انظر الملحق ١٣.٢
- يجب تجميع وتوثيق الأدلة والوثائق التي تدعم الزيارات الميدانية وأنشطة التشاور وجميع الملاحظات الميدانية الخاصة بالأراضي ورفقها بنموذج فحص الأهلية.

الخلاصة: المشروع مؤهل (م) أو غير مؤهل ()

ملحوظة: في حال تغيير نطاق أو مكونات المشروع سيتم إعادة فحص الأهلية له من جديد

التاريخ:

اسم الأخصائي البيئي في وحدة التنفيذ المحلية وتوقيعه:

اسم إخصائي مشاركة المواطنين وتوقيعه:

اسم أخصائي إستحواذ الأراضي والتعويضات في وحدة التنفيذ المحلية وتوقيعه:

٤.١، كما يجب توثيق المستندات الدالة على تطبيق تلك الضوابط من قبل وحدات التنفيذ المحلية
أفي حالة الإستحواذ على الأراضي (بغض النظر عن مساحة الأرض المستحوذة من ملكية/منفعة المتضرر/المتضررين، يجب إتباع الضوابط وإجراءات التشغيل القياسية المذكورة في ملحق إستملاك الأراضي

نتائج فحص الأهلية البيئية والاجتماعية للمشروعات
المدرجة في الخطة الاستثمارية (النموذج المحدث)

وصف المشروع

- اسم المشروع: **توصيل الكهرباء للدارين بولاية المساه**
- التكلفة التقديرية للمشروع: **١,٦ مليون درهم**
- التاريخ التقديري لبدء إنشاء المشروع: **٢٠١٥**
- عدد المستفيدين (الأسر والسكان): **١٠٠٠**
- مجال المشروع (مجاورة حضرية، منطقة أعمال، ريفية، إلخ): **منطقة ريفية**
- بصمة المشروع بما يشمل منطقة الأعمال:
- معلومات أخرى:

الأسئلة	الإجابة
١. آثار ملحوظة؟ يتناسب حجم الآثار أو تبعاتها مع مجال المشروع ونوع الآثار وتتضمن أنواع المشروعات التي سيكون لها آثار ماء ومغارة هائل، وعات المطر، ومخيمات معالجة مياه العسرة، ومخيمات القاربات، الصابية وما أوالها. والممارسة المعتادة لمجموعة البنك الدولي لتصنيف هذه المشروعات هي تصنيف مشروعات مثل الطرق الجديدة التي تتضمن حقوق طريق للمسافات الطويلة، ومحطات معالجة مياه الصرف (أكبر من ٥٠ ألف م ^٣ /يوم في المعتاد) والمدافن الصحية ضمن تدخلات الفئة أ من ناحية أهمية الآثار.	✓
٢. آثار حساسة؟ يعتبر الأثر حساساً إذا لم يكن الغازوه ممكناً (مثلاً يؤدي إلى فقدان موئل طبيعي رئيسي) أو يؤثر قضايا تتصل بالموائل الطبيعية أو الموارد الثقافية المادية أو إعادة التوطين غير الطوعي. في منطقة المشروع، تقع التدخلات التي قد تقع تحت تعريف "الحساس" ضمن المشروعات الضخمة المنفذة في جزر النيل (التي تعد مناطق محمية وفقاً للقوانين المصرية) وتشمل على سبيل المثال الجسور وأعمال شبكة الطرق داخل تلك الجزر لأنها قد تؤدي إلى تغييرات لا يمكن إبعانها على البنية الطبيعية لهذه الجزر.	✓
٣. آثار عكسية؟ التدخلات التي تؤدي إلى آثار عكسية هي تلك التي تؤثر على وسائط مختلفة في نفس الوقت، مثل محطات توليد الكهرباء التي تنتج انبعاثات هواء مهمة وتصرف مياه التبريد الساخنة إلى المياه السطحية وتؤثر على موارد المياه الجوفية من خلال الضخ وتستهلك المخاطر العكسية على المجتمع من خلال تخزين الوقود، إلخ، فهي تعتبر من التدخلات التي تنتج آثاراً عكسية. ولا تتضمن قائمة استثمارات البرنامج عموماً هذه التدخلات.	✓
٤. آثار غير مسبوق؟ هي تلك الآثار التي تحدث في المنطقة لأول مرة وقد تطبق على المشروعات التي تطبق تكنولوجيات لم تخبر من قبل في المنطقة. ولا تتضمن قائمة استثمارات البرنامج عموماً هذه التدخلات.	✓
٥. التأثير على منطقة تتجاوز بكثير بصمة المشروع؟ في كثير من الحالات، تتناسب منطقة التأثير مع نطاق المشروع، باستثناء وجود موقع المشروع في وسط غير مسنفر (رياح قوية، تيار مياه متحرك، أو مستنقعات مياه في تربة نقادة). في المعتاد، يكون لمشروعات الطرق أثر على الضوضاء المحيطة ولوعية الهواء بما يتجاوز بصمة المشروع بحد بسيط وينطبق ذلك أيضاً على محطات معالجة مياه الصرف بسبب آثار الرائحة الكريهة التي تتجاوز حدود المرفق، ولكنها لا تعتبر مساحة تأثير كبيرة ما لم تتجاوز إلى حد بعيد بصمة المشروع.	✓
٦. آثار تراكمية؟ يجب على عملية الفحص أن تأخذ في الاعتبار الآثار التراكمية لبعض تدخلات في نفس المنطقة. مثلاً، في حالة فحص ١٢ خط، ما في منطقة متعددة كتدخل غير ذي أثر بيئي واجتماعي ملحوظ، وكان هناك تدخل آخر في نفس المنطقة، فيجب عند فحص الأخير أخذ الأثر التراكمي للتدخلين في الاعتبار وفقاً للمعايير المذكورة.	✓

الإجابة		السئلة
لا	نعم	هل سيؤدي المشروع إلى:
✓		٧. يتطلب تزوج مادي لملك الأراضي/حائزها؟ لا يجب أن يؤدي المشروع إلى أي شكل من أشكال النزوح المادي بغض النظر عن نوع حيازة الأرض.
✓		٨. يتطلب إستحواذ أرض تزيد عن ١٠% من حيازة المالك/الحائزين أو سيؤثر على ١٠% أو أكثر من دخل المتضرر؟ نموذج فقط بنزوح اقتصادي بسيط في ظل هذا البرنامج. تعريف هذا هو ١٠% على الأكثر من إجمالي حيازة المالك/الحائزين للأرض أو الناظر على ١٠% من دخل المتضرر.
✓		٩. سيؤدي المشروع إلى إثارة نزاعات اجتماعية حول الأراضي في المستقبل

- إذا كانت الإجابة بنعم على أي سؤال مما سبق، (١ إلى ٨)، يعتبر المشروع وضمن الفئة أ وفقاً لتصنيف البنك الدولي للخطورة الاجتماعية العالية، ويستبعد من تمويل البرنامج.
- إذا كانت الإجابة بلا على جميع ما سبق، يعد المشروع مؤهلاً للحصول على تمويل البرنامج ويمكن بعد ذلك تصنيفه وفق قانون البيئة المصري، انظر الملحق ١٣.٢
- يجب تجميع وتوثيق الأدلة والوثائق التي تدعم الزيارات الميدانية وأنشطة التشاور وجميع الملاحظات الميدانية الخاصة بالأراضي ورفقها بنموذج فحص الأهلية.


الخلاصة: المشروع مؤهل () أو غير مؤهل ()

ملحوظة: في حال تغيير نطاق أو مكونات المشروع سيتم إعادة فحص الأهلية له من جديد

التاريخ:



اسم الأخصائي البيئي في وحدة التنفيذ المحلية وتوقيعه:



اسم إحصائي مشاركة المواطنين وتوقيعه:



اسم أخصائي إستحواذ الأراضي والتعويضات في وحدة التنفيذ المحلية وتوقيعه:

١ في حالة الإستحواذ على الأراضي (بغض النظر عن مساحة الارض المستحوذة من ملكية/منفعة المتضرر/المتضررين، يجب إتباع الضوابط وإجراءات التشغيل القياسية المذكورة في ملحق إستملاك الأراضي ٤.١، كما يجب توثيق المستندات الدالة على تطبيق تلك الضوابط من قبل وحدات التنفيذ المحلية

نتائج فحص الأهلية البيئية والاجتماعية للمشروعات
المدرجة في الخطة الاستثمارية (النموذج المحدث)

وصف المشروع

- اسم المشروع: توصيل مياه للمزارع في قرية بيتا
- التكلفة التقديرية للمشروع: ٢٥٠ ألف جنيه
- التاريخ التقديري لبدء إنشاء المشروع: ٢٥ أيلول
- عدد المستفيدين (الأسر والسكان): ١٥٠ الف نسمة
- مجال المشروع (مجاورة حضرية، منطقة أعمال، ريفية، إلخ): منطقة ريفية
- بصمة المشروع بما يشمل منطقة الأعمال:
- معلومات أخرى:

الأهلية	نعم	لا	هل سيؤدي المشروع إلى:
		✓	١. آثار ملحوظة؟ يتناسب حجم الآثار أو تبعاتها مع مجال المشروع ونوع الآثار وتتضمن أنواع المشروعات التي سيكون لها آثار داء وفاة، وراثية الطول، ومخاطر معالجة مياه الصرف، ومخاطر التلوث، والمخاطر المائية وما أولها. والممارسة المعتادة لمجموعة البنك الدولي لتصنيف هذه المشروعات هي تصنيف مشروعات مثل الطرق الجديدة التي تتضمن حقوق طريق للمسافات الطويلة، ومحطات معالجة مياه الصرف (أكبر من ٥٠ ألف م ^٣ /يوم في المعتاد) والمدافن الصحية ضمن تدخلات الفئة أ من ناحية أهمية الآثار.
		✓	٢. آثار حساسة؟ يعتبر الأثر حساساً إذا لم يكن إلغائه ممكناً (مثلاً يؤدي إلى فقدان موئل طبيعي رئيسي) أو يؤثر قضايا تتصل بالموائل الطبيعية أو الموارد الثقافية المادية أو إعادة التوطين غير الطوعي. في منطقة المشروع، تقع التدخلات التي قد تقع تحت تعريف "الحساس" ضمن المشروعات الضخمة المنفذة في جزر النيل (التي تعد مناطق محمية وفقاً للقوانين المصرية) وتشمل على سبيل المثال الجسور وأعمال شبكة الطرق داخل تلك الجزر لأنها قد تؤدي إلى تغييرات لا يمكن إلغاؤها على البنية الطبيعية لهذه الجزر.
		✓	٣. آثار عكسية؟ التدخلات التي تؤدي إلى آثار عكسية هي تلك التي تؤثر على وسائط مختلفة في نفس الوقت، مثل محطات توليد الكهرباء التي تنتج انبعاثات هواء مهمة وتصرف مياه التبريد الساخنة إلى المياه السطحية وتؤثر على موارد المياه الجوفية من خلال الضخ وتستهلك المخاطر العكسية على المجتمع من خلال تخزين الوقود، إلخ، فهي تعتبر من التدخلات التي تنتج آثاراً عكسية. ولا تتضمن قائمة استثمارات البرنامج عموماً هذه التدخلات.
		✓	٤. آثار غير مسبوقه؟ هي تلك الآثار التي تحدث في المنطقة لأول مرة وقد تنطبق على المشروعات التي تطبق تكنولوجيات لم تختبر من قبل في المنطقة. ولا تتضمن قائمة استثمارات البرنامج عموماً هذه التدخلات.
		✓	٥. التأثير على منطقة تتجاوز بكثير بصمة المشروع؟ في كثير من الحالات، تتناسب منطقة التأثير مع نطاق المشروع، باستثناء وجود موقع المشروع في وسط غير مستقر (رياح فوية، تيار مياه متحرك، أو مستنقع مياه في تربة نفاذة). في المعتاد، يكون لمشروعات الطرق أثر على الضوضاء المحيطة ولوعية الهواء بما يتجاوز بصمة المشروع بحد بسيط وينطبق ذلك أيضاً على محطات معالجة مياه الصرف بسبب آثار الرائحة الكريهة التي تتجاوز حدود المرفق، ولكنها لا تعتبر مساحة تأثير كبيرة ما لم تتجاوز إلى حد بعيد بصمة المشروع.
		✓	٦. آثار تراكمية؟ يجب على عملية الفحص أن تأخذ في الاعتبار الآثار التراكمية لبعض التدخلات في نفس المنطقة. مثلاً، في حالة فحص ١٢ خلية، ١٠ في منطقة محددة كتدخل غير ذي أثر بيئي واجتماعي ملحوظ، وكان هناك تدخل آخر في نفس المنطقة، فيجب عند فحص الأخير أخذ الأثر التراكمي للتدخلين في الاعتبار وفقاً للمعايير المذكورة.

الإجابة		السؤال
لا	نعم	هل سيؤدي المشروع إلى:
	✓	٧. يتطلب نزوح مادي لملاك الأراضي/حائزيها؟ لا يجب أن يؤدي المشروع إلى أي شكل من أشكال النزوح المادي بغض النظر عن نوع حيازة الأرض.
✓		٨. يتطلب إستحواذ أرض تزيد عن ١٠% من حيازة المالك/الحائزين أو سيؤثر على ١٠% أو أكثر من دخل المتضرر؟ نعم فقط بنزوح اقتصادي بسيط في ظل هذا البرنامج. تعريف هذا هو ١٠% على الأكثر من إجمالي حيازة المالك/المساكين للأرض أو التأثير على ١٠% من دخل المتضرر.
✓		٩. سيؤدي المشروع إلى إثارة نزاعات اجتماعية حول الأراضي في المستقبل

- إذا كانت الإجابة بنعم على أي سؤال مما سبق، (١ إلى ٨)، يعتبر المشروع ضمن الفئة أ وفقاً لتصنيف البنك الدولي للخطورة الاجتماعية العالية، ويستبعد من تمويل البرنامج.
- إذا كانت الإجابة بلا على جميع ما سبق، يعد المشروع مؤهلاً للحصول على تمويل البرنامج ويمكن بعد ذلك تصنيفه وفق قانون البيئة المصري، انظر الملحق ١٣.٢
- يجب تجميع وتوثيق الأدلة والوثائق التي تدعم الزيارات الميدانية وأنشطة التشاور وجميع الملاحظات الميدانية الخاصة بالأراضي ورفقتها بنموذج فحص الأهلية.

الخلاصة: المشروع مؤهل (✓) أو غير مؤهل ()


ملحوظة: في حال تغيير نطاق أو مكونات المشروع سيتم إعادة فحص الأهلية له من جديد

التاريخ:



اسم الأخصائي البيئي في وحدة التنفيذ المحلية وتوقيعه:

اسم إحصائي مشاركة المواطنين وتوقيعه:

اسم أخصائي إستحواذ الأراضي والتعويضات في وحدة التنفيذ المحلية وتوقيعه: 

١ في حالة الإستحواذ على الأراضي (بغض النظر عن مساحة الأرض المستحوذة من ملكية/منفعة المتضرر/المتضررين، يجب إتباع الضوابط وإجراءات التشغيل القياسية المذكورة في ملحق إستملاك الأراضي ٤.١، كما يجب توثيق المستندات الدالة على تطبيق تلك الضوابط من قبل وحدات التنفيذ المحلية

لتائج فحص الأهلية البيئية والاجتماعية للمشروعات
المدرجة في الخطة الاستثمارية (النموذج المحدث)

وصف المشروع

- اسم المشروع: **صيانة وتدعيم أبراج وشبكات الحوض بمواقع لاسيما - قناة**
- التكلفة التقديرية للمشروع: **٥٠ ألف جنيه**
- التاريخ التقديري لبدء إنشاء المشروع: **٣ أفريل**
- عدد المستفيدين (الأسر والسكان): **منطقة ريفية**
- مجال المشروع (مجاورة حضرية، منطقة أعمال، ريفية، إلخ): **منطقة ريفية**
- بصمة المشروع بما يشمل منطقة الأعمال:
- معلومات أخرى:

الإجابة		الأسئلة
لا	نعم	هل سيؤدي المشروع إلى:
	✓	١. آثار ملحوظة؟ يتناسب حجم الآثار أو تبعاتها مع مجال المشروع ونوع الآثار وتتضمن أنواع المشروع وحالات التي سيكون لها آثار مائية وبنائية وبيئية وعملية وعملية، والنفقات العمالية وما أوالها. والممارسة المعتادة لمجموعة البنك الدولي لتصنيف هذه المشروعات هي تصنيف مشروعات مثل الطرق الجديدة التي تتضمن حقوق طريق للمسافات الطويلة، ومحطات معالجة مياه الصرف (أكبر من ٥٠ ألف م ^٣ /يوم في المعتاد) والمدافن الصحية ضمن تدخلات الفئة أ من ناحية أهمية الآثار.
	✓	٢. آثار حساسة؟ يعتبر الأثر حساسًا إذا لم يكن إلغائه ممكنًا (مثلًا يؤدي إلى فقدان موئل طبيعي رئيسي) أو يثير قضايا تتعلق بالموائل الطبيعية أو الموارد الثقافية المادية أو إعادة التوطين غير الطوعي. في منطقة المشروع، تقع التدخلات التي قد تقع تحت تعريف "الحساس" ضمن المشروعات الضخمة المنفذة في جزر النيل (التي تعد مناطق محمية وفقًا للقوانين المصرية) وتشمل على سبيل المثال الجسور وأعمال شبكة الطرق داخل تلك الجزر لأنها قد تؤدي إلى تغييرات لا يمكن إلغاؤها على البنية الطبيعية لهذه الجزر.
	✓	٣. آثار عكسية؟ التدخلات التي تؤدي إلى آثار عكسية هي تلك التي تؤثر على وسائط مختلفة في نفس الوقت، مثل محطات توليد الكهرباء التي تنتج انبعاثات هواء مهمة وتصرف مياه التبريد الساخنة إلى المياه السطحية وتؤثر على موارد المياه الجوفية من خلال الضخ وتستحث المخاطر العكسية على المجتمع من خلال تخزين الوقود، إلخ، فهي تعتبر من التدخلات التي تنتج آثارًا عكسية. ولا تتضمن قائمة استثمارات البرنامج عمومًا هذه التدخلات.
	✓	٤. آثار غير مسبوقة؟ هي تلك الآثار التي تحدث في المنطقة لأول مرة وقد تنطبق على المشروعات التي تطبق تكنولوجيات لم تختبر من قبل في المنطقة. ولا تتضمن قائمة استثمارات البرنامج عمومًا هذه التدخلات.
	✓	٥. التأثير على منطقة تتجاوز بكثير بصمة المشروع؟ في كثير من الحالات، تتناسب منطقة التأثير مع نطاق المشروع، باستثناء وجود موقع المشروع في وسط غير مستقر (رياح قوية، تيار مياه متحرك، أو مستنقع مياه في تربة نقادة). في المعتاد، يكون لمشروعات الطرق أثر على الضوضاء المحيطة ولوعية الهواء بما يتجاوز بصمة المشروع بحد بسيط وينطبق ذلك أيضًا على محطات معالجة مياه الصرف بسبب آثار الرائحة الكريهة التي تتجاوز حدود المرفق، ولكنها لا تعتبر مساحة تأثير كبيرة ما لم تتجاوز إلى حد بعيد بصمة المشروع.
	✓	٦. آثار تراكمية؟ يجب على عملية الفحص أن تأخذ في الاعتبار الآثار التراكمية لبضعة تدخلات في نفس المنطقة. مثلًا، في حالة فحص تدخل ما في منطقة محددة كتدخل غير ذي أثر بيئي واجتماعي ملحوظ، وكان هناك تدخل آخر في نفس المنطقة، فيجب عند فحص الأخير أخذ الآثار التراكمية للتدخلين في الاعتبار وفقًا للمعايير المذكورة.

الإجابة		السؤال
✓	نعم	هل سيؤدي المشروع إلى: ٧. يتطلب نزوح مادي لملاك الأراضي/حائزيها؟ لا يجب أن يؤدي المشروع إلى أي شكل من أشكال النزوح المادي بغض النظر عن نوع حيازة الأرض.
✓	نعم	٨. يتطلب إستحواذ أرض تزيد عن ١٠% من حيازة المالك/الحائزين أو سيؤثر على ١٠% أو أكثر من دخل المتضرر؟ نعم، فقط بنزوح اقتصادي بسيط في ظل هذا البرنامج. تعريف هذا هو ١٠% على الأكثر من إجمالي حيازة المالك/الحائزين للأرض أو المأثور على ١٠% من دخل المتضرر.
✓	نعم	٩. سيؤدي المشروع إلى إثارة نزاعات اجتماعية حول الأراضي في المستقبل

- إذا كانت الإجابة بنعم على أي سؤال مما سبق (١ إلى ٨)، يعتبر المشروع ضمن الفئة أ وفقاً لتصنيف البنك الدولي للخطورة الاجتماعية العالية، ويستبعد من تمويل البرنامج.
- إذا كانت الإجابة بلا على جميع ما سبق، يعد المشروع مؤهلاً للحصول على تمويل البرنامج ويمكن بعد ذلك تصنيفه وفق قانون البيئة المصري، انظر الملحق ١٣.٢
- يجب تجميع وتوثيق الأدلة والوثائق التي تدعم الزيارات الميدانية وأنشطة التشاور وجميع الملاحظات الميدانية الخاصة بالأراضي ورفقها بنموذج فحص الأهلية.

الخلاصة: المشروع مؤهل (ع) أو غير مؤهل ()

ملحوظة: في حال تغيير نطاق أو مكونات المشروع سيتم إعادة فحص الأهلية له من جديد

التاريخ:

اسم الأخصائي البيئي في وحدة التنفيذ المحلية وتوقيعه:

اسم إخصائي مشاركة المواطنين وتوقيعه:

اسم أخصائي إستحواذ الأراضي والتعويضات في وحدة التنفيذ المحلية وتوقيعه:

١ في حالة الإستحواذ على الأراضي (بغض النظر عن مساحة الأرض المستحوذة من ملكية/منفعة المتضرر/المتضررين، يجب إتباع الضوابط وإجراءات التشغيل القياسية المذكورة في ملحق إستملاك الأرض ٤.١، كما يجب توثيق المستندات الدالة على تطبيق تلك الضوابط من قبل وحدات التنفيذ المحلية

نتائج فحص الأهلية البيئية والاجتماعية للمشروعات
المدرجة في الخطة الاستثمارية (النموذج المحدث)

وصف المشروع

اسم المشروع: صيانة ورمي نفايات كبرى بالمرات - إسكندرية

التكلفة التقديرية للمشروع: ٥٠ ألف جنيه

التاريخ التقديري لبدء إنشاء المشروع: ٢٥ أكتوبر

عدد المستفيدين (الأسر والسكان): منطقة ريفية

مجال المشروع (مجاورة حضرية، منطقة أعمال، ريفية، إلخ): منطقة ريفية

بصمة المشروع بما يشمل منطقة الأعمال:

معلومات أخرى:

الأسئلة	الإجابة
١. آثار ملحوظة؟ يتناسب حجم الآثار أو تبعاتها مع مجال المشروع ونوع الآثار وتتضمن أنواع المشروع عات التي سيكون لها آثار داء وطفة هائل وعات الطرق ومعدات معالجة مياه الصرف، وعمالة النظافة، العبارة، وأولها. والممارسة المعتادة لمجموعة البنك الدولي لتصنيف هذه المشروعات هي تصنيف مشروعات مثل الطرق الجديدة التي تتضمن حقوق طريق للمسافات الطويلة، ومحطات معالجة مياه الصرف (أكبر من ٥٠ ألف م ^٣ /يوم في المعتاد) والمدافن الصحية ضمن تدخلات الفئة أ من ناحية أهمية الآثار.	✓
٢. آثار حساسة؟ يعتبر الأثر حساسا إذا لم يكن إلغاؤه ممكنا (مثلاً يؤدي إلى فقدان موئل طبيعي رئيسي) أو يؤثر قضايا تتصل بالموائل الطبيعية أو الموارد الثقافية المادية أو إعادة التوطين غير الطوعي. في منطقة المشروع، تقع التدخلات التي قد تقع تحت تعريف "الحساس" ضمن المشروعات الضخمة المنفذة في جزر النيل (التي تعد مناطق محمية وفقاً للقوانين المصرية) وتشمل على سبيل المثال الجسور وأعمال شبكة الطرق داخل تلك الجزر لأنها قد تؤدي إلى تغييرات لا يمكن إلغاؤها على البنية الطبيعية لهذه الجزر.	✓
٣. آثار عكسية؟ التدخلات التي تؤدي إلى آثار عكسية هي تلك التي تؤثر على وسائط مختلفة في نفس الوقت، مثل محطات توليد الكهرباء التي تنتج انبعاثات هواء مهمة وتصرف مياه التبريد الساخنة إلى المياه السطحية وتؤثر على موارد المياه الجوفية من خلال الضخ وتستحث المخاطر العكسية على المجتمع من خلال تخزين الوقود، إلخ، فهي تعتبر من التدخلات التي تنتج آثاراً عكسية. ولا تتضمن قائمة استثمارات البرنامج عموماً هذه التدخلات.	✓
٤. آثار غير مسبوق؟ هي تلك الآثار التي تحدث في المنطقة لأول مرة وقد تنطبق على المشروعات التي تطبق تكنولوجيات لم تختبر من قبل في المنطقة. ولا تتضمن قائمة استثمارات البرنامج عموماً هذه التدخلات.	✓
٥. التأثير على منطقة تتجاوز بكثير بصمة المشروع؟ في كثير من الحالات، تتناسب منطقة التأثير مع نطاق المشروع، باستثناء وجود موقع المشروع في وسط غير مسنفر (رياح فوية، تيار مياه متحرك، أو مستنقعات مياه في تربة نفاذة). في المعتاد، يكون لمشروعات الطرق أثر على الضوضاء المحيطة ونوعية الهواء بما يتجاوز بصمة المشروع بحد بسيط وينطبق ذلك أيضاً على محطات معالجة مياه الصرف بسبب آثار الرائحة الكريهة التي تتجاوز حدود المرفق، ولكنها لا تعتبر مساحة تأثير كبيرة ما لم تتجاوز إلى حد بعيد بصمة المشروع.	✓
٦. آثار تراكمية؟ يجب على عملية الفحص أن تأخذ في الاعتبار الآثار التراكمية لبضعة تدخلات في نفس المنطقة. مثلاً، في حالة فحص تدخل ما في منطقة محددة كتدخل غير ذي أثر بيئي واجتماعي ملحوظ، وكان هناك تدخل آخر في نفس المنطقة، فيجب عند فحص الأخير أخذ الأثر التراكمي للتدخلين في الاعتبار وفقاً للمعايير المذكورة.	✓

الإجابة	نعم	لا
7. يتطلب تزوج مادي لملاك الأراضي/حائزها؟ لا يجب أن يؤدي المشروع إلى أي شكل من أشكال النزوح المادي بغض النظر عن نوع حيازة الأرض.		✓
8. يتطلب إستحواذ أرض تزيد عن ١٠% من حيازة المالك/الحائزين أو سيؤثر على ١٠% أو أكثر من دخل المتضرر؟ نموذج فقط بنزوح اقتصادي بسيط في ظل هذا البرنامج. تعريف هذا هو ١٠% على الأكثر من إجمالي حيازة المالك/الحائزين للأرض أو الناظر على ١٠% من دخل المنصر.		✓
9. سيؤدي المشروع إلى إثارة نزاعات اجتماعية حول الأراضي في المستقبل		✓

- إذا كانت الإجابة بنعم على أي سؤال مما سبق (١ إلى ٨)، يعتبر المشروع ضمن الفئة أ وفقاً لتصنيف البنك الدولي للخطورة الاجتماعية العالية، ويستبعد من تمويل البرنامج.
- إذا كانت الإجابة بلا على جميع ما سبق، يعد المشروع مؤهلاً للحصول على تمويل البرنامج ويمكن بعد ذلك تصنيفه وفق قانون البيئة المصري، انظر الملحق ١٣.٢
- يجب تجميع وتوثيق الأدلة والوثائق التي تدعم الزيارات الميدانية وأنشطة التشاور وجميع الملاحظات الميدانية الخاصة بالأراضي ورفقها بنموذج فحص الأهلية.

الخلاصة: المشروع مؤهل (✓) أو غير مؤهل ()

ملحوظة: في حال تغيير نطاق أو مكونات المشروع سيتم إعادة فحص الأهلية له من جديد

التاريخ:

اسم الأخصائي البيئي في وحدة التنفيذ المحلية وتوقيعه:

اسم إخصائي مشاركة المواطنين وتوقيعه:

اسم أخصائي إستحواذ الأراضي والتعويضات في وحدة التنفيذ المحلية وتوقيعه:

٤.١، كما يجب توثيق المستندات الدالة على تطبيق تلك الضوابط من قبل وحدات التنفيذ المحلية في حالة الإستحواذ على الأراضي (بغض النظر عن مساحة الأرض المستحوذ من ملكية/منفعة المتضرر/المتضررين، يجب إتباع الضوابط وإجراءات التشغيل القياسية المذكورة في ملحق إستملاك الأراضي

نتائج فحص الأهلية البيئية والاجتماعية للمشروعات
المدرجة في الخطة الاستثمارية (النموذج المحدث)

وصف المشروع

- اسم المشروع: *صيانة وترميم أبراج كبريت بالزراعة لغرض إنشاء*
- التكلفة التقديرية للمشروع: *٧٠ ألف جنيه*
- التاريخ التقديري لبدء إنشاء المشروع: *٢٠١٥*
- عدد المستفيدين (الأسر والسكان): *١٠٠٠*
- مجال المشروع (مجاورة حضرية، منطقة أعمال، ريفية، إلخ): *ريفية*
- بصمة المشروع بما يشمل منطقة الأعمال:
- معلومات أخرى:

الاجابة	نعم	لا	هل سيؤدي المشروع الى:
		✓	١. آثار ملحوظة؟ يتناسب حجم الآثار أو تبعاتها مع مجال المشروع ونوع الآثار وتتضمن أنواع المشروعات التي سيكون لها آثار هامة ووظائف لها، ونبات المزارع، ومعدات معالجة مياه العسرة، ومعدات المخابز، العنابر، وماوايلها. والممارسة المعتادة لمجموعة البنك الدولي لتصنيف هذه المشروعات هي تصنيف مشروعات مثل الطرق الجديدة التي تتضمن حقوق طريق للمسافات الطويلة، ومحطات معالجة مياه الصرف (أكبر من ٥٠ ألف م ^٣ يوم في المعتاد) والمدافن الصحية ضمن تدخلات الفئة أ من ناحية أهمية الآثار.
		✓	٢. آثار حساسة؟ يعتبر الأثر حساسًا إذا لم يكن إلغائه ممكنًا (مثلًا يؤدي إلى فقدان موئل طبيعي رئيسي) أو يؤثر قضايا تتصل بالموائل الطبيعية أو الموارد الثقافية المادية أو إعادة التوطين غير الطوعي. في منطقة المشروع، تقع التدخلات التي قد تقع تحت تعريف "الحساس" ضمن المشروعات الضخمة المنفذة في جزر النيل (التي تعد مناطق محمية وفقًا للقوانين المصرية) وتشمل على سبيل المثال الجسور وأعمال شبكة الطرق داخل تلك الجزر لأنها قد تؤدي إلى تغييرات لا يمكن إغائها على البنية الطبيعية لهذه الجزر.
		✓	٣. آثار عكسية؟ التدخلات التي تؤدي إلى آثار عكسية هي تلك التي تؤثر على وسائط مختلفة في نفس الوقت، مثل محطات توليد الكهرباء التي تنتج انبعاثات هواء مهمة وتصرف مياه التبريد الساخنة إلى المياه السطحية وتؤثر على موارد المياه الجوفية من خلال الضخ وتستهلك المخاطر العكسية على المجتمع من خلال تخزين الوقود، إلخ، فهي تعتبر من التدخلات التي تنتج آثارًا عكسية. ولا تتضمن قائمة استثمارات البرنامج عمومًا هذه التدخلات.
		✓	٤. آثار غير مسبوقة؟ هي تلك الآثار التي تحدث في المنطقة لأول مرة وقد تنطبق على المشروعات التي تطبق تكنولوجيات لم تختبر من قبل في المنطقة. ولا تتضمن قائمة استثمارات البرنامج عمومًا هذه التدخلات.
		✓	٥. التأثير على منطقة تتجاوز بكثير بصمة المشروع؟ في كثير من الحالات، تتناسب منطقة التأثير مع نطاق المشروع، باستثناء وجود موقع المشروع في وسط غير مستقر (رياح فوية، تيار مياه متحرك، أو مستنقع مياه في تربة نقادة). في المعتاد، يكون لمشروعات الطرق أثر على الضوضاء المحيطة ولوعية الهواء بما يتجاوز بصمة المشروع بحد بسيط وينطبق ذلك أيضًا على محطات معالجة مياه الصرف بسبب آثار الرائحة الكريهة التي تتجاوز حدود المرفق، ولكنها لا تعتبر مساحة تأثير كبيرة ما لم تتجاوز إلى حد بعيد بصمة المشروع.
		✓	٦. آثار تراكمية؟ يجب على عملية الفحص أن تأخذ في الاعتبار الآثار التراكمية لبضعة تدخلات في نفس المنطقة. مثلًا، في حالة فحص تدخل ما في منطقة محددة كتدخل غير ذي أثر بيئي واجتماعي ملحوظ، وكان هناك تدخل آخر في نفس المنطقة، فيجب عند فحص الأخير أخذ الآثار التراكمية للتدخلين في الاعتبار وفقًا للمعايير المذكورة.

الاستبيان		رقم الأسئلة
نعم	لا	رقم الأسئلة
	<input checked="" type="checkbox"/>	٧. يتطلب نزوح مادي لملاك الأراضي/حائزيها؟ لا يجب أن يؤدي المشروع إلى أي شكل من أشكال النزوح المادي بغض النظر عن نوع حيازة الأرض.
	<input checked="" type="checkbox"/>	٨. يتطلب إستحواذ أرض تزيد عن ١٠% من حيازة المالك/الحائزين أو سيؤثر على ١٠% أو أكثر من دخل المتضرر؟ نموذج فقط بنزوح اقتصادي بسيط في ظل هذا البرنامج. تعريف هذا هو ١٠% على الأكثر من إجمالي حيازة المالك/الحائزين للأرض أو التأثير على ١٠% من دخل المنصر.
	<input checked="" type="checkbox"/>	٩. سيؤدي المشروع إلى إثارة نزاعات اجتماعية حول الأراضي في المستقبل

- إذا كانت الإجابة بنعم على أي سؤال مما سبق (١ إلى ٨)، يعتبر المشروع ضمن الفئة أ وفقاً لتصنيف البنك الدولي للخطورة الاجتماعية العالية، ويستبعد من تمويل البرنامج.
- إذا كانت الإجابة بلا على جميع ما سبق، يعد المشروع مؤهلاً للحصول على تمويل البرنامج ويمكن بعد ذلك تصنيفه وفق قانون البيئة المصري، انظر الملحق ١٣.٢
- يجب تجميع وتوثيق الأدلة والوثائق التي تدعم الزيارات الميدانية وأنشطة التشاور وجميع الملاحظات الميدانية الخاصة بالأراضي ورفقها بنموذج فحص الأهلية.

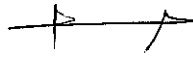
الخلاصة: المشروع مؤهل () أو غير مؤهل ()

ملحوظة: في حال تغيير نطاق أو مكونات المشروع سيتم إعادة فحص الأهلية له من جديد


التاريخ:



اسم الأخصائي البيئي في وحدة التنفيذ المحلية وتوقيعه:



اسم إحصائي مشاركة المواطنين وتوقيعه:



اسم أخصائي إستحواذ الأراضي والتعويضات في وحدة التنفيذ المحلية وتوقيعه:

٤.١ في حالة الإستحواذ على الأراضي (بغض النظر عن مساحة الأرض المستحوذ من ملكية/منفعة المتضرر/المتضررين، يجب إتباع الضوابط وإجراءات التشغيل القياسية المذكورة في ملحق إستملاك الأراض

نتائج فحص الأهلية البيئية والاجتماعية للمشروعات
المرجحة في الخطة الاستثمارية (النموذج المحدث)

وصف المشروع

- اسم المشروع: عمل محرمات حيسه لمرح كحلة، بكينته بالمشة
- التكلفة التقديرية للمشروع: مليون صيد
- التاريخ التقديري لبدء إنشاء المشروع: الى سنة
- عدد المستفيدين (الأسر والسكان): منطقة ريفية
- مجال المشروع (مجاورة حضرية، منطقة أعمال، ريفية، إلخ): منطقة ريفية
- بصمة المشروع بما يشمل منطقة الأعمال:
- معلومات أخرى:

الأسئلة	نعم	لا
هل سيؤدي المشروع إلى: ١. آثار ملحوظة؟ يتناسب حجم الآثار أو تبعاتها مع مجال المشروع ونوع الآثار وتكتمل أنواع المشروعات التي سيكون لها آثار ماء ونفاة هائل و نواتك الطرقي ومعدات معالجة مياه الصرف، و عطات، النفايات، العنابة وما أولها. والممارسة المعتادة لمجموعة البنك الدولي لتصنيف هذه المشروعات هي تصنيف مشروعات مثل الطرق الجديدة التي تتضمن حقوق طريق للمسافات الطويلة، ومعدات معالجة مياه الصرف (أكبر من ٥٠ ألف م ^٣ /يوم في المعتاد) والمدافن الصحية ضمن تدخلات الفئة أ من ناحية أهمية الآثار.	✓	
٢. آثار حساسة؟ يعتبر الأثر حساساً إذا لم يكن الغاؤه ممكناً (مثلاً يؤدي إلى فقدان موئل طبيعي رئيسي) أو يؤثر قضايا تتصل بالموائل الطبيعية أو الموارد الثقافية المادية أو إعادة التوطين غير الطوعي. في منطقة المشروع، تقع التدخلات التي قد تقع تحت تعريف "الحساس" ضمن المشروعات الضخمة المنفذة في جزر النيل (التي تعد مناطق محمية وفقاً للقوانين المصرية) وتشتمل على سبيل المثال الجسور وأعمال شبكة الطرق داخل تلك الجزر لأنها قد تؤدي إلى تغييرات لا يمكن إغائها على البنية الطبيعية لهذه الجزر.	✓	
٣. آثار عكسية؟ التدخلات التي تؤدي إلى آثار عكسية هي تلك التي تؤثر على وسائط مختلفة في نفس الوقت، مثل محطات توليد الكهرباء التي تنتج انبعاثات هواء مهمة وتصرف مياه التبريد الساخنة إلى المياه السطحية وتؤثر على موارد المياه الجوفية من خلال الضخ وتستهلك المخاطر العكسية على المجتمع من خلال تخزين الوقود، إلخ، فهي تعتبر من التدخلات التي تنتج آثاراً عكسية. ولا تتضمن قائمة استثمارات البرنامج عموماً هذه التدخلات.	✓	
٤. آثار غير مسبوقه؟ هي تلك الآثار التي تحدث في المنطقة لأول مرة وقد تنطبق على المشروعات التي تطبق تكنولوجيات لم تعتبر من قبل في المنطقة. ولا تتضمن قائمة استثمارات البرنامج عموماً هذه التدخلات.	✓	
٥. التأثير على منطقة تتجاوز بكثير بصمة المشروع؟ في كثير من الحالات، تتناسب منطقة التأثير مع نطاق المشروع، باستثناء وجود موقع المشروع في وسط غير مستقر (رياح فوية، تيار مياه متحرك، أو مستنقعات مياه في تربة نقادة). في المعتاد، يكون لمشروعات الطرق أثر على الضوضاء المحيطة ونوعية الهواء بما يتجاوز بصمة المشروع بحد بسيط وينطبق ذلك أيضاً على محطات معالجة مياه الصرف بسبب آثار الرائحة الكريهة التي تتجاوز حدود المرفق، ولكنها لا تعتبر مساحة تأثير كبيرة ما لم تتجاوز إلى حد بعيد بصمة المشروع.	✓	
٦. آثار تراكمية؟ يجب على عملية الفحص أن تأخذ في الاعتبار الآثار التراكمية لبعثة تدخلات في نفس المنطقة. مثلاً، في حالة فحص تدخل ما في منطقة محددة كتدخل غير ذي أثر بيئي واجتماعي ملحوظ، وكان هناك تدخل آخر في نفس المنطقة، فيجب عند فحص الأخير أخذ الأثر التراكمي للتدخلين في الاعتبار وفقاً للمعايير المذكورة.	✓	

الإجابة		السؤال
لا	نعم	هل سيؤدي المشروع إلى:
✓		٧. يتطلب نزوح مادي لملاك الأراضي/حائزيها؟ لا يجب أن يؤدي المشروع إلى أي شكل من أشكال النزوح المادي بغض النظر عن نوع حيازة الأرض.
✓		٨. يتطلب إستحواذ أرض تزيد عن ١٠% من حيازة المالك/الحائزين أو سيؤثر على ١٠% أو أكثر من دخل المتضرر؟ نموذج فقط بنزوح اقتصادي بسيط في ظل هذا البرنامج. تعريف هذا هو ١٠% على الأكثر من إجمالي حيازة المالك/الحائزين للأرض أو الدخل على ١٠% من دخل المتضرر.
✓		٩. سيؤدي المشروع إلى إثارة نزاعات اجتماعية حول الأراضي في المستقبل

- إذا كانت الإجابة بنعم على أي سؤال مما سبق (١ إلى ٨)، يعتبر المشروع ضمن الفئة أ وفقًا لتصنيف البنك الدولي للخطورة الاجتماعية العالية، ويستبعد من تمويل البرنامج.
- إذا كانت الإجابة بلا على جميع ما سبق، يعد المشروع مؤهلاً للحصول على تمويل البرنامج ويمكن بعد ذلك تصنيفه وفق قانون البيئة المصري، انظر الملحق ١٣.٢
- يجب تجميع وتوثيق الأدلة والوثائق التي تدعم الزيارات الميدانية وأنشطة التشاور وجميع الملاحظات الميدانية الخاصة بالأراضي ورفقها بنموذج فحص الأهلية.

الخلاصة: المشروع مؤهل (✓) أو غير مؤهل ()

ملحوظة: في حال تغيير نطاق أو مكونات المشروع سيتم إعادة فحص الأهلية له من جديد

التاريخ:

اسم الأخصائي البيئي في وحدة التنفيذ المحلية وتوقيعه:

اسم إخصائي مشاركة المواطنين وتوقيعه:

اسم أخصائي إستحواذ الأراضي والتعويضات في وحدة التنفيذ المحلية وتوقيعه:

✓

٤.١، كما يجب توثيق المستندات الدالة على تطبيق تلك الضوابط من قبل وحدات التنفيذ المحلية في حالة الإستحواذ على الأراضي (بغض النظر عن مساحة الأرض المستحوذة من ملكية/منفعة المتضرر/المتضررين، يجب إتباع الضوابط وإجراءات التشغيل القياسية المذكورة في ملحق إستملاك الأراض

نتائج فحص الأهلية البيئية والاجتماعية للمشروعات
المدرجة في الخطة الاستثمارية (النموذج المحدث)

وصف المشروع

- اسم المشروع: **عمل وإصلاحات شبكة مياه وبنية تحتية لتوليد الكهرباء**
- التكلفة التقديرية للمشروع: **١١٠ ألف**
- التاريخ التقديري لبداية إنشاء المشروع:
- عدد المستفيدين (الأسر والسكان):
- مجال المشروع (مجاورة حضرية، منطقة أعمال، ريفية، إلخ):
- بصمة المشروع بما يشمل منطقة الأعمال:
- معلومات أخرى:

منفذ مشروع

رقم السؤال	البيان	الجواب
١	أثر ملحوظة؟ يتناسب حجم الآثار أو إزالتها مع مجال المشروع ونوع الآثار وتتضمن أنواع المشروعات التي سيكون لها آثار مائية وبنية تحتية وبنات الطرق ومحطات معالجة مياه الصرف، ومعدات البضائع، السبائك، والمواد لها. والممارسة المعتادة لمجموعة البنك الدولي لتصنيف هذه المشروعات هي تصنيف مشروعات مثل الطرق الجديدة التي تتضمن حقوق طريق للمسافات الطويلة، ومحطات معالجة مياه الصرف (أكبر من ٥٠ ألف م ^٣ /يوم في المعتاد) والمدافن الصحية ضمن تدخلات الفئة أ من ناحية أهمية الآثار.	/
٢	آثار حساسة؟ يعتبر الأثر حساسًا إذا لم يكن إلغائه ممكنًا (مثلًا يؤدي إلى فقدان موئل طبيعي رئيسي) أو يؤثر قضايا تتصل بالموائل الطبيعية أو الموارد الثقافية المادية أو إعادة التوطين غير الطوعي. في منطقة المشروع، تقع التدخلات التي قد تقع تحت تعريف "الحساس" ضمن المشروعات الضخمة المنفذة في جزر النيل (التي تعد مناطق محمية وفقًا للقوانين المصرية) وتشمل على سبيل المثال الجسور وأعمال شبكة الطرق داخل تلك الجزر لأنها قد تؤدي إلى تغييرات لا يمكن إلغاؤها على البنية الطبيعية لهذه الجزر.	/
٣	آثار عكسية؟ التدخلات التي تؤدي إلى آثار عكسية هي تلك التي تؤثر على وسائط مختلفة في نفس الوقت، مثل محطات توليد الكهرباء التي تنتج انبعاثات هواء مهمة وتصرف مياه التبريد الساخنة إلى المياه السطحية وتؤثر على موارد المياه الجوفية من خلال الضخ وتستحث المخاطر العكسية على المجتمع من خلال تخزين الوقود، إلخ، فهي تعتبر من التدخلات التي تنتج آثارًا عكسية. ولا تتضمن قائمة استثمارات البرنامج عمومًا هذه التدخلات.	/
٤	آثار غير مسبوقة؟ هي تلك الآثار التي تحدث في المنطقة لأول مرة وقد تنطبق على المشروعات التي تطبق تكنولوجيات لم تختبر من قبل في المنطقة. ولا تتضمن قائمة استثمارات البرنامج عمومًا هذه التدخلات.	/
٥	التأثير على منطقة تتجاوز بكثير بصمة المشروع؟ في كثير من الحالات، تتناسب منطقة التأثير مع نطاق المشروع، باستثناء وجود موقع المشروع في وسط غير مستقر (رياح قوية، تيار مياه متحرك، أو مستنقعات مياه في تربة نقادة). في المعتاد، يكون لمشروعات الطرق أثر على الضوضاء المحيطة ونوعية الهواء بما يتجاوز بصمة المشروع بحد بسيط وينطبق ذلك أيضًا على محطات معالجة مياه الصرف بسبب آثار الرائحة الكريهة التي تتجاوز حدود المرفق، ولكنها لا تعتبر مساحة تأثير كبيرة ما لم تتجاوز إلى حد بعيد بصمة المشروع.	/
٦	آثار تراكمية؟ يجب على عملية الفحص أن تأخذ في الاعتبار الآثار التراكمية لبيضة تدخلات في نفس المنطقة. مثلًا، في حالة فحص تدخل ما في منطقة محددة كتدخل غير ذي أثر بيئي واجتماعي ملحوظ، وكان هناك تدخل آخر في نفس المنطقة، فيجب عند فحص الأخير أخذ الأثر التراكمي للتدخلين في الاعتبار وفقًا للمعايير المذكورة.	/

الاستئذان	الإجابة	نعم	لا
هل سيؤدي المشروع إلى:	7. يتطلب نزوح مادي لملاك الأراضي/حائزيها؟ لا يجب أن يؤدي المشروع إلى أي شكل من أشكال النزوح المادي بغض النظر عن نوع حيازة الأرض.		✓
8. يتطلب إستحواذ أرض تزيد عن 10% من حيازة المالك/الحائزين أو سيؤثر على 10% أو أكثر من دخل المتضرر؟ سواء فقط بنزوح اقتصادي بسيط في ظل هذا البرنامج. تعريف هذا هو 10% على الأكثر من إجمالي حيازة المالك/الحائزين للأرض أو التأثير على 10% من دخل المنضرر.		✓	
9. سيؤدي المشروع إلى إثارة نزاعات اجتماعية حول الأراضي في المستقبل			✓

- إذا كانت الإجابة بنعم على أي سؤال مما سبق (١ إلى ٨)، يعتبر المشروع ضمن الفئة أ وفقاً لتصنيف البنك الدولي للخطورة الاجتماعية العالية، ويستبعد من تمويل البرنامج.
- إذا كانت الإجابة بلا على جميع ما سبق، يعد المشروع مؤهلاً للحصول على تمويل البرنامج ويمكن بعد ذلك تصنيفه وفق قانون البيئة المصري، انظر الملحق ١٣.٢
- يجب تجميع وتوثيق الأدلة والوثائق التي تدعم الزيارات الميدانية وأنشطة التشاور وجميع الملاحظات الميدانية الخاصة بالأراضي ورفقها بنموذج فحص الأهلية.

الخلاصة: المشروع مؤهل (✓) أو غير مؤهل ()

ملحوظة: في حال تغيير نطاق أو مكونات المشروع سيتم إعادة فحص الأهلية له من جديد

التاريخ:



اسم الأخصائي البيئي في وحدة التنفيذ المحلية وتوقيعه:

اسم إحصائي مشاركة المواطنين وتوقيعه:

اسم أخصائي إستحواذ الأراضي والتعويضات في وحدة التنفيذ المحلية وتوقيعه:



1 في حالة الإستحواذ على الأراضي (بغض النظر عن مساحة الارض المستحوذة من ملكية/منفعة المتضرر/المتضررين، يجب إتباع الضوابط وإجراءات التشغيل القياسية المذكورة في ملحق إستملاك الأراض ٤.١، كما يجب توثيق المستندات الدالة على تطبيق تلك الضوابط من قبل وحدات التنفيذ المحلية

نتائج فحص الأهلية البيئية والاجتماعية للمشروعات
المدرجة في الخطة الاستثمارية (النموذج المحدث)

وصف المشروع

إصلاح ٢٠٠ م + ٤٥٠ م بالمياه

٥ مليون جنيه

مصلحة كهربة

- اسم المشروع:
- التكلفة التقديرية للمشروع:
- التاريخ التقديري لبدء إنشاء المشروع:
- عدد المستفيدين (الأسر والسكان):
- مجال المشروع (مجاورة حضرية، منطقة أعمال، ريفية، إلخ):
- بصمة المشروع بما يشمل منطقة الأعمال:
- معلومات أخرى:

رقم	اسم	هل يتجاوز المشروع التي
1	آثار ملحوظة؟	يتناسب حجم الآثار أو إزالتها مع مجال المشروع ونوع الآثار وتتضمن أنواع المشروعات التي سيكون لها آثار مائية وغازية وحرارة ورياح الطلقات ومحطات معالجة مياه العسرة، ومعدات التفتيش، العناية، وأعمالها. والممارسة المعتادة لمجموعة البنك الدولي لتصنيف هذه المشروعات هي تصنيف مشروعات مثل الطرق الجديدة التي تتضمن حقوق طريق للمسافات الطويلة، ومحطات معالجة مياه الصرف (أكبر من ٥٠ ألف م ^٣ /يوم في المعتاد) والمدافن الصحية ضمن تدخلات الفئة أ من ناحية أهمية الآثار.
2	آثار حساسة؟	يعتبر الأثر حساسًا إذا لم يكن الغاؤه ممكنًا (مثلًا يؤدي إلى فقدان موئل طبيعي رئيسي) أو يؤثر قضايا تتصل بالموائل الطبيعية أو الموارد الثقافية المادية أو إعادة التوطين غير الطوعي. في منطقة المشروع، تقع التدخلات التي قد تقع تحت تعريف "الحساس" ضمن المشروعات الضخمة المنفذة في جزر النيل (التي تعد مناطق محمية وفقًا للقوانين المصرية) وتشمل على سبيل المثال الجسور وأعمال شبكة الطرق داخل تلك الجزر لأنها قد تؤدي إلى تغييرات لا يمكن إلغاؤها على البنية الطبيعية لهذه الجزر.
3	آثار عكسية؟	التدخلات التي تؤدي إلى آثار عكسية هي تلك التي تؤثر على وسائط مختلفة في نفس الوقت، مثل محطات توليد الكهرباء التي تنتج انبعاثات هواء مهمة وتصرف مياه التبريد الساخنة إلى المياه السطحية وتؤثر على موارد المياه الجوفية من خلال الضخ وتستهلك المخاطر العكسية على المجتمع من خلال تخزين الوقود، إلخ، فهي تعتبر من التدخلات التي تنتج آثارًا عكسية. ولا تتضمن قائمة استثمارات البرنامج عمومًا هذه التدخلات.
4	آثار غير مسبوقه؟	هي تلك الآثار التي تحدث في المنطقة لأول مرة وقد تنطبق على المشروعات التي تطبق تكنولوجيات لم تكثرت من قبل في المنطقة. ولا تتضمن قائمة استثمارات البرنامج عمومًا هذه التدخلات.
5	التأثير على منطقة تتجاوز بكثير بصمة المشروع؟	في كثير من الحالات، تتناسب منطقة التأثير مع نطاق المشروع، باستثناء وجود موقع المشروع في وسط غير مستقر (رياح قوية، تيار مياه متحرك، أو مستنقع مياه في تربة نفاذة). في المعتاد، يكون لمشروعات الطرق أثر على الضوضاء المحيطة ونوعية الهواء بما يتجاوز بصمة المشروع بحد بسيط وينطبق ذلك أيضًا على محطات معالجة مياه الصرف بسبب آثار الرائحة الكريهة التي تتجاوز حدود المرفق، ولكنها لا تعتبر مساحة تأثير كبيرة ما لم تتجاوز إلى حد بعيد بصمة المشروع.
6	آثار تراكمية؟	يجب على عملية الفحص أن تأخذ في الاعتبار الآثار التراكمية لبعض التدخلات في نفس المنطقة. مثلًا، في حالة فحص ١٠٠ م في منطقة محددة كتدخل غير ذي أثر بيئي واجتماعي ملحوظ، وكان هناك تدخل آخر في نفس المنطقة، فيجب عند فحص الأخير أخذ الأثر التراكمي للتدخلين في الاعتبار وفقًا للمعايير المذكورة.

الإجابة		الإسئلة
لا	نعم	هل سيؤدي المشروع إلى:
✓		٧. يتطلب نزوح مادي لمالك الأراضي/حائزيها؟ لا يجب أن يؤدي المشروع إلى أي شكل من أشكال النزوح المادي بغض النظر عن نوع حيازة الأرض.
✓		٨. يتطلب إستحواذ أرض تزيد عن ١٠% من حيازة المالك/الحائزين أو سيؤثر على ١٠% أو أكثر من دخل المتضرر؟ نزوح فقط بنزوح اقتصادي بسيط في ظل هذا البرنامج. تعريف هذا هو ١٠% على الأكثر من إجمالي حيازة المالك/الحائزين للأرض أو الناتج على ١٠% من دخل المتضرر.
		٩. سيؤدي المشروع إلى إثارة نزاعات اجتماعية حول الأراضي في المستقبل

- إذا كانت الإجابة بنعم على أي سؤال مما سبق (١ إلى ٨)، يعتبر المشروع وع ضمن الفئة أ وفقاً لتصنيف البنك الدولي للخطورة الاجتماعية العالية، ويستبعد من تمويل البرنامج.
- إذا كانت الإجابة بلا على جميع ما سبق، يعد المشروع مؤهلاً للحصول على تمويل البرنامج ويمكن بعد ذلك تصنيفه وفق قانون البيئة المصري، انظر الملحق ١٣.٢
- يجب تجميع وتوثيق الأدلة والوثائق التي تدعم الزيارات الميدانية وأنشطة التشاور وجميع الملاحظات الميدانية الخاصة بالأراضي ورفقها بنموذج فحص الأهلية.

الخلاصة: المشروع مؤهل (م) أو غير مؤهل ()

ملحوظة: في حال تغيير نطاق أو مكونات المشروع سيتم إعادة فحص الأهلية له من جديد

التاريخ:

Q

اسم الأخصائي البيئي في وحدة التنفيذ المحلية وتوقيعه:

اسم إخصائي مشاركة المواطنين وتوقيعه:

اسم أخصائي إستحواذ الأراضي والتعويضات في وحدة التنفيذ المحلية وتوقيعه:

٤.١، كما يجب توثيق المستندات الدالة على تطبيق تلك الضوابط من قبل وحدات التنفيذ المحلية في حالة الإستحواذ على الأراضي (بغض النظر عن مساحة الأرض المستحوذة من ملكية/منفعة المتضرر/المتضررين، يجب إتباع الضوابط وإجراءات التشغيل القياسية المذكورة في ملحق إستملاك الأراض

نتائج فحص الأهلية البيئية والاجتماعية للمشروعات
المدرجة في الخطة الاستثمارية (النموذج المحدث)

وصف المشروع

اسم المشروع: استكمال كوبري الجسور المائية والكهربائية - الجسور
التكلفة التقديرية للمشروع: ٢٠ ألف
التاريخ التقديري لبدء إنشاء المشروع:
عدد المستفيدين (الأسر والسكان):
مجال المشروع (مجاورة حضرية، منطقة أعمال، ريفية، إلخ):
بصمة المشروع بما يشمل منطقة الأعمال:
معلومات أخرى:

منطقة صناعية

رقم السؤال	الوصف	الرد
١	آثار ملحوظة؟ يتناسب حجم الآثار أو أبعادها مع مجال المشروع ونوع الآثار وتتضمن أنواع المشروعات التي سيكون لها آثار دوائية، وراثية، وبيئية، وبيئية، ومعدات معالجة مياه العسرة، ومعدات التفتيش، الصيانة، وما إلى ذلك. والممارسة المعتادة لمجموعة البنك الدولي لتصنيف هذه المشروعات هي تصنيف مشروعات مثل الطرق الجديدة التي تتضمن حقوق طريق المسافات الطويلة، ومحطات معالجة مياه الصرف (أكبر من ٥٠ ألف م ^٣ /يوم في المعتاد) والمدافن الصحية ضمن تدخلات الفئة أ من ناحية أهمية الآثار.	/
٢	آثار حساسة؟ يعتبر الأثر حساساً إذا لم يكن إلغائه ممكناً (مثلاً يؤدي إلى فقدان موئل طبيعي رئيسي) أو يؤثر قضايا تتصل بالموائل الطبيعية أو الموارد الثقافية المادية أو إعادة التوطين غير الطوعي. في منطقة المشروع، تقع التدخلات التي قد تقع تحت تعريف "الحساس" ضمن المشروعات الضخمة المنفذة في جزر النيل (التي تعد مناطق محمية وفقاً للقوانين المصرية) وتشمل على سبيل المثال الجسور وأعمال شبكة الطرق داخل تلك الجزر لأنها قد تؤدي إلى تغييرات لا يمكن إلغاؤها على البنية الطبيعية لهذه الجزر.	/
٣	آثار عكسية؟ التدخلات التي تؤدي إلى آثار عكسية هي تلك التي تؤثر على وسائط مختلفة في نفس الوقت، مثل محطات توليد الكهرباء التي تنتج انبعاثات هواء مهمة وتصرف مياه التبريد الساخنة إلى المياه السطحية وتؤثر على موارد المياه الجوفية من خلال الضخ وتستهلك المخاطر العكسية على المجتمع من خلال تخزين الوقود، إلخ، فهي تعتبر من التدخلات التي تنتج آثاراً عكسية. ولا تتضمن قائمة استثمارات البرنامج عموماً هذه التدخلات.	/
٤	آثار غير مسبوقه؟ هي تلك الآثار التي تحدث في المنطقة لأول مرة وقد تنطبق على المشروعات التي تطبق تكنولوجيات لم تخطر من قبل في المنطقة. ولا تتضمن قائمة استثمارات البرنامج عموماً هذه التدخلات.	/
٥	الناتج على منطقة تتجاوز بكثير بصمة المشروع؟ في كثير من الحالات، تتناسب منطقة التأثير مع نطاق المشروع، باستثناء وجود موقع المشروع في وسط غير مستقر (رياح قوية، تيار مياه متحرك، أو مستنقعات مياه في تربة نقادة). في المعتاد، يكون لمشروعات الطرق أثر على الضوضاء المحيطة ولوعية الهواء بما يتجاوز بصمة المشروع بحد بسيط وينطبق ذلك أيضاً على محطات معالجة مياه الصرف بسبب آثار الرائحة الكريهة التي تتجاوز حدود المرفق، ولكنها لا تعتبر مساحة تأثير كبيرة ما لم تتجاوز إلى حد بعيد بصمة المشروع.	/
٦	آثار تراكمية؟ يجب على عملية الفحص أن تأخذ في الاعتبار الآثار التراكمية لبعض التدخلات في نفس المنطقة. مثلاً، في حالة وجود ١٠٠٠٠٠ في منطقة محددة كتدخل غير ذي أثر بيئي واجتماعي ملحوظ، وكان هناك تدخل آخر في نفس المنطقة، فيجب عند فحص الأخير أخذ الأثر التراكمي للتدخلين في الاعتبار وفقاً للمعايير المذكورة.	/

الإجابة		السؤال
لا	نعم	هل سيؤدي المشروع إلى:
✓		٧. يتطلب نزوح مادي لملاك الأراضي/حائزيها؟ لا يجب أن يؤدي المشروع إلى أي شكل من أشكال النزوح المادي بغض النظر عن نوع حيازة الأرض.
✓		٨. يتطلب إستحواذ أرض تزيد عن ١٠% من حيازة المالك/الحائزين أو سيؤثر على ١٠% أو أكثر من دخل المتضرر؟ سواء فقط بنزوح اقتصادي بسيط في ظل هذا البرنامج. تعريف هذا هو ١٠% على الأكثر من إجمالي حيازة المالك/الحائزين للأرض أو التأثير على ١٠% من دخل المتضرر.
✓		٩. سيؤدي المشروع إلى إثارة نزاعات اجتماعية حول الأراضي في المستقبل

- إذا كانت الإجابة بنعم على أي سؤال مما سبق، (١ إلى ٨)، يعتبر المشروع ضمن الفئة أ وفقاً لتصنيف البنك الدولي للخطورة الاجتماعية العالية، ويستبعد من تمويل البرنامج.
- إذا كانت الإجابة بلا على جميع ما سبق، يعد المشروع مؤهلاً للحصول على تمويل البرنامج ويمكن بعد ذلك تصنيفه وفق قانون البيئة المصري، انظر الملحق ١٣.٢
- يجب تجميع وتوثيق الأدلة والوثائق التي تدعم الزيارات الميدانية وأنشطة التشاور وجميع الملاحظات الميدانية الخاصة بالأراضي ورفقها بنموذج فحص الأهلية.

الخلاصة: المشروع مؤهل () أو غير مؤهل ()

ملحوظة: في حال تغيير نطاق أو مكونات المشروع سيتم إعادة فحص الأهلية له من جديد

التاريخ:

اسم الأخصائي البيئي في وحدة التنفيذ المحلية وتوقيعه:

اسم إخصائي مشاركة المواطنين وتوقيعه:

اسم أخصائي إستحواذ الأراضي والتعويضات في وحدة التنفيذ المحلية وتوقيعه:

١ في حالة الإستحواذ على الأراضي (بغض النظر عن مساحة الأرض المستحوذة من ملكية/منفعة المتضرر/المتضررين، يجب إتباع الضوابط وإجراءات التشغيل القياسية المذكورة في ملحق إستملاك الأراض ٤.١، كما يجب توثيق المستندات الدالة على تطبيق تلك الضوابط من قبل وحدات التنفيذ المحلية