

نتائج فحص الأهلية البيئية والاجتماعية للمشروعات
المدرجة في الخطة الاستثمارية (النموذج المحدث)

وصف المشروع

- اسم المشروع: **استكمال وتطوير سكة الحزام - ١٥٠٠**
- التكلفة التقديرية للمشروع: **١٠٠ مليون**
- التاريخ التقديري لبدء إنشاء المشروع: **منطقة مصر**
- عدد المستفيدين (الأسر والسكان): **منطقة مصر**
- مجال المشروع (مجاورة حضرية، منطقة أعمال، ريفية، الخ): **منطقة مصر**
- بصمة المشروع بما يشمل منطقة الأعمال:
- معلومات أخرى:

الأسئلة		الإجابة
١	آثار ملحوظة؟	يقتاسب حجم الآثار أو أضرارها مع مجال المشروع ونوع الآثار وتتضمن أنواع المقروضات التي سيكون لها آثار مدمرة أو آثار سلبية على المجتمعات المحلية بوجه الخصوص، ومعطيات المقارنات العالمية والمعايير والممارسات المتعددة لمجموعة البنك الدولي لتصنيف هذه المشروعات في تصنيفات مشروعات مثل الطرق الجديدة التي تتضمن حقوق طريق للمساكن الطويلة، ومحطات معالجة مياه الصرف (أكبر من ١٠ ألف م ³ /يوم في المعنات) والمدافن الصحية ضمن تدخلات الفئة أ من ناحية إسمية الآثار.
٢	آثار حساسية؟	يعتبر الآثار حساسية إذا لم يكن إنجازها مبرراً (مثلاً يؤدي إلى فقدان مورد تنموي رئيسي) أو يشير قصداً لتدمير الموارد الطبيعية أو الموارد الثقافية انمادية أو إعادة الترتيب غير الطبيعي في المنطقة للمشروع. تقع التدخلات التي قد تقع تحت تعريف "الحساسات" ضمن المشروعات الحساسة المنقذة في جزر النيل (التي تبنى من منظور صحية ولذا التوازن المصرية) وتتصل على سبيل المثال الجسور وأعمال شبكة الطرق داخل تلك الجزر. لأنها قد تؤدي إلى تغييرات لا يمكن إغائها على البيئة الطبيعية لهذه الجزر.
٣	آثار عكسية؟	التدخلات التي تؤدي إلى آثار عكسية هي تلك التي تؤثر على وسائل مختلفة في نفس الوقت، مثل محطات توليد الكهرباء التي تنتج انبعاثات هواء مهمة وتصرف مياه التبريد الساخنة إلى المياه السطحية وتؤثر على موارد المياه الجوفية من خلال الضخ وتستهلك المخاطر العكسية على المجتمع من خلال تخزين الوقود، الخ. فهي تعتبر من التدخلات التي تنتج آثاراً عكسية. ولا تتضمن قائمة استثمارات البرنامج حرمها هذه التدخلات.
٤	آثار غير مسبوقة؟	في تلك الآثار التي تحدث في المنطقة لأول مرة، رقة تحقيق على المشروعات التي تطبق تكنولوجيا جديدة لم تختبر من قبل في المنطقة، ولا تتضمن قائمة استثمارات البرنامج حرمها هذه التدخلات.
٥	التأثير على منطقة تتجاوز بصمة المشروع؟	في كثير من الحالات، تقتاسب منطقة التأثير مع نطاق المشروع، باستثناء وجود موقع المشروع في وسط غير مسطح (رياح قوية، تيار مياه متحرك، أو مستنقعات مريه في كونا نفلدا). في مثل هذه الحالات، قد يكون له آثار على الطرق التي على الضواحي المحيطة وازدحام الهواء بما يتجاوز بصمة المشروع بعد بسيط ويتطلب ذلك أيضاً على محطات معالجة مياه الصرف بسبب آثار الرائحة الكبريتية التي تتجاوز حدود الموقع، ولكنها لا تعتبر مساحة تأثير كبيرة ما لم تتجاوز إلى حد يهدد بصمة المشروع.
٦	آثار تراكمية؟	يجب على عملية الفحص أن تأخذ في الاعتبار الآثار التراكمية لبعض التدخلات في نفس المنطقة، مثلاً في حالة فحص أول ما في منطقة مسيطة كتدخل غير ذي أثر بيئي واجتماعي هام، ولكن آثاره التراكمية مع آثار نفس المنطقة، يجب على الفحص الأخير أن يأخذ في الاعتبار الآثار التراكمية للتدخلات في المنطقة، وفي تلك المشاريع المذكورة.

✓		٧. يتطلب نزوح مادي لملاك الأراضي/حائزيها؟ لا يجب أن يؤدي المشروع إلى أي شكل من أشكال النزوح المادي بغض النظر عن نوع حيازة الأرض.
✓		٨. يتطلب استحواد أرض تزيد عن ١٠% من حيازة المالك/الحائزين أو سيؤثر على ١٠% أو أكثر من دخل المتضرر؟ سواء فقط بنزوح اقتصادي بسيط في ظل هذا البرنامج تعريف هذا هو ١٠% على الأكثر من إجمالي حيازة المالك/الحائزين للأرض أو التأثير على ١٠% من دخل المتضرر.
		٩. سيؤدي المشروع إلى إثارة نزاعات اجتماعية حول الأراضي في المستقبل

- إذا كانت الإجابة بنعم على أي سؤال مما سبق (١ إلى ٨)، يعتبر المشروع مع ضمن الفئة أ وفقًا لتصنيف البنك الدولي للخطورة الاجتماعية العالية، ويخضع من تمويل البرنامج.
- إذا كانت الإجابة بلا على جميع ما سبق، يعد المشروع مؤهلاً للحصول على تمويل البرنامج ويمكن بعد ذلك تصنيفه وفق قانون البيئة المصري، انظر الملحق ١٣.٢
- يجب تجميع وتوثيق الأدلة والوثائق التي تدعم الزيارات الميدانية وأنشطة التشاور وجميع الملاحظات الميدانية الخاصة بالأراضي ورفقها بنموذج فحص الأهلية.

الملاحظة: المشروع مؤهل (ع) أو غير مؤهل ()

ملحوظة: في حال تغيير نطاق أو مكان المشروع سيتم إعادة فحص الأهلية له من جديد


التاريخ:



اسم الأخصائي البيئي في وحدة التنفيذ المحلية وتوقيعه:



اسم إخصائي مشاركة المواطنين وتوقيعه:



اسم إخصائي استحواد الأراضي والتعويضات في وحدة التنفيذ المحلية وتوقيعه:

أفي حيازة الإمتلاك على الأراضي (بغض النظر عن مساحته) الأرض من المستحقين من عملية إعادة التوزيع/المتضررين، ويجب إتباع الضوابط وإجراءات التوزيع التفاضلية المذكورة في ملحق استخدامات الأراضي، كما يجب توثيق المستندات الدالة على تنفيذ تلك الضوابط من قبل وحدات التنفيذ المحلية.


المشروع	
✓	7. يتطلب تزوج مادي لملاك الأراضي/حائزيها؟ لا يجب أن يؤدي المشروع إلى أي شكل من أشكال النزوح المادي بغض النظر عن نوع حيازة الأرض.
✓	8. يتطلب استحواد أرض تزيد عن 10% من حيازة المالك/الحائزين أو سيؤثر على 10% أو أكثر من دخل المتضرر؟ نموذج فقط بنزوح اقتصادي بسيط في ظل هذا البرنامج تعريف: إذا هو 10% على الأكثر من إجمالي حيازة المالك/الحائزين لأرض أو التأثير على 10% من دخل المتضرر.
✓	9. سيؤدي المشروع إلى إثارة نزاعات اجتماعية حول الأراضي في المستقبل

- إذا كانت الإجابة بنعم على أي سؤال مما سبق (1 إلى 8)، يعتبر المشروع ضمن الفئة أ وفقاً لتصنيف البنك الدولي للخطورة الاجتماعية العالية، ويستبعد من تمويل البرنامج.
- إذا كانت الإجابة بلا على جميع ما سبق، يعد المشروع مؤهلاً للحصول على تمويل البرنامج ويمكن بعد ذلك تصنيفه وفق قانون البيئة المصري، انظر الملحق 13.2
- يجب تجميع وتوثيق الأدلة والوثائق التي تدعم الزيارات الميدانية وأنشطة التشاور وجميع الملاحظات الميدانية الخاصة بالأراضي ورفقها بنموذج فحص الأهلية.

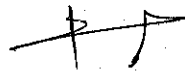
الخلاصة: المشروع مؤهل (✓) أو غير مؤهل ()

ملحوظة: في حال تغيير نطاق أو مكونات المشروع سيتم إعادة فحص الأهلية له من جديد


التاريخ:



اسم الأخصائي البيئي في وحدة التنفيذ المحلية وترقيته:



اسم إخصائي مشاركة المواطنين وتوقيعه:

 اسم إخصائي استحواد الأراضي والتعويضات في وحدة التنفيذ المحلية وتوقيعه:

تعد من أهلية الاستحواد على الأراضي (بغض النظر عن مساحة الأرض التي يمتلكها) من متفهمي مبادئ المتضرر/المتضررين، يجب اتباع الضوابط وإجراءات التعويض التوافقية المتكاملة في مناطق استصلاح الأراضي، كما يجب توثيق المستفيدين التالية على تلبية تلك المتطلبات من قبل وحدات التنفيذ المعنية.

نتائج فحص الأهلية البيئية والاجتماعية للمشروعات
المدرجة في الخطة الاستثمارية (النموذج المحدث)

وصف المشروع: ١ هلال وكندية سبكا مياه صرف - ص ٥٥ منطقة لبيد

- اسم المشروع: ١ هلال وكندية سبكا مياه صرف - ص ٥٥
- التكلفة التقديرية للمشروع: ٥٥ مليون
- التاريخ التقديري لبداية إنشاء المشروع: ٥٥ مليون
- عدد المستفيدين (الأسر والسكان): ٥٥ ألف
- مجال المشروع (مجاورة حضرية، منطقة أعمال، ريفية، إلخ): منطقة لبيد
- بصمة المشروع بما يشمل منطقة الأعمال: ٥٥ ألف
- معلومات أخرى: ٥٥ ألف

المشروع		البيئية والاجتماعية
١	آثار ملحوظة؟	يتناسب حجم الآثار أو ارتفاعها مع حجم المشروع ويزرع الآثار وتتضمن أنواع المقصرات التي سيكون لها آثار مؤقتة مثل الطلوع، محطات معالجة مياه الصرف، ومحطات التقاط المياه الجوفية وماوالاتها والممارسة المعتادة لمجموعة البنك الدولي لتصريف هذه الآثار وخدمات مثل الطرق الجديدة التي تتضمن حقوق طريق للمسافات الطويلة، ومحطات معالجة مياه الصرف (أكبر من ٥٠ ألف م ^٣ اليوم في المعتاد) والمدافن الصحية ضمن تدخلات الفئة أ من ناحية أهمية الآثار.
٢	آثار حساسية؟	يعتبر الآثار حساسًا إذا لم يكن إنغاؤه ممكنًا (مثلًا يؤدي إلى فقدان مودل طبيعي رئيسي) أو يشير قضائيا لتصل بالموائل الطبيعية أو الموارد الثقافية المادية أو إعادة التوطين غير الطوعي. في منطقة المشروع، تقع التدخلات التي قد تقع تحت تعريف "الحساس" ضمن المقصرات المضمنة الشفافة في جزر النيل (التي تعد مناطق محمية وفقًا للقوانين المصرية) وتشتمل على سبيل المثال الجسور وأعمال شبكة الطرق داخل تلك الجزر لأنها قد تؤدي إلى تغييرات لا يمكن إلغاؤها على البنية الطبيعية لهذه الجزر.
٣	آثار عكسية؟	التدخلات التي تؤدي إلى آثار عكسية هي تلك التي تؤثر على وسائط مختلفة في نفس الوقت، مثل محطات توليد الكهرباء التي تنتج انبعاثات هواء مهمة وتصرف مياه التبريد الساخنة إلى المياه السطحية وتؤثر على موارد المياه الجوفية من خلال الضخ وتستحدث المخاطر العكسية على المجتمع من خلال تخزين الوقود، إلخ، فهي تعتبر من التدخلات التي تنتج آثارًا عكسية. ولا تتضمن قائمة استثمارات البرنامج حرمًا هذه التدخلات.
٤	آثار غير مسبوقه؟	هي تلك الآثار التي تحدث في المنطقة لأول مرة وقد تنطبق على المقصرات التي تطبق تكنولوجيات لم تظهر من قبل في المنطقة. ولا تتضمن قائمة استثمارات البرنامج حرمًا هذه الآثار.
٥	التأثير على منطقة تتجاوز بكثير بصمة المشروع؟	في كثير من الحالات، تتناسب منطقة التأثير مع نطاق المشروع، باستثناء وجود موقع المشروع في وسط غير مسطر (رياح قوية، تيار مياه متحرك، أو مستنقعات مياه في تربة نفوذة). في المعتاد، يكون لمقصرات الطرق أثر على الضوضاء المحيطة وولوجية الهواء بما يتجاوز بصمة المشروع بعدد بسيط وينطبق ذلك أيضًا على محطات معالجة مياه الصرف بسبب آثار الرائحة الكريهة التي تتجاوز حدود المرفق، ولكنها لا تعتبر مساحة تأثير كبيرة ما لم تتجاوز إلى حد بعيد بصمة المشروع.
٦	آثار تراكمية؟	يجب على صاية الفحص أن تأخذ في الاعتبار الآثار التراكمية لبصمة تدخلات في نفس المنطقة. مثلاً، في حالة فحص ٢٥ ذل ما في منطقة محددة كتدخل غير ذي أثر بيئي واجتماعي ملحوظ، وكان من الله تدخل آخر في نفس المنطقة، فيجب عند فحص الأخير أخذ الآثار التراكمية للتدخلين في الاعتبار وفقًا للمعايير المذكورة.

	٧. يتطلب نزوح ملاك الأراضي/هنازيها؟ لا يجب أن يؤدي المشروع إلى أي شكل من أشكال النزوح المادي بغض النظر عن نوع حيازة الأرض.	✓
	٨. يتطلب استحواد أرض تزيد عن ١٠% من حيازة المالك/الهنازيين أو سيؤثر على ١٠% أو أكثر من دخل المتضرر؟ هنا، وح فقط بنزوح اقتصادي بسيط في ظل هذا البرنامج تعريف هذا هو ١٠% على الأكثر من إجمالي حيازة المالك/الهنازيين للأرض أو التاليف على ١٠% من دخل المتضرر.	✓
	٩. سيؤدي المشروع إلى إثارة نزاعات اجتماعية حول الأراضي في المستقبل.	✓

- إذا كانت الإجابة بدعم على أي سؤال مما سبق (١ إلى ٨)، يعتبر المشروع ضمن الفئة أ وفقًا لتصنيف البنك الدولي للخطورة الاجتماعية العالية، ويستبعد من تمويل البرنامج.
- إذا كانت الإجابة بلا على جميع ما سبق، يعد المشروع مؤهلاً للمضار على تمويل البرنامج ويمكن بعد ذلك تصنيفه وفق قانون البيئة المصري، انظر الملحق ١٣:٢.
- يجب تجميع وثائق الأدلة والوثائق التي تدعم الزيارات الميدانية وأنشطة التشاور وجميع الملاحظات الميدانية الخاصة بالأراضي ورقفها بنموذج فحص الأهلية.

الخلاصة: المشروع مؤهل (✓) أو غير مؤهل ()

ملحوظة: في حال تغيير تطلق أو مكونات المشروع سيتم إعادة فحص الأهلية له من جديد.


التاريخ:



اسم الأخصائي البيئي في وحدة التنفيذ المحلية وتوقيعه:



اسم إخصائي مشاركة المواطنين وتوقيعه:



اسم أخصائي استحواد الأراضي والتمهيطات في وحدة التنفيذ المحلية وتوقيعه:

أفي حالة الاستحواد على الأراضي (بغض النظر عن مساحة الأرض المستحوذ) مع ملكية مؤقتة المتضرر/الهنازيين، يجب إتباع الضوابط وإجراءات التقييم التوسعية المتكثرة في ملحق استملاك الأراضي ٤، كما يجب توثيق المستندات الدالة على تطبيق تلك الضوابط وإعدادها للتقييم المتكثرة.

/		٧. يتطلب نزوح ملاك الأراضي/حائزيها؟ لا يجب أن يؤدي المشروع إلى أي شكل من أشكال النزوح المادي بغض النظر عن نوع حيازة الأرض.
/		٨. يتطلب استئصال أرض تزيد عن ١٠% من هيازة المالكين/الحائزين أو مليونر على ١٠% أو أكثر من دخل المتضررين؟ نزوح فقط بنزوح اقتصادي بسيط في ظل هذا البرنامج تعريف هذا هو ١٠% على الأثر من إجمالي حيازة المالك/الحائزين للأرض أو التاليف على ١٠% من دخل المنصل.
/		٩. سيؤدي المشروع إلى إثارة نزاعات اجتماعية حول الأراضي في المستقبل

- إذا كانت الإجابة بنعم على أي سؤال مما سبق (١ إلى ٨)، يعتبر المشروع ضمن الفئة أ وفقًا لتصنيف البنك الدولي للخطورة الاجتماعية العالية، ويستبعد عن تمويل البرنامج.
- إذا كانت الإجابة بلا على جميع ما سبق، يعد المشروع مؤهلاً للحصول على تمويل البرنامج ويمكن بعد ذلك تدقيقه وفق قانون البيئة المصري، انظر الملحق ١٣.٢
- يجب تدقيق وتوثيق الأدلة والوثائق التي تدعم القرارات الميدانية وأنشطة المشاور وجميع الملاحظات الميدانية الخاصة بالأراضي ورفقها بنموذج فحص الأهلية.

الخلاصة: المشروع مؤهل () أو غير مؤهل ()

ملحوظة: في حال تعيين نطاق أو مكونات المشروع سيتم إحاطة فحص الأهلية له من جديد

التاريخ:

اسم الشخص الذي تولى وحدة التنفيذ المحلية وترجمته:

اسم شخصي مشارك المواطنين وتوثيقه:

اسم شخصي استحوذ الأراضي والتعويضات في وحدة التنفيذ المحلية وتوثيقه:

أفي عدالة الاستحوذ على الأراضي (بغض النظر عن عملية) أو غير ذلك من الإجراءات المتعلقة بالتمويل الاجتماعي
المتضررين/المتضررين، يجب أن يوضح المشروع وأثره على المجتمعات القروية الفقيرة في المناطق الريفية
كما يجب توفير المعلومات المالية على تعيين تلك المجتمعات على أساس العدالة الاجتماعية

تتألف فحص الأهلية البيئية والاجتماعية للمشروعات
المدرجة في الخطة الاستثمارية (النموذج المحدث).

وصف المشروع

البيانات الوصفية للمشروع

- اسم المشروع:
- التكلفة التقديرية للمشروع:
- التاريخ التقديري لبدء إنشاء المشروع:
- عدد المستفيدين (الأسر والسكان):
- مجال المشروع (مجاورة حضرية، منطقة أعمال، ريفية، إلخ):
- بصمة المشروع بما يشمل منطقة الأعمال:
- معلومات أخرى:

٤ مليون

منطقة العمل

البيانات الوصفية للمشروع	
1	<p>آثار مضافة؟</p> <p>يتناسب حجم الآثار أو أبعادها مع مجال المشروع ونوع الآثار وتتضمن أنواع المشروعات التي سيزرع فيها الأشجار، ومعالجة مياه الصرف، ومحطات معالجة مياه الصرف، ومعالجة النفايات الصلبة والناتجة من الممارسات المعتادة لمجموعة البنك الدولي لتصنيف هذه المشروعات حيث تصنف مشروعات مثل الطرق الجديدة التي تتضمن حفر طرق للمسافات الطويلة، ومحطات معالجة مياه الصرف (أكثر من ١٠٠ ألف م³/يوم في المعتاد) والمدافن الصحية ضمن تدخلات الفئة أ من ناحية أهمية الآثار.</p>
2	<p>آثار حساسية؟</p> <p>يعتبر آثار حساسية إذا لم يكن إنفاؤه ممكنًا (مثلًا يؤدي إلى فقدان سونب غيبي رئيسي) أو يتسبب في تدهور الموارد الطبيعية أو الموارد الثقافية المادية أو إعادة التوطين غير الطوعي في منطقة المشروع. تشمل التدخلات التي قد تقع تحت تعريف "الحساسية" ضمن المشروعات مساحات المساحات السكنية في جزر البحر (التي تم مناقشتها محمياً وفقاً للقوانين المصرية) وتتسبب على سبيل المثال تجسور وإعمال شركة السويدي في جزيرة تانج الجزر لأنها قد تؤدي إلى تغييرات لا يمكن إنقاذها على البيئة الطبيعية لهذه الجزر.</p>
3	<p>آثار عكسية؟</p> <p>التدخلات التي تؤدي إلى آثار عكسية هي تلك التي تؤثر على وسائل مختلفة في نفس الوقت، مثل محطات توليد الكهرباء التي تنتج انبعاثات هواء مهيجة وتصرف مياه التبريد الساخنة إلى المياه السطحية وتؤثر على موارد المياه الجوفية من خلال الضخ وتستخدم المخاطر العكسية على المجتمع من خلال تخزين الوقود، إلخ، فهي تعتبر من التدخلات التي تنتج آثاراً عكسية ولا تتضمن قائمة استثمارات البرنامج حث هذه التدخلات.</p>
4	<p>آثار غير مسبوق؟</p> <p>هي تلك الآثار التي تحدث في المنطقة لأول مرة وقد تتأثر على المشروعات التي تخطط لتكثيفها لم تتأثر من قبل في المنطقة، ولا تتضمن قائمة استثمارات البرنامج حث هذه التدخلات.</p>
5	<p>التأثير على منطقة تتجاوز بكثير بصمة المشروع؟</p> <p>في كثير من الحالات، تتناسب منطقة التأثير مع نطاق المشروع، باستثناء وجود موقع المشروع في وسط غير مسنفر (رياح قوية، تيار مياه متحرك، أو مستنقع مياه في قرية نقادة). في المعتاد، يكون لمشروعات الطرق أثر على الضوضاء المحيطة ولوحة الهواء بما يتجاوز بصمة المشروع بعد بسيط وينطبق ذلك أيضاً على محطات معالجة مياه الصرف بسبب آثار زيادة الكبريتات التي تتجسس عنها المرواح والتلوث. لا تعتبر مساحات تأثير كبيرة ما لم تتجاوز إلى حد بعيد بصمة المشروع.</p>
6	<p>آثار تراكمية؟</p> <p>يجب على عملية الفحص أن تأخذ في الاعتبار الآثار التراكمية لبعض التدخلات في نفس المنطقة، مثلًا في حالة فحص تدفق ما في منطقة محددة كتدفق غير ذي أثر بيئي واجتماعي ملحوظ، يمكن بذلك تدفق آثار في نفس المنطقة، فربما عند فحص الأخير أخذ الآثار التراكمية للتدخلات في الاعتبار وتأثيرها التراكمي.</p>

✓		٧. يتطلب لزوح مادي لمالكه الأراضي/هنازيها؟ لا يجب أن يؤدي المشروع إلى أي شكل من أشكال اللزوح المادي بغض النظر عن نوع حيازة الأرض.
✓		٨. يتطلب استنواذ أرض تزيد عن ١٠% من حيازة المالكه/الحائزين أو سيؤثر على ١٠% أو أكثر من دخل المتضرر؟ مشروع فقط بنزوح اقتصادي بسيط في ظل هذا البرنامج تعريف هذا هو ١٠% على الأكثر من إجمالي حيازة المالكه/الحائزين للأرض أو التأثير على ١٠% من دخل المتضرر.
		٩. سيؤدي المشروع إلى إثارة نزاعات اجتماعية حول الأراضي في المستقبل


- إذا كانت الإجابة بنعم على أي سؤال مما سبق (١ إلى ٨)؛ يعتبر المشروع ضمن الفئة أ وفقًا لتصنيف البنك الدولي للخطورة الاجتماعية المالية. وينتبهت من تمويل البرنامج.
- إذا كانت الإجابة بلا على جميع ما سبق؛ يعد المشروع مؤهلاً للحصول على تمويل البرنامج ويمكن بعد ذلك تصنيفه وفق فئتين البيئة المصري؛ انظر الملحق ١٣.٢
- يجب تجميع وتوثيق الأدلة والوثائق التي تدعم الزيارات الميدانية وأنشطة التشاور وجميع الملاحظات الميدانية الخاصة بالأراضي، ورفقها بنموذج فحص الأهلية.


الخلاصة: المشروع مؤهل (✓) أو غير مؤهل ()

مدرسة في حال تغيير نطاق أو مكوّنات المشروع سيتم إعادة فحص الأهلية له من جديد

التاريخ: 

اسم الإخصائي البيئي في وحدة التنفيذ المالية وتوقيع: 

اسم إخصائي مشاركة المواطنين وتوقيع: 

اسم إخصائي استنواذ الأراضي والتعويضات في وحدة التنفيذ الإدارية وتوقيع: 

أخي حيازة الاستنواذ على الأراضي (بغض النظر عن استنواذ أو غير الاستنواذ) من ممتلكات مملوكة من قبله أو من قبل غيره من أفراد أسرته أو من قبل الغير/المتضررين؛ يجب إتباع الإجراءات التالية في الخلق بممتلكات الأرض (بغض النظر عن نوع حيازة الأرض) ويجب توثيق المستندات الأدلة على تملكه تلك الأرض وفقاً للإجراءات المبينة في الملحق ١٣.٢

للتأثيرات المحتملة البيئية والاجتماعية للمشروعات
المدروجة في الخطة الاستثمارية (النموذج المحدث)

وصف المشروع

- اسم المشروع: ١. أعمال إنشاء محطة تحلية مياه البحر بطول الكيلومتر ١٢ م بحسب م
٣ مليون م
- التكلفة التقديرية للمشروع.
 - التاريخ التقديري لبدء إنشاء المشروع.
 - عدد المستفيدين (الأسر والسكان).
 - مجال المشروع (مجاورة حضرية، منطقة أعمال، ريفية، إلخ).
 - بصمة المشروع بما يشمل منطقة الأعمال.
 - معلومات أخرى.
- منطقة صرف

الآثار المحتملة؟	
/	<p>١. آثار مخططية؟</p> <p>يتناسب حجم الأثر أو إيجابتها مع مجال المشروع ونوع الآثار وتتنوع أنواع التأثيرات التي يمكن أن تحدثها وتأثيراتها والممارسية المعتادة لمجموعة البنك الدولي لتصنيف هذه المشروعات هي تصنيف مشروعات مثل تطرق الجديدة التي تتضمن حقوق طريق للمساكن الطويلة، ومحطات معالجة مياه الصرف (أكبر من ٥٠ ألف م^٣/يوم في المعتاد) والمدافن الصحية ضمن تدخلات الفئة أ من ناحية أهمية الآثار.</p>
/	<p>٢. آثار حساسية؟</p> <p>يعتبر الأثر حساساً إذا لم يكن يتجاوز مسكناً (مثلاً يؤدي إلى فقدان مورد طبيعي رئيسي) أو يؤثر فضائياً خاصاً بالموائل الطبيعية أو الموارد الثقافية المادية أو إعادة التطوير غير المتعمد في منطقة المشروع، أو التدخلات التي قد تقع تحت تعريف "الحساس" ضمن المقررات الخاصة المتأصلة في جزر الأقاليم التي تعد مناطق مصية وفقاً للتوانين المصرية) وتشمل هي مثل المثال في مصر وأعمال شبيهة المتروك مثل تلك الجزر لأنها قد تؤدي إلى تغييرات لا يمكن إنقاذها على البيئة الطبيعية لهذه الجزر.</p>
/	<p>٣. آثار عكسية؟</p> <p>التدخلات التي تؤدي إلى آثار عكسية هي تلك التي تؤثر على مناطق مختلفة في نفس الوقت، مثل محطات توليد الكهرباء التي تنتج انبعاثات هواء مهمة وتصرف مياه التبريد الساخنة إلى المياه السطحية وتؤثر على موارد المياه الجوفية من خلال الأمخ وتستهلك المخاطر العكسية على المجتمع من خلال تخزين الوقود، إلخ، فهي تعتبر من التدخلات التي تنتج آثاراً عكسية. ولا تتضمن قائمة استثمارات البرنامج حرموا هذه التدخلات.</p>
/	<p>٤. آثار غير مسبوق؟</p> <p>هي تلك الآثار التي تحدث في المنطقة لأول مرة وقد تتأثر على المشروعات التي تطبق تكنولوجيا لم تختبر من قبل في المنطقة، ولا تتضمن قائمة استثمارات البرنامج حرموا هذه التدخلات.</p>
/	<p>٥. التأثير على منطقة تتجاوز بصمة المشروع؟</p> <p>في كثير من الحالات، تتناسب منطقة التأثير مع نطاق المشروع، باستثناء وجود موقع المشروع في وسط غير مستقر (رياح قوية، تيار مياه متحرك، أو مستنقع مياه في قرية فقيرة) في المعتاد يكون لتأثيرات الطرق أثر على الضوضاء المحيطة ونوعية الهواء بما يتجاوز بصمة المشروع بعد ضبط وينطبق ذلك أيضاً على محطات معالجة مياه الصرف بسبب آثار انبعاث الكبريت التي تتجاوز حدود المرفق، ولكنها لا تعتبر مساهمة تأثير كبيرة ما لم تتجاوز إلى حد بعيد بصمة المشروع.</p>
/	<p>٦. آثار تراكمية؟</p> <p>يجب على عملية الفحص أن تأخذ في الاعتبار الآثار التراكمية لبصمة تدخلات في نفس المنطقة، مثلاً، في حالة فحص تدخل ما في منطقة محددة كتأثير غير ذي أثر بيئي واجتماعي ملحوظ، ولكن هناك تدخل آخر في نفس المنطقة، فيجب عند فحص الأخير أن تأخذ في الاعتبار الآثار التراكمية في المنطقة، وتأثيرها التراكمي.</p>


✓	٧. يتطلب تزوج مادي لملك الأراضي/حيازتها؟ لا يجب أن يؤدي المشروع إلى أي شكل من أشكال التزوج المادي بغض النظر عن نوع حيازة الأرض.
✓	٨. يتطلب استبعاد أرض تزيد عن ١٠% من حيازة المالك/الحازين أو سيؤثر على ١٠% أو أكثر من دخل المتضرر؟ تزوج فقط بزواج اقتصادي بسيط في ظل هذا البرنامج تعريفه بما هو ١٠% على الأقل من إجمالي حيازة المالك/الحازين للأرض أو الثاليف على ١٠% من دخل المتضرر.
	٩. سيؤدي المشروع إلى إثارة نزاعات اجتماعية حول الأراضي في المستقبل

- إذا كانت الإجابة بنعم على أي سؤال مما سبق (١ إلى ٨)، يعتبر المشروع وجميع الفئات أو فئات التصنيفات النواحي للخطورة الاجتماعية العالية، ويستفيد من تسوية البرنامج.
- إذا كانت الإجابة بلا على جميع ما سبق، يعد المشروع مؤهلاً للحصول على تمرير البرنامج ويمكن بعد ذلك تصنيفه وفق قانون البيئة المصري، انظر الملحق ١٢.٢
- يجب تجميع وتوثيق الأدلة والوثائق التي تدعم الزيارات الميدانية وأنشطة التفتيش وجميع الملاحظات الميدانية الخاصة بالأراضي ورقياً بنموذج فحص الأهلية.


الخلاصة: المشروع مؤهل (✓) أو غير مؤهل ()

ملحوظة: في حال تغيير نطاق أو مكونات المشروع سيتم إعادة فحص الأهلية لمن جديد.


التاريخ:



اسم الشخص الطبيعي أو الطبيعي في وحدة التنفيذ المحلية وتوقيعه:



اسم الشخص الطبيعي المشارك للمواطنين وتوقيعه:

 اسم الشخص الطبيعي المستهدف من الأراضي والتعويضات في وحدة التنفيذ المحلية وتوقيعه:

في حالة الإمتحان على الأراضي، بغض النظر عن ممتلكات الأراضي المستهدفة من قبل المشروع، يجب على المتهتمين/المتضررين، بعد اتباع الخطوات وإجراء التفتيش الميداني، إبلاغ اللجنة المختصة بالأراضي المستهدفة في موعد أقصاه ١٥ يوماً بعد توثيق المستندات الخاصة بملف المشروع، وذلك لضمان إجراء التفتيش الميداني في موعد أقصاه ١٥ يوماً بعد توثيق المستندات الخاصة بملف المشروع.

لتأجيل فحص الأهلية البيئية والاجتماعية للمشروعات
المدرجة في الخطة الاستثمارية (النموذج المحدث)

وصف المشروع

منطقة البناء بالمدينة الجديدة

طابع

منطقة

- اسم المشروع:
- التكلفة التقديرية للمشروع:
- التاريخ التقديري لبداية إنشاء المشروع:
- عدد المستفيدين (الأسر والسكان):
- مجال المشروع (مجاورة حضرية، منطقة أعمال، ريفية، إلخ):
- بصفة المشروع بما يشمل منطقة الأعمال:
- متطلبات أخرى:

✓		<p>١. آثار ملحوظة؟</p> <p>يتناسب حجم الآثار أو إيجابها مع مجال المشروع ونوع الآثار وتضمن أنواع المشاريع وحجمها التي يمكن لها أن تدمر أو تدهور، مثل العزل، محطات معالجة مياه الصرف، ومحطات الطاقة الكهربائية وما شابهها والسماسرة المتعددة لمجموعة البنك الدولي لتصنيف هذه المشاريع وحجمها وتصنيف مشروعات مثل الطرق الجديدة التي تتضمن حقوق الطرق، ومحطات معالجة مياه الصرف (أكبر من ١٠ ألف م^٣/يوم في المساحات) والمدافن الصحية ضمن تدخلات الفئة أ من ناحية أهمية الآثار.</p>
✓		<p>٢. آثار حسية؟</p> <p>يعتبر الآثار حسية إذا لم يكن زلزالياً (مثلاً يؤدي إلى فقدان موطن طبيعي رئيسي) أو يغير خصائص قصور بالمراسم الطبيعية أو الموارد الثقافية المادية أو إعادة الترتيب غير الطبيعي في منطقة المشروع أو تلك التدخلات التي قد تتغير تعريف الحساسات ضمن المشروعات وتصنفها كحساسة المنطقة في إطار التقييم (التي تترك مناطق حسية وفقاً لتقديرات المصنفة) وتتميز عن سبيل المثال، الجسور وأعمال شبكة الطرق داخل تلك الجزر لأنها قد تؤدي إلى تغييرات لا يمكن إنشاؤها على البنية الطبيعية لهذه الجزر.</p>
✓		<p>٣. آثار عكسية؟</p> <p>التدخلات التي تؤدي إلى آثار عكسية هي تلك التي تؤثر على وسائل مختلفة في نفس الوقت، مثل محطات توليد الكهرباء التي تنتج انبعاثات هواء مهمة وتصرف مياه التبريد الساخنة إلى المياه السطحية وتؤثر على موارد المياه الجوفية من خلال الضخ وتستهلك المخاطر العكسية على السطح من خلال تخزين الوقود، إلخ، فهي تظهر عن التدخلات التي تنتج آثاراً عكسية ولا تتضمن قائمة استشارات التقييمات التي توضح هذه التدخلات.</p>
✓		<p>٤. آثار غير مستهدفة؟</p> <p>هي تلك الآثار التي أحدثت في المنطقة أولاً مرة وقد تعلق على المشروعات التي نظرت لتكنولوجيا لم تتغير من قبل في المنطقة، ولا تتضمن قائمة استشارات التقييمات هذه الآثار.</p>
✓		<p>٥. التأثير على مناطق تتجاوز بكثرة بصمة المشروع؟</p> <p>في كثير من الحالات، تتناسب منطقة التأثير مع نطاق المشروع، باستثناء وجود موقع المشروع في وسط غير مسطح (رياح قوية، تيار مياه متحرك، أو مستنقع مياه في تربة ناعمة) في المساحة، يركز تأثيرات تلك الطرق أثر على الضوضاء المحيطة ونوعية الهواء بما يتجاوز بصمة المشروع بعدد بسيط ويتبين ذلك أيضاً على محطات معالجة مياه الصرف بسبب آثار الرائحة الكريهة التي تهاجر مع تيارات الهواء ولكنها لا تعتبر مسألة تأثير كبيرة ما لم تتجاوز إلى حد يعيد بصمة المشروع.</p>
✓		<p>٦. آثار تراكمية؟</p> <p>يجب على صيغة النص أن تأخذ في الاعتبار الآثار التراكمية لبعض التدخلات في نفس المنطقة، مثلها في حالة فحص ذلك ما في منطقة محددة كالتدخل في الأراضي الزراعية، مثل ذلك لتغير آخر في نفس المنطقة، فوجب عند فحص الأخير أخذ الآثار التراكمية للتدخلات في الاعتبار وفقاً للمعايير المتكاملة.</p>


/		٧. يتطلب نزوح ملاكي لملاك الأراضي/حائزيها؟ لا يجب أن يؤدي المشروع إلى أي شكل من أشكال النزوح المادي بغض النظر عن نوع حيازة الأرض.
/		٨. يتطلب استمواد أرض تزيد عن ١٠% من حيازة المالك/الحائزين أو سيؤثر على ١٠% أو أكثر من دخل المتضرر؟ نموذج فقط بنزوح اقتصادي بسيط في ظل هذا البرنامج تعرفت هذا هو ١٠% على الأقل من إجمالي حيازة المالك/الحائزين للأرض أو التاجر على ١٠% من دخل المنصر.
/		٩. سيؤدي المشروع إلى إثارة نزاعات اجتماعية حول الأراضي في المستقبل

- إذا كانت الإجابة بنعم على أي سؤال مما سبق (١ إلى ٨)، يعتبر المشروع ضمن الفئة أ؛ وفقًا لتصنيف البنك الدولي للخطورة الاجتماعية العالية، ويخضع من تمويل البرنامج.
- إذا كانت الإجابة بلا على جميع ما سبق، يعد المشروع مؤهلاً للحصول على تمويل البرنامج ويمكن بعد ذلك تصنيفه وفق قانون البيئة المصري، انظر الملحق ١٣.٢
- يجب تجميع وتوثيق الأدلة والنماذج التي تدعم الزيارات الميدانية وأنشطة المشاور وجميع الملاحظات الميدانية الخاصة بالأراضي ورفقها بنموذج فحص الأهلية.


الخلاصة: المشروع مؤهل (✓) أو غير مؤهل ()

ملاحظة: في حال تغيير نطاق أو مكونات المشروع سيتم إعادة فحص الأهلية له من جديد

التاريخ:



اسم الأخصائي البيئي في وحدة التنفيذ المسؤولة وتوقيع:



اسم إخصائي مشاركة المواطنين وتوقيع:



اسم إخصائي استمواد الأراضي والتعويضات في وحدة التنفيذ المسؤولة وتوقيع:

أفي حالة الاستمواد على الأراضي (بغض النظر عن مساحة الأرض المتأثرة) من متفوية مناطق المتضرر/المتضررين، يجب إخراج الضوابط وإجراءات التعويض التوسعية الممكنة التي تلحق استمواد الأرضين (٤) كما يجب توثيق المستندات أدلة على تامين تلك الضوابط من قبل وبتكاليف المتضرر.

التأثيرات المحتملة الأثرية والبيئية والاجتماعية للمشروعات المدرجة في الخطة الاستثمارية (النموذج المحدث)

وصف المشروع

اسم المشروع: **صناعة البياست ١٥٠٠٠٠**

٣٥ مليون

صناعة البياست

- اسم المشروع:
- التكلفة التقديرية للمشروع:
- التاريخ التقديري لبداية إنشاء المشروع:
- عدد المستفيدين (الأسر والسكان):
- مجال المشروع (مجاورة حضرية، منطقة أعمال، ريفية الخ):
- بصمة المشروع بما يشمل منطقة الأعمال:
- معلومات أخرى:

المشروع		أثار ملحوظة؟
✓		<p>١. يتناسب حجم الأثر أو إجمالاً مع مجال المشروع ونوع الأثر وتكتمل أنواع المشروع هناك التي سيكون لها أثر هام وثقل مهم، تلك الآثار محطات معالجة مياه الصرف الصحي، النفايات الصلبة، والنفايات السائلة، والمخلفات الصناعية المعتمدة لمجموعة البنك الدولي لتصريف هذه النفايات، حيث تصريف مشروعات مثل الطرق الجديدة التي تتضمن حقوق طريق للمساكن الطويلة، ومحطات معالجة مياه الصرف (أكبر من ٥٠ ألف م^٣/يوم في المعتاد) والمدافن الصحية ضمن تدخلات فئة أ من ناحية إيجابية الأثر.</p>
✓		<p>٢. آثار حسنة؟ يعتبر الأثر حسناً إذا لم يكن إنعازاً مستكناً (مثلاً يؤدي إلى فقدان موت طبيعي رئيسي) أو يؤثر إيجابياً لتصل بالموارد الطبيعية أو الموارد الثقافية السائدة أو إعادة التطوير غير الضرورية في منطقة المشروع، كما أن التدخلات التي قد تقع تحت تعريف "المستأجر" ضمن المشروعات الاجتماعية تسهم في حل مشاكل المياه التي كانت مناطق محمية وفقاً للقوانين المصرية، وتشتمل على سبل أعمال تجسير وأعمال شبكة الصرف، فكل تلك الجزر لأنها قد تؤدي إلى تغييرات لا يمكن إنعازها على البيئة الطبيعية لهذه الجزر.</p>
✓		<p>٣. آثار عكسية؟ التدخلات التي تؤدي إلى آثار عكسية هي تلك التي تؤثر على وسائل مختلفة في نفس الوقت مثل محطات توليد الكهرباء التي تنتج انبعاثات هواء مهمة وتصرف مياه التبريد الساخنة إلى المياه السطحية وتؤثر على موارد المياه الجوفية من خلال الضخ وتستهلك المخازن العكسية على المدى من خلال تخزين الوقود، الخ، فهي تعتبر من التدخلات التي تنتج آثاراً عكسية، ولا تتضمن تنمية استثمارات البرنامج عمومًا هذه التدخلات.</p>
✓		<p>٤. آثار غير مسبوق؟ هي تلك الآثار التي تحدث في المنطقة لأول مرة وقد تتغير على المشروعات التي تطبق تكنولوجيات لم تختبر من قبل في المنطقة، ولا تتضمن تنمية استثمارات البرنامج عمومًا هذه التدخلات.</p>
✓		<p>٥. التأثير على منطقة تتجاوز بكثير بصمة المشروع؟ في كثير من الحالات، تتناسب منطقة التأثير مع نطاق المشروع، باستثناء وجود موقع المشروع في وسط غير مستقر (رياح قوية، تيار مياه متحرك، أو مستنقعات مياه في تربة ناعمة) في المعتاد، يكون للمشروعات الطرق أثر على الشواطئ المحيطة ولو حدة الهواء بما يتجاوز بصمة المشروع بعدد بسيط وينطبق ذلك أيضاً على محطات معالجة مياه الصرف بسبب آثار انبعاث الكبريتية التي تتجاوز حدة السرير، ولكن لا تعتبر مساوية لتأثير كبيرة ما لم تتجاوز إلى حد بعيد بصمة المشروع.</p>
✓		<p>٦. آثار تراكمية؟ يجب على عملية التقييم أن تأخذ في الاعتبار الأثر التراكمية لبصمة التدخلات في نفس المنطقة، ذلك في حالة وجود تدخلات في منطقة محددة كالأثر غير ذي أثر بيئي واجتماعي آخر، ولكن أثناء إنشاء الأثر في نفس المنطقة، فربما عند فحص الأثر التراكمي للتدخلات في الأثر، فإن الأثر التراكمي الأثر.</p>

/		٧. يتطلب تزوج ملادي لملاك الأراضي/حائزيها لا يجب أن يؤدي المشروع إلى أي شكل من أشكال التزوج الملادي بغض النظر عن نوع حيازة الأرض.
/	/	٨. يتطلب استحواد أرض تزيد عن ١٠% من حيازة المالك/الحائزين أو سيوثر على ١٠% أو أكثر من دخل المتضررة مشروع فقط بتزوج اقتصادي بسيط في ظل هذا البرنامج تعريف هذا هو ١٠% على الأثقل من إجمالي حيازة المالك/الحائزين للأرض أو التأثير على ١٠% من دخل المتضرر
/		٩. سيؤدي المشروع إلى إثارة نزاعات اجتماعية حول الأراضي في المستقبل


- إذا كانت الإجابة بدعم علني أي سؤال مما سبق (١ إلى ٨)، يعتبر المشروع مع ضمن الفئة أ وفقًا لتصنيف البنك الدولي للخطورة الاجتماعية العالية، ويستبعد من تمويل البرنامج.
- إذا كانت الإجابة بلا عنى جميع ما سبق، يعد المشروع مؤهلاً للحصول على تمويل البرنامج ويمكن بعد ذلك تصنيفه وفق قانون البيئة المصري، انظر الملحق ١٣.٢
- يجب تجميع وتوثيق الأدلة والوثائق التي تدعم الإجراءات الميدانية وأنشطة التطوير وتجميع الملاحظات الميدانية الخاصة بالأراضي ورفقها بنموذج فحص الأهلية.

الملاصحة: المشروع مؤهل (/) أو غير مؤهل ()


ملحوظة: في حال تغيير نطاق أو مكونات المشروع سيتم إعادة فحص الأهلية له من جديد

التاريخ:


اسم الأخصائي البيئي في وحدة التنفيذ الميدانية وتوقيعه:



اسم اخصائي مشاركا المواطنين وتوقيعه:



اسم اخصائي استحواد الأراضي والتمويلات في وحدة التنفيذ الميدانية وتوقيعه:



في جوائزه الاستحواد على الأراضي (بغض النظر عن مساحة الأرض) المالكين أو الحائزين لها من ملاديها
المتضرر/المتضررة يجب (إخراج المزارعين وإخراج التوتة) التوتة المتضررة في كبح استهلاك الأراضين
كما يجب توثيق مستندات الأدلة على تجميع تلك المستندات من قبل وحدة التنفيذ الميدانية

نتائج فحص الأهلية البيئية والاجتماعية للمشروعات
المدرجة في الخطة الاستثمارية (النموذج المحدث)

وصف المشروع

وصف حصة طلبة بالبحر الأحمر قبل إنشاء (مدرسة) /

مدرسة

منطقة

- اسم المشروع:
- التكلفة التقديرية للمشروع:
- التاريخ التقديري لبدء إنشاء المشروع:
- عدد المستفيدين (الأسر والسكان):
- مجال المشروع (مجاورة حضرية، منطقة أعمال، ريفية، إلخ):
- بصمة المشروع بما يشمل منطقة الأعمال:
- معلومات أخرى:

المشروع	
1	<p>آثار ملحوظة؟</p> <p>يتناسب حجم الآثار أو تعالها مع حجم المشروع ونوع الآثار وتستخدم التراخ المشرف هات التي يتبعون لها آثار وأهوية وأثر على تلك الطرق ومخاطر معالجة مياه الصرف، وه عمليات التفريغ الحماية وناو لها والممارسة المعتادة لمجموعة البنك الدولي لتصريف هذه الماشروعات في تصنيف مشروعات مثل الطرق الجديدة التي تتضمن حقوق طريق المنفاقات الطويلة، ومحطات معالجة مياه الصرف (أكبر من 10 ألف م²/يوم في المحطة) والمدافن الصحية ضمن تدخلات الفئة أ من ناحية أهمية الآثار.</p>
2	<p>آثار حساسة؟</p> <p>يعتبر الآثار حساسًا إذا لم يكن إنجازها ممكنًا (مثلًا يؤدي إلى فقدان مورد طبيعي رئيسي) أو يثير قضايا تتعلق بالموارد الطبيعية أو الموارد الثقافية المتبقية أو إعادة الترتيب غير المدعوم في منطقة المشروع، كما التدخلات التي قد تقع تحت تعريف "الحساس" ضمن المشروعات المحسنة المنقذة في جزر المياه (التي تدار مناطق محمية وفقًا للقوانين المصرية) وتشمل على سبيل المثال الجسور وأعمال شبكة الطرق داخل تلك الجزر لأنها قد تؤدي إلى تغييرات لا يمكن إنعائها على البنية الطبيعية لهذه الجزر.</p>
3	<p>آثار عكسية؟</p> <p>التدخلات التي تؤدي إلى آثار عكسية هي تلك التي تؤثر على وسائل مختلفة في نفس الوقت، مثل محطات توليد الكهرباء التي تنتج انبعاثات هواء مهمة وتصرف مياه التبريد الساخنة إلى المياه السطحية وتؤثر على موارد المياه الجوفية من خلال الأسخ وتستهلك المداخر العكسية على السبيل من خلال تخزين الوقود، إلخ، فهي تختلف عن التدخلات التي تنتج آثارًا عكسية، ولا تتضمن قائمة استثمارات البرنامج حرمًا هذه التدخلات.</p>
4	<p>آثار غير مسبوق؟</p> <p>هي تلك الآثار التي تحدث في المنطقة لأول مرة وقد تطبق على المشروعات التي تطبق تكرارًا بحيث لم تتأثر من قبل في المنطقة، ولا تتضمن قائمة استثمارات البرنامج حرمًا هذه التدخلات.</p>
5	<p>التأثير على منطقة تتجاوز بكثير بصمة المشروع؟</p> <p>في كثير من الحالات، تتناسب منطقة التأثير مع نطاق المشروع، باستثناء وجود موقع المشروع في وسط غير مسطر (رياح قوية، تيار مياه متحرك، أو مستنقع مياه في تربة نقادة) في المعتاد، يكون مشروعات الطرق أثر على الضوضاء المحيطة ونوعية الهواء بما يتجاوز بصمة المشروع بما يسبب وينطبق ذلك أيضًا على محطات معالجة مياه الصرف بسبب آثار الرائحة الكريهة التي تتجاوز حدود المرفق، ولكنها لا تعتبر مساحة تأثير كبيرة ما لم تتجاوز إلى حد بعيد بصمة المشروع.</p>
6	<p>آثار تراكمية؟</p> <p>يجب على حلوله الفحص أن تتخذ في الاعتبار الآثار التراكمية لبعضه تدخلات في نفس المنطقة، مثلًا في حالة فحص تدخل ما في منطقة محددة كتدخل غير ذي أثر بيئي واجتماعي ملحوظ، فإن هناك تدخل آخر في نفس المنطقة فيجب عند فحص الأخير التراكمي للتدخلين في الاعتبار وقت التأثر المتكافئة.</p>

✓		7. يتطلب نزوح مادي أملاك الأراضي/هنازيها؟ لا يجب أن يؤدي المشروع إلى أي شكل من أشكال النزوح المادي بغض النظر عن نوع حيازة الأرض.
✓		8. يتطلب استحواد أرض تزيد عن 10% من حيازة أملاك/العاملين أو سيؤثر على 10% أو أكثر من دخل المتضرر؟ منذ بدء فقط بنزوح اقتصادي بسيط في ظل هذا البرنامج تعريف هذا هو 10% على الأثر من إجمالي حيازة المالك/العاملين داخل مصر أو الخارج على 10% من دخل المتضرر.
✓		9. سيؤدي المشروع إلى إثارة نزاعات اجتماعية حول الأراضي في المستقبل

- إذا كانت الإجابة بدعم على أي سؤال مما سبق (1، 8)، يعتبر المشروع ضمن الفئة أ وفقًا لتصنيف البنك الدولي للخطورة الاجتماعية العالية. ويستبعد من تمويل البرنامج.
- إذا كانت الإجابة بلا على جميع ما سبق، يعد المشروع مؤهلاً للمستوى على تمويل البرنامج ويمكن بعد ذلك تصنيفه وفق قانون البيئة المصري، انظر الملحق 12.2
- يجب تجميع وتوثيق الأدلة والوثائق التي تدعم الزيارات الميدانية وأنشطة التفاوض وجميع الملاحظات الميدانية الخاصة بالأراضي ورفقها بنموذج فحص الأهلية.

المخلص: المشروع مؤهل (✓) أو غير مؤهل ()

ملحوظة: في حال تغيير نطاق أو مكونات المشروع سيتم إعادة فحص الأهلية له من جديد.

التاريخ:

اسم الأخصائي البيئي في وحدة التنفيذ الميدانية وتوقيعه:

اسم أخصائي مشاركة المواطنين وتوقيعه:

اسم أخصائي إسناد الأراضي والتمويلات في وحدة التنفيذ الميدانية وتوقيعه:

أهم جملة الإستعداد على الأراضي (بغض النظر عن مساحة الأرض) المأهولة من مخططة المنطقة المتضررة والمتضررين، يجب إتباع الشروط وإجراءات التقييم التفاضلية المتكاملة في مناطق استصلاح الأراضي. كما يجب توثيق المستندات كدالة على تلبية تلك الشروط من قبل وحدات التنفيذ المحلية.

نتائج فحص الأهلية البيئية والاجتماعية للمشروعات
المدرجة في الخطة الاستثمارية (النموذج المحدث)

وصف المشروع

مشروعات مياه الشرب - ٤٤٣٣

٣٠ مليون

منطقة ههنا

- اسم المشروع:
- التكلفة التقديرية للمشروع:
- التاريخ التقديري لبدء إنشاء المشروع:
- عدد المستفيدين (الأسر والسكان):
- مجال المشروع (مجاورة حضرية، منطقة أعمال، ريفية، إلخ):
- بصفة المشروع بما يشمل منطقة الأعمال:
- معلومات أخرى:




البيانات الشخصية للمشروع	
✓	<p>١ - آثار ملحوظة؟</p> <p>يتناسب حجم الآثار أو تبعاتها مع مجال المشروع ونوع الآثار وتتضمن انبعاثات الضوضاء والتهوية التي يمكن تلخيصها في مياه وطلاء هائل، ونبات الطحالب، محطات معالجة مياه الصرف، ومخلفات النفايات الحادة وما شابهها. والممارسات المعتادة لمجموعة البنك الدولي لتصنيف هذه المشروعات هي تصنيف مشروعات مثل الطرق الجديدة التي تتضمن حقوق طريق المسافات الطويلة، ومحطات معالجة مياه الصرف (أكبر من ٥٠ ألف م^٣/يوم في المعتاد) والمدافن الصحية ضمن تدخلات الفئة أ من ناحية أهمية الآثار.</p>
✓	<p>٢ - آثار حساسة؟</p> <p>يعتبر الآثار حساسًا إذا لم يكن انعاؤه ممكنًا (مثلًا يؤدي إلى فقدان مورث طبيعي رئيسي) أو يضر قضايا تتعلق بالموائل الطبيعية أو الموارد الثقافية المتأدية أو إعادة الترتيب غير الطوعي في منطقة المشروع، وقد تتدخلات التي قد تقع تحت تعريف "الحساس" ضمن المشروعات المستندة إلى اتفاقية في جنيف (التي تغطي مناطق مصرية وقت لتقوانين المصرية) وتشمل حتى سبيل المثال الجسور وأعمال شبكة الطرق داخل تلك الجزر لأنها قد تؤدي إلى تعبيرات لا يمكن إنقاذها على البنية الطبيعية لهذه الجزر.</p>
✓	<p>٣ - آثار عكسية؟</p> <p>التدخلات التي تؤدي إلى آثار عكسية هي تلك التي تؤثر على مناطق مختلفة في نفس الوقت، مثل محطات توليد الكهرباء التي تنتج انبعاثات هواء مهمة وتصرف مياه التبريد الساخنة إلى المياه السطحية وتؤثر على موارد المياه الجوفية من خلال الضخ وتستهلك المياه العكسية على السطح من خلال تخزين الوقود، إلخ، فهي تعتبر من التدخلات التي تنتج آثارًا عكسية ولا تتضمن قائمة استثمارات البرنامج عمودًا هذه التدخلات.</p>
✓	<p>٤ - آثار غير مسبوق؟</p> <p>هي تلك الآثار التي تحدث في المنطقة لأول مرة وقد تطبق على المشروعات التي تطبق تكنولوجيا لم تختبر من قبل في المنطقة. ولا تتضمن قائمة استثمارات البرنامج عمودًا هذه التدخلات.</p>
✓	<p>٥ - التأثير على منطقة تتجاوز بكثير بصمة المشروع؟</p> <p>في كثير من الحالات، تتناسب منطقة التأثير مع نطاق المشروع، باستثناء وجود موقع المشروع في وسط غير ممتلئ (رياح قوية، تيار مياه متحرك، أو مستأثر مياه في تربة نقالة) في المعتاد يكون التأثيرات الطرق، أثر على الضوضاء المحيطة ونوعية الهواء بما يتجاوز بصمة المشروع بحد بسيط وينطبق ذلك أيضًا على محطات معالجة مياه الصرف بسبب آثار الرائحة الكريهة التي تتجاوز حدود المرفق، ولكنها لا تعتبر مساحة تأثير كبيرة ما لم تتجاوز إلى حد بعيد بصمة المشروع.</p>
✓	<p>٦ - آثار تراكمية؟</p> <p>يجب على صلاحي التخصيص أن تأخذ في الاعتبار التراكمية لبعض التدخلات في نفس المنطقة، مثلًا في حالة فحص تدخل ما في منطقة محددة كتدخل غير ذي أثر بيئي واجتماعي ملحوظ، فإن ثلاثة تدخلات أخرى في نفس المنطقة فيجب عند فحص الأخير أخذ الأثر التراكمي للتدخلين في الاعتبار، ونظرًا للمعايير المذكورة</p>


✓	<p>7. يتطلب تزوج مادي لمالك الأراضي/حائزيها؟ لا يجب أن يؤدي المشروع إلى أي شكل من أشكال التزوج المادي بغض النظر عن نوع حيازة الأرض.</p>
✓	<p>8. يتطلب استحواد أرض تزيد عن 10% من حيازة المالك/الحائزين أو سيؤثر على 10% أو أكثر من دخل المتضرر؟ لا، فقط بزواج اقتصادي بسيط في ظل هذا البرنامج تعريف هذا هو 10% على الأكثر من إجمالي حيازة المالك/الحائزين للأرض أو التأثير على 10% من دخل المتضرر.</p>
	<p>9. سيؤدي المشروع إلى إكراه نزاعات اجتماعية حول الأراضي في المستقبل</p>


- إذا كانت الإجابة بنعم على أي سؤال مما سبق (1، 8)، يعتبر المشروع ضمن الفئة أ، وفقًا لتصنيف البنك الدولي للخطورة الاجتماعية العالية، ويتطلب من تمويل البرنامج.
- إذا كانت الإجابة بلا على جميع ما سبق، بعد المشروع مؤهلًا للحصول على تمويل البرنامج ويمكن بعد ذلك تصنيفه وفق قانون البيئة المصري، انظر الملحق 1.2.
- يجب تجميع وتوثيق الأدلة والوثائق التي تدعم الزيارات الميدانية وأنشطة التطوير وجميع الملاحظات الميدانية الخاصة بالأراضي ورفقها بنموذج فحص الأهلية.

الخلاصة: المشروع مؤهل (✓) أو غير مؤهل ()

ملحوظة: في حال تغيير نطاق أو مكانات المشروع سيتم إعادة فحص الأهلية له من جديد.

التاريخ: 
اسم الأخصائي البيئي في وحدة التنفيذ الميدانية وتوقيعها: 
اسم أخصائي مشاركة المواطنين وتوقيعها: 

بسم الأخصائي استحواد الأراضي والتعميمات في وحدة التنفيذ الميدانية وتوقيعها: 



في حالة الاستحواد على الأراضي (بغض النظر عن مساحة الأرض) المالكين الذين لا يملكون أراضي أخرى في المنطقة المستهدفة للمتضررين/المتضررين، يجب إنتاج الضوابط وإجراء كافة التقييمات اللازمة التي تأخذ بعين الاعتبار إمكانية التزوير/التلاعب في البيانات المتعلقة بالأراضي المستهدفة، كما يجب توثيق المستندات الدالة على حصول تلك الضوابط من قبل وحدات التنفيذ الميدانية.

نتائج فحص الأهلية البيئية والاجتماعية للمشروعات
المدرجة في الخطة الاستثمارية (النموذج المحدث)

وصف المشروع

استكمال أعمال إنشاء وإدارة لى - ١٢٥٠٠

١٢,٥ مليون

- اسم المشروع:
- التكلفة التقديرية للمشروع:
- التاريخ التقديري لبدء إنشاء المشروع:
- عدد المستفيدين (الأسر والسكان):
- مجال المشروع (مجاورة حضرية، منطقة أعمال، ريفية، إلخ):
- بصفة المشروع بما يشمل منطقة الأعمال:
- معلومات أخرى:

صفحة رقم

البيانات العامة للمشروع	
١	<p>آثار ملحوظة؟</p> <p>يتناسب حجم الآثار أو أبعادها مع مجال المشروع ونوع الآثار وتتضمن أبحاث الطرق وحالت التي يمكن لها آثار مدمرة أو مدمرة تلك الطرق ومحطات معالجة مياه الصرف، وه عمليات التفتيش للمياه ومنازلها والممراسم المعتادة لمجموعة البنك الدولي لتصنيف هذه المشروعات هي تصنيف مشروعات مثل الطرق الجديدة التي تتضمن حفر طرق الممراسم الطويلة ومحطات معالجة مياه الصرف (أكبر من ٥٠ ألف م^٣/يوم في المعتاد) والمدافن الصحية ضمن تدخلات الفئة أ من ناحية أهمية الآثار.</p>
٢	<p>آثار حساسة؟</p> <p>يعتبر الآثار حساسة إذا لم يكن الغازء مكنًا (مثلاً يؤدي إلى فقدان مواد طبيعي رئيسي) أو آثار ضارة تتعلق بالمراسم الطبيعية أو المزارع الثقافية لمدنية أو إعادة الترتيب غير المتوقعة في منطقة المشروع، تقع التدخلات التي قد تقع تحت تعريف "الحساسية" ضمن المشروعات محلات الخدمة المتقدمة في جزر الناز (التي تدار مناطق صحية وفقاً للبروتين المصرية) وتتضمن حتى بيوت النعال بالجسور وأعمال شبكة الطرق داخل تلك الجزر لأنها قد تؤدي إلى تغييرات لا يمكن إعتاب على البنية الطبيعية لهذه الجزر.</p>
٣	<p>آثار عكسية؟</p> <p>التدخلات التي تؤدي إلى آثار عكسية هي تلك التي تؤثر على مناطق مختلفة في نفس الوقت، مثل محطات توليد الكهرباء التي تنتج انبعاثات هواء مهمة وتصرف مياه التبريد الساخنة إلى المياه السطحية وتؤثر على موارد المياه الجوفية من خلال الضخ وتستهلك المخاطر العكسية على المجتمع من خلال تخزين الوقود، إلخ، فهي تعتبر من التدخلات التي تنتج آثاراً عكسية ولا تتضمن إقامة استثمارات البنية التحتية حيوياً هذه التدخلات.</p>
٤	<p>آثار غير مسبوقة؟</p> <p>هي تلك الآثار التي تحدث في المنطقة لأول مرة وقد تخلق على المشروعات التي تطبق تكنولوجيات لم تختبر من قبل في المنطقة، ولا تتضمن إقامة استثمارات البنية التحتية حيوياً هذه التدخلات.</p>
٥	<p>التأثير على منطقة تتجاوز بكثير بصمة المشروع؟</p> <p>في كثير من الحالات، تتناسب منطقة التأثير مع نطاق المشروع، باستثناء وجود موقع المشروع في وسط غير مسنن (رياح قوية، تيار مياه متحرك، أو مستنقعات مياه في تربة نقالة) في المعتاد يكون لمشروعات الطرق أثر على النواصم المحيطة ونوعية الهواء بما يتجاوز بصمة المشروع وقد يمتد وينطبق ذلك أيضاً على محطات معالجة مياه الصرف بسبب آثار انبعاث الكربون التي تتجاوز حدود المرافق، ولتجنب لا تعتبر مساحة تأثير كبيرة ما لم تتجاوز إلى حد بعيد بصمة المشروع.</p>
٦	<p>آثار تراكمية؟</p> <p>يجب على صولة الفحص أن تأخذ في الاعتبار الآثار التراكمية لبصمة تدخلات أو نفس المنطقة، مثلاً في حالة فحص ٣ دخل في منطقة محددة كتدخل غير ذي أثر بيئي وبيئياً، وسواءً كان ذلك تدخل أول في نفس المنطقة، فيجب عند فحص الأخير أخذ الآثار التراكمية للتدخلين في الاعتبار وتأثير التراكمية للتدخلات.</p>



✓		٧. يتطلب نزوح مادي لملك الأراضي/حيازتها لا يجب أن يؤدي المشروع إلى أي شكل من أشكال النزوح المادي بغض النظر عن نوع حيازة الأرض.
✓		٨. يتطلب استحواد أرض تزيد عن ١٠% من حيازة المالك/الحائزين أو سيؤثر على ١٠% أو أكثر من دخل المتضرر؟ و مع ذلك فقط بنزوح اقتصادي بسيط في ظل هذا البرنامج تعريف هذا هو ١٠% عن الأثر من إجمالي حيازة المالك/الحائزين للأرض أو التأثير على ١٠% من دخل المتضرر.
		٩. سيؤدي المشروع إلى إثارة نزاعات اجتماعية حول الأراضي في المستقبل

- إذا كانت الإجابة بنعم على أي سؤال مما سبق (١ الي ٨)؛ يعتبر المشروع و مع ضمن الفئة أ وفقاً لتصنيف البنك الدولي للخطورة الاجتماعية العالية، ويتطلب من تمويل البرنامج.
- إذا كانت الإجابة بلا على جميع ما سبق؛ يعد المشروع مؤهلاً للحصول على تمويل البرنامج ويمكن بعد ذلك تصنيفه وفق قانون البيئة المصري؛ انظر الملحق ١٣.٢
- يجب تجميع وتوثيق الأدلة والوثائق التي تدعم الأبحاث الميدانية وأنشطة المشاور وجميع الملاحظات الميدانية الخاصة بالأراضي ورفقها بنموذج فحص الأهلية.

المختصة: المشروع مؤهل (أو غير مؤهل) ()

ملحوظة: في حال تغيير نطاق أو مكونات المشروع سيتم إعادة فحص الأهلية له من جديد


التاريخ:

اسم الأخصائي البيئي في وحدة التنفيذ الميدانية وتوثيقها:

اسم إخصائي مشاركة المواطنين وتوثيقها:

اسم أخصائي استهداف الأراضي والتعويضات في وحدة التنفيذ الميدانية وتوثيقها:



أهي بمثابة الإمتحانات على الأراضي (بغض النظر عن مساحة الأرض من المستجدين) مع إمكانية إتاحة
المتضرر/المتضررين، يجب إتخاذ التدابير وإجراءات التنفيذ الترتيبية المتكاملة في ملحق استهداف الأراضي
و كما يجب توثيق المستندات الدالة على تحقيق تلك المعايير، وحمايتهم من المخاطر.

نتائج فحص الأهلية البيئية والاجتماعية للمشروعات
المدرجة في الخطة الاستثمارية (النموذج المحدث)

وصف المشروع

عمرات سكنية لـ 1000 وحدة سكنية - 1000 وحدة

مليون وحدة

منطقة الخرج

- اسم المشروع:
- التكلفة التقديرية للمشروع:
- التاريخ التقديري لبدء إنشاء المشروع:
- عدد المستفيدين (الأسر والسكان):
- مجال المشروع (مجاورة حضرية، منطقة أعمال، ريفية، إلخ):
- بصفة المشروع بما يشمل منطقة الأعمال:
- معلومات أخرى:

رقم السؤال	البيان	الرد
1	آثار ملحوظة؟ يتناسب حجم الآثار أو أبعادها مع مجال المشروع ونوع الآثار وتتضمن أفراس المطر ومخلفات التي تتكون منها الآثار وأوعية التخزين ومخلفات معالجة مياه الصرف، ومخلفات النفايات المنزلية والنفايات الصناعية والنفايات والممارسة المعتادة لمجموعة البلاك الدولي لتصريف هذه المخلفات ومخلفات مطروحات مثل الطرق الجديدة التي تتضمن حقوق طريق للمساكن المطروحة، ومخلفات معالجة مياه الصرف (أكبر من 10 ألف م ³ /يوم في المعاد) والمدافن الصحية ضمن تدخلات الفئة أ من ناحية أهمية الآثار.	/
2	آثار حساسة؟ يعتبر الآثار حساسًا إذا لم يكن إنقاؤه ممكنًا (مثلًا يؤدي إلى فقدان مورد طبيعي رئيسي) أو يؤثر فعليًا بالممرات الطبيعية أو الموارد الثقافية للمادية أو إعادة التطوير غير المرغوب في منطقة المشروع أو تلك التدخلات التي قد تقع تحت تعريف "الحساس" ضمن المشروعات الخاصة شائعة في جزر البليز التي تقع مناطق حساسة وفقًا للتراثين المسرية) وتتمثل على سبيل المثال بالمساحات المحيطة بالطرق التي أحجز لأنها قد تؤدي إلى تغييرات لا يمكن إنقاذها على البيئة الطبيعية بهذه الجزر.	/
3	آثار عكسية؟ التدخلات التي تؤدي إلى آثار عكسية هي تلك التي تؤثر على المناطق مختلفة في نفس الوقت: مثل مخلفات توليد الكهرباء التي تنتج انبعاثات هواء مهمة وتحرق مياه التبريد الساخنة إلى المياه السطحية وتؤثر على مصادر المياه الجوفية من خلال الأضخ وتستهلك المياه الجوفية على السطح من خلال تخزين الوقود، إلخ، فهي تعتبر من التدخلات التي تنتج آثارًا عكسية ولا تتضمن قائمة استثمارات البنية التحتية هذه التدخلات.	/
4	آثار غير مسبوقه؟ هي تلك الآثار التي تحدث في المنطقة لأول مرة وقد تنطبق على المشروعات التي تطبق تكونت بحيث لم تعتبر من قبل في المنطقة ولا تتضمن قائمة استثمارات البنية التحتية هذه التدخلات.	/
5	التأثير على منطقة تتجاوز بكثير بصمة المشروع؟ في كثير من الحالات، تناسب منطقة التأثير مع نطاق المشروع باستخدام وجود مرفق المشروع في وسط غير مسنن (رياح قوية، تيار مياه متحرك، أو مستنقعات مياه في قرية نائية) في نهجنا يكون مشروعاتنا الطرق أثر على الضوضاء المحيطة ونوعية الهواء بما يتجاوز بصمة المشروع بعد ضبط وتعديل ذلك أيضا على محطات معالجة مياه الصرف بسبب آثار البنية التحتية التي تتجاوز حدود المرفق وتنتجها لا تعتبر مساحة تأثير كبيرة ما لم تتجاوز إلى حد بعيد بصمة المشروع.	/
6	آثار تراكمية؟ يجب على صياغة الفحص أن تلخص في الاعتراف الآثار التراكمية لبعضها تدخلات في الفحص المتكامل، مثلًا في المنطقة قد يكون في منطقة مسطحة كتدخل غير ذي أثر بيئي واجتماعي ملحوظ، ولكن إذا كانت تلك الآثار في نفس المنطقة، فربما عند فحص الأثر التراكمي للتدخل في الاعتراف ومثلًا للمناطق المتشعبة.	/

✓		7. يتطلب نزوح مادي لمالك الأراضي/حائزيها؟ لا يجب أن يؤدي المشروع إلى أي شكل من أشكال النزوح المادي بغض النظر عن نوع حيازة الأرض.
✓		8. يتطلب استحواد أرض تزيد عن 10% من حيازة المالك/العائرين أو سيؤثر على 10% أو أكثر من دخل المتضرر؟ منحوت قطع بنزوح اقتصادي بسيط في ظل هذا البرنامج تعريف هذا هو 10% على الأقل من إجمالي حيازة المالك/العائرين للأرض أو التأثير على 10% من دخل المتضرر.
		9. سيؤدي المشروع إلى إثارة نزاعات اجتماعية حول الأراضي في المستقبل

- إذا كانت الإجابة بنعم على أي سؤال مما سبق (1 إلى 8)، يعتبر المشروع ضمن الفئة أ وفقًا لتصنيف البنك الدولي للخطورة الاجتماعية المالية، ويستبعد من تمويل البرنامج.
- إذا كانت الإجابة بلا على جميع ما سبق، يعد المشروع مؤهلاً للحصول على تمويل البرنامج ويمكن بعد ذلك تصنيفه وفق قانون البيئة المصري؛ انظر الملحق 1.2
- يجب تجميع وتوثيق الأدلة والوثائق التي تدعم الزيارات الميدانية وأنشطة التفاوض وجميع الملاحظات الميدانية الخاصة بالأراضي ورفقها بنموذج فحص الأهلية.


الخلاصة: المشروع مؤهل (✓) أو غير مؤهل ()

ملحوظة: في حال تغيير نطاق أو مكونات المشروع سيتم إعادة فحص الأهلية له من جديد

التاريخ:



اسم الأخصائي البيئي في وحدة التنفيذ الميدانية والتقييم:



اسم أخصائي مشاركة المواطنين وتوقيعه:



اسم أخصائي استحواد الأراضي والتعويضات في وحدة التنفيذ الميدانية وتوقيعه:

أفي حالة استحواد على الأراضي (بغض النظر عن مساحة الأرض) أو استحواد على أكثر من 10% من حيازة المالك/العائرين أو سيؤثر على 10% أو أكثر من دخل المتضرر/المستحضر/المستفيد، يجب توثيق المستندات التالية على هامش قائمة المتضررين/المستفيدين في ملف المشروع، وذلك لإثبات أهلية المتضررين/المستفيدين للمشاركة في البرنامج.

لتأجيل فحص الأهلية البيئية والاجتماعية للمشروعات
المدرجة في الخطة الاستثمارية (النموذج المحدث)

وصف المشروع

اسم المشروع: مركب (إبليس) - ٥٥ حصة

التكلفة التقديرية للمشروع:

٣٥٥ ألف

التاريخ التقديري لبدء إنشاء المشروع:

حدد المستفيدين (الأسر والسكان):

مجال المشروع (مجاورة حضرية، منطقة أعمال، ريفية، إلخ):

بصمة المشروع بما يشمل منطقة الأعمال:

معلومات أخرى:

منطقة مزارع

الأسئلة	
١. آثار ملحوظة؟	<p>بالتناسب حجم الأثر أو أوجهها مع مجال المشروع ونوع الأثر. وتتضمن أنواع المشروعات التي يمكن لها آثار مادية وظلاله مثل: بناء الطرق، ومحطات معالجة مياه الصرف، وهبوط النفايات، المداخن، إلخ. والممارسات المعتادة لمجموعة البلديات الدولية لتصنيف هذه الآثار وعلاجاتها. في تصنيف مشروعات مثل الطرق الجديدة التي تتضمن حقوق طريق للمساكن الطويلة، ومحطات معالجة مياه الصرف (أكبر من ٥٠ ألف م^٣/يوم في المعتاد) والمدافن الصحية ضمن تدخلات الفئة أ من ناحية أهمية الآثار.</p>
٢. آثار حساسية؟	<p>يعتبر الأثر حساساً إذا لم يكن يتجاوز مسكناً (مثلاً يؤدي إلى فقدان مرفق عامي رئيسي) أو يقرب فصلية تتصل بالمناطق الطبيعية أو الموارد الثقافية المدنية أو إعادة التوطين غير الطوعي. في صناعة المشروع، تقع التدخلات التي قد تقع تحت تعريف "الحساس" ضمن المشروعات التي تخضع لتقييمات في جزر الشيا (التي تعد مناطق صحية وفقاً للقوانين المصرية) وتشمل حتى سبيل المثال تجسور وإصلاح شبكة الصرف داخل تلك الجزر لأنها قد تؤدي إلى تغييرات لا يمكن إنقاذها على البيئة الطبيعية لهذه الجزر.</p>
٣. آثار كيميائية؟	<p>التدخلات التي تؤدي إلى آثار كيميائية هي تلك التي تؤثر على وسائل مختلفة في نفس الوقت، مثل محطات توليد الكهرباء التي تنتج انبعاثات هواء مهيمة وتصرف مياه التبريد الساخنة إلى المياه السطحية وتؤثر على موارد المياه الجوفية من خلال الضخ وتستهلك المغاير الكيميائية على المجتمع من خلال تخزين الوقود، إلخ، فهي تعتبر من التدخلات التي تنتج آثاراً كيميائية. ولا تتضمن قائمة استشارات البصمات عمود هذه التدخلات.</p>
٤. آثار غير مسبوق؟	<p>هي تلك الآثار التي تحدث في المنطقة لأول مرة وقد تطبق على المشروعات التي اعين تكون واجبات لم تعتبر من قبل في المنطقة، ولا تتضمن قائمة استشارات البصمات عمود هذه التدخلات.</p>
٥. التأثير على منطقة تتجاوز بصمة المشروع؟	<p>في كثير من الحالات، تتناسب منطقة التأثير مع نطاق المشروع، باستثناء وجود مرفق المشروع في وسط غير ممتلئ (رياح قوية، تيار مياه متحرك، أو مستنقع مياه في تربة زائدة). في المعتاد، يكون تأثيرات الطرق أثر على الضواحي المحيطة ونوعية الهواء بما يتجاوز بصمة المشروع بعد تبسيط وينطبق ذلك أيضاً على محطات معالجة مياه الصرف بسبب آثار انبعاثات الكبريت التي تتجاوز حدود المرفق، ولكنها لا تعتبر مساهمة تأثير كبيرة ما لم تتجاوز إلى حد بعيد بصمة المشروع.</p>
٦. آثار تراكمية؟	<p>يجب على صياغة الفحص أن تأخذ في الاعتبار الآثار التراكمية لبعض التدخلات في نفس المنطقة، مثلاً، في حالة وجود أكثر من مشروع في منطقة محددة كتدخل غير ذي أثر بيئي واجتماعي ملحوظ. فإن مثل هذه التدخلات في نفس المنطقة، فيجب عند فحص الأخير إذا كان التراكمي للتدخلين في الإجمالي وفقاً للمعيار المتكامل.</p>


✓		٧. يتطلب تزوج مادي لمالك الأراضي/عائلتها؟ لا يجب أن يؤدي المشروع إلى أي شكل من أشكال التزوج المادي بغض النظر عن نوع حيازة الأرض.
✓		٨. يتطلب استحواد أرض تزيد عن ١٠% من حيازة المالكه/العائله أو سيؤثر على ١٠% أو أكثر من دخل المتضرر؟ المشروع فقط بزواج اقتصادي بسيط في ظل هذا البرنامج تعريف هذا هو ١٠% على الأقل من إجمالي حيازة المالك/العائله قدر من أو التأثير على ١٠% من دخل المتضرر.
✓		٩. سيؤدي المشروع إلى إثارة نزاعات اجتماعية حول الأراضي في المستقبل.

- إذا كانت الإجابة بدعم على أي سؤال مما سبق (١ إلى ٨)، يعتبر المشروع غير ضمن الفئة أ وفقًا لتطبيق لوائح الدوائري للخطورة الاجتماعية العالية، ويستبعد من تمويل البرنامج.
- إذا كانت الإجابة بلا على جميع ما سبق، يعد المشروع مؤهلاً للمضي قدماً في تمويل البرنامج ويمكن بعد ذلك تصنيفه وفق قانون البيئة المصري، نظرًا لسنة ١٩٩٢.
- يجب تجميع وتوثيق الأنسج والترنق التي تسمح للزيارات الميدانية وأنشطة التطوير وجميع الملاحظات الميدانية الخاصة بالأراضي ورفقها بنموذج فحص الأهلية.


الخاصة: المشروع مؤهل (✓) أو غير مؤهل ()

ملحوظة: في حال تغيير نطاق أو مكونات المشروع سيتم إعادة فحص الأهلية له من جديد.

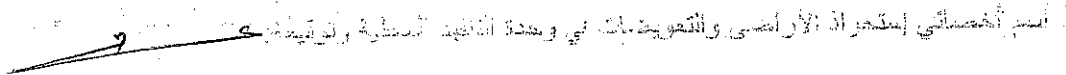
التاريخ



اسم الأخصائي البيئي في وحدة التنفيذ الميدانية وتوقيعه:



اسم الأخصائي مشارك في المراقبين وتوقيعه:

اسم الأخصائي استمراد الأراضي والتوصيات في وحدة التنفيذ الميدانية وتوقيعه: 

في حالة الإمتداد على الأراضي (بغض النظر عن مساحة الأرض المستحوذ بها من مزرعة/منازل) في حالة الإمتداد على الأراضي المتضررة/المتضررة يجب إتباع الإجراءات وإجراءات الترخيص التي يجب إتباعها في حالة الإمتداد على الأراضي المتضررة/المتضررة ويجب توثيق المستندات الدالة على ذلك وإرفاقها بنموذج فحص الأهلية.

نتائج فحص الأهلية البيئية والاجتماعية للمشروعات
المدرجة في الخطة الاستثمارية (النموذج المحدث)

وصف المشروع

محل وصلاح خارجي للداراسا
١٠١٥

منطقة صناعية

- ١ اسم المشروع:
- ٢ التكلفة التقديرية للمشروع:
- ٣ التاريخ التقديري لبدء إنشاء المشروع:
- ٤ عدد المستفيدين (الأسر والسكان):
- ٥ مجال المشروع (مجاورة حضرية، منطقة أصنام، ريفية، إلخ):
- ٦ بصفة المشروع بما يشمل منطقة الأعمال:
- ٧ معلومات أخرى:

المشروع البيئي	
١	<p>أثار ملحوظة؟</p> <p>بتناسب حجم الآثار أو تجاوزها مع مجال المشروع ونوع الآثار وتضمن الخراج المقرر وحدت التي يتكون منها آثاره وبنائها وتصميمه تلك الآثار ومحطات معالجة مياه الصرف، وه عمليات المكافحة المائية وغيرها لها والممارسة المعتادة لمجموعة البنك الدولي لتصنيف هذه المشروعات حيث تم تصنيف مشروعات مثل الطرق الجديدة التي تتضمن حقوق طريق للمساكن والطريق، ومحطات معالجة مياه الصرف (أكبر من ٥٠ ألف م^٣/يوم في المعتاد) والمدافن الصحية ضمن تدخلات الفئة أ من ناحية أهمية الآثار.</p>
٢	<p>آثار حساسية؟</p> <p>يعتبر الآثار حساسا إذا لم يكن إنجازها ممكنا (مثلا يؤدي إلى فقدان مورد طبيعي رئيسي) أو يترتب عنها اتصال بالمرافق الطبيعية أو الموارد الثقافية الهامة أو إعادة التوطين غير المبرر في منطقة المشروع، تقع التدخلات التي قد تقع تحت تعريف "الحساس" ضمن المشروعات التي تخضع للمتابعة في جزئ الآثار التي لها مناطق حساسة وفقا للقوانين المصرية) وتضمن على ميين العمال، الموزر وأعمال شركة الطرق مثل تلك الجزر لأنها قد تؤدي إلى تغييرات لا يمكن إفساد على البنية الطبيعية لهذه الجزر.</p>
٣	<p>آثار عكسية؟</p> <p>التدخلات التي تؤدي إلى آثار عكسية هي تلك التي تؤثر على وسائل مختلفة في نفس الوقت، مثل محطات توليد الكهرباء التي تنتج انبعاثات هواء مهمة وتصرف مياه التبريد الساخنة إلى المياه السطحية وتؤثر على موارد المياه الجوفية من خلال الأسخ وتستهلك المخاطر العكسية على المجتمع من خلال تخزين الوقود، إلخ، فهي تعتبر من التدخلات التي تنتج آثارا عكسية، ولا تتضمن خطة استثمارات البرنامج حرمها هذه التدخلات.</p>
٤	<p>آثار غير مسبوقه؟</p> <p>هي تلك الآثار التي تحدث في المنطقة لأول مرة وقد تتأثر على المشروعات التي تطبق تكون وحيات، لم تفكر من قبل في المنطقة، ولا تتضمن قائمة الاستثمارات برنامج حرمها هذه التدخلات.</p>
٥	<p>التأثير على منطقة تتجاوز بكثير بصفة المشروع؟</p> <p>في كثير من الحالات، تتناسب منطقة التأثير مع نطاق المشروع، باستثناء وجود مواقع المشروع في مناطق غير مستقر (رياح قوية، تيار مياه متحرك، أو مستنقعات مياه في تربة نقالة) في المعتاد، يكون مشروعات الطرق أثر على النواحي المحيطة ولو حية الهواء بما يتجاوز بصفة المشروع بعد بسيط وينطبق ذلك أيضا على محطات معالجة مياه الصرف بسبب آثار الرائحة الكريهة التي تتجاوز حدود الموقع، والتأثير لا تعتبر مساحة تأثير كبيرة ما لم تتجاوز إلى حد بعيد بصفة المشروع.</p>
٦	<p>آثار تراكمية؟</p> <p>يجب على عملية الفحص أن تأخذ في الاعتبار التراكمية لبيضة تدخلات في نفس المنطقة، مثل، في حالة فحص تدخل ما في منطقة محددة كتدخل غير ذي أثر بيئي واجتماعي ملحوظ، فمن ذلك تدخل آخر في نفس المنطقة، فيجب عند فحص الأخير أخذ الآثار التراكمية للكاملين في الاعتبار، وفيما يخص التراكمية.</p>

/		<p>٧. يتطلب نزوح مادي لمالك الأراضي/حيازتها؟ لا يجب أن يؤدي المشروع إلى أي شكل من أشكال النزوح المادي بخلاف النظر عن نوع حيازة الأرض.</p>
/		<p>٨. يتطلب استحواد أرض تزيد عن ١٠% من حيازة المالك/المزارع أو مزارع على ١٠% أو أكثر من دخل المتضرر؟ المشروع فقط بنزوح اقتصادي بسيط في ظل هذا البرنامج تعريفه سدا هو ١٠% على الأكثر من إجمالي حيازة المالك/المزارع للأرض أو الناتج على ١٠% من دخل المتضرر.</p>
/		<p>٩. سيؤدي المشروع إلى إثارة نزاعات اجتماعية حول الأراضي في المستقبل.</p>

- إذا كانت الإجابة بنعم على أي سؤال مما سبق (١ إلى ٨)، يعتبر المشروع ضمن الفئة أ وفقاً لتصنيف البنك الدولي للخطورة الاجتماعية العالية، ويستفيد من تمويل البرنامج.
- إذا كانت الإجابة بلا على جميع ما سبق، يعد المشروع مؤهلاً للحصول على تمويل البرنامج ويمكن بعد ذلك تصنيفه وفق فئتين البيئة المصري، انظر الملحق ١٣٢
- يجب تجميع وتوثيق الأدلة والوثائق التي تدعم الزيارات الميدانية وأنشطة المشاور وجميع الملاحظات الميدانية الخاصة بالأراضي ورفقها بنموذج فحص الأهلية.

الخلاصة: المشروع مؤهل () أو غير مؤهل ()

ملحوظة: في حال تغيير نطاق أو مكونات المشروع سيتم إعادة فحص الأهلية له من جديد
التاريخ:

(Handwritten signature)

اسم الأخصائي البيئي في وحدة التنفيذ الميدانية وتوقيده:

اسم إخصائي مشاركة المواطنين وتوقيده:

اسم إخصائي استحواد الأراضي والتعويضات في وحدة التنفيذ الميدانية وتوقيده:

(Handwritten signature)

في حالة الاستحواد على الأراضي (بمقتضى النظر عن مستوى الأراضي المتضمنة في المشروع) يجب توفير التعويضات للمتضررين، ويجب إتباع التسويات وإجراءات التعويضات المتكاملة في بلدان استحواد الأراضي. كما يجب توثيق المستندات المالية على مستوى تلك العنصرين من أجل وحملات التوعية المجتمعية.