

نتائج فحص الأهلية البيئية والاجتماعية للمشروعات المدرجة في الخطة الاستثمارية ( النموذج المحدث )

وصف المشروع

اصلاح وكبر شبكات مياه فرعاء بمركز الأحياء الشمالية بحم، حماد

٩ مليون

منطقة فرعاء

- اسم المشروع:
- التكلفة التقديرية للمشروع:
- التاريخ التقديري لبدء إنشاء المشروع:
- عدد المستفيدين (الأسر والسكان):
- مجال المشروع (مجاورة حضرية، منطقة أعمال، ريفية، الخ):
- بصدمة المشروع بما يشمل منطقة الأعمال:
- معلومات أخرى:

أثر ملحوظة؟	
/	<p>1. يتناسب حجم الآثار أو أبعادها مع مجال المشروع ونوع الآثار وتضمن التراخيص المقدم وحالات الترخيص ويكون لها آثار مؤقتة أو دائمة، تلك الآثار لا تتطلب معالجة خاصة، وهي معالجة الشبكات القائمة والمياه الجارية الجيدة التي تتضمن حقوق طريق للمساكن الطويلة، ومحطات معالجة مياه الصرف (كثير من حدائق في المساحات) والمدافن الصحية ضمن تدخلات الفئة أ من ناحية أهمية الآثار.</p>
/	<p>2. تعتبر الآثار حساسية إذا لم يكن البعد مسكناً (مثلاً يؤدي إلى فقدان مورد طبيعي رئيسي) أو بشر كفاً أو نقصاً في الموارد الطبيعية أو الموارد الثقافية الترفيهية، وإعادة الترتيب غير الطبيعي في منطقة المشروع، تلك التدخلات التي قد تقع تحت تعريف "المهم" ضمن المشروعات المسجلة لتسبب في جزئ السبل التي قد تعطل صحة وقتاً للتراثين المصرية) وتشمل على سبيل المثال التوسيع وإعادة شبكة الصرف الصحي داخل تلك الشوارع لأنها قد تؤدي إلى تغييرات لا يمكن إعادتها على البنية الطبيعية لهذه الشوارع.</p>
/	<p>3. الأضرار التي تؤدي إلى آثار عكسية هي تلك التي تؤثر على وسائل مختلفة في نفس التوقيت، مثل محطات توليد الكهرباء التي تنتج انبعاثات هواء مهمة وتصرف مياه التبريد الساخنة إلى المياه السطحية وتؤثر على موارد المياه الجوفية من خلال التبخر وتستهلك المخاطر العكسية على المجتمع من خلال تخزين الوقود، إلخ، فهي تعتبر من التدخلات التي تنتج آثاراً عكسية، ولا تتضمن قائمة استثمارات البرنامج عموداً هذه التدخلات.</p>
/	<p>4. آثار غير متوقعة؟ في تلك الآثار التي تحدث في المنطقة لأول مرة وقد تطبق على المشروعات التي تطبق نكوا وجبات لم تتأثر من قبل في المنطقة، ولا تتضمن قائمة استثمارات البرنامج عموداً هذه التدخلات.</p>
/	<p>5. التأثير على مناطق يتجاوز تأثير بصدمة المشروع؟ في كثير من الحالات، تتناسب منطقة التأثير مع نطاق المشروع، باستثناء وجود موقع المشروع في وسط غير مسطح (رياح فريدة تيار مياه متحرك، أو مستنقع مياه في تربة ناعمة) في المعتاد، وتؤثر بعض حالات الطرق، أثر على الضوضاء المحيطة وتوسيع الهواء بما يتجاوز بصدمة المشروع بعد تطبيقه، ذلك أيضاً على محطات معالجة مياه الصرف بسبب آثار انبعاث الكربون التي تتجاوز حد السعة، ولكنها لا تعطل مساحات تأثير كبيرة ما لم تتجاوز إلى حد بعيد بصدمة المشروع.</p>
/	<p>6. آثار تراكمية؟ يجب على عمولة الفحص أن تأخذ في الاعتبار الآثار التراكمية أبعدهم تدخلات في نفس المنطقة، مثلاً، في حالة فحص أكثر من منطقة متعددة كتدخل في نفس الوقت، أو تراكمي، أو تراكمي، فإن ذلك قد يكون له أثر في نفس المنطقة، فحجب عن فحص الأثر التراكمي لمستفيدين في الأحياء في وقت المتزامن المتكامل.</p>


✓	<p>٧. يتعلقب نزوح ملاوي املاك الاراضي/حيازتها؟ لا يجب أن يؤدي المشروع إلى أي شكل من أشكال النزوح المادي بعض النظر عن نوع حيازة الأرض.</p>
✓	<p>٨. يتعلقب إستحواد أرض تزيد عن ١٠% من حيازة المالكه/المالكين أو سيوفر على ١٠% أو أكثر من دخل المتضرر؟ منهج فقط بنزوح اقتصادي بسيط في ظل هذا البرنامج تعريف ماذا هو ١٠% من الأكل من إجمالي حيازة المالك/المالكين لأرض أو التاليف على ١٠% من دخل المتضرر</p>
✓	<p>٩. سيؤدي المشروع إلى إثارة نزاعات اجتماعية حول الأراضي أو المستقبل</p>

- إذا كانت الإجابة بنعم على أي سؤال مما سبق (١ إلى ٨)؛ يعتبر المشروع واقع ضمن الفئة أ وفقًا لتصنيف البنك الدولي للخطورة الاجتماعية العالية. ويتطلب من تمويل البرنامج.
- إذا كانت الإجابة بلا على جميع ما سبق، يعد المشروع مؤهلاً للحصول على تمويل البرنامج ويمكن بعد ذلك تصديقه وفق قانون البيئة المصري، انظر الملحق ١٢.٢
- يجنبنا جميع وثائق الأمانة والوثائق التي تدعم الزيارات الميدانية وأنشطة التشاور وجميع الملاحظات الميدانية الخاصة بالأراضي ورفقها بنموذج فحص الأهلية.


الخلاصة: المشروع مؤهل (✓) أو غير مؤهل ( )

ملحوظة: في حال تغيير نطاق أو مكونات المشروع سيتم إعادة فحص الأهلية له من جديد  
التاريخ:


اسم الأخصائي البيئي في وحدة التنفيذ المحلية وتوقيع:



اسم أخصائي مشاركة المواطنين وتوقيع:



اسم أخصائي إستحداث الأراضي والتعويضات في وحدة التنفيذ المحلية وتوقيع:



في حالة الإلتحاق على الأراضي (بعض النظر عن مساحتها) من الأشخاص الذين يتوقع من أن يكونوا متضررين من المشروع، سيتم إجراء تقييم للمخاطر الاجتماعية وإجراء التشاور المجتمعي مع هؤلاء الأشخاص، من خلال اللجنة المحلية للمشروع، وذلك قبل البدء في تنفيذ المشروع. كما يجب توثيق المجتمعات المحلية على مستوى تلك المجتمعات من خلال اجتماعات اللجنة المحلية للمشروع.

نتائج فحص الأهمية البيئية والاجتماعية للمشروعات المدرجة في الخطة الاستثمارية ( النموذج المحدث)

وصف المشروع

اسم المشروع: تطوير شبكة مياه صرفة في قرية انزلة + دهان مساحات من مساحات  
 التكلفة التقديرية للمشروع: السيد كبريس بطول ٤ كم - ٤٠ و ١٠  
 التاريخ التقديري لبداية إنشاء المشروع: مليون  
 عدد المستفيدين (الأسر والسكان):  
 مجال المشروع: (مجاورة حضرية، منطقة أعمال، ريفية، إلخ):  
 بصفة المشروع بما يشمل منطقة الأعمال:  
 معلومات أخرى:

منطقة العمل

الآثار الملحوظة؟	
1	يتناسب حجم الآثار أو أبعادها مع مجال المشروع ونوع الآثار وتتضمن أنواع المشروع وعينات التي سيكون لها آثار مادية وعقلية، وبنات العاقل، ومحطات معالجة مياه الصرف، وعمالة الكفافية، الأهلية وما يترتبها والممارسة المعتادة لمجموعة البنك الدولي لتصنيف هذه الآثار وعينات من تصنيف مشروعات مثل الطرق الجديدة التي تتضمن حقوق طريق للمعاقبات الطويلة، ومحطات معالجة مياه الصرف (أكثر من ١٠ آلاف م <sup>3</sup> يوم في المعاد) والمدافن الصحية ضمن تدخلات الفئة أ من ناحية أهمية الآثار.
2	يعتبر الأثر حساساً إذا لم يكن إنفاؤه ممكناً (مثلاً يؤدي إلى فقدان مورد حيوي رئيسي) أو يضر قضايا تتعلق بالموائل الطبيعية أو الموارد الثقافية الأثرية أو إعادة التوطين غير الطوعي، في منطقة المشروع، تلك التدخلات التي قد تقع تحت تعريف "الحساس" ضمن المشروعات الحساسة المنقذة في جزر الدول التي لها مناطق بحرية وفقاً للقوانين المصرية) وتشمل على تسيير المظالم الجسور وأعمال شبكة الطرق داخل تلك الجزر لأنها قد تؤدي إلى تغييرات لا يمكن إنقاذها على البيئة الطبيعية لهذه الجزر.
3	التدخلات التي تؤدي إلى آثار عكسية هي تلك التي تؤثر على وسائل مختلفة في نفس الوقت، مثل محطات توليد الكهرباء التي تنتج انبعاثات هواء مهمة وتصرف مياه التبريد الساخنة إلى المياه السطحية وتؤثر على موارد المياه الجوفية من خلال الضخ وتستهلك المسطحات العكسية على المدى من خلال تخزين الوقود، إلخ؛ فهي تعتبر من التدخلات التي تنتج آثاراً عكسية ولا تتضمن قائمة استثمارات البرنامج عمومًا هذه التدخلات.
4	آثار غير مسبوق؟ في تلك الآثار التي تحدث في المنطقة لأول مرة وقد تخلف على المشروعات التي تطبق تكنولوجيايات لم تظهر من قبل في المنطقة، ولا تتضمن قائمة استثمارات البرنامج عمومًا هذه التدخلات.
5	التأثير على منطقة تتجاوز بكثير بصمة المشروع؟ في كثير من الحالات، تتناسب منطقة التأثير مع نطاق المشروع، باستثناء وجود موقع المشروع في وسط غير مسافر (رياح قوية، تيار مياه متحرك، أو مستنقع مياه في تربة رطبة) في المنطقة يكون لمشروعات الطرق أثر على الضوضاء المحيطة ولو حية الهواء بما يتجاوز بصمة المشروع بحد بسيط وينطبق ذلك أيضًا على محطات معالجة مياه الصرف بسبب آثار الدخان الكبريتية التي تتجاوز حدود المرفق، ولكنها لا تعتبر مساحة تأثير كبيرة ما لم تتجاوز إلى حد بعيد بصمة المشروع.
6	آثار تراكمية؟ يجب على صيغة الفحص أن تأخذ في الاعتبار التراكمية لبعضها البعض في نفس المنطقة، مثل في حالة عدد من المشروعات في منطقة محددة كتأثير غير ذي أثر بيئي واجتماعي ملحوظ، فإن تلك التدخلات في نفس المنطقة، فيجب عند فحص الأخير أخذ الأثر التراكمي للتدخلات في الاعتبار وفقًا للمعايير المذكورة.


✓		٧. يتطلب نزوح مادي لملأك الأراضي/حيازتها؟ لا يجب أن يؤدي المشروع إلى أي شكل من أشكال النزوح المادي بغض النظر عن نوع حيازة الأرض.
✓		٨. يتطلب استئجار أرض تزيد عن ١٠% من حيازة المالك/المزارع أو سيوتر على ١٠% أو أكثر من دخل المحضر؟ منع فقط بنزوح اقتصادي بسيط في ظل هذا البرنامج تمريف، هذا هو ١٠% على الأكثر من إجمالي حيازة المالك/المزارع للأرض أو المأوى على ١٠% من دخل المنصر.
✓		٩. سيؤدي المشروع إلى إثارة نزاعات اجتماعية حول الأراضي في المستقبل.

- إذا كانت الإجابة بنعم على أي سؤال مما سبق (١ إلى ٨)، يعتبر المشروع ضمن الفئة أ وفقاً لتصنيف البنك الدولي للخطورة الاجتماعية العالية، ويستبعد من تمويل البرنامج.
- إذا كانت الإجابة بلا على جميع ما سبق، يعد المشروع مؤهلاً للمصنوع على تمويل البرنامج ويمكن بعد ذلك تصنيفه وفق قانون البيئة المصري، انظر الملحق ١٣.٢
- يجب تجميع وتوثيق الأدلة والوثائق التي تدعم الزيارات الميدانية وأنشطة التشاور وجميع الملاحظات الميدانية الخاصة بالأراضي ورقتها بنموذج فحص الأهلية.


الملاحظة: المشروع مؤهل ( ) أو غير مؤهل ( )

ملحوظة: في حال تغيير نطاق أو مكونات المشروع سيتم إعادة فحص الأهلية له من جديد.

التاريخ:



اسم الأخصائي البيئي في وحدة التنفيذ الميدانية وتوقيع:



اسم إخصائي مشاركا في المواقعات وتوقيع:



اسم أخصائي استمرار الأراضي والتعميمات في وحدة التنفيذ الميدانية وتوقيع:

في حالة الإستمرار على الأراضي (بغض النظر عن مصداقها) من الممتلكات المملوكة للمالك/المزارع/المحضر/المستعير، يجب إتباع الإجراءات التي تيسر المالك/المزارع/المحضر/المستعير في اتخاذ قراراته بشأن الأراضي المملوكة له، كما يجب توثيق الممتلكات الخاصة به في سجل الممتلكات الخاصة به، وذلك قبل وبعده من عملية النزوح المادي.

للتائج فحص الأهلية البيئية والاجتماعية للمشروعات  
المدرجة في الخطة الاستثمارية (النموذج المحدث)

وصف المشروع

رفع كفاءة صرف مياه راسد صحرى شبا، بتملكه لبريد صحرى

٢ مليون

صرف مياه

- اسم المشروع:
- التكلفة التقديرية للمشروع:
- التاريخ التقديري لبدء إنشاء المشروع:
- عدد المستفيدين (الأسر والسكان):
- مجال المشروع (مجاورة حضرية، منطقة أعمال، ريفية، إلخ):
- بصمة المشروع بما يشمل منطقة الأعمال:
- معلومات أخرى:

البيانات الوصفية للمشروع	
1	آثار ملحوظة؟ يتناسب حجم الآثار أو إجمالاً مع مجال المشروع ونوع الآثار وتتضمن أنواع منصرفات والتي تتكون منها أثر إعادة معالجة مياه الصرف الصحي في محطات معالجة مياه الصرف الصحي، ومخلفات المصانع والمخلفات والصناعة المتعددة لمجموعة البنك الدولي لتصريف هذه المخلفات والتي تتسبب في تلوث مياه الشرب على الطرق الجديدة التي تتضمن حقوق طريق المسافات الطويلة، ومحطات معالجة مياه الصرف (أكبر من ٥٠ ألف م <sup>3</sup> /يوم في المعتاد) والمدافن الصحية ضمن تدخلات الفئة أ من ناحية أهمية الآثار.
2	آثار حساسية؟ يعتبر الآثار حساساً إذا لم يكن بغيره ممكناً (مثلاً يؤدي إلى فقدان مورد طبيعي رئيسي) أو يثير قضايا تتعلق بالموائل الطبيعية أو المراعي الثقافية المتعددة أو إعادة التوطين غير الطوعي. في بعض المشاريع، قد تكون التدخلات التي قد تقع تحت تعريف "الحساس" ضمن المشاريع الحساسة المتعددة في جرد الأثر والتي قد عناصير حساسة وفقاً للتواصيم للمصرية) وتشمل على سبيل المثال: التوسيع واعمال شبكة الصرف الصحي في الجزر لأنها قد تؤدي إلى تغييرات لا يمكن إخطاها حتى النهاية للمصلحة لعدد الجزر.
3	آثار عكسية؟ التدخلات التي تؤدي إلى آثار عكسية هي تلك التي تؤثر على وسائل مختلفة في نفس الوقت، مثل محطات توليد الكهرباء التي تنتج انبعاثات هواء مهيجة وتصرف مياه الأثر إلى المنطقة السطحية وتؤثر على موارد المياه الجوفية من خلال الضخ وتستهلك المخاطر العكسية على المجتمع من خلال تخزين الوقود، إلخ، فهي تعتبر من التدخلات التي تنتج آثاراً عكسية. ولا تتضمن قائمة استثمارات البرنامج مجموعة هذه التدخلات.
4	آثار غير مسبوق؟ هي تلك الآثار التي تحدث في المنطقة لأول مرة وقد تنطبق على المشروع وحده التي نادراً تكونت بحيث لم تعتبر من قبل في المنطقة، ولا تتضمن قائمة استثمارات البرنامج مجموعة هذه التدخلات.
5	التأثير على منطقة تتجاوز بكثير بصمة المشروع؟ في كثير من الحالات، تتناسب منطقة التأثير مع نطاق المشروع، باستثناء وجود موقع المشروع في نطاق غير مسنتف (رياح قوية، تيار مياه متحرك، أو مستنقعات مياه في تربة لينة). في المعتاد، يكون له تأثيرات الطرق أثر على الضوضاء المحيطة ونوعية الهواء بما يتجاوز بصمة المشروع بعد بسيط ونطاق ذلك أيضاً على محطات معالجة مياه الصرف بسبب آثار تراكمية التربة التي تتجاوز حدود المشروع وتكونت تعتبر مسددة تأثير كبيرة ما لم تتجاوز إلى حد بعيد بصمة المشروع.
6	آثار تراكمية؟ يجب على عمارة الفحص أن تأخذ في الاعتبار الآثار التراكمية لبصمة المشاريع في نفس المنطقة، مثلاً، في حالة فحص تدخل ما في منطقة محددة كتدخل غير أثر بيئي واجتماعي متكرر، يمكن عمله أيضاً في في نفس المنطقة، فيجب عند فحص الأخير أخذ الأمر التراكمي للمدخلين في الاعتبار وفقاً للمعايير المتكاملة.

/		٧. يتطلب لزوح ملاكي املاك الأراضي/حائزيها؟ لا يجب أن يؤدي المشروع إلى أي شكل من أشكال النزوح المادي بغض النظر عن نوع حيازة الأرض.
/		٨. يتطلب استحواد أرض تزيد عن ١٠% من حيازة المالكين/المحافظين أو سيؤثر على ١٠% أو أكثر من دخل المتضررين؟ نزوح فقط بنزوح اقتصادي بسيط في ظل هذا البرنامج تعريف هذا هو ١٠% على الأكثر من إجمالي حيازة المالك/المساكين للأرض أو التأثير على ١٠% من دخل المتضررين.
/		٩. سيؤدي المشروع إلى إثارة نزاعات اجتماعية حول الأراضي في المستقبل.

- إذا كانت الإجابة بنعم على أي سؤال مما سبق (١ إلى ٨)، يعتبر المشروع ضمن الفئة أ وفقاً لتصنيف البنك الدولي للخطورة الاجتماعية العالية، ويستبعد من تمويل البرنامج.
- إذا كانت الإجابة بلا على جميع ما سبق، يعد المشروع مؤهلاً للحصول على تمويل البرنامج ويمكن بعد ذلك تصنيفه وفق فئات البيئة المصري، انظر الملحق ١٢.٢
- يجب تجميع وتوثيق الأدلة والوثائق التي تدعم الزيارات الميدانية وأنشطة التشاور وجميع الملاحظات الميدانية الخاصة بالأراضي ورفقها بنموذج فحص الأهلية.


الملاحظة: المشروع مؤهل ( / ) أو غير مؤهل ( )

ملحوظة: في حال تغيير نطاق أو مكونات المشروع سيتم إعادة فحص الأهلية له من جديد


التاريخ:



اسم الأخصائي البيئي في وحدة التنفيذ الميدانية وتوقيع:



اسم أخصائي مشاركة المواطنين وتوقيع:



اسم أخصائي استحواد الأراضي والتعويضات في وحدة التنفيذ الميدانية وتوقيع:

أفي حالة الاستحواد على الأراضي (بغض النظر عن مساحة الأرض) المستحقة لها من التعويضات المادية  
المتضررين المتضررين يجب إبلاغ المزارعين وجميع أصحاب المصالح المتكفولة في مناطق الحيازة الاجتماعية  
وأيضا يجب توثيق المعلومات الخاصة على المزارعين قبل الاستحواد وأيضا التوثيق الجيد

للتأثيرات المحتملة البيئية والاجتماعية للمشروعات  
المدرجة في الخطة الاستثمارية ( النموذج المحدث )

وصف المشروع

- اسم المشروع: تطوير ورفع كفاءة منطقة العمود وعيادته التوكه + دصاح + البيرة + براغ
- التكلفة التقديرية للمشروع: 250 مليون جنيه
- التاريخ التقديري لبدء إنشاء المشروع
- عدد المستفيدين (الأسر والسكان): 95 مليون
- مجال المشروع (مجاورة حضرية، منطقة أعمال، ريفية، إلخ): منطقة العمل
- بصمة المشروع بما يشمل منطقة الأعمال
- معلومات أخرى:

منطقة العمل

الأسئلة	
١. آثار ملوثة؟	بمقاس حجم الآثار أو تبعاتها مع مجال المشروع وفرخ الآثار وتتمسك الترخيص وحالات التي تكون فيها آثار ملوثة كالإفراط في مسطحات معالجة مياه الصرف الصحي أو زيادة كثافة البنية التحتية والمناطق السكنية والمخاربات التي تتضمن حفرق طريق للمسافات الطويلة، وبسطات معالجة مياه الصرف (كثير من هذه الآثار محتمل في المساحات) والمدافن الصحية ضمن تدخلات الفئة أ من ناحية أهمية الآثار.
٢. آثار صحية؟	يعتبر الأثر حاسماً إذا لم يكن انقلاؤه ممكناً (مثلاً يؤدي إلى فقدان مواد طبيعية رئيسية) أو يقترن بآثار صحية بالمرئ التي قد تتسبب في زيادة التلوث غير الخطي في منطقة المشروع كالتدخلات التي قد تتسبب في التخلص من النفايات في مناطق غير مخصصة لها، أو في مناطق مدمجة وفقاً لتقنيات الصرف وتدخل على مياه المثل في مناطق العمل المملوءة بالخطوط والأنابيب الجوز لأنها قد تؤدي إلى تعبيرات لا يمكن إزالتها عن البنية الطبيعية لعودة المرور.
٣. آثار كيميائية؟	التدخلات التي تؤدي إلى آثار كيميائية هي تلك التي تولد حثاً في العناصر المختلفة في التربة مثل مسطحات توليد الكهرباء التي تنتج نفايات هوائية مهمة وتصرف مياه التبريد المسالمة إلى المياه السطحية وتؤثر على موارد المياه الجوفية من خلال التسرب وتتسبب في تسرب النفايات السائلة على السطح من خلال تخزين النفايات السائلة في حاويات التخزين التي تنتج آثاراً كيميائية ولا تتضمن قائمة الاستثمارات التي تنطبق على هذا النوع من التدخلات.
٤. آثار غير مسبوقة؟	هي تلك الآثار التي تحدث في المنطقة لأول مرة وقد تسببت على المشروعات التي تطبق تكنولوجيات لم تظهر من قبل في المنطقة، ولا تتضمن قائمة الاستثمارات التي تنطبق على هذا النوع من التدخلات.
٥. التأثير على مناطق تتجاوز بصمة المشروع؟	في كثير من الحالات، تتناسب منطقة التأثير مع نطاق المشروع، باستثناء وجود مواقع لمشروعات أخرى (مثل مصانع) في المناطق المحيطة التي قد تسبب في زيادة كثافة البنية التحتية للمناطق السكنية وتؤثر على الطرق أثر على الضوضاء المحيطة وبوعية الهواء بما يتجاوز بصمة المشروع. ومن الممكن أيضاً أن تسبب مشاريع معالجة مياه الصرف، بسبب آثار الإزالة الكيماوية التي تتجاوز حدود المنطقة وتؤثر أيضاً على مساحات تأثير كبيرة ما لم تتجاوز إلى حد بعيد بصمة المشروع.
٦. آثار ثقافية؟	يجب على صولة المخصص أن تأخذ في الاعتبار الآثار التاريخية للبيئة. فبعض الآثار التاريخية أو الأثرية التي كانت موجودة في المنطقة قبل بدء المشروع، والتي قد تكون ذات قيمة ثقافية أو علمية، قد تكون عرضة للتدمير أو التلف من قبل التدخلات التنموية التي تنفذ في المنطقة. وقد تكون الآثار التاريخية أو الأثرية التي كانت موجودة في المنطقة قبل بدء المشروع، والتي قد تكون ذات قيمة ثقافية أو علمية، قد تكون عرضة للتدمير أو التلف من قبل التدخلات التنموية التي تنفذ في المنطقة.

✓		٧. يتطلب تزوج سادي لملك الأراضي/عائلتيها؟ لا يجب أن يؤدي المشروع إلى أي شكل من أشكال التزوج للمادي بعض النظر عن نوع حيالة الأرض
✓		٨. يتطلب استثمار أرض تزيد عن ١٠% من حيالة الملائمة/العائلين أو سواثر على ١٠% أو أكثر من دخل المتضررة؟ مشروع فقط بزواج اقتصادي بسيط في ظل هذا البرنامج تعريف هذا هو ١٠% على الأقل من إجمالي عويدة المالك/المساكين لأرض أو التاجر على ١٠% من دخل المتضرر
✓		٩. سيؤدي المشروع إلى إثارة نزاعات اجتماعية حول الأراضي في المستقبل

- إذا كانت الإجابة بضم على أي سؤال مما سبق (١ إلى ٨)، يعتبر المشروع ضمن الفئة أ، وفقاً لتصنيف البنك الدولي المخطورة الاجتماعية المالية، ويخضع من تسوية البرنامج.
- إذا كانت الإجابة بلا على جميع ما سبق، يعد المشروع مؤهلاً للحصول على تمويل البرنامج ويمكن بعد ذلك تصنيفه وفق فئات البيئة المصري، انظر الملحق ١٣.٢
- يجب تجميع وتوثيق الأدلة والوثائق التي تدعم الزيارات الميدانية وأنشطة المشاور رجميع الملاحظات الميدانية الخاصة بالأراضي ورقتها بملودج فحص الأهلية

الإفصاح: المشروع مؤهل (✓) أو غير مؤهل ( )

ملحوظة: في حال تغيير نطاق أو مكان المشروع سيتم إعادة فحص الأهلية لدى من جديد للتاريخ

اسم الإخصائي البيئي في وحدة التنفيذ المحلية وتوقيعه:

اسم إخصائي مشاركة المواطنين وتوقيعه:

اسم إخصائي إشراك الأراضي والتعويضات في وحدة التنفيذ المحلية وتوقيعه:



نتائج فحص الأهمية البيئية والاجتماعية للمشروع  
المدرجة في الخطة الاستثمارية ( النموذج المحدث)

وصف المشروع

تطوير صيد كبحا ومنه صيد كوريل الشقفة كاستف كالمصنوع ٥٠٠ كم مياه حلال  
وبلده وفواصل صيد - صيد

٥٠٠ صيد

منطقة الصيد

- اسم المشروع:
- التكلفة التقديرية للمشروع:
- التاريخ التقديري لبدء إنشاء المشروع:
- عدد المستفيدين (الأسر والسكان):
- مجال المشروع (مجاورة حضرية، منطقة أعمال، ريفية الخ):
- بصفة المشروع بما يشمل منطقة الأعمال:
- سجلات أخرى:

أثر ملاحظ؟	
	<p>1. يتناسب حجم الأثر أو أبعاده مع مجال المشروع ونوع الأثر. وتتضمن أوزان الأثر والمشروعات التي تكون لها آثار مدمرة عالية مثل: تلك التي لها محطات معالجة مياه الصرف الصحي، ومحطات الطاقة النووية، والنفط والغاز، والمخازن المستعدة لمجموعة البثاق الدولي للمصفيات عند الأثر، والتي تصنف كمشروعات عالية الخطورة للبيئة التي تتضمن حقوق طريق للمساكن الطويلة، ومحطات معالجة مياه الصرف الصحي (أكبر من ٥٠ ألف م<sup>3</sup>/يوم في المعتاد) والمدافن الصحية ضمن تدخلات أثناء من نسبة أهمية الأثر.</p>
	<p>2. يعتبر الأثر حاسماً إذا لم يكن (مجاور مسكن) (مشروع يؤدي إلى فقدان مورد طبيعي رئيسي) أو يضر بقضايا تتعلق بالموارد الطبيعية أو الموارد الثقافية المادية أو المادة التراثية، حيث يأخذ حيز في منطقة المشروع، وذلك في التدخلات التي قد تقع تحت تعريف "الاستثمار" ضمن التعريفات المعتمدة في إطار الحكم الذي تم إطلاق أهمية وثقافة القوانين المصرية) وتشمل على سبيل المثال شحور وانجراف شدة الطريق ونحو ذلك الجزر لأنها قد تؤدي إلى تغييرات لا يمكن إلغاؤها حال إزالة البنية الطبيعية لهذه الجزر.</p>
	<p>3. الأثر عكسية؟ التدخلات التي تؤدي إلى آثار عكسية هي تلك التي تؤثر على وسائل مختلفة في نفس الأثر، مثل محطات توليد الكهرباء التي تنتج انبعاثات غاز مهمة وتصرف مياه الأثر، أو المساهم في التربة السطحية وتؤثر على موارد المياه الجوفية من خلال الضخ وتستهلك المياح العكسية على المجتمع من خلال تخزين الأثر، ويؤثر في اعتبار من الأثرات التي تنتج آثاراً عكسية، ولا تتضمن قائمة استشارات الأثر نتائج غير تلك الأثرات.</p>
	<p>4. آثار غير مسبوق؟ في تلك الأثر التي تحدث في المنطقة لأول مرة ولا تتفق على المظهر حيث الأثر تكونت لم تتغير من قبل في المنطقة، ولا تتضمن قائمة استشارات الأثر نتائج غير تلك الأثرات.</p>
	<p>5. التأثير على منطقة تتجاوز بصفة المشروع؟ في كثير من الحالات، تتناسب منطقة التأثير مع نطاق المشروع، باستثناء وجود موقع المشروع في وسط غير مسطح (رياح قوية، نيار مياه متحرك، أو مسكن مياه في تربة لينة) في المعتاد يكون تأثير الأثر على الطرق أكثر على الضوضاء المحيطة ولو حدة الهواء به يتجاوز بصفة المشروع، حيث يتعدى ويتعدى ذلك أيضاً على محطات معالجة مياه الصرف بسبب آثار شراحة التربة التي تحدث عند الأثر، ولا يمكن اعتبار مساهمة تأثير كبيرة ما لم تتجاوز إلى حد بعيد بصفة المشروع.</p>
	<p>6. آثار تراكمية؟ يجب على صيغة الفحص أن تلحق في الأثر التراكمية أيضا تدخلات في نفس المنطقة، كما في حالة فحص الأثر في منطقة محددة كتدخل غير ذي أثر بيئي، ويحدث في نفس تلك المنطقة أو في نفس المنطقة، فيجب عند فحص الأثر التراكمي في الأثر التراكمي في الأثر التراكمي.</p>


/		٧. يتطلب تزوج مادي لمالك الأراضي/حيازتها؟ لا يجب أن يؤدي المشروع إلى أي شكل من أشكال للتزوج المادي بنظر من نوع حيازة الأرض.
/		٨. يتطلب استحواد أرض تزيد عن ١٠% من حيازة المالك/المزارعين أو سيؤثر على ١٠% أو أكثر من دخل المتضرر؟ لا يجب فقط بزواج اقتصادي بسيط في ظل هذا البرنامج تعريف هذا أو ١٠% على الأكثر من إجمالي حيازة المالك/المزارعين للأرض أو المالك على ١٠% من دخل المتضرر.
/		٩. سيؤدي المشروع إلى إثارة نزاعات اجتماعية حول الأراضي في المنطقة؟

- إذا كانت الإجابة بنعم على أي سؤال مما سبق (١ إلى ٨)، يعتبر المشروع ضمن الفئة أ وفقًا لتصنيف البنك الدولي للخطورة الاجتماعية المالية، ويستبعد من تمويل البرنامج.
- إذا كانت الإجابة بلا على جميع ما سبق بعد المشروع مؤهلاً للحصول على تمويل البرنامج ويمكن بعد ذلك تصنيفه وفق قانون البيئة المصري، النظر الملحق ١٣٢.
- يجب تجميع وتوثيق الأدلة والوثائق التي تدعم الزيارات الميدانية وأنشطة التشاور وجميع الملاحظات الميدانية الخاضعة بالأراضي ورقتها بملحق لبعض الأهلية.


الملاحظة: المشروع مؤهل ( ) أو غير مؤهل ( )

ملحوظة: في حال تغيير نطاق أو مكونات المشاريع سيتم إعادة فحص الأهلية له من جديد.


التاريخ:



اسم الأخصائي الفني في وحدة التنفيذ المحلية وتوقيع:



اسم وخصائي مشارك المواطنين وتوقيع:



اسم أخصائي استحواد الأراضي والتمويلية في وحدة التنفيذ المحلية وتوقيع:

التأثيرات البيئية والاجتماعية للمشروعات  
المرجحة في الخطة الاستثمارية ( النموذج المحدث)

وصف المشروع

اسم المشروع: تطوير منطقة سكنية (ص. 1) + بلاط التمدد (ص. 2) + بلاط التمدد (ص. 3)

مليون م<sup>2</sup>

منطقة سكنية

- التكلفة التقديرية للمشروع:
- التاريخ التقديري لبدء إنشاء المشروع:
- عدد المستفيدين (الأسر والسكان):
- مجال المشروع (مجاورة حضرية، منطقة أعمال، ريفية، الخ):
- بصفة المشروع بما يشمل منطقة الأعمال:
- معلومات أخرى:

1. آثار ملوثة؟	
✓	<p>يتناسب حجم الآثار أو أبعادها مع مجال المشروع ونوع الآثار وتكثف أنواع المخرجات التي تنتج عنها الآثار الملوثة مثل: غازات الاحتباس الحراري، ومخلفات معالجة مياه الصرف، ومخلفات البناء، والنفايات الصلبة والسيولة والمخارسة المستندة لمجموعة البنك الدولي لتصنيف هذه المخارسات هي تصنيف المخرجات مثل الطرق الجديدة التي تتضمن حقوق طريق المسافات الطويلة، ومخلفات معالجة مياه الصرف (أكبر من 100 ألف م<sup>3</sup>/سنة في المعتاد) والنفايات الصحية ضمن تداخلات أكثر من ناحية أهمية الآثار</p>
✓	<p>2. آثار صحية؟ وتعتبر الآثار حاسمة إذا لم يكن يتجاوز ممكناً (مثل: يؤدي إلى فقدان موسم طبيعي رئيسي) أو يتغير طبيعة المساح الطبيعية أو الموارد الثقافية للمدينة أو إعادة التوطين غير المشروع في منطقة المشروع، كما التدخلات التي قد تقع تحت تعريف "الحساسيات" ضمن المخرجات الحساسة المسجلة في جزر التي التي تحت عناصق محلية وفقاً للقوانين المصرية) وتشمل حتى سبب الخلل الجسدي وأعمال شركة الطرق المنظمة تلك الجزر لأنها قد تؤدي إلى تغييرات لا يمكن إزالتها على البنية الطبيعية لهذه الجزر</p>
✓	<p>3. آثار عكسية؟ التدخلات التي تؤدي إلى آثار عكسية هي تلك التي تؤثر على وسائل مختلفة في نفس الوقت، مثل محطات توليد الكهرباء التي تنتج انبعاثات هوائية سامة وتصرف مياه التبريد الساخنة إلى المياه السطحية وتكونت على موارد المياه الجوفية من خلال الضخ وتستهلك المخاطر العكسية على المجتمع من خلال تخزين الوقود التي تؤدي لتغير من التدخلات التي تنتج آثاراً عكسية، ولا تتعدى قائمة استثمارات التي يأمج خصوصاً هذه التدخلات</p>
✓	<p>4. آثار غير مستوفية؟ هي تلك الآثار التي تحدث في المنطقة لأول مرة وقد تصيب على المخرجات التي تميزت كالتالي حيث لم تختلف من قبل في المنطقة، ولا تتضمن قائمة استثمارات التي يأمج خصوصاً هذه التدخلات</p>
✓	<p>5. التأثير على منطقة تتجاوز بكثير بصفة المشروع؟ في كثير من الحالات، تتناسب منطقة التأثير مع نطاق المشروع، باستثناء وجود موقد المشروع في وسط غير مسافر (رياح قوية، تيار سواد متحرك، أو مستنقعات مياه في تربة رطبة) في المعتاد يكون تأثير ذلك الطرق أثر على الضوضاء المحيطة ونوعية الهواء بما يتجاوز بصفة المشروع بعد تطبيق ذلك أيضاً على محطات معالجة مياه الصرف بسبب آثار التلوث النكروية التي تتجاوز حدود المرافق، والتأثيرات تعتبر مساحة تأثير كبيرة ما لم تتجاوز إلى حد بعيد بصفة المشروع</p>
✓	<p>6. آثار تراكمية؟ يجب على حمله المدعى أن يأخذ في الاعتبار التراكمية لخصائص تدخلات في نفس المنطقة، وذلك في حالة فحص تدخل ما في منطقة محددة كتدخل غير ذي أثر بيئي أو بيئي أو بيئي أو بيئي أو بيئي أو بيئي في نفس المنطقة فوجب عند فحص الآثار التراكمية للتدخلات في المناطق التي تتكون من تدخلات</p>

✓		٧. يتطلب لزوح مادي لمالك الأراضي/حيازتها؟ لا يجب أن يؤدي المشروع إلى أي شكل من أشكال اللزوح المادي بغض النظر عن نوع حيازة الأرض.
✓		٨. يتطلب استيعاب أرض تزايد عن ١٠% من حيازة المالكين/المزارعين أو سبواثر على ١٠% أو أكثر من دخل المتضررين؟ لا يتطلب فقط بزوح اقتصادي بسيط في ظل هذا البرنامج تعريف هذا ١٠% على الأقل من إجمالي حيازة المالك/المزارعين للأرض أو التأثير على ١٠% من دخل المتضررين.
✓		٩. سيؤدي المشروع إلى إثارة نزاعات اجتماعية حول الأراضي في المستقبل

- إذا كانت الإجابة بنعم على أي سؤال مما سبق (١ إلى ٨)، يعتبر المشروع وجميع الفئات أو فئات التصنيف التي الدولي للخطورة الاجتماعية العالية، ويستبعد من تمويل أثيرناستج.
- إذا كانت الإجابة بلا على جميع ما سبق، يهد المشروع مؤهلاً للحصول على تمويل أثيرناستج ويمكن بعد ذلك تصنيفه وفق قانون البيئة المصري، لنظر الملحق ١٣.٢
- يجب تجميع وتوثيق الأدلة والوثائق التي تدعم الزيارات الميدانية وأنشطة المشاور وجميع الملاحظات الميدانية الخاصة بالأراضي ورقتها بنموذج فحص الأهلية

الخلاصة: المشروع مؤهل ( ) أو غير مؤهل ( )

ملحوظة: في حال تغيير نطاق أو مكونات المشروع سيتم إعادة فحص الأهلية لضمان جديده

التاريخ:



اسم الأخصائي البيئي في وحدة التنفيذ المحلية وتوقيعه:



اسم إخصائي مشاركة المواطنين وتوقيعه:



اسم إخصائي إنتاج مواد الأراضى والتعويضات في وحدة التنفيذ المحلية وتوقيعه:

أهـ) جمالية الإنتاج الزراعي (بغض النظر عن مساحة الأرض من المشروع أو من أنشطة ما قبل المتضررين/المتضررين) يجب إنتاج المشروع وإجراءاته للتأمين المجتمعية المذكورة في الجدول المتعلق بالأرض (١) كما يجب توثيق المساحات الآمنة على تجميع تلك الحوادث من خلال الخطى التوجيهية

للتأجيل فحصى الأهلية البيئية والاجتماعية للمشروعات  
المدرجة في الخطة الاستثمارية ( النموذج المحدث)

وصف المشروع

تطوير كورنيش شارع صلاح الدين كمينه ابيدوم هريه لندمك وصلاح محمد

لا ي

ملكو

منطقة

- اسم المشروع:
- التكلفة التقديرية للمشروع:
- التاريخ التقديري لبدء إنشاء المشروع:
- عدد المستفيدين (الأسر والسكان):
- مجال المشروع (مجاورة حضرية، منطقة أعمال، ريفية، إلخ):
- بصمة المشروع بما يشمل منطقة الأعمال:
- معلومات أخرى:

تأثير المشروع البيئي	
1	<p><b>آثار ملحوظة؟</b></p> <p>يتناسب حجم الآثار أو أبعادها مع مجرى للمشروع ونوع الآثار وتتضمن أضرار المشروعات التي تتكون منها آثار مادية وفقدان بيئات البراري ومخلفات معالجة مياه العذبة، ومحطات المعالجة المائية وما ارتأتها والممارسة المعتادة لمجموعة البنك الدولي لتصنيف هذه المشروعات والتي تصنف مقرونة مع تلك الطرق الجديدة التي تتضمن حقوق طريق للمسافات الطويلة، ومحطات معالجة مياه الصرف (أكبر من 50 ألف م<sup>3</sup>/يوم في المعتاد) والمدافن الصحية ضمن تدخلات الفئة أ من ناحية أهمية الآثار.</p>
2	<p><b>آثار حساسة؟</b></p> <p>يعتبر الأثر حساساً إذا لم يكن يتجاوز ممكناً (مثلاً يؤدي إلى فقدان موطن طبيعي رئيسي) أو يؤثر قطياً أو يتصل بالموارد الطبيعية أو الموارد الثقافية المتأدية أو إعادة الترتيب غير المرغوب في منطقة المشروع أو في التدخلات التي قد تقع تحت تعريف "الحساسات" ضمن المشروعات المدفوعة من قبل البنك والتي تتأثر مناطق سميكية وفقاً للترتيب المصري) وتشمل حتى سبيل الجبال الجبسون وأعمال شبكة الطرق داخل تلك الجزر لأنها قد تؤدي إلى تغييرات لا يمكن إنقاذها على البيئة الطبيعية لهذه الجزر.</p>
3	<p><b>آثار عكسية؟</b></p> <p>التدخلات التي تؤدي إلى آثار عكسية هي تلك التي تؤثر على وسائل مختلفة في نفس الوقت، مثل محطات توليد الكهرباء التي تنتج انبعاثات هواء مهمة وتصرف مياه التبريد الساخنة إلى المياه السطحية وتؤثر على موارد المياه الجوفية من خلال الضخ وتستهلك المخاطر العكسية على المجتمع من خلال تخزين الوقود، إلخ، فهي تعتبر من التدخلات التي تنتج آثاراً عكسية ولا تتضمن قائمة استثمارات البرنامج عمومها هذه التدخلات.</p>
4	<p><b>آثار غير مسبوقة؟</b></p> <p>هي تلك الآثار التي تحدث في المنطقة لأول مرة وقد تتحقق على المشروعات التي تطبق تكراراً حيث لم تعتبر من قبل في المنطقة ولا تتضمن قائمة استثمارات البرنامج عمومها هذه التدخلات.</p>
5	<p><b>التأثير على منطقة تتجاوز بكثير بصمة المشروع؟</b></p> <p>في كثير من الحالات، تتناسب منطقة التأثير مع نطاق المشروع، باستثناء وجود موقع لمشروع في وسط غير مسنن (رياح قوية، تيار مياه متحرك، أو مستنقعات مياه في تربة نقالة) في المعتاد، يكون له مشروعيات الطرق أثر على الضوضاء المحيطة ولو حية الهواء بما يتجاوز بصمة المشروع بعد ضبط وينطبق ذلك أيضاً على محطات معالجة مياه الصرف بسبب آثار الأمانة الكبريتية التي تتجاوز حدود المرفق، ولكنها لا تعتبر مساهمة تأثير كبيرة ما لم تتجاوز إلى حد بعيد بصمة المشروع.</p>
6	<p><b>آثار عكسية؟</b></p> <p>يجب على عملية الفحص أن تأخذ في الاعتبار الآثار التراكمية البصمة تدخلات في نفس المنطقة، تشمل في حالة فحوص أكثر من منطقة متعددة كالتالي غير أن أيها واجهنا في مشروعنا، فإن آثاره على البيئة في نفس المنطقة فوجب عند فحص الأثر التراكمي للمدخلات في الاستثمارات والتدخلات للمشروع.</p>

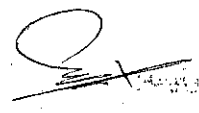
✓	٧. يتطلب لزوج مادي لملاك الأراضي/حيازتها لا يجب أن يؤدي المشروع إلى شكل من أشكال اللزوح المادي بغض النظر عن نوع حيازة الأرض.
✓	٨. يتطلب إستعداد أرض تزيد عن ١٠% من حيازة المالك/الحازين أو سونتر على ١٠% أو أكثر من دخل المتضرر؟ يسمح فقط بلزوح اقتصادي بسيط في ظل هذا البرنامج تعريف هذا هو ١٠% على الأكثر من إجمالي حيازة المالك/الحازين للأرض أو المالك على ١٠% من دخل المتضرر.
✓	٩. سيؤدي المشروع إلى إثارة نزاعات اجتماعية حول الأراضي في المستقبل.

- إذا كانت الإجابة بنعم على أي سؤال مما سبق (١ أو ٨)، يعتبر المشروع غير ضمن الفئة أ، وفقاً لتصنيفه (البنك الدولي للخطورة الاجتماعية العالية، ويتطلب من تمويل البرنامج).
- إذا كانت الإجابة بلا على جميع ما سبق، يعد المشروع مؤهلاً لتصفين على تمويل البرنامج ويمكن بعد ذلك تصنيفه وفق قانون البيئة المصري، لنظر الملحق ١٣.٧
- يجب تجميع وتوثيق الأدلة والوثائق التي تدعم الزيارات الميدانية وأنشطة النقاش وجميع الملاحظات الميدانية الخاصة بالأراضي ورفقها بتدريج بخصوص الأهلية.


الموافق:                      الموافق                      ( ) أو غير مؤهل ( )

معلمة في حال تغيير نطاق أو مكان المشروع منتم إعادة فحص الأهلية له من جديد.

التاريخ:







اسم الأخصائي الفني في وحدة التنفيذ الميدانية وتوثيقه:

اسم شخصي مشارك في المواقف وتوثيقه:

اسم أخصائي إمداد الأراضي والتمويل الميداني ووحدة التنفيذ الميدانية وتوثيقه:

التلج فحص الأهلية البيئية والاجتماعية للمشروعات  
المدرجة في الخطة الاستثمارية ( النموذج المحدث)

وصف المشروع

تطوير منطقة كفاة منطقة (تحت إشراف وزارة الإسكان) + صالات مصفحة لحيات

- اسم المشروع:
- التكلفة التقديرية للمشروع:
- التاريخ التقديري لبدء إنشاء المشروع:
- عدد المستفيدين (الأسر والسكان):
- مجال المشروع (مجاورة حضرية، منطقة أعمال، ريفية، إلخ):
- بصفة المشروع بما يشمل منطقة الأعمال:
- معلومات أخرى:

٢ مليون

منطقة كفاة

التأثيرات البيئية والاجتماعية	
✓	<p>١. آثار مدمجة؟</p> <p>يتناسب حجم الآثار أو أبعادها مع حجم المشروع ونوع الآثار وتتضمن برامج المظروفات التي تتكون منها الآثار ماء ومادة أخرى ونسب الملوثات ومخاطر معالجة مياه الصرف، ومخاطر التلوث، والتهمة والتأثيرات والممارسات المعتادة لمجموعة تلك الدولي لتصنيف هذه الآثار ومخاطر هي تصنيف مشروعات مثل الطرق الجديدة التي تتضمن حقول طريق للمسافات الطويلة، ومخاطر معالجة مياه الصرف (أكبر من عدد آلاف م<sup>٢</sup>/يوم في المعتاد) والمدافن الصحية ضمن تدخلات الفئة أ من ناحية اهدية الآثار.</p>
✓	<p>٢. آثار هدامة؟</p> <p>يعتبر الآثار حاداً إذا لم يكن (بمعايير محددة) مثلاً يؤدي إلى فقدان مرفق طبيعي رئيسي) أو يشق قضياً تصوره بالموارد الطبيعية أو الموارد الثقافية للمدينة أو إعادة الترتيب غير الضرورية في منطقة المشروع. كما للتدخلات التي قد تقع تحت تعريف "الحدود" ضمن المشروعات احتمتة المسافة في جزر الأثر التي قد مناطق مدمية وفقاً للقرائن المصرية) وتعمل على سبيل المثال تجسير واعمال شقة الطرق داخل تلك الجزر لأنها قد تؤدي إلى تغييرات لا يمكن إعادتها على البيئة الطبيعية لهذه الجزر.</p>
✓	<p>٣. آثار عكسية؟</p> <p>التدخلات التي تؤدي إلى آثار عكسية هي تلك التي تؤثر على رسائل مختلفة في نفس الوقت، مثل مخاطر توليد الكهرباء التي تنتج تبعات هواء مسممة وتصرف مياه التبريد الساخنة إلى المياه السطحية وتؤثر على موارد المياه الجوفية من خلال الضخ وتستهلك المخاطر العكسية على المجتمع من خلال تفريغ الوقود، إلخ. فهي تعتبر من التدخلات التي تنتج آثاراً عكسية. ولا تتضمن قائمة استثمارات البرنامج حرمها هذه التدخلات.</p>
✓	<p>٤. آثار غير مسبوق؟</p> <p>هي تلك الآثار التي تحدث في المنطقة لأول مرة وقد تتحقق على المشروعات التي تفتقر لتكنولوجيا لم تختبر من قبل في المنطقة، ولا تتضمن قائمة استثمارات البرنامج حرمها هذه التدخلات.</p>
✓	<p>٥. التأثير على منطقة تتجاوز بكثير بصفة المشروع؟</p> <p>في كثير من الحالات، تتناسب منطقة التأثير مع نطاق المشروع، باستثناء وجود مرفق المشروع في وسط غير مسافر (رياح قوية، تيار مياه متحرك، أو مستنقعات مياه في قرية نادراً) في المعتاد يكون لآثار ومخاطر الطرق أثر على الضواحي المحيطة ونوعية الهواء بما يتجاوز بصفة المشروع بحد بسيط ويتحقق ذلك أيضاً على محطات معالجة مياه الصرف بسبب آثار انبعاث الكبريتية التي تتجاوز حدودها في وقتها ولا تعتبر مساهمة تأثير كبيرة ما لم تتجاوز إلى حد يزيد بصفة المشروع.</p>
✓	<p>٦. آثار تراكمية؟</p> <p>يجب على صياغة الفحص أن تأخذ في الاعتبار التراكمية لبعضه تدخلات في نفس المنطقة، فكلما كان حجم التدخلات التراكمية أكبر، كلما كان التأثير أكبر. كما في منطقة محددة كالأثر غير ذي أثر بيئي واجتماعي ملحوظ، مما قد يؤدي إلى آثار في نفس المنطقة فيجب عند فحص الأثر التراكمي للتدخلات في الاستثمارات وتقييم الأثر التراكمية.</p>


✓	<p>7. يتطلب تزوج مادي لملك الأراضي/هاتريها؟ لا يجب أن يؤدي المشروع إلى أي شكل من أشكال التزوج المادي بغض النظر عن نوع حيازة الأرض.</p>
✓	<p>8. يتطلب استئصال أرض تزيد عن 10% من هيازة المالك/العائلون أو سيؤثر على 10% أو أكثر من دخل المتضررة؟ لا يتطلب تزوج اقتصادي بسيط في ظل هذا البرنامج تعريف هذا 10% على الأكثر من إجمالي حيازة المالك/المساكين للأرض أو التاجر على 10% من دخل المتضرر.</p>
✓	<p>9. سيؤدي المشروع إلى إثارة نزاعات اجتماعية حول الأراضي في المستقبل.</p>


- إذا كانت الإجابة بدم على أي سؤال مما سبق (1 إلى 8)، يعتبر المشروع ضمن الفئة أ وفقاً لتصنيف البنك الدولي للخطورة الاجتماعية العالية، ويستلزم من تمويل البرنامج.
- إذا كانت الإجابة بلا على جميع ما سبق، يعد المشروع مؤهلاً للحصول على تمويل البرنامج ويمكن بعد ذلك تصديقه وفق قانون البيئة المصري، انظر الملحق 13.2
- يجب تجميع وتوثيق الأدلة والوثائق التي تدعم الزيارات الميدانية وأنشطة النقاش وجميع الملاحظات الميدانية الخاصة بالأراضي ورقتها بنموذج فحص الأهلية.


الخطوات: المشروع مؤهل ( ) أو غير مؤهل ( )

ملاحظة: في حال تغير نطاق أو مكان المشروع سيتم إعادة فحص الأهلية إذا ما تم جدياً

التاريخ:

اسم الاجتماعي اليمني في وحدة التنفيذ المحلية وتوقيع: 

اسم اجتماعي مشاركة المواطنين وتوقيع: 

اسم اجتماعي إقليمي أو اتصلي أو التمويطية في وحدة التنفيذ المحلية وتوقيع: 

أقرب جهة اجتماعية أو اتصلي (يفضل التاجر من ممتلكات الأرض) من ضمن المجتمع المحلي الذي يمكنه توفير الدعم المجتمعي للمشاريع/المتضررين، ويجب إشراك المجتمع المحلي وإبلاغ أفراده بالمشروع الاجتماعي الذي يمكنهم من المشاركة فيه، كما يجب إشراكهم في تحديد الأولويات المستهدفة للحل على التاجر، كما يجب إشراكهم في تحديد الأولويات المستهدفة للحل على التاجر، كما يجب إشراكهم في تحديد الأولويات المستهدفة للحل على التاجر.



تتألف فحوص الأهمية البيئية والاجتماعية للمشروعات  
المدرجة في الخطة الاستثمارية (النموذج المحدث)

وصف المشروع

اسم المشروع: **عمل بئر مياه في منطقة الخريف**

التكلفة التقديرية للمشروع: **١٥ ألف**

- التاريخ التقديري لبداية إنشاء المشروع:
- عدد المستفيدين (الأسر والسكان):
- مجال المشروع (مجاورة حضرية، منطقة أعمال، ريفية، إلخ):
- بصمة المشروع بما يشمل منطقة الأعمال:
- معلومات أخرى:

منطقة الخريف

رقم السؤال	السؤال	الجواب
١	أثار ملحوظة؟ يتناسب حجم الأثر أو أبعادها مع مجال التأثير وبموجب الأثر وتضمنت برامج المشروع وعلاجات التي يمكن لها آثار هامة وثيقة الصلة مع تلك الآثار ومعالجات معالجة مياه الصرف الصحي والمخلفات الصناعية والمنزلية والممارسات المعتادة لمجموعة البنك الدولي لتصريف مياه الصرف الصحي وعلاجات مثل الطرق الجديدة التي تتضمن حرق طريق المسافات الطويلة، ومحطات معالجة مياه الصرف الصحي (أكبر من ٥٠ ألف م <sup>3</sup> /يوم في المحطات) والمدافن الصحية ضمن تدخلات الفئة أ من نوعية أهمية الأثر.	/
٢	أثار حسنة؟ يعتبر الأثر حسناً إذا لم يكن يتجاوز إمكانات قدرة الإنسان على التكيف مع التغييرات البيئية أو إذا كان الأثر البيئي أو الاجتماعي في منطقة المشروع قد تم التخفيف من آثاره من خلال تنفيذ إجراءات التخفيف المناسبة في إطار البرنامج (التي تشمل مناطق صناعية وفقاً للتوازن المصنفة) وتشمل حتى سبب المشاكل البيئية وإجراء عملية التقييم في إطار تلك الجزر لأنها قد تؤدي إلى تغييرات لا يمكن إنقاذها على البيئة الحساسة لهذا النوع.	/
٣	أثار عكسية؟ التدخلات التي تؤدي إلى آثار عكسية هي تلك التي تؤثر على وسائط مختلفة في نفس الوقت، مثل مسطحات توليد الكهرباء التي تنتج انبعاثات هواء مهمة وتصرف مياه التبريد الساخنة إلى المياه السطحية وتؤثر على موارد المياه الجوفية من خلال الضخ وتستهلك المياه العذبة على المدينتح من خلال تخزين الوقود، إلخ؛ فهي تعتبر من التدخلات التي تنتج آثاراً عكسية ولا تتضمن قائمة استثمارات البرنامج جوهرياً هذه التدخلات.	/
٤	أثار غير متوقعة؟ هي تلك الأثار التي تحدث في المنطقة لأول مرة وقد تطبق على المشروعات التي تشارك في إجراءات لم تتغير من قبل في المنطقة، ولا تتضمن قائمة استثمارات البرنامج جوهرياً هذه التدخلات.	/
٥	التأثير على منطقة تتجاوز بصمة المشروع؟ في كثير من الحالات، تتناسب منطقة التأثير مع نطاق المشروع، باستثناء وجود موقع المشروع في وسط غير ممتلئ (رياح قوية، تيار مياه متحرك، أو مستنقعات مياه في تربة نقالة) في المعتاد، يكون تأثيرات الطرق أثر على الضوضاء المحيطة ونوعية الهواء بما يتجاوز بصمة المشروع بعدد بسيط وينطبق ذلك أيضاً على محطات معالجة مياه الصرف بسبب آثار انبعاث الكربونية التي تتجاوز حدود المشروع، ولكنها لا تعتبر مساهمة تأثير كبيرة ما لم تتجاوز إلى حد بعيد بصمة المشروع.	/
٦	أثار تراكمية؟ يجب على عمولة الفحص أن تأخذ في الاعتبار التراكمية لبصمة تدخلات في نفس المنطقة، ذلك في حالة فحص تدخلات أخرى في منطقة محددة كتدخل غير ذي أثر بيئي واجتماعي هام، كما أن تلك التدخلات التي في نفس المنطقة، فيجب عند فحص الأثر التراكمي للتدخل في الاعتبار وقت الأثر التراكمي.	/

/		٧. يتطلب تزوج مادي لملاك الأراضي/هاجر بها؟ لا يجب أن يؤدي المشروع إلى أي شكل من أشكال التزوج المادي بغض النظر عن نوع حيازة الأرض.
/		٨. يتطلب استخدام أرض تزيد عن ١٠% من حيازة المالك/المحازين أو سيؤثر على ١٠% أو أكثر من أهل المتضررة؟ سواء فقط بتزوج اقتصادي بسيط في ذلك هذا البرنامج تم رفع هذا من ١٠% على الأكثر من إجمالي حيازة المالك/المحازين لأكثر من أو التأثير على ١٠% من سكان المتضررين.
/		٩. سيؤدي المشروع إلى إثارة نزاعات اجتماعية حول الأراضي في المستقبل.

- إذا كانت الإجابة بنعم على أي سؤال مما سبق (١ إلى ٨)، يعتبر المشروع مع ضمن الفئة أ وفقاً لتصنيف التناك الدولي للخطورة الاجتماعية المالية، ويستبعد من تمويل البرنامج.
- إذا كانت الإجابة بلا على جميع ما سبق، يعد المشروع مؤهلاً للمضي على تمويل البرنامج ويمكن بعد ذلك تصنيفه وفق قانون البيئة المصري، انظر الملحق ١٣.٢.
- يجب تجميع وتوثيق الأدلة والوثائق التي تدعم الزيارات الميدانية وأنشطة التشاور وجميع الملاحظات الميدانية الخاصة بالأراضي ورفقها ببرنامج تقييم الأثرية.

الطالبة: المشروع مؤهل ( / ) أو غير مؤهل ( )

مأمونة في حال تغيير لطلب أو مكرراً، المشروع سيتم إعادة فحص الأهلية له من جديد.

التاريخ:

اسم الشخص الذي يثني في وحدة التنفيذ الميدانية وتوقيع:

اسم الشخص الذي يشاركه المواطنين وتوقيع:

اسم الشخص الذي يثني الأراضي والتقييم الميدانية في وحدة التنفيذ الميدانية وتوقيع:

في حالة الإجابة بنعم على أي سؤال من الأسئلة (١ إلى ٨) يعتبر المشروع مع ضمن الفئة أ وفقاً لتصنيف التناك الدولي للخطورة الاجتماعية المالية، ويستبعد من تمويل البرنامج. إذا كانت الإجابة بلا على جميع ما سبق، يعد المشروع مؤهلاً للمضي على تمويل البرنامج ويمكن بعد ذلك تصنيفه وفق قانون البيئة المصري، انظر الملحق ١٣.٢.

تتألف فحص الأهلية البيئية والاجتماعية للمشروعات المدرجة في الخطة الاستثمارية ( النموذج المحدث)

وصف المشروع

تطوير كفاءات الحرف اليدوية + الصناعات التقليدية

فحص

ملحوظات

ملاحظة

- اسم المشروع:
- التكلفة التقديرية للمشروع:
- التاريخ التقديري لبدء إنشاء المشروع:
- عدد المستفيدين (الأسر والسكان):
- مجال المشروع (مجاورة حضرية، منطقة أعمال، ريفية، إلخ):
- بصفة المشروع وما يشمل منطقة الأعمال:
- معلومات أخرى:

البيانات العامة للمشروع		أثار ملحوظة؟
رقم المشروع	1	يقتاس حجم الأثر أو أهميته مع مجال المشروع ونوع الأثر وتكثف الأثر المبرر وحجم الأثر الذي يتوقع له الأثر ماء وعلاوة على ذلك، كانت الآثار السلبية، محطات معالجة مياه الصرف، وخدمات النظافة العامة والتأثيرات والممارسات المعتادة لمجموعة البلديات الدولية تصريف هذه النفايات وحالت في تصريف ملوثات مثل انبعاث الجسيمات التي تكثف حقول طريق للمساحات الطويلة ومحطات معالجة مياه الصرف (أكثر من 100 ألف م <sup>3</sup> /يوم في المحطة) والمدافن الصحية ضمن تدخلات آمنة من ناحية أهمية الآثار
رقم المشروع	2	أثار حسية؟ يعتبر الأثر حسياً إذا لم يكن إنفاذاً مسكناً (مثل يؤدي إلى فقدان مرفق طبيعي رئيسي) أو غير قطعية فاصلة بالمراسل الطبيعية أو الموارد الثقافية المحلية، أو إعادة التوطين غير الطوعي من حصة المشروع. كما أن التدخلات التي قد تقع تحت تعريف "المساحات" ضمن المشروعات الحساسة للمناطق في أراضٍ الخصبة والتي تقع مناطق محمية وفقاً للقوانين المصرية) وتشمل حتى سبيل المثال الجبيل وأعمال شركة المسوق الذين تملك الجزر لأنها قد تؤدي إلى تغييرات لا يمكن إزالتها على البيئة الطبيعية لهذه الجزر.
رقم المشروع	3	أثار كيميائية؟ التدخلات التي تؤدي إلى آثار عكسية هي تلك التي تؤثر على وسائل مختلفة في نفس الوقت، مثل محطات توليد الكهرباء التي تنتج انبعاثات هواء مهمة وتصرف مياه التبريد الساخنة إلى المياه السطحية وتؤثر على موارد المياه الجوفية من خلال الضخ وتستهلك المغاير العكسية على السطح من خلال تخزين الوقود، إلخ، فهي تعتبر من التدخلات التي تنتج آثاراً عكسية، ولا تتضمن قائمة استثمارات التي لا يقع حمولتها على التدخلات.
رقم المشروع	4	أثار غير مسبوق؟ هي تلك الآثار التي تحدث في المنطقة لأول مرة، وقد تطبق على المشروعات التي تخلق تكديراً جديداً لم تخبر من قبل في المنطقة، ولا تتضمن قائمة استثمارات التي لا يقع حمولتها على التدخلات.
رقم المشروع	5	التأثير على منطقة تتجاوز بكثير بصفة المشروع؟ في كثير من الحالات، تتناسب منطقة التأثير مع نطاق المشروع، باستثناء وجود موقع لذلك في وسط غير مستقر (رياح قوية، تيار مياه متحرك، أو مستنقع مياه في قرية غامدة) في المعتاد، يكون مشروعيات الطرق أثر على الضوضاء المحيطة ولو حية الهواء بما يتجاوز بصفة المشروع بعد بسيط يتجاوز ذلك أيضاً على محطات معالجة مياه الصرف بسبب آثار تلوث الكروم التي تتجاوز حدود التلوث، والتلوث لا تعتبر مساهمة تأثير كبيرة ما لم تتجاوز إلى حد بعيد بصفة المشروع.
رقم المشروع	6	أثار تراكمية؟ يجب على سلطة الفحص أن تتخذ في الاعتبار التراكمية لبعضها تدخلات في نفس المنطقة، مثلاً، في حالة فحص تدخل ما في منطقة محددة كتدخل غير ذي أثر بيئي واقتصادي ملحوظ، ولكن هناك تدخل آخر في نفس المنطقة، فوجب عند تقييم الأثر التراكمي للتدخلين في الاعتبار الأثر التراكمي الذي قد يحدث.

✓	<p>٧. يتطلب تزوج مادي لمالك الأراضي/منازلها؟ لا يجب أن يؤدي المشروع إلى أي شكل من أشكال تزوج المادي بخلاف النظر عن نوع حيازة الأرض.</p>
✓	<p>٨. يتطلب استيعاب أرض تزيد عن ١٠% من حيازة المالك/المالكين أو مليونر على ١٠% أو أكثر من دخل المتضرر؟ ممنوع فقط بزواج اقتصادي بسيط في ظل هذا البرنامج تعريف هذا بنسبة ١٠% من الأثر من إجمالي حيازة المالك/المالكين لأرض أو المالك على ١٠% من دخل المتضرر.</p>
✓	<p>٩. سيؤدي المشروع إلى إثارة نزاعات اجتماعية حول الأراضي في المستقبل.</p>

- إذا كانت الإجابة بنعم على أي سؤال مما سبق (١ إلى ٨)، يعتبر المشروع ضمن الفئة أ وفقاً لتصنيف البنك الدولي للخطورة الاجتماعية العالية، ويصنف من تمويل البرنامج.
- إذا كانت الإجابة بلا على جميع ما سبق، يعد المشروع مؤهلاً للتصديق على تمويل البرنامج ويمكن بعد ذلك تصنيفه وفق قانون البيئة المصري، النظر الملحق ١٣.٢
- يجب تدعيم وتوثيق الأداة والنوائق التي تدعم الزيارات الميدانية وأنشطة المتابعة وتقديم الملاحظات الميدانية الخاصة بالأراضي، وإرفاقها بملف فحص الأهلية.

الخلاصة: المشروع مؤهل (✓) أو غير مؤهل ( )

ملحوظة: في حال تضرر النطاق أو مكان المشروع سيتم إعادة فحص الأهلية مرة جديدة.

التاريخ:

اسم الأخصائي البيئي في وحدة التنفيذ الميدانية وتوقيع:

اسم الأخصائي الميداني المتعاونين وتوقيع:

اسم الأخصائي المتعاون الأراضي والتصميمات في وحدة التنفيذ الميدانية وتوقيع:

نتائج فحص الأهلية البيئية والاجتماعية للمشروعات المدرجة في الخطة الاستثمارية ( النموذج المحدث)

وصف المشروع

شارب ١٩٠٠ ك.م<sup>٢</sup> في المنطقة الحضرية، لبيروت، لبنان، كمشروع سياحي

٩٤٨٠٠ م<sup>٢</sup> مساحة

مستشفى

- اسم المشروع:
- التكلفة التقديرية للمشروع:
- التاريخ التقديري لبدء إنشاء المشروع:
- عدد المستفيدين (الأسر والسكان):
- مجال المشروع (مجاورة حضرية، منطقة أعمال، ريفية، الخ):
- بصفة المشروع بما يشمل منطقة الأعمال:
- معلومات أخرى:

أثار ملحوظة؟	
/	<p>١- آثار ملحوظة؟</p> <p>يتناسب حجم الآثار أو أبعادها مع حجم المشروع ونوع الآثار وتتضمن أوضاع لمطر وعقد التي سيكون لها آثار داء وفاة دائمة ذات الطول ومعدات معالجة مياه الصرف و ١٠٠٠ م<sup>٢</sup> مساحات الأشجار الحضرية والنباتات والممارسة المعتادة لمجموعة تلك الأثر الذي تصريف مياه الصرف حيث من تصريفات المياه عتبات مثل الطريق الجديدة التي تتضمن حقول طريق للمسافات الطويلة، ومعدات معالجة مياه صرف (الخبر من ده الف<sup>٣</sup> م<sup>٢</sup> لزوم في المعاد) والمدافن الصحية ضمن تداخلات الفئة أ من ناحية اهدية الأثر.</p>
/	<p>٢- آثار حساسية؟</p> <p>يعتبر الأثر حساساً إذا لم يكن إنفاذاً ممكناً (مثلاً يؤدي إلى فقدان مواد حيوية رئيسية) أو غير قابل للتكرار بالمعنى الطبيعية أو الموارد الثقافية المادية أو زيادة التلوث غير الطبيعي في منطقة المشروع. آثار التداخلات التي قد تقع تحت تعريف الحساسية ضمن المقروعات والمنطقة في الجزء الأول (التي تقع مناطق مصرية وقد للتوازي المصرية) وتشمل على ميسر المنال، فبمسور وأعمال شركة لمرور، إضافة ذلك الجزر لأنها قد تؤدي إلى تغييرات لا يمكن إلغاؤها على الأبنية الطبيعية لهذه الجزر.</p>
/	<p>٣- آثار حكومية؟</p> <p>التدخلات التي تؤدي إلى آثار عكسية هي تلك التي تؤثر على وسائل مختلفة في نفس الوقت، مثل محطات توليد الكهرباء التي تنتج انبعاثات هواء مهمة وتصريف مياه التبريد الساخنة إلى المياه السطحية وتؤثر على موارد المياه الجوفية من خلال التصريف وتلوث المياه الجوفية على المجتمع من خلال تخزين الوقود، الخ، فهي تعتبر من التداخلات التي تنتج آثاراً عكسية ولا تضمن قابلية استشارتها التي لا يقع جوفها هذه التدخلات.</p>
/	<p>٤- آثار غير مسبوق؟</p> <p>هي تلك الآثار التي تحدث في المنطقة لأول مرة وقد تتأخر على المقروعات التي تطبق تدابير التخفيف لم تتأخر من قبل في المنطقة ولا تضمن لائمه استشارتها للتأثيرات معوقاً من التداخلات.</p>
/	<p>٥- التأثير على منطقة تتجاوز بكثير بصفة المشروع؟</p> <p>في كثير من الحالات، تتناسب منطقة التأثير مع نطاق المشروع، باستخدام وجود موقع المشروع في وسط غير ممتلئ (رياح قوية، تيار مياه متحرك، أو مساحات مياه في قربة نظام) في المساحة وتتجاوز مساحات الطريق أثر على الضوضاء المحيطة ونوعية الهواء بما يتجاوز بصفة التأثير وببعد مساحات الطريق ذلك أيضاً على محطات معالجة مياه الصرف بسبب آثار انبعاثات الأثر التي تتجاوز حدود الطريق، والتأثير لا تعتبر مساهمة كبيرة ما لم تتجاوز إلى حد بعيد بصفة المشروع.</p>
/	<p>٦- آثار تراكمية؟</p> <p>يجب على محاولة الفحص أن تأخذ في الاعتبار الأثر التراكمية لبيضة تدخلات في نفس المنطقة، حيث أن حالة فحص تأخذ ما في منطقة متعددة كالأثر غير شوي أو بياني واستماعي ملحوظ، ولكن هناك تدخلات أخرى في نفس المنطقة، فيجب عند فحص الأثر التراكمي للتدخلات في الاعتبار تلك التدخلات المتكررة.</p>

✓		<p>٧. يتطلب تزوج مادي لمالك الأراضي/حيازتها؟ لا يجب أن يؤدي المشروع إلى أي شكل من أشكال التزوج المادي، بغض النظر عن نوع حيازة الأرض.</p>
✓		<p>٨. يتطلب استحواد أرض تزيد عن ١٠% من حيازة المالك/الحائزين أو سيؤثر على ١٠% أو أكثر من دخل المتضرر؟ لا يتطلب فقط تزوج اقتصادي بسيط في ظل هذا البرنامج تعريف هذا هو ١٠% على الأقل من إجمالي حيازة المالك/الحائزين للأرض أو المالكين على ١٠% من دخل المتضرر.</p>
✓		<p>٩. سيؤدي المشروع إلى إثارة نزاعه اجتماعية حول الأراضي في المستقبل</p>

- إذا كانت الإجابة بنعم على أي سؤال مما سبق (١ إلى ٨)، يعتبر المشروع ضمن الفئة أ وفقًا لتصنيف البنك الدولي للخطورة الاجتماعية المالية، ويستبعد من تمويل البرنامج.
- إذا كانت الإجابة بلا على جميع ما سبق، يعد المشروع مؤهلاً للمصنوع على تمويل البرنامج ويمكن وبذلك تصنيفه وفق فئات البيئة المصري، انظر الملحق ١٣.٢
- يجب تقييم وتوثيق الأدلة والوثائق التي تدعم الزيارات الميدانية وأنشطة التفتيش وجميع الملاحظات الميدانية الخاصة بالأرضين ورفقها بدمج تخصص الأهلية.

المخلص: المشروع مؤهل (✓) أن يبرم مؤهل ( )

ملحوظة: في حال تغيير نطاق أو مكونات المشروع سيتم إعادة فحص الأهلية له من جديد.

التاريخ:

اسم الإخصائي البيئي في وحدة التنفيذ المحلية وتوقيعه:

اسم إخصائي مشاركة المواطنين وتوقيعه:

اسم إخصائي استمرارية الأراضي والتنمية المجتمعية في وحدة التنفيذ المحلية وتوقيعه:

\_\_\_\_\_

في حالة الإمتناع على الأراضي (بغض النظر عن مساحة الأرض المستحوذ عليها) يجب إبلاغ المصنوع بالمتضرر/المتضررين، وبمبدأ إخراج الضرر، وإزالة آثاره، وإزالة الآثار في المناطق المستحوذ عليها، كما يجب توثيق المستندات الدالة على استمرار حالة الضرر، من قبل وحدة التنفيذ المحلي.

لتأجيل فحص الألفية البيئية والاجتماعية للمشروعات المدرجة في الخطة الاستثمارية (النموذج المحدث)

وصف المشروع

شارد ٧٠٠٠٠٠٠ ليد واصل عمره ١٠ سنوات، لحجز الآكووربيلا  
١٩٨٠

١٩٨٠

صفحة ١٠

- اسم المشروع:
- التكلفة التقديرية للمشروع:
- التاريخ التقديري لبدء إنشاء المشروع:
- عدد المستفيدين (الأسر والسكان):
- مجال المشروع (مجاورة حضرية، منطقة أعمال، ريفية، إلخ):
- بصفة المشروع بما يشمل منطقة الأعمال:
- معلومات أخرى:

البيانات	
١	أثار ملحوظة؟ يتناسب حجم الآثار أو أبعادها مع حجم المشروع ونوع الآثار وتتنوع أنواع المخاطر والفئات التي ستعبر عنها الآثار وأدوية التخفيف ومخاطر معالجة مياه الصرف، ومخاطر التغيرات المناخية والآثار البيئية والمناخية والممارسات المستدامة لمجموعة البنك الدولي لتصنيف هذه المخاطر والفئات هي تصنيف مخاطر ذات مخاطر الخطر الجديدة التي تتضمن حقوق طريق المسافات الطويلة، ومخاطر معالجة مياه الصرف (أكبر من حد أفت م أ ترم في المعتاد) والمخاطر الصحية ضمن تدخلات الفئة أ من نظرية أهمية الآثار
٢	آثار عكسية؟ يعتبر الآثار حسنة إذا لم يكن انعكاسه ممكناً (مثل يؤدي إلى فقدان موف طبيعي رئيسي) أو لا يؤثر فعلياً فتصل بالمرات الطبيعية أو الموارد الثمينة المتجددة أو إعادة الشاطئ غير المتأثر في منطقة المشروع، في التدخلات التي قد تقع تحت تعريف "المخاطر" ضمن المشروعات، فالمخاطر العكسية هي جزئياً تلك التي تقع في مناطق محمية وفقاً لتراخيص التصاريح) وتشمل جميع مبيدات الآفات الجسور وأعمال شبكة الصرف الصحي وكافة الجزر لأنها قد تؤدي إلى تغييرات لا يمكن التنبؤ بها على تربية الطيور المائية أو غيرها
٣	آثار عكسية؟ التدخلات التي تؤدي إلى آثار عكسية هي تلك التي تؤثر على مساحات مختلفة في نفس الوقت، مثل محطات توليد الكهرباء التي تنتج انبعاثات هواء مهمة وتصرف مياه التبريد الساخنة إلى المياه السطحية وتؤثر على موارد المياه الجوفية من خلال الضخ وتستخدم المخاطر العكسية على المجتمع من خلال تخزين الوقود، إلخ وهي تعتبر من التدخلات التي تنتج آثاراً عكسية، ولا تتضمن قائمة الاستثمارات التي أجمع عبر هذه التدخلات
٤	آثار غير متوقعة؟ هي تلك الآثار التي تحدث في المنطقة لأول مرة وقد تتطرق على المشروعات التي تطبق تكنولوجيا جديدة لم تتطرق من قبل في المنطقة، ولا تتضمن قائمة الاستثمارات التي أجمع عبر هذه التدخلات
٥	التأثير على منطقة تتجاوز بتأثير بصمة المشروع؟ في كثير من الحالات، تتناسب منطقة التأثير مع نطاق المشروع، باستثناء وجود موقع المشروع في وسط غير مستقر (رياح قوية، تيار مياه متحرك، أو مستنقعات مياه في تربة لينة) في المعتاد يكون تأثيرات الطرق أثر على الشعوب المحيطة ويؤثر على الهواء بما يتجاوز بصمة المشروع بعد بسيط وينطبق ذلك أيضاً على محطات معالجة مياه الصرف بسبب آثار الرائحة الكريهة التي تتجاوز حدود المرفق، ولكن لا تعتبر مساهمة ذات أهمية كبيرة ما لم تتجاوز إلى حد بعيد بصمة المشروع
٦	آثار تراكمية؟ يجب على صياغة النصوص أن تأخذ في الاعتبار التراكمية لبصمة تدخلات في نفس المنطقة، مثل في حالة فحص تدفق ما في منطقة محددة كتدخل غير ذي أثر بيئي، وإحداثي مساهمة إيجاباً فتدخل الأثر في نفس المنطقة، ويجب عند فحص الأثر التراكمي للتدخل في الاعتبار وتأثير الممارسات التراكمية


✓		٧. يتطلب تزوج مادي لملائك الأراضي/حيازتها؟ لا يجب أن يؤدي المشروع إلى أي شكل من أشكال التزوج المادي ضمن إطار نوع حيازة الأرض.
✓		٨. يتطلب استئجار أرض تزيد عن ١٠% من حيازة العائلة/العائلتين أو سيؤثر على ١٠% أو أكثر من دخل المتضررين؟ مشروع فقط بتزوج اقتصادي بسيط في ظل هذا البرنامج تعريفه بما هو ١٠% على الأكثر من إجمالي حيازة المالك/العائلتين لأرض أو المأوى على ١٠% من دخل المتضررين.
✓		٩. سيؤدي المشروع إلى إثارة نزاعات اجتماعية حول الأراضي في المستقبل.

إذا كانت الإجابة بنعم على أي سؤال مما سبق (١ إلى ٨)، يختار المشروع ضمن الفئة أ وفقاً لتصنيف البنك الدولي للخطورة الاجتماعية العالية، ويتكيف من تمويل البرنامج.  
إذا كانت الإجابة بلا على جميع ما سبق، يعد المشروع مؤهلاً للحصول على تمويل البرنامج ويمكن بعد ذلك تصديقه وفق قانون البيئة المصري، نظراً للمجموع ١٢.٢.  
يجب تجميع وتوثيق الأدلة والوثائق التي تدعم القرارات الميدانية وأنشطة التفتيش وجميع الملاحظات الميدانية الخاصة بالأراضي ورفقها بنموذج فحص الأهلية.

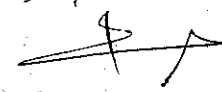
الخلاصة: المشروع مؤهل (✓) أو غير مؤهل ( )

ملحوظة: في حال تغيير نطاق أو مكان المشروع سيتم إعادة فحص الأهلية له من جديد.


التاريخ:



اسم الأخصائي الميداني في وحدة التنفيذ الميدانية وتوقيعه:



اسم الأخصائي المشارك في المراجعات وتوقيعه:



اسم الأخصائي المستورد الأراضي والتعويضات في وحدة التنفيذ الميدانية وتوقيعه:



وصف المشروع

اسم المشروع: **مؤسسة ومركز بيلدزاد صلب** . مسطوح 566م<sup>2</sup> بواقع 5 دكا

التكلفة التقديرية للمشروع: **٥٢٧ الف**

التاريخ التقديري لبدء إنشاء المشروع:

عدد المستفيدين (الأسر والسكان):

مجال المشروع (مجاورة حضرية، منطقة أعمال، ريفية، إلخ):

بصمة المشروع بما يشمل منطقة الأعمال:

معلومات أخرى:

مستطوح

الأسئلة	
١ آثار ملحوظة؟	<p>بالتناسب حجم الآثار أو إزالتها مع حجم المشروع ونوع الآثار وتكثف أنواع المقصر وحجم الآثار التي يمرحون لها آثار ملموسة مثل: تلك الطرق ومحطات معالجة مياه الصرف، ودعوات المبادرات المجتمعية والمبادرات والعمارة للمعتاد لمجموعة البلوك الدولي لتصريف هذه المشروعات من تصريف مشروقاته على الطرق الجديدة التي تضمن حقوق طريق للمساكن النورية، ومحطات معالجة مياه الصرف (أكبر من ٥٠ ألف م<sup>3</sup>/يوم في المعتاد) والمدافن الصحية ضمن تدخلات الفة أمن تنمية أهمية الآثار.</p>
٢ آثار حساسية؟	<p>يعتبر الآثار حساسية إذا لم يكن إنجازها ممكنًا (مثل بؤري إلى فقدان سربا حيويا ريفيا) أو يشير حساسية لتصل بالمشروع النورية أو الموارد الثقافية لمدية أو إعادة الترتيب غير ضروري في منطقة المشروع. كما التدخلات التي قد تقع تحت تعريف "الحساس" ضمن المشروعات الحساسة لمنطقة وهي: "التأثيرات التي تحدث في مناطق محمية وقد تؤثر النورية" وتشمل مثل: إجمال الجسر، وإصلاح الجدة الحارة والمنطقة تلك الجسر لأنها قد تؤدي إلى تغييرات لا يمكن إزالتها على البيئة الطبيعية لهذه التمرير.</p>
٣ آثار عكسية؟	<p>التدخلات التي تؤدي إلى آثار عكسية هي تلك التي تؤثر على وسائل مختلفة في نفس الوقت، مثل محطات توليد الكهرباء التي تنتج انبعاثات هواء مهمة وتصرف مياه التبريد الساخنة إلى المياه السطحية وتؤثر على موارد المياه النورية من خلال الضخ وتسدك المخاطر العكسية على المجتمع من خلال تخزين الوقود، إنتاج فهي تخبر من التدخلات التي تنتج آثار عكسية ولا تعتمد فائمة استثمارات التي لا تأخذ حورق هذا التدخلات.</p>
٤ آثار غير مسبوق؟	<p>هي تلك الآثار التي تحدث في المنطقة لأول مرة وقد تخبر على المشروعات التي تطبق تكنولوجيا لم تعتبر من قبل في المنطقة، ولا تتضمن قائمة استثمارات التي لا تأخذ حورق هذا التدخلات.</p>
٥ الآثار على منطقة تتجاوز بكثير بصمة المشروع؟	<p>في كثير من الحالات، تتناسب منطقة التأثير مع نطاق المشروع، باستثناء وجود موقع إنشاء في وسط غير مسنفر (رياح قوية، تيار مياه متحرك، أو مستنقعات مياه في كربة نفاد). في المعتاد، يكون للمشروعات الطرق أثر على الضوضاء المحيطة ولو حية الهواء بما يتجاوز بصمة المشروع بعد بسيط وينطبق ذلك أيضا على محطات معالجة مياه الصرف بسبب آثار الترسب النورية التي تتجاوز هذه الفرق، ولكنها لا تعتبر مساهمة تأثير كبيرة ما لم تتجاوز إلى حد بعيد بصمة المشروع.</p>
٦ آثار تراكمية؟	<p>يجب على عملية التمرير أن تأخذ في الاعتبار التراكمية لمعالجة التدخلات في نفس حورق حورق، فذلك في حالة عدم وجودها في منطقة محددة كتدخل غير ذي أثر بيئي واحد فهي مشروقاته يمكن ماله تدخلات أخرى في نفس المنطقة، فبجب عند فحص الأثر التراكمي للتدخلات في الأجزاء المتجاورة للمشروعات.</p>

/		٧. يتطلب تزوج مادي لملاك الأراضي/حيازتها؟ لا يجب أن يؤدي المشروع إلى أي شكل من أشكال التزوج المادي بغض النظر عن نوع حيازة الأرض.
/		٨. يتطلب استصلاح أرض تزيد عن ١٠% من حيازة المالك/الحقوقيين أو سيؤثر على ١٠% أو أكثر من دخل المتضرر؟ و مع ذلك فقط بتزوج اقتصادي بسيط في ظل هذا البرنامج تعريف هذا أو ١٠% على الأكثر من إجمالي ممتلكات المالك/المساكين للأرض أو المالكين على ١٠% من دخل المتضرر.
/		٩. سيؤدي المشروع إلى إثارة نزاعات اجتماعية حول الأراضي في المستقبل


- إذا كانت الإجابة بنعم على أي سؤال مما سبق (١ إلى ٨)، يعتبر المشروع يقع ضمن الفئة (أ) وفقاً لتصنيف البنك الدولي للخطورة الاجتماعية المالية، ويستخدم من تعبيرات الخرائط.
- إذا كانت الإجابة بلا على جميع ما سبق، يعد المشروع مؤهلاً للمحسّن على تمويل القرض ويتمكن بعد ذلك تصنيفه وفق قانون البيئة المصري، انظر الملحق ١٢.٢
- يجب تجميع وتوثيق الأدلة والوثائق التي تدعم الزيارات الميدانية وأنشطة التشاور وجميع الملاحظات التي تخص المبادرات الخاصة بالأراضي ورفقتها بنموذج فحص الأهلية.

الإحصاء: المشروع مؤهل ( / ) أو غير مؤهل ( )


ملحوظة: في حال تغيير نطاق أو مكونات المشروع سيتم إعادة فحص الأهلية له من جديد  
التاريخ:



اسم الإحصائي البيئي في وحدة التنفيذ المسارية وتوقيعه:



اسم إحصائي مشاركة المواطنين وتوقيعه:



اسم إحصائي إشعاع الأراضي والتمويلات في وحدة التنفيذ المسارية وتوقيعه:

لنتائج فحص الأهمية البيئية والاجتماعية للمشروعات المدرجة في الخطة الاستثمارية ( النموذج المحدث)

وصف المشروع

اسم المشروع: **شركة كفا سلك أرموبلاستيك** وفيه أذرع 4 كيلات و 5 الخيوط مع حوله 500

التكلفة التقديرية للمشروع: **دولار 5 مليون** و **دولار 10 مليون** و **دولار 20 مليون**

التاريخ التقديري لبدء إنشاء المشروع:

عدد المستفيدين (الأسر والسكان):

مجال المشروع: (مجازرة حضرية، منطقة أعمال، ريفية، إلخ):

بصمة المشروع بما يشمل منطقة الأصال:

معلومات أخرى:

صحة جيدة

رقم السؤال	الوصف	الجواب
1	أثار ملحوظة؟ يتناسب حجم الآثار أو أبعادها مع حجم المشروع ونوع الآثار واتسعت أراخ المتبرعات وحالت التي يمكن لها آثار مدمرة أو آثار بيئية ومخاطر مختلفة بعد المبررة، وبعاملات الأهمية الباقية والتأثيرات البيئية والمناخية والمناخية المتعددة لمجموعة البنك الدولي لتصنيف هذه المشروعات وحالت التي تصنفها مشروعات ذات آثار سلبية الجديفة التي تتضمن حقوق الطريق للمساكن الطويلة ومخاطر معالجة مياه الصرف (أكثر من 50 ألف م <sup>3</sup> /يوم في المعتاد) والمدافن الصحية ضمن تدخلات أئة أمن ناحية أهلية الأثر.	/
2	آثار اجتماعية؟ يعتبر الأثر اجتماعيًا إذا لم يكن يتجاوز مكنًا (مجال يؤدي إلى فقدان سوق طبيعي رسمي) أو يؤثر اجتماعيًا فتنه بالموارد الطبيعية أو الموارد الثقافية المتأدية أو إعادة التوزيع غير العادل في منطقة المشروع. الآثار الاجتماعية التي قد تقع تحت تعريف "التصنيف" ضمن المتبرعات الصحية المتعددة في جدول التصنيف التي لها ماضوق صحية وفقًا لتوزيعها الطبيعي) وتقع على سبيل المثال فوق: ور وأعمال شركة الشرق الأوسط قائد الجزر لأنها قد تؤدي إلى تغييرات لا يمكن إلغاها على البنية الطبيعية لهذه الجزر.	/
3	آثار عكسية؟ التدخلات التي تؤدي إلى آثار عكسية هي تلك التي تؤثر على وسائل مختلفة في نفس الوقت، مثل محطات توليد الكهرباء التي تنتج انبعاثات هراء مهمة وتصرف مياه التبريد الساخنة إلى المياه السطحية وتؤثر على موارد المياه الجوفية من خلال الصبح وتستحدث المخاطر العكسية على السطح من خلال تخزين الوقود، إلخ، فهي تعتبر من التدخلات التي تنتج آثارًا عكسية، ولا تتضمن قائمة استثمارات البرنامج عمرك هذه التدخلات.	/
4	آثار غير متوقعة؟ هي تلك الآثار التي تحدث في المنطقة لأول مرة وقد تنشأ على أنشطة وحالت التي تطبق تكنولوجيايات لم تعتبر من قبل في المنطقة، ولا تتضمن قائمة استثمارات البرنامج عمرك هذه التدخلات.	/
5	التأثير على منطقة تتجاوز بكثير بصمة المشروع؟ في كثير من الحالات، تتناسب منطقة التأثير مع نطاق المشروع، باستثناء وجود موقع المشروع في وسط غير مستقر (رياح قوية، نيران مياه متحرك، أو مد تشكل مياه في تربة نضرة) في المعتاد تكون المشروعات والطرق أثر على الضوضاء المحيطة وبوخية الهواء بما يتجاوز بصمة المشروع بعد بسيط ويتضمن ذلك أيضًا على محطات معالجة مياه الصرف بسبب آثار تداخلة الكريهة التي تتجاوز حدود المرفق، ولكن لا تعتبر سببها تأثير كبيرة ما لم تتجاوز إلى حد بعيد بصمة المشروع.	/
6	آثار تراكمية؟ يجب على عملية الفحص أن تأخذ في الاعتبار الآثار التراكمية لبعض التدخلات في الأثر على منطقة الأثر، في حالة فحوص الأثر في منطقة متعددة كتدفق غير ذي أثر بيئي واجتماعي معروف، فإن ذلك يمكن أن يؤثر في نفس المنطقة، فبعبء على فحص الأثر التراكمي في التدخلات في الأثر في الأثر التراكمي.	/

الأسئلة	
7	يتطلب تزوج مادي لملاك الأراضي/حيازتها؟ لا يجب أن يؤدي المشروع إلى أي شكل من أشكال التزوج المادي بغض النظر عن نوع حيازة الأرض.
8	يتطلب استئصال أرض تزيد عن 10% من حيازة المالك/المزارع أو سواها على 10% أو أكثر من دخل المتضرر؟ لا. ورج فقط تزوج اقتصادي بسيط في ظل هذا البرنامج تعريفه بما هو 10% على الأقل من إجمالي حيازة المالك/المزارع نادر، أو التأثير على 10% من دخل المزارع.
9	يسود في المشروع إلى إثارة نزاعات اجتماعية حول الأراضي في المستقبل.

إذا كانت الإجابة بـ "نعم" على أي سؤال مما سبق (1 إلى 8)، يعتبر المشروع وضعف الثقة أو وفقًا لتدابير الثقة الكفيلة للخطورة الاجتماعية العالية، ويستبعد من تمويل البرنامج. إذا كانت الإجابة بلا على جميع ما سبق، يعد المشروع مؤهلاً للاستمرار على تمويل البرنامج ويمكن أيضًا ذلك تصنيفه وفق قانون البيئة المصري؛ لتغير الملحق 14.2 يجب تجميع وتوثيق الأدلة والوثائق التي تدعم القرارات الميدانية وأنشطة المزارع وجميع الملاحظات الميدانية الخاصة بالأراضي ورفقها بتمديد فحص الأهلية.


الملاحظة: المشروع مؤهل (✓) أو غير مؤهل ( )

ملحوظة: في حال تغيير نطاق أو مكونات المشروع سيتم إعادة فحص الأهلية للمؤهل جديد.


التوقيع:



اسم الأشخاص البيئي في وحدة التنفيذ المحلية وتوقيعه



اسم إدارتي مشروعك ثم واطن وتوقيعه



اسم إدارتي إندسك إذا الأراضي والمقرضات في وحدة التنفيذ المحلية وتوقيعه

نتائج فحص الأهمية البيئية والاجتماعية للمشروعات  
المدرجة في الخطة الاستثمارية ( النموذج المحدث )

وصف المشروع

اسم المشروع: **إعادة صرف مياه كورنيل بطول ٢٠ كم \* ٥٠٠ متر بارتفاع ٣ متر، حوض معالجة مياه كورنيل ٣٠٠ متر**

٢ مليون

نظرة

- ٥. اسم المشروع:
- ٥. التكلفة التقديرية للمشروع:
- ٥. التاريخ التقديري لبداية إنشاء المشروع:
- ٥. عدد المستفيدين (الأسر والسكان):
- ٥. مجال المشروع (مجاورة حضرية، منطقة أعمال، ريفية، إلخ):
- ٥. بصمة المشروع بما يشمل منطقة الأعمال:
- ٥. معلومات أخرى:

١. آثار ملحوظة؟		
/		يتناسب حجم الآثار أو أبعادها مع مجال المشروع ونوع الآثار وتتضمن أنواع المنافع والخسائر التي يمكن لها آثار إيجابية أو سلبية، تلك الآثار في محطات معالجة مياه المدينة، والمحطات الكهربائية، والمباني والمنشآت والمصارف المتعددة المجتازة لمجموعة البلوك الدولي لتطبيق هذه المنافع والخسائر في تطبيق مشاريع مثل الطرق الجديدة التي تتضمن حقوق الطريق للمسافات الطويلة، ومحطات معالجة مياه الصرف (أكبر من ٥٠ ألف م <sup>٣</sup> /يوم في المعتاد) والمدافن الصحية ضمن تدخلات الفئة أ من تنمية أهمية الآثار.
/		٢. آثار حساسية؟ وتعتبر الآثار حساساً إذا لم يكن يتجاوز ممكناً (مثلاً يؤدي إلى فقدان مواد طبيعية رئيسية) أو يؤثر بشكل مباشر بالموارد الطبيعية أو الموارد الثقافية المادية أو إعادة الترتيب غير الطبيعي في منطقة المشروع، فإن التدخلات التي قد تقع تحت تعريف "الحساس" ضمن المشاريع والخطط المتخذة في جزر الكويت التي تتأثر بمناطق بحرية وقرى التوارث (المصرية) وتشمل على سبيل المثال نجسور وامبارك وشبكة الطرق داخل تلك الجزر لأنها قد تؤدي إلى تغييرات لا يمكن إعادتها على الطبيعة لهذه الجزر.
/		٣. آثار عكسية؟ التدخلات التي تؤدي إلى آثار عكسية هي تلك التي تؤثر على وسائل مختلفة في نفس الوقت، مثل محطات توليد الكهرباء التي تنتج انبعاثات هواء مهمة وتصرف مياه التبريد الساخنة إلى المياه السطحية وتؤثر على موارد المياه الجوفية من خلال الضخ وتستهلك المخاطر العكسية على المجتمع من خلال تخزين الوقود، إلخ؛ فهي تعتبر من التدخلات التي تنتج آثاراً عكسية. ولا تتضمن قائمة استثمارات البرنامج عموماً هذه التدخلات.
/		٤. آثار غير مسبوق؟ هي تلك الآثار التي تحدث في المنطقة لأول مرة وقد تتخطى على المشروع وحده التي لطرق تكوير وحيات لم تخبر من قبل في المنطقة. ولا تتضمن قائمة استثمارات البرنامج عموماً هذه التدخلات.
/		٥. التأثير على منطقة تتجاوز بكثير بصمة المشروع؟ في كثير من الحالات، تتناسب منطقة التأثير مع نطاق المشروع، باستثناء وجود مواقع للمشروع في وسط غير مسطر (رياح قوية تيار مياه متحرك، أو مستنقع مياه في تربة قلوية) في المعتاد يكون للمشروعات الطرق أثر على الضوضاء المحيطة ونوعية الهواء بما يتجاوز بصمة المشروع بعد ضبط وبتطبيق ذلك أيضاً على محطات معالجة مياه الصرف بسبب آثار نفاذ الكمية التي تتجاوز حدود المراقبة، والتي لا تعتبر مساحة تأثير كبيرة ما لم تتجاوز إلى حد بعيد بصمة المشروع.
/		٦. آثار تراكمية؟ يجب على صياغة الفحص أن تأخذ في الاعتبار الآثار التراكمية لبعضها تدخلات في نفس المنطقة. مثلاً في حالة فحص تدخل ما في منطقة محددة كتدخل غير ذي أثر بيئي زائفاً في مشروع، فإن هناك تدخل آخر في نفس المنطقة فيجب عند فحص الأثر التراكمي للتدخلين في الإخطار وقت الفحص والتكوير.

✓		٧. يتطلب تزوج مادي لملاك الأراضي/عائلتها؟ لا يجب أن يؤدي المشروع إلى أي شكل من أشكال التزوج المادي بغض النظر عن نوع حيازة الأرض.
✓		٨. يتطلب إسكود أرض تزيد عن ١٠% من حيازة المالك/المالكين أو سيؤثر على ١٠% أو أكثر من دخل المتضررة؟ ومرور فقط بتزوج اقتصادي بسيط في ظل هذا البرنامج تعريفه بما هو ١٠% على الأكثر من إجمالي حيازة المالك/المالكين لتأثير أو التأثير على ١٠% من دخل المتضررين.
		٩. سيؤدي المشروع إلى إثارة نزاعات اجتماعية حول الأراضي في المستقبل.

- إذا كانت الإجابة بدعم على أي سؤال مما سبق (١ إلى ٨)، يعتبر المشروع ضمن الفئة أ وفقاً لتصنيفه الفني الدوائي للخطورة الاجتماعية المالية، ويتطلب من تمويل البرنامج.
- إذا كانت الإجابة بلا على جميع ما سبق، يعد المشروع مؤهلاً للمصنوع على تمويل البرنامج ويمكن بعد ذلك تصنيقه وفق قانون البيئة المصري، نظراً للمادة ١٤٢.
- يجب تصميم وتوثيق الأمانة والوثائق التي تدعم الزيارات الميدانية وأنشطة المشاور وجميع الملاحظات الميدانية الخاصة بالأراضي ورفقها بتمديد فحص الأهلية.

الخاتمة: (المشروع مؤهل) ( ) أو غير مؤهل ( )

ملحوظة: في حال تغيير نطاق أو مكان الأضرار سيتم إعادة فحص الأهلية من جديد.

التاريخ:

اسم الشخص الطبيعي المسئول في وحدة التنفيذ العملية وتوقيع:

اسم الشخص الطبيعي مشاركة المواطنين وتوقيع:

اسم الشخص الطبيعي إستمارة الأراضي والتعويضات في وحدة التنفيذ العملية وتوقيع:

في حالة الاعتراض على الأراضي يتطلب النشر عن مساحة الأرض ضمن المخطط الذي تم إقراره من قبل المجلس البلدي للمدينة المنورة، ويطلب من المتضررين والمتمسكين به، تعبئة إشعار النشر بعد وأمرات التنازل التلقائية المتكاملة في ماضي وعين الحال، وذلك وفقاً للمادة ١٤٢ من قانون البيئة المصري، كما يجب توثيق المسندات الخاصة بالمشاورات التي تم إجرائها مع الملاكين المتضررين وفقاً للمادة ١٤٢ من قانون البيئة المصري.



✓		7. يتطلب لزوح مادي لمالك الأراضي/حائزيها؟ لا يجب أن يؤدي المشروع إلى أي شكل من أشكال اللزوح المادي بغض النظر عن نوع حيازة الأرض.
✓		8. يتكلم استحواد أرض تزيد عن 10% من حيازة المالك/الحائزين أو سيؤثر على 10% أو أكثر من دخل المتضرر؟ مشروع فقط بلزوح اقتصادي بسيط في ظل هذا البرنامج تعريف ماذا هو 10% على الأكثر من إجمالي حيازة المالك/الحائزين لأرض أو المالك على 10% من دخل المتضرر
		9. سيؤدي المشروع إلى إثارة نزاعات اجتماعية حول الأراضي في المستقبل

إذا كانت الإجابة بدعم على أي سؤال مما سبق (1 إلى 8)، يعتبر المشروع ضمن الفئة أ وفقاً لتصنيف البنك الدولي للخطورة الاجتماعية العالية، ويتطلب من تمويل البرنامج.  
إذا كانت الإجابة بلا على جميع ما سبق، يعد المشروع مؤهلاً للمضون على تمويل البرنامج ويمكن بعد ذلك تصنيفه وفق قانون البيئة المصري، لتغير الملحق 13.2  
يجب تجميع وثائق الأمانة والوثائق التي تدعم الزيارات الميدانية وأنشطة التطوير وجميع الملاحظات الميدانية الخاصة بالأراضي ورفقتها بنموذج فحص الأهلية.

الطائفة: المشروع مؤهل ( ) أو غير مؤهل ( )

ملاحظة: في حال نشير نطاق أو مكالات الموارد سيتم إعادة فحص الأهلية للأرض الجديدة  
التاريخ:

اسم الأراضي البيئي في وحدة التنفيذ المستلمة وتوقيع:  
اسم إداري مشاركاً للمواطنين وتوقيع:  
اسم إداري استحواد الأراضي والتعمير في وحدة التنفيذ المستلمة وتوقيع:

أهي حالة الاستعداد على الأراضي (بغض النظر عن مساحة الأرض) التي تقع في نطاق المشروع...  
المستثمرين المتضررين، يجب اتباع المسار وطرق العمل التي تضمن الأمانة المجتمعية في تنفيذ المشاريع...  
ذلك، كما يجب توثيق الاستعدادات الدائمة على أرض ذلك المشروع...  
التي تقع في نطاق المشروع...



وصف المشروع

مصنع صنف في بورسعيد وعملية إنتاج الإسفلت  
100 كغ

معلومة

صنف صنف

- اسم المشروع:
- التكلفة التقديرية للمشروع:
- التاريخ التقديري لبدء إنشاء المشروع:
- عدد المستفيدين (الأسر والسكان):
- مجال المشروع (مجاورة حضرية، منطقة أعمال، ريفية الخ):
- بصفة المشروع بما يشمل منطقة الأعمال:
- معلومات أخرى:

رقم السؤال	البيان	الجواب
1	آثار ملحوظة؟ يتناسب حجم الآثار أو أبعادها مع حجم المشروع ونوع الآثار وتبين أنواع المقروءات التي يتعرضون لها الأثر، مدة وبطء تأثير تلك الآثار، محطات معالجة مياه الصرف، ومعاملات التغيرات البيئية (مناخية) والمصاريف المتعددة لمجموعه البنك الدولي لتصريف هذه الملوثات، هي تصريف مشروعات مياه الطرقات الجديدة التي تتضمن حقوق طريق للمساكن الطويلة، ومحطات معالجة مياه الصرف (تكون تتركز في الأحياء بقرم في المعادن) والمدافن الصحية ضمن تدخلات التفتة أمن تنمية أهمية الآثار.	✓
2	آثار حساسة؟ يعتبر الأكثر حساساً إذا لم يكن انفجاره ممكناً (مما يؤدي إلى فقدان مورد طبيعي رئيسي) أو آثاراً اقتصادية تتعلق بالموارد الطبيعية أو الموارد الثقافية لمدينة أو إعادة التوطين غير الطوعي في منطقة المشروع، وتدخلات التي قد تقع تحت تعريف "الحساس" ضمن المقروءات الحساسة للمنطقة في جدول الآثار، كما يتأثر سحياً وقت التوطين (المصريين) وتشمل على سبيل المثال الميناء وأعمال شبكة الطرق والمباني التي الجزر لأنها قد تؤدي إلى تغييرات لا يمكن إنقاذها على البيئة الحساسة لهذه الجزر.	✓
3	آثار حكومية؟ التدخلات التي تؤدي إلى آثار حكومية هي تلك التي تؤثر على مناطق مختلفة في نفس الوقت مثل محطات توليد الكهرباء التي تنتج تبعات مياه حارة وتصرف مياه التبريد الساخنة إلى المياه السطحية وتؤثر على موارد المياه الجوفية من خلال الضخ وتستخدم المفاصل الحساسة على المجتمع من خلال تخزين الوقود الخ، فهي تعتبر من التدخلات التي تلحق آثاراً حكومية ولا تتضمن إقامة استثمارات التي تدمج خصوصاً هذه التدخلات.	✓
4	آثار غير مسبوق؟ هي تلك الآثار التي تحدث في المنطقة لأول مرة وقد تطبق على المقروءات التي تطبق تكنولوجيا جديدة لم تطبق من قبل في المنطقة ولا للتخصص لآثارها التي تدمج خصوصاً هذه التدخلات.	✓
5	الآثار على منطقة تتجاوز بكثير بصفة المشروع؟ في كثير من الحالات، تتناسب منطقة التأثير مع نطاق المشروع، باستثناء وجود موقع المشروع في المنطقة غير مستقر (رياح قوية، تيار مياه متحرك، أو مستنقع مياه في تربة رطبة) في المحطات يكون تأثيرها على الطرق أثر على الظروف المحيطة ونوعية الهواء بما يتجاوز بصفة المشروع، حيث يسبب وتطويع تلك الآثار أيضاً على محطات معالجة مياه الصرف بسبب آثاره السامة التي تتجاوز حدودها المرسومة وتنتجها لا تعتبر مساهمة كبيرة ما لم تتجاوز إلى حد يسبب بصفة المشروع.	✓
6	آثار تراكمية؟ يجب على حماية المصدر أن تأخذ في الاعتبار الآثار التراكمية البسيطة لتدخلات في نفس المنطقة، وذلك في حالة وجود تدخلات متعددة كتدخل غير ذي أثر بيئي واجتماعي، على وجه التحديد تلك التدخلات التي في نفس المنطقة ليست بحدودها البيئية التي تتجاوز في المقام الأول تلك التي تتجاوزها.	✓

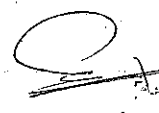
✓	٧. يتطلب نزوح مادي لمالك الأراضي/هاجرينها؟ لا يجب أن يؤدي المشروع إلى أي شكل من أشكال النزوح المادي بغض النظر عن نوع حيازة الأرض.
✓	٨. يتطلب استحواد أرض تزيد عن ١٠% من حيازة المالك/المالكين أو سيؤثر على ٢٠% أو أكثر من دخل المتضرر؟ نعم، فقط بنزوح اقتصادي بسيط في ظل هذا البرنامج. سيؤثر هذا على ١٠% على الأقل من إجمالي حيازة المالك/المالكين للأرض أو التاليف على ١٠% من دخل المتضرر.
✓	٩. سيؤدي المشروع إلى إثارة نزاعات اجتماعية حول الأراضي في المستقبل.

- إذا كانت الإجابة بنعم على أي سؤال مما سبق (١ إلى ٨)، يعتبر المشروع ضمن الفئة أ وفقًا لتصنيف البنك الدولي للخطورة الاجتماعية المالية، ويستلزم من تمويل البرنامج.
- إذا كانت الإجابة بلا على جميع ما سبق، يعد المشروع مؤهلاً للحصول على تمويل البرنامج ويمكن بعد ذلك تصنيفه وفق قانون البيئة المصري، انظر الملحق ١٣.٢
- يجب تجميع وتوثيق الأدلة والوثائق التي تدعم القرارات الميدانية وأنشطة التشاور وجميع الملاحظات الميدانية الخاصة بالأراضي ورفقها بتمديد فحص الأهلية.


الإحصاء: المشروع مؤهل (✓) أو غير مؤهل ( )

ملحوظة: في حال تغيير نطاق أو مكونات المشروع سيتم إعادة فحص الأهلية له من جديد

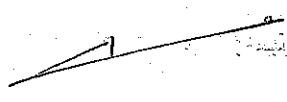
التاريخ:



اسم الإحصائي الرئيسي في وحدة التنفيذ الميدانية وترقيته:



اسم إحصائي مشاركة المواطنين وترقيته:



اسم إحصائي استحواد الأراضي والتويضات في وحدة التنفيذ الميدانية وترقيته:

لتأجيل فحص الأهلية البيئية والاجتماعية للمشروعات المدرجة في الخطة الاستثمارية ( النموذج المصنعت)

وصف المشروع

مشروع إنشاء مصنع لإنتاج...

رقم ١٤

مستند رقم ١٤٠٠٠  
مستند رقم ١٤٠٠٠

- ١ اسم المشروع:
- ٢ التكلفة التقديرية للمشروع:
- ٣ التاريخ التقديري لبداية إنشاء المشروع:
- ٤ حدد الممثلين (الأسر والسكان):
- ٥ مجال المشروع (مجاورة حضرية، منطقة أعمال، ريفية، الخ):
- ٦ بصفة المشروع بما يشمل منطقة الأعمال:
- ٧ معلومات أخرى:

١ آثار مادية	<p>يتماديا حجم الأثر أو إيجابته من مجال المشروع ونوع الأثر. وتتضمن أضرار المشروع ونفقات التي سيتكبها المالك والموظف والمستهلك والمجتمع المحلي. وتتضمن أيضا الأثر على البيئة الطبيعية والبيئية المحيطة بالمشروع. وتتضمن أيضا الأثر على البنية التحتية للمدينة. وتتضمن أيضا الأثر على المناطق المحيطة بالمشروع. وتتضمن أيضا الأثر على المناطق المحيطة بالمشروع.</p>
✓	<p>٢ آثار صحية</p> <p>يعتبر الأثر حاداً إذا لم يكن إيجابياً. يمكن (مثلاً) يؤدي إلى فقدان وظائف عينية أو سمي أو إلى فقدان وظائف ذهنية. الأثر الصحي هو الأثر الذي يتسبب في إصابة الإنسان بمرض أو إعاقة أو وفاة. الأثر الصحي هو الأثر الذي يتسبب في إصابة الإنسان بمرض أو إعاقة أو وفاة. الأثر الصحي هو الأثر الذي يتسبب في إصابة الإنسان بمرض أو إعاقة أو وفاة.</p>
✓	<p>٣ آثار عكسية</p> <p>الاضطرابات التي تؤدي إلى آثار عكسية هي تلك التي تؤثر على مناطق مختلفة في نفس الوقت. مثل: انخفاض توليد الكهرباء التي تنتج انبعاثات هواء حمراء وتصرف مياه التبريد الساخنة إلى المياه السطحية وتؤثر على وارد المياه الجوفية من خلال التسرب وتستهلك المغاير العكسية على المجتمع من خلال انخفاض التوظيف الخ، فهي تعتبر من الاضطرابات التي تنتج آثار عكسية. ولا تتضمن قائمة الاضطرابات التي ينتج عنها هذه الاضطرابات.</p>
✓	<p>٤ آثار غير مبنوية</p> <p>هي تلك الآثار التي تحدث في المنطقة لأول مرة وقد تتحقق على المشاورين التي لا يمكن تجنبها. لم تحدث من قبل في المنطقة. ولا تتضمن قائمة الاضطرابات التي ينتج عنها هذه الاضطرابات.</p>
✓	<p>٥ التأثير على منطقة تتجاوز بكثير بصفة المشروع</p> <p>في كثير من الحالات، تتناسب منطقة التأثير مع نطاق المشروع، باستثناء وجود مرفق أو منشأة أو منشأة غير متفرقة (رياح قوية تيار مياه بحر، أو مستنقع مياه ذرية فائقة) في المقعد. يكون تأثيرات الأثر المطبق أثر على الضوضاء المحيطة ويؤثر على الهواء بما يتجاوز بصفة المشروع. يؤثر على المناطق المحيطة بالمشروع. يؤثر على المناطق المحيطة بالمشروع. يؤثر على المناطق المحيطة بالمشروع.</p>
✓	<p>٦ آثار ثقافية</p> <p>يجب على عملية الفحص أن تأخذ في الاعتبار التراث الثقافي لبعض المجتمعات في نفس المنطقة. يجب على عملية الفحص أن تأخذ في الاعتبار التراث الثقافي لبعض المجتمعات في نفس المنطقة. يجب على عملية الفحص أن تأخذ في الاعتبار التراث الثقافي لبعض المجتمعات في نفس المنطقة.</p>

✓		٧. يتطلب تزوج مادي لمالك الأراضي/حائزها؟ لا يجب أن يؤدي المشروع إلى أي شكل من أشكال التزوج المادي بغض النظر عن نوع حيازة الأرض.
✓		٨. يتطلب استبعاد أرض تزيد عن ١٠% من حيازة المالك/المساكين أو مليونر على ١٠% أو أكثر من دخل المتضرر؟ لا يجوز فقط تزوج اقتصادي بسيط في ظل هذا البرنامج تسريف هذا المبلغ ١٠% على الأكثر من إجمالي حيازة المالك/المساكين تارص أو التاجر على ١٠% من دخل المتضرر.
✓		٩. سيؤدي المشروع إلى إثارة نزاعات اجتماعية حول الأراضي في المستقبل

- إذا كانت الإجابة بنعم على أي من (١ إلى ٨)، يعتبر المشروع ضمن الفئة أ، أي لتصنيفه تلك الجولي للتطورة الاجتماعية العالية، ويستفيد من تمويل البرنامج.
- إذا كانت الإجابة بلا على جميع ما سبق، يعد المشروع مؤهلاً للمحصول على تمويل البرنامج ويمكن بعد ذلك تصنيفه وفق قانون البيئة المصري، لنظر الملحق ١٣.٢
- يجب تجميع وثائق الأمانة والوثائق التي تدعم القرارات الميدانية وأشكاله التطويرية وجميع التلاخيص الميدانية الخاصة بالأراضي ورقعتها يتم تزج فحص الأهلية.

الخلاصة: المشروع مؤهل (✓) أو غير مؤهل ( )

ملحق طبة في حال تغيير نطاق أو مكونات المشروع سيتم إعادة فحص الأهلية له من جديد

التاريخ: \_\_\_\_\_  
اسم الأخصائي الفني في وحدة التنفيذ الميدانية وتوقيعه: \_\_\_\_\_

اسم إخصائي مشاركا للمواطنين وتوقيعه: \_\_\_\_\_

اسم إخصائي إمتداد الأراضي والتعويضات في وحدة التنفيذ الميدانية وتوقيعه: \_\_\_\_\_

في حالة الاستبعاد على الأراضي (بغض النظر عن مساحة الأرض) المالك/المساكين أو مليونر على ١٠% أو أكثر من دخل المتضرر/المساكين وذلك بعد إجراء جميع الخطوات القانونية المطلوبة، وفي حالة التزوج الاقتصادي البسيط في ظل هذا البرنامج تسريف هذا المبلغ ١٠% على الأكثر من إجمالي حيازة المالك/المساكين تارص أو التاجر على ١٠% من دخل المتضرر.

تأثير قصص الأهمية البيئية والاجتماعية للمشروعات المدرجة في الخطة الاستثمارية ( النموذج المحدث )

وصف المشروع

اسم المشروع: محطة معالجة مياه الصرف الصحي بقطاع العجوة  
التكلفة التقديرية للمشروع:  
التاريخ التقديري لبداية إنشاء المشروع:  
عدد المستفيدين (الأسر والسكان):  
مجال المشروع (سجارية حضرية، منطقة أعمال، ريفية، إلخ):  
بصمة المشروع بما يشمل منطقة الأعمال:  
معلومات أخرى:

رقم حالي: 111  
موقع: العجوة

رقم	أثار ملحوظة؟	ملاحظات	
1	تأثير حجم الأثر أو كبره، مع جواز المشروع ونوع الأثر. وتتضمن الفروع المشروعة والتي يتناولها الأثر ماء وظلة وبرق ونفث الماء ومحطات معالجة مياه الصرف، ومحطات الضخ، والمحطات الكهربائية وغيرها. والممارسات المعتادة لمجموعة البنية التحتية. هذه الآثار وحالات هي تصنيف مشروع ذات مثل الطرق الجديدة التي تتضمن حقوق الطريق للمساكن والطريق، ومحطات معالجة مياه الصرف (أكبر من 50 ألف لتر/يوم في المعتاد) والمدافن الصحية ضمن تدخلات الفئة أ من ناحية أهمية الآثار.		
2	أثار حساسية؟	يعتبر الأثر حساساً إذا لم يكن إنتاجياً، مثلًا يؤدي إلى فقدان مربي حيواني رئيسي أو تأثير اقتصادي بالأمراض الطبيعية أو المورد الثقافية المادية أو إعادة التوازن غير الطبيعي في منطقة المشروع أو في المجتمعات التي قد تتعرض لتغير تعريف الحساسيات ضمن المشروعات. الحساسية المادية هي جزء من الأثر الثقافي متعلق بحرية وثقافة التوازن المصري. وتتمثل على سبيل المثال في مسير وأعمال شركة الخبز في قطاع العجوة لأنها قد تؤدي إلى تغييرات لا يسكن ألمانيا على هيئة الطبيعة بهذه الجوز.	
3	أثار حكومية؟	التدخلات التي تؤدي إلى أثار حكومية هي تلك التي تؤثر على وسائل مختلفة في نفس الوثيقة مثل محطات توليد الكهرباء التي تنتج انبعاثات هواء مهمة وتصرف مياه التبريد الساخنة إلى المياه السطحية وتؤثر على موارد المياه الجوفية من خلال الضخ وتستهلك المخاطر الحكومية على المجتمع من خلال تخزين النفايات، إلخ. فهي تشير من التدخلات التي تنتج أثار حكومية. ولا تضمن قائمة استثمارات التي توضح عمق هذه التدخلات.	
4	أثار غير مبرورة؟	في تلك الآثار التي تحدث في المنطقة لأول مرة وقد تحقق على استثمار واحد التي تطبق تكون أثاراً لم تخبر من قبل في المنطقة. ولا تضمن قائمة استثمارات التي توضح عمق هذه التدخلات.	
5	التأثير على منطقة تتجاوز بكثير بصمة المشروع؟	في كثير من الحالات، تتناسب منطقة التأثير مع نطاق المشروع، باستثناء وجود مواقع المشروع في وسط غير مسطح (رياح قوية، تيار مياه متحرك، أو مستنقعات مياه في قرية لقائمة) في المعتاد يكون المشاريع ذات الطرق أثر على الضوضاء المحيطة ونوعية الهواء بما يتجاوز بصمة المشروع بعد بسيط ويتبع ذلك أيضاً على محطات معالجة مياه الصرف بسبب آثار الأثر الكبري التي تتجاوز حدود الموقع، ولكنها لا تعتبر مساهمة تأثير كبيرة ما لم تتجاوز إلى حد بعيد بصمة المشروع.	
6	أثار لركبية؟	يجب على حطوة المصدر أن تأخذ في الاعتبار الآثار التراكمية لخدمة تدخلات في نفس المنطقة، مثلاً في حالة وجود تدوير في منطقة محددة كتدفق فيس ذو أثر بيئي واجتماعي مهم. ولكن عادة تكون الأثر في نفس المنطقة يجب عند فحص الأخير إذا الأثر التراكمي للتدخل في الأثر وفقاً للمعايير المقررة.	

✓	٧. يتطلب تزوج مادي لمالك الأراضي/حائزها؟ لا يجب أن يؤدي المشروع إلى أي شكل من أشكال التزوج المادي بغض النظر عن نوع حيازة الأرض.
✓	٨. يتطلب استحواد أرض تزيد عن ١٠% عن حيازة المالك/الحائز أو سيؤثر على ١٠% أو أكثر من دخل المتضرر؟ المشروع فقط بزوح اقتصادي بسيط في ظل هذا البرنامج تعريف هذا هو ١٠% على الأقل من إجمالي حيازة المالك/الحائز للأرض أو التأثير على ١٠% من دخل المتضرر.
	٩. سيؤدي المشروع إلى إثارة نزاعات اجتماعية حول الأراضي في المستقبل

- إذا كانت الإجابة بنعم على أي سؤال مما سبق (١ إلى ٨)؛ يعتبر المشروع مع ضمن الفئة أ وفقاً لتصنيف البنك الدولي للخطورة الاجتماعية العالية، ويستفيد من تمويل البرنامج.
- إذا كانت الإجابة بلا على جميع ما سبق؛ يعد مشروع مؤهلاً للحصول على تمويل البرنامج ويمكن بعد ذلك تصنيفه وفق قانون البيئة المصري، انظر الملحق ١٣.٢
- يجب تجميع وثائق الأمانة والوثائق التي تدعم الزيارات الميدانية وأنشطة التصاور وجميع الملاحظات الميدانية الخاصة بالأراضي ورفقها بنموذج فحص الأهلية.

الخلاصة: المشروع مؤهل ( ) أو غير مؤهل ( )

ملحوظة: في حال تغيير نطاق أو مكونات المشروع سيتم إعادة فحص الأهلية له من جديد

التاريخ:

اسم الأخصائي البيئي في وحدة التنفيذ المحلية وتوقيع:

اسم أخصائي مشاركة المواطنين وتوقيع:

اسم أخصائي استحواد الأراضي والتعويضات في وحدة التنفيذ المركزية وتوقيع:

في حالة الاستحواد على الأراضي (بغض النظر عن مساحة الأرض) المتأثرة من أنشطة التنمية الاقتصادية/التصوير/التصوير، يجب اتباع النصوص الواردة في إجابات الأسئلة التالية في الملحق ١٣.٢. إذا كانت الإجابة بنعم، يجب تجميع وثائق المستندات الدالة على ذلك، تلك المستندات هي: نماذج وأحداث التأجيل المتوقعة.

وصف المشروع

وصف المشروع: **مجمع سكني وخدماتي في المنطقة الصناعية الجديدة**

رقم: ١٥٠٠

محل: **منطقة**

منطقة

- ١ اسم المشروع:
- ٢ التكلفة التقديرية للمشروع:
- ٣ التاريخ التقديري لبدء إنشاء المشروع:
- ٤ عدد المستفيدين (الأسر والسكان):
- ٥ مجال المشروع (مجاورة حضرية، منطقة أعمال، ريفية، إلخ):
- ٦ بصفة المشروع بما يشمل منطقة الأحياء:
- ٧ معلومات أخرى:

رقم السؤال	السؤال	الإجابة
١	تأثير ملحوظة؟	يقتصد حجم الأثر أو كبره مع زيادة المقاس ونوع الأثر، وتتضمن الفروع المخرجات التي تتكون منها الأثر، وأهمها: مياه، طاق، محطات معالجة مياه الصرف، ومخلفات صلبة، الغازات، العوادم، وغازات الأثر، والمخارسة المتعددة لمجموعة البنك الدولي، تصنيف هذه الأثر ومخاطر في تصنيف مشروعات ذات مخاطر جديدة التي تتضمن حقوق طريق للمساكن الطويلة ومحطات معالجة مياه الصرف (الكبرى) من ٥٠ ألفاً - ٣٠ ألفاً في المقادير والمدافع الصحية ضمن تدخلات الفئة أ من ناحية أحياء الأثر.
٢	أثر حتمية؟	يعتبر الأثر حتمياً إذا لم يكن يتأثر بشكل كبير بتغير الظروف الطبيعية أو البشرية، أو إذا كان قسماً لا يتغير بالظروف الطبيعية أو البشرية، أو إذا كانت لتدخل حيز التنفيذ في المنطقة المشروعة، مثل التدخلات التي قد يتم تنفيذها ضمن المشروعات، مثل: استضافة المدينة في ظل التوسع العمراني، مشاريع محمية وقد تكون تنموية، وتكامل بين سبل المثال الجسر، وإعمال شبكة الصرف الصحي، وتكون الأثر الجزر لأية تدبيرات لا يمكن إلغاؤها على التربة الطرية لتهدد لجزر.
٣	أثر حتمية؟	التدخلات التي تؤدي إلى الأثر حتمية هي تلك التي تؤثر على وسائط مختلفة في نفس الوقت، مثل محطات توليد الكهرباء التي تنتج التلوثات الهوائية، وتصرف مياه التبريد الساخنة إلى المياه السطحية وتؤثر على موارد المياه الجوفية من خلال الضخ وتستحدث المخاطر الحتمية على المجتمع من خلال تلوث الهواء، بالإضافة، فهي تعتبر من التدخلات التي تنتج آثاراً حتمية، ولا تتضمن قائمة استشارات التي ينبغي حتمياً هذه التدخلات.
٤	أثر غير مسبوق؟	هي تلك الأثر التي تحدث في المنطقة لأول مرة وقد تتعلق على المخاطر ومخاطر التي تظهر، تكون الأثر غير مسبوق، ولا تضمن قائمة استشارات التي ينبغي حتمياً هذه التدخلات.
٥	التأثير على مناطق تتجاوز بكثير بصفة المشروع؟	في كثير من الحالات، تتناسب منطقة التأثير مع نطاق المشروع، باستثناء وجود موقع الأثر في وسط غير مستقر (رياح قوية، تيار مياه متحرك، أو مستنقع مياه في تربة قاعية) في امتداد يتكون من مخاطر الطرقات أثر على العناصر المحيطة ويؤثر على الهواء بما يتجاوز بصفة المشروع بعد ضبط ونظف ذلك أيضاً على محطات معالجة مياه الصرف بسبب آثار الأثر الكبرية التي تتجاوز حدود المشروع، ولتحقيق الأثر تعتبر مساهمة تأثير كبيرة، ما لم تتجاوز إلى حد بعيد بصفة المشروع.
٦	أثر في الحياة؟	يجاز على عملية التقييم أن تتخذ في الاعتبار الآثار التراكمية لعدة تدخلات في نفس المنطقة، مثالاً في حالة وجود الأثر في منطقة واحدة، كما فعلت في الأثر، واجتماعي، مثل: الأثر التراكمي في نفس المنطقة، فبعد ذلك، الأثر التراكمي للتدخلات في الأحياء، وتأثير الأثر التراكمي.


/		٧. يتطلب لزوح مادي لملاك الأراضي/حيازتها؟ لا يجب أن يؤدي المشروع إلى أي شكل من أشكال اللزوح المادي بغض النظر عن نوع حيازة الأرض.
/		٨. يتطلب استحواد أرض تزيد عن ١٠% عن حيازة المالك/الحائزين أو مليونر على ١٠% أو أكثر من دخل المتضرر؟ لا يجب فقط بلزوح اقتصادي بسيط في ظل هذا البرنامج تعريف بذا هو ١٠% على الأقل من إجمالي حيازة المالك/المساكين للأرض أو التالي على ١٠% من دخل المتضرر.
		٩. سيؤدي المشروع إلى إثارة نزاعات اجتماعية حول الأراضي في المستقبل

- إذا كانت الإجابة بنعم على أي سؤال مما سبق (١ إلى ٨)، يعتبر المشروع ضمن الفئة أ وفقاً لتصنيف البنك الدولي للخطورة الاجتماعية العالية، ويستخدم من تمويل البرنامج.
- إذا كانت الإجابة بلا على جميع ما سبق، يعد المشروع مؤهلاً للحصول على تمويل البرنامج ويمكن بعد ذلك تصنيفه وفق قانون البيئة المصري، انظر الملحق ١٣.٢
- يجب تجميع وتوثيق الأدلة والوثائق التي تدعم الزيارات الميدانية وأنشطة التتبع وجميع الملاحظات الميدانية الخاصة بالأراضي ورفقها ونموذج فحص الأهلية.


**الخلاصة: المشروع مؤهل (ع) أو غير مؤهل ( )**

ملحوظة: في حال تغيير نطاق أو مكونات المشروع سيتم إعادة فحص الأهلية له من جديد


اسم الإخصائي البيئي في وحدة التنفيذ المحلية وتوقيعه:



اسم إخصائي مشاركتنا المواطنين وتوقيعه:



اسم إخصائي استحواد الأراضي والتعويضات في وحدة التنفيذ المركزية وتوقيعه:



في نهاية الاستحواد على الأراضي (بغض النظر عن مساحة الأرض) التي استحوذت عليها من مشروع التنمية المتضررين والمهموزين، يجب اتباع التسوية بين هذه الفئات المتضررين المتأثرين في تلافى وحل الأضرار التي تكبدها هؤلاء المستفيدون من المشروع وذلك طبقاً للمعايير المتبعة في تنفيذ المشاريع التنموية.



وصف المشروع

مشروع إنشاء محطة معالجة مياه الصرف الصحي بمنطقة  
 منطقة

3 مليون

- اسم المشروع:
- التكلفة التقديرية للمشروع:
- التاريخ التقديري لبدء إنشاء المشروع:
- عدد المستفيدين (الأسر والسكان):
- مجال المشروع (مجاورة حضرية، منطقة أعمال، ريفية، إلخ):
- بصفة المشروع بما يشمل منطقة الأعمال:
- متطلبات أخرى:

منطقة

	<p>1 آثار ملحوظة؟</p> <p>يتأثر حجم الآثار أو أبعادها سواء من حيث المشروع ونوع الآثار، وتكثف من أنواع المخرجات التي يمكن أن تحدثها محطات معالجة مياه الصرف الصحي، والمخلفات المنزلية والناعية وغيرها، والاعتماد على المضاد لمجموعة البنية السوية لتطبيق هذه المخرجات في تطبيقات مشتركة وثالثات مثل تطرق الجديدة التي تتضمن حقوق طريق للمسافات الطويلة ومحطات معالجة مياه الصرف الصحي (أكبر من 100 ألف نسمة في المعتاد) والمناطق الصحية ضمن تدخلات التفتة من ناحية أهمية الآثار.</p>
	<p>2 آثار صحية؟</p> <p>يحدث الآثار جدياً إذا لم يكن الغطاء ممكناً (مثل يؤدي إلى فقدان مواد حيوية رئيسية) أو يؤدي كضباب تتحلل بالمعادن الحوية أو الموارد المائية السطحية أو إعادة لتراكم غير الطبيعي في منطقة المشروع، حيث تتدهور البنية التي قد تدهورت بعد ذلك التحسينات ضمن المشروعات، إضافة لظهور مشاكل في جودة المياه الجوفية من ناحية كمية ونقا لتراكم في مساحات المياه الجوفية، إضافة لظهور مشاكل في جودة المياه الجوفية، لا يمكن إزالتها على البنية الطبيعية، وتؤدي لحدوث أمراض.</p>
	<p>3 آثار عكسية؟</p> <p>التدخلات التي تؤدي إلى آثار عكسية هي تلك التي تؤثر على وسائط مختلفة في نفس الوقت، مثل محطات توليد الكهرباء التي تنتج انبعاثات هواء مسممة وتصرف مياه التبريد الساخنة إلى المياه السطحية وتؤثر على موارد المياه الجوفية من خلال الطبخ واستحداث المساحات العكسية على المجتمع من خلال تخزين الوقود، إلخ، فهي تتغير من التدخلات التي تمنع آثاراً عكسية، ولا تتضمن قائمة استشارات التي يجب مراعاتها عند التدخلات.</p>
	<p>4 آثار غير مسبوق؟</p> <p>هي تلك الآثار التي تحدث في المنطقة لأول مرة وقد تتلخص على السائر وحدات التي تطبق تكنولوجيا جديدة لم تتجرب من قبل في المنطقة، ولا تتضمن قائمة استشارات التي يجب مراعاتها عند التدخلات.</p>
	<p>5 التأثير على منطقة تجاوز بصفة المشروع؟</p> <p>في كثير من الحالات، تتأثر منطقة التأثير مع نطاق المشروع، باستثناء وجود موقع المشروع في وسط غير مستقر (رياح فريضة تيار مياه متحرك، أو مستنقع مياه في تربة نقالة) في المعتاد تكون المخرجات المطرق أثر على النواضح المحيطة ولو حية الهواء بما يتجاوز بصفة المشروع بعد ضبط وينطبق ذلك أيضاً على محطات معالجة مياه الصرف بسبب آثار تلوث الكريمية التي تتجاوز حدود المرفق، وتكفي لولا تأثير مساحة تأثير كبيرة بما لم تتجاوز إلى حد بعيد بصفة المشروع.</p>
	<p>6 آثار تراكمية؟</p> <p>يجب على عملية التقييم أن تأخذ في الاعتبار الآثار التراكمية لبعثة تدخلات في نفس المنطقة، مثلاً، في حالة وجود تدخلات في منطقة محددة كإفطار غير ذو أثر بيئي واجتماعي ملحوظ، فإن تدخلات التدخلات في نفس المنطقة، يجب عند تقييم الأثر التراكمي للتدخلات في الأماكن التي تتداخل فيها التدخلات.</p>

✓	<p>٧. يتطلب تزوج مادي لملاك الأراضي/حيازتها؟ لا يجب أن يؤدي المشروع إلى أي شكل من أشكال التزوج المادي بغض النظر عن نوع حيازة الأرض.</p>
✓	<p>٨. يتطلب استحواد أرض تزيد عن ١٠% من حيازة المالك/الحائزين أو سيؤثر على ١٠% أو أكثر من دخل المتضرر؟ تزوج فقط بتزوج اقتصادي بسيط في ظل هذا البرنامج تعريف هذا هو ١٠% على الأكثر من إجمالي حيازة المالك/الحائزين للأرض أو التأثير على ١٠% من دخل المتضرر.</p>
	<p>٩. سيؤدي المشروع إلى إثارة نزاعات اجتماعية حول الأراضي في المستقبل.</p>

- إذا كانت الإجابة بنعم على أي سؤال مما سبق (١ إلى ٨)، يعتبر المشروع ضمن الفئة أ وفقاً لتصنيف البنك الدولي للخطورة الاجتماعية العالية، ويستبعد من تمويل البرنامج.
- إذا كانت الإجابة بلا على جميع ما سبق، يعد المشروع مؤهلاً للحصول على تمويل البرنامج ويمكن بعد ذلك تصديقه وفق قانون البيئة المصري، انظر الملحق ١٣.٢.
- يجب تصديق وتوثيق الأداة والنوازل التي تدعم الزيارات الميدانية وأنشطة التفتيش وجميع الملاحظات الميدانية الخاصة بالأراضي ورزقها بنموذج فحص الأهلية.

**الخلاصة: المشروع مؤهل (ب) أو غير مؤهل ( )**

ملحوظة: في حال تغيير نطاق أو مكونات المشروع سيتم إعادة فحص الأهلية له من جديد.


التاريخ:



اسم الأخصائي البيئي في وحدة التنفيذ الميدانية وتوقيع:



اسم الأخصائي مشارك المواطنين وتوقيع:



اسم الأخصائي إمتداد الأراضي والتعويضات في وحدة التنفيذ الميدانية وتوقيع:

في حالة الاستمرار على الأراضي (بغض النظر عن مساحة الأرض) عند الانتهاء من عملية التفتيش

المتطوعين/المستجيبين، يجب إنتاج الجسر اليدوي وإجراء اختبارات التفتيش القياسية المتفق عليها في الأحياء المستهدفة.

إذا تم إنتاج الوثائق المستندات الدالة على تدمير تلك الجسور يجب أن يتم إبلاغ اللجنة التنفيذية

وصف المشروع

مشروع تصفية مياه الصرف الصحي بالآلية - ٥٥٥

- اسم المشروع:
- التكلفة التقديرية للمشروع:
- التاريخ التقديري لبدء إنشاء المشروع:
- عدد المستفيدين (الأسر والسكان):
- مجال المشروع (محاضرة حضرية، منطقة أعمال، ريفية، إلخ):
- بصفة المشروع بما يشمل منطقة الأعمال:
- معلومات أخرى:

منطقة التصفية

الأسئلة	
١	<p><b>آثار ملوثة؟</b></p> <p>يتمسك حجم الأثر أو أبعاده مع مجال الأثر للمشروع ونوع الأثر، وتتضمن الفروع المقروءة والتي هيكون لها الأثر هاموطة، مثل: الطرق، محطات معالجة مياه الصرف، ومحطات نقل المياه، والبنية التحتية والسكان، والمخاطر البيئية المحتملة لمجموعة البيئة الدولية لتصفيت هذه المشروعات في تطبيق مقرر وخاتمة المطرقة الحديقة التي تتضمن حقوق الطريق للمسافات الطويلة، ومحطات معالجة مياه الصرف (التي هي من شأنها الأثر في المنطقة) والمدافن الصحية ضمن تدخلات الفئة أ من ناحية أهمية الأثر.</p>
٢	<p><b>آثار حسنة؟</b></p> <p>يعتبر الأثر حسنا إذا لم يكن إيجابيا، مثلا يؤدي إلى فقدان موروث طبيعي رئيسي أو يزيل أو يقلل من القيمة البيئية أو الطبيعية أو المورد الثقافية المادية أو إعادة التوطين غير الطرقي في منطقة المشروع، أو في المناطق التي قد تكون تحت تعريف التحسين، ضمن المشروع، إضافة إلى القيمة البيئية في جوار الأثر التي قد تكون محمية وفقًا للقوانين البيئية، وتشمل على سبيل المثال، شجر واهتمام شركة حقوق تحفظ الأثر الجزر لأنها قد تؤدي إلى تغييرات لا يمكن إنقاذها على هيئة الطبيعة تهدد الجزر.</p>
٣	<p><b>آثار عكسية؟</b></p> <p>التدخلات التي تؤدي إلى آثار عكسية هي تلك التي تؤثر على واستقطب مختلفة في نفس الوقت مثل محطات توليد الكهرباء التي تنتج البعثات هواء مهمة وتصرف مياه التبريد الساخنة إلى المياه السطحية وتؤثر على موارد المياه الجوفية من خلال تسخيم المياه العكسية على المجتمع من خلال تخزين الوقود، إلخ، فهي تعتبر من التدخلات التي تنتج آثارا عكسية، ولا تتضمن قائمة استثمارات الجوانب حرمها هذه التدخلات.</p>
٤	<p><b>آثار غير متوقعة؟</b></p> <p>هي تلك الآثار التي تحدث في المنطقة لأول مرة وقد تحقق على السائر وجات التي تطبق تكنولوجيا جديدة لم تخبر من قبل في المنطقة، ولا تتضمن استثمارات البرامج عمومًا عند التخطيط.</p>
٥	<p><b>التأثير على منطقة تتجاوز بكثير بصفة المشروع؟</b></p> <p>في كثير من الحالات، تتناسب منطقة التأثير مع نطاق المشروع، باستثناء وجود موقع المشروع في وسط خراب مستقر (رياح قوية، تيار مياه ملوحة، أو مستنقع مياه في تربة نفاذة) في المعتاد يكون التأثيرات المطرق أثر على المناطق المحيطة وتوحية الهواء بما يتجاوز بصفة المشروع بعد بسيط وينطبق ذلك أيضا على محطات معالجة مياه الصرف بسبب آثار انبعاث الكربون التي تتجاوز حدود المراقب، ولكنه لا يعتبر مساحة تأثير كبيرة بما لم يتجاوز إلى حد بعيد بصفة المشروع.</p>
٦	<p><b>آثار قرابية؟</b></p> <p>يجب على عملية الفحص أن تتخذ في الاعتبار الآثار القربانية المتعددة في نفس المنطقة، مثلا، في حالة فحص تدفق ما في منطقة محددة كتحليل غير ذو أثر بيئي واجتماعي مأمور، يمكن أن تكون الآثار في نفس المنطقة، ويجب عند فحص الأثر القرباني للتدخل في الاستثمار، فأنه لا يمكن أن يكون</p>

		٧. يتطلب نزوح مادي لملك الأراضي/حائزيها؟ لا يجب أن يؤدي المشروع إلى أي شكل من أشكال النزوح المادي بخلاف ما ينظر عن نوع حياة الأرض.
		٨. يتطلب استحواد أرض تزيد عن ١٠% من حياة المالك/الحائزين أو ميؤثر على ١٠% أو أكثر من دخل المتضرر؟ نموذج فقط بنزوح اقتصادي بسيط في ظل هذا البرنامج تعريف هذا هو ١٠% على الأقل من إجمالي حياة المالك/الحائزين لأرض أو المالك على ١٠% من دخل المنصر.
		٩. سيؤدي المشروع إلى إثارة نزاعات اجتماعية حول الأراضي في المستقبل

- إذا كانت الإجابة بنعم على أي سؤال مما سبق (١ إلى ٨)، يعتبر المشروع مع ضمن الفئة أ وفقاً لتصنيف البنك الدولي للخطورة الاجتماعية العالية، ويستبعد من تمويل البرنامج.
- إذا كانت الإجابة بلا على جميع ما سبق، يعد المشروع مؤهلاً للحصول على تمويل البرنامج ويمكن بعد ذلك تصديقه وفق قانون البيئة المصري، نظراً للمادة ١٣.٢.
- يجب تجميع وثائق الأذنة والنموذج التي تدعم الزيارات الميدانية وأنشطة التشاور وجميع الملاحظات الميدانية الخاصة بالأراضي ورفقها بنموذج فحص الأهلية.


الخلاصة: المشروع مؤهل ( ) أو غير مؤهل ( )

ملحوظة: في حال تغيير نطاق أو مكوّنات المشروع سيتم إعادة فحص الأهلية له من جديد.


التاريخ:



اسم الأخصائي البيئي في وحدة التنفيذ الميدانية وتوقيعه:



اسم أخصائي مشاركة المواطنين وتوقيعه:



اسم أخصائي استحواد الأراضي والتعويضات في وحدة التنفيذ الميدانية وتوقيعه:

في بداية الاستحواد على الأراضي (بعض الخطر من مساحة الأرض التي استحوذت عليها من مشروع التنمية

المتضررين/المستحورين، يجب إتباع الخطوات وإجراء أبحاث التقييم التشاركية التشاركية في اتخاذ قرارات

التي يجب توثيق المستندات الدالة على تقييم تلك الأمور وفقاً للخطوات المحددة

إعادة تصفية مياه الصرف الصحي في منطقة شرق القاهرة

- 1 اسم المشروع:
- 2 التكلفة التقديرية للمشروع:
- 3 التاريخ التقديري لبدء إنشاء المشروع:
- 4 عدد المستفيدين (الأسر والسكان):
- 5 مجال المشروع (مجاورة حضرية، منطقة أعمال، ريفية، إلخ):
- 6 بصفة المشروع بما يشمل منطقة الأعمال:
- 7 معلومات أخرى:

9 مليون

منطقة شرق القاهرة

✓	<p>1 آثار ملحوظة؟</p> <p>يتناسب حجم الآثار أو إيجابها مع مجال المشروع ويزيح الآثار. وتتضمن الخواص المشروعة تحت الترخيص الحد الأدنى من الآثار السلبية أو إيجابها مع الآثار السلبية. وتتضمن محطات معالجة مياه الصرف الصحي في المنطقة السكنية والآثار السلبية الناتجة عن التخلص من الحمأة الناتجة عن محطات معالجة مياه الصرف الصحي (أكبر من 100 ألف لتر في المتر) والمدافن الصحية ضمن تدخلات الفئة أ من ناحية أهلية الآثار.</p>
✓	<p>2 آثار حساسة؟</p> <p>يعتبر الآثار حساسة إذا لم يكن إيجابها معكلاً (مثلاً يؤدي إلى فقدان موطن طبيعي رئيسي) أو سلباً (تصل بالموطن الطبيعية أو الموارد الثقافية المادية). لهذا تتوافق غير الخواص في مناطق المشروع التي تتداخل مع تلك التي قد تكون حساسة. وتتضمن الخواص السلبية في مناطق المشروع التي تتداخل مع تلك التي قد تكون حساسة (تتضمن على سبيل المثال الحدائق العامة والمساحات الخضراء في المناطق الحضرية). لا يمكن إيجابها على البيئة الطبيعية أو الموارد الطبيعية.</p>
✓	<p>3 آثار عكسية؟</p> <p>التدخلات التي تؤدي إلى آثار عكسية هي تلك التي تؤثر على مناطق مختلفة في نفس الوقت مثل محطات توليد الكهرباء التي تنتج انبعاثات هواء مسممة وتصرف مياه التبريد الساخنة إلى المياه السطحية وتولّد على مراد المياه الجوفية من خلال تسرب المخاطر الكيميائية على المجتمع من خلال تخزين الوقود. إنجوبي تعتبر من التدخلات التي تنتج آثاراً عكسية. ولا تتضمن قائمة استشارات البرهانج هيئات هذه التدخلات.</p>
✓	<p>4 آثار غير مسبوق؟</p> <p>هي تلك الآثار التي تحدث في المنطقة لأول مرة وقد تتفق على المتروحات التي تظهر دكوارتية لم تحدث من قبل في المنطقة. ولا تتضمن قائمة استشارات البرهانج هيئات هذه التدخلات.</p>
✓	<p>5 انتشار على منطقة تتجاوز بصفة المشروع؟</p> <p>في كثير من الحالات، تتناسب منطقة التأثير مع نطاق المشروع. باستثناء وجود موقع للتدخل في وسط غير مسطح (رياح قوية، تيار مياه متحرك، أو ممتلكات مياه في تربة ناعمة). في المعتاد يتوزع التأثيرات على الطرق أثر على الضوضاء المحيطة ويوحية الهواء بما تتجاوز بصفة المشروع بهد بسيط ونظير ذلك أيضاً على محطات معالجة مياه الصرف الصحي التي تتجاوز حدود البرهانج ولكنها لا تعتبر مساهمة تأثير كبيرة ما لم تتجاوز إلى حد بعيد بصفة المشروع.</p>
✓	<p>6 آثار تراكمية؟</p> <p>يوجد على عملية التقييم أن تتخذ في الاعتبار الآثار التراكمية لمجموعة تدخلات في نفس المنطقة. في حالة وجود تدخلات في منطقة محددة كدفن نفايات أو بئر أو بئر اجتماعي أو غيرها من التدخلات التي قد تحدث في نفس المنطقة. يجب عند فحص الآثار التراكمية للتدخلات في الإسكان والتدخلات التي تتجاوز</p>


/		٧. يتطلب نزوح مادي لمالك الأراضي/هائزوها؟ لا يجب أن يؤدي المشروع إلى أي شكل من أشكال النزوح المادي بغض النظر عن نوع خيالة الأرض.
/		٨. يتطلب استحواد أرض تزيد عن ١٠% من خيالة المالك/المعازلين أو سيؤثر على ١٠% أو أكثر من دخل المتضرر؟ نموذج فقط بنزوح اقتصادي بسيط في ظل هذا البرنامج تعريف: هذا هو ١٠% على الأقل من إجمالي عيادة المالك/المعازلين لأرضه أو التاليف على ١٠% من دخل المتضرر.
/		٩. سيؤدي المشروع إلى إثارة نزاعات اجتماعية حول الأراضي في المستقبل

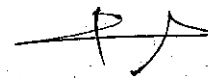
- إذا كانت الإجابة بنعم على أي سؤال مما سبق (١ الي ٨)، يعتبر المشروع ضمن الفئة أ وفقًا لتصنيف البنك الدولي للخطورة الاجتماعية المالية، ويستبعد عن تمويل البرنامج.
- إذا كانت الإجابة بلا على جميع ما سبق، يعد مشروع مؤهلاً للحصول على تمويل البرنامج ويمكن بعد ذلك تصنيفه وفق قانون البيئة المصري، انظر الملحق ١٣.٢
- يجب تجميع وتوثيق الأدلة والوثائق التي تدعم الزيارات الميدانية وأنشطة التفتيش وجميع الملاحظات الميدانية الخاصة بالأراضي ورفقها بنموذج فحص الأهلية.


الخلاصة: المشروع مؤهل ( ) أو غير مؤهل ( )

ملحوظة: في حال تغيير نطاق أو مكونات المشروع سيتم إعادة فحص الأهلية له من جديد

التوقيع:

اسم الأخصائي البيئي في وحدة التنفيذ المحلية وتوقيعه: 

اسم اخصائي مشاركة المواطنين وتوقيعه: 

اسم اخصائي استحواد الأراضي والتعويضات في وحدة التفتيش المحلية وتوقيعه: 

في حالة الاستحواد على الأراضي (بغض النظر عن مساحتها) أو من قبل المتضررين من مشروع التنمية  
المتضرر/المتضررين، يجب اتباع التعليمات وإجراءات التشغيل الخاصة بالمشروع وفقاً للملحق ١٣.٢  
الذي يحدد كيفية توثيق المستندات الخاصة على تجميع تلك المعلومات من قبل وحدة التفتيش المحلية

وصف المشروع

اسم المشروع: **تطوير مطار القاهرة الدولية**  
 التكلفة التقديرية للمشروع: **١٥٠٠ مليون**  
 التاريخ التقديري لبدء إنشاء المشروع:  
 عدد المستفيدين (الأسر والسكان):  
 مجال المشروع (مجاورة حضرية، منطقة أعمال، ريفية، إلخ):  
 بصمة المشروع بما يشمل منطقة الأعمال:  
 معلومات أخرى:

منطقة الخ

الرقم	البيان	ملاحظات
١	<b>آثار ملحوظة؟</b> يتناسب حجم الآثار أو أضرارها مع حجم المشروع ونوع الآثار. وتتضمن أنواع المقروءات التي سيتكون لها آثار دائمة وثابتة، ونسبة تلك المقروءات، ومحطات معالجة مياه الصرف، ومحطات الطاقة الكهربائية، والحدائق والمخارج والمخارج المستدامة لمجموعة البيئة، إذ يولي التطبيق هذا الأمر ويحتسب في التطبيق ما يتروا عنه ذلك مثل الحارق الجديدة التي تتضمن حقوق الطريق والمساحات الطويلة، ومحطات معالجة مياه الصرف (تكرير) من ٥٠ ألف لتر في المقادير والمدافن الصحية ضمن تدخلات البناء من ناحية أحذية الآثار.	✓
٢	<b>آثار حساسة؟</b> يعتبر الآثار حساساً إذا لم يكن إيجابياً مؤكداً (مثل يؤدي إلى فقدان مورد طبيعي رئيسي) أو يشكل قضية تتعلق بالمعوقات الطبيعية أو الموارد الثقافية المسدية وإعادة التوزيع غير العنصرية في منطقة المشروع، كما تتضمن التدخلات التي قد تدمر تعريف الحساس، ضمن المقروءات. أهمية المساحة في جيل الآثار التي تشمل مناطق محمية وثقافة لغوية (مصرية) وتتصل على مساحات المساحات والمساحات شبكة الطرق والمنطقة التي الجوز لأنها قد تؤدي إلى تغييرات لا يمكن إصلاحها على البيئة الطبيعية لهذه الجزر.	✓
٣	<b>آثار عكسية؟</b> التدخلات التي تؤدي إلى آثار عكسية هي تلك التي تؤثر على مناطق مختلفة في نفس الوقت مثل محطات توليد الكهرباء التي تنتج انبعاثات هواء مهيمة وتصرف مياه التبريد الساخنة إلى المياه السطحية وتؤثر على موارد المياه الجوفية من خلال التسرب وتنتج المخاطر العكسية على المجتمع من خلال تخزين الوقود، إلخ، فهي تعتبر من التدخلات التي تنتج آثاراً عكسية. ولا تتضمن قائمة استثمارات البرنامج هذه التدخلات.	✓
٤	<b>آثار غير ملحوظة؟</b> هي تلك الآثار التي تحدث في المنطقة لأول مرة وقد تخفى على المشروعات التي تطبق تكنولوجيا جديدة لم تعتبر من قبل في المنطقة. ولا تتضمن قائمة استثمارات البرنامج هذه التدخلات.	✓
٥	<b>التأثير على منطقة تتجاوز بصمة المشروع؟</b> في كثير من الحالات، تتناسب منطقة التأثير مع نطاق المشروع، باستثناء وجود موقع استراتيجي في وسط غير مستقر (رياح قوية، تيار مياه، تحريك، أو مستقر مياه في تربة رطبة) في المقادير المقروءات الطرق. أثر على الضوضاء المحيطة ولو حدة الهواء بما يتجاوز بصمة المشروع بعد ضبط وتطبيق ذلك أيضاً على محطات معالجة مياه الصرف بسبب آثار التحا التكريرية التي تتجاوز حدود المقادير، ولكنها لا تعتبر مساهمة تأثير كبيرة بما لم يتجاوز إلى حد بعيد بصمة المشروع.	✓
٦	<b>آثار إيجابية؟</b> يجب على حكومة المقصر أن تتخذ في الاعتبار الآثار التراكمية لبعض التدخلات في نفس المنطقة. مثلاً، في حالة وجود أكثر من ١٠٠٠٠٠٠ وحدة سكنية في منطقة واحدة كمثل ذلك في الإسكان الاجتماعي، من المهم أن تكون هناك تدابير في نفس المنطقة، يجب أن تشمل الآثار التراكمية للتدخلات في الإسكان وقد تكون الآثار التراكمية.	✓


✓		٧. يتطلب نزوح مادي لمالك الأراضي/حائزيها؟ لا يجب أن يؤدي المشروع إلى أي شكل من أشكال النزوح المادي بغض النظر عن نوع حيازة الأرض.
✓		٨. يتطلب استحواد أرض تزيد عن ١٠% من حيازة المالك/الحائزين أو سيؤثر على ١٠% أو أكثر من دخل المتضرر؟ نموذج فقط بنزوح اقتصادي بسيط في ظل هذا البرنامج تعريف هذا هو ١٠% على الأقل من إجمالي حيازة المالك/الحائزين لأرض أو التاليف على ١٠% من دخل المتضرر.
✓		٩. سيؤدي المشروع إلى إثارة نزاعات اجتماعية حول الأراضي في المستقبل

- إذا كانت الإجابة بنعم على أي سؤال مما سبق: (١ إلى ٨)، يعتبر المشروع ضمن الفئة أ وفقًا لتصنيف البنك الدولي للخطورة الاجتماعية العالية، ويستبعد من تمويل البرنامج.
- إذا كانت الإجابة بلا على جميع ما سبق، يعد المشروع مؤهلاً للحصول على تمويل البرنامج ويمكن بعد ذلك تصنيفه وفق قانون البيئة المصري، انظر الملحق ١٣.٢
- يجب تجميع وتوثيق الأدلة والنماذج التي تدعم الزيارات الميدانية وأنشطة المتساور وجميع الملاحظات الميدانية الخاصة بالأراضي وراقبها بنموذج فحص الأهلية.

الخلاصة: المشروع مؤهل ( ) أو غير مؤهل ( )

ملحوظة: في حال تغيير نطاق أو محتوى المزارع سيتم إعادة فحص الأهلية له من جديد


التوقيع



اسم الأخصائي البيئي في وحدة التنفيذ الميدانية وتوقيعه:



اسم الأخصائي مشارك المواطنين وتوقيعه:



اسم الأخصائي استحواد الأراضي والتوعية في وحدة التنفيذ الميدانية وتوقيعه:

في حالة الاستمرار على الأراضي (بغض النظر عن مساهمة المزارع من تمويل البرنامج) المستحضر والمتضرر من وجه البرنامج المصري وإحدى الجهات المشاركة المستحضر في الأحياء والمستحضر الأحياء المستحضر ويجب توثيق المستحضرات المبني على توثيق تلك المستحضرات من قبل وحدة التنفيذ الميدانية وتوثيقها.