

دعني انا اقوم بادارة وصيانة كورسات المياه والصرف الصحي
التي

صاحبه

صاحبه

- اسم المشروع:
- التكلفة التقديرية للمشروع:
- التاريخ التقديري لبدء إنشاء المشروع:
- عدد المستفيدين (الأسر والسكان):
- مجال المشروع (مجاورة حضرية، منطقة أعمال، ريفية، إلخ):
- بصمة المشروع بما يشمل منطقة الأعمال:
- معلومات أخرى:

1. آثار ملغوظة؟	
/	<p>يقاسم حجم الآثار أو ارتفاعها مع حجم المشروع ونوع الآثار ويتضمن أنواع البشر وحجم التأثيرات منها أثر ماء وثقافة بشرية هناك الآثار الاجتماعية ومنها زيادة العمالة وارتفاع المبيعات المحلية والبنية التحتية والممارسات المستندة لمجموعة البنك الدولي لتصديف هذه المشاريع حيث تصديف مخرجات مثل انطواء الجديدة التي تتضمن حقوق طريق المساقبات الطويلة، ومحطات معالجة مياه انصرف (أكبر من 100 ألف م³/يوم في المحطات) والمدافن الصحية ضمن تكاليف التفتة من تنمية احياء الأثر.</p>
/	<p>2. آثار حساسة؟ يعتبر الآثار حساسة إذا لم يكن الفأز ممكناً (مثلاً يؤدي إلى فقدان موانع طبيعي وشعبي أو غير ذلك) كما بالصوائف الطبيعية أو الموارد الثقافية لمدنية أو إحصاء الترتيب غير المشروع في المناطق المشروعة التدخلات التي قد تقع تحت تعريف "الحساس" ضمن المشروعات المسجلة في السجل الوطني للتراث مناطق حساسة وفقاً للقرارات المصرية وتدخل على سبل المثال لجمهور واعمال شركة انصرف الجزر لأنها قد تؤدي إلى تغييرات لا يمكن إلانها على البنية الطبيعية لهذه الجزر.</p>
/	<p>3. آثار عكسية؟ التدخلات التي تؤدي إلى آثار عكسية هي تلك التي تؤثر على وسائل مختلفة في نفس الوقت، مثل توليد الكهرباء التي تنتج انبعاثات هواء مسممة وتصرف مياه التبريد الساخنة إلى المياه السطحية وتؤثر على مزارع ادياب الحرفية من خلال الضخ وتستخدم المخاطر العكسية على المجتمع من خلال تدهور الرقعة إلخ. فهي تعتبر من التدخلات التي تنتج آثاراً عكسية. ولا تتضمن قائمة استشارات الأثر برامج التدخلات.</p>
/	<p>4. آثار غير مسبوقة؟ هي تلك الآثار التي تحدث في المنطقة لأول مرة وقد تتحقق على المشروعات التي تطبق لأول مرة تدبير من قبل في المنطقة. ولا تتضمن قائمة استشارات الأثر برامج التدخلات.</p>
/	<p>5. الآثار على منطقة تتجاوز بكثير بصمة المشروع؟ في كثير من الحالات: تتناسب منطقة التأثير مع نطاق المشروع. باستثناء وجود موقع المشروع في وسط غير مسطر (رياح قوية، تيار مياه متحرك، أو مستنقع مياه في تربة نفاذة) في المعتاد يكون تأثيرات الطرق أثر على الضوضاء المحيطة وروحية الهواء بما يتجاوز بصمة المشروع بحد بسيط ونطاق ذلك أيضاً على محطات معالجة مياه الصرف بسبب آثار الازاحة الكبرية التي تتجاوز حدود انصرف ولكنها لا تعتبر مساهمة تأثير كبيرة ما لم تتجاوز إلى حد بعيد بصمة المشروع.</p>
/	<p>6. آثار تراكمية؟ يجب على صياغة الفحص أن تأخذ في الاعتبار التراكمية لبعض التدخلات في نفس المنطقة مثلاً في حالة تدبير كذا ما في منطقة محددة كالتدخل غير ذي أثر بيئي واجتماعي طموح كذا ولكن هناك تدخل آخر في نفس المنطقة، فيجب عند فحص الأخير أخذ التراكمي للتدخل في الاعتبار وتأثير التراكمي المتكبر.</p>


✓	٧. يتطلب نزوح مادي لملاك الأراضي/حائزيها؟ لا يجب أن يؤدي المشروع إلى أي شكل من أشكال النزوح المادي بغض النظر عن نوع حيازة الأرض.
✓	٨. يتطلب استحواد أرض تزيد عن ١٠% من حيازة أملاك/الحائزين أو سيؤثر على ١٠% أو أكثر من دخل المتضرر؟ نعم فقط بنزوح اقتصادي بسيط في ظل هذا البرنامج تعريفه، فإذا هو ١٠% على الأقل من إجمالي حيازة المالك/الحائزين للأرض أو الداليل على ١٠% من دخل المتضرر.
✓	٩. سيؤدي المشروع إلى إثارة نزاعات اجتماعية حول الأراضي في المستقبل

إذا كانت الإجابة بنعم على أي سؤال مما سبق (١ إلى ٨)، يعتبر المشروع ضمن الفئة أ وفقاً لتصنيف البنك الدولي للخطورة الاجتماعية العالية، ويستبعد من تمويل أثير ناسج.
إذا كانت الإجابة بلا على جميع ما سبق، يعد المشروع مؤهلاً للحصول على تمويل أثير ناسج ويمكن بعد ذلك تصنيفه وفق قانون البيئة المصري، انظر الملحق ١.٢.
يجب تجميع وتوثيق الأدلة والوثائق التي تدعم الزيارات الميدانية وأنشطة المشاور وجميع الملاحظات الميدانية الخاصة بالأراضي ورفقها بنموذج تقييم الأهلية.


الخلاصة: المشروع مؤهل (✓) أو غير مؤهل ()

ملحوظة: في حال تغيير نطاق أو مكان المشروع سيتم إعادة فحص الأهلية له من جديد.

التاريخ:



باسم الأخصائي البيئي في وحدة التنفيذ الميدانية وتوثيقه:



باسم أخصائي مشاركة المزارعين وتوثيقه:



باسم أخصائي استحواد الأراضي والتعويضات في وحدة التنفيذ الميدانية وتوثيقه:

وصف المشروع

- اسم المشروع: الاستقامة مرطبة، بالبحر، بمصر
- التكلفة التقديرية للمشروع: ٨٠ ألف
- التاريخ التقديري لبدء إنشاء المشروع:
- عدد المستفيدين (الأسر والسكان):
- مجال المشروع (مجاورة حضرية، منطقة أعمال، ريفية، الخ):
- بصمة المشروع بما يشمل منطقة الأعمال:
- معلومات أخرى:

منطقة العمل

الأسئلة		الإجابة
١	آثار ملحوظة؟	يتمتع حجم الآثار أو ارتفاعها مع مجال المشروع ونوع الآثار وتتضمن أنواع الشقوق وحالت التي سيكون لها آثار مدمرة أو خطيرة على محطات معالجة مياه المدينة، ومعادلات التوازن المائية والتوازنات المعمارية والممارسة المعتادة لمجموعة البنك الدولي لتصنيف هذه المشروعات هي تصنيف مقبول عند مثل الملوث الجديدة التي تتضمن حقوق الطريق للمسافات الطويلة، ومحطات معالجة مياه الصرف (أكبر من ١٠ ألف م ^٣ /يوم في المعتاد) والمدافن الصحية ضمن تدخلات الفئة أ من ناحية أهمية الآثار.
٢	آثار حساسة؟	يعتبر الآثار حساسًا إذا لم يكن إنجازها ممكنًا (متأثر يودي إلى فقدان ممتلكات بيئية رئيسية) أو يؤثر سلبًا بشكل مباشر أو غير مباشر على الموارد الثقافية للمدينة أو إعادة الترتيب غير المرغوب في منطقة المشروع، أو التدخلات التي قد تقع تحت تعريف "الحساس" ضمن المشروعات وحالت الخدمة للمنطقة في حيزها البيئي (التي لها مناطق محمية وفقًا للقوانين المصرية) وتقتصر على سبيل المثال الجدران وأعمال الخدمة للصوق بالخطوط الجارية لأنها قد تؤدي إلى تغييرات لا يمكن إنقاذها على البيئة الطبيعية لهذا الجزر.
٣	آثار عكسية؟	التدخلات التي تؤدي إلى آثار عكسية هي تلك التي تؤثر على وسائل مختلفة في نفس الوقت، مثل محطات توليد الكهرباء التي تنتج انبعاثات هواء مسممة وتصرف مياه التبريد الساخنة إلى المياه السطحية وتؤثر على موارد المياه الجوفية من خلال الضخ وتستهلك المخاطر العكسية على المجتمع من خلال تفريغ النفايات، إلخ، فهي تعتبر من التدخلات التي تنتج آثار عكسية. ولا تتضمن قائمة استشارات البرنامج عمومًا هذه التدخلات.
٤	آثار غير مسببة؟	هي تلك الآثار التي تحدث في المنطقة لأول مرة وقد تطبق على المشروعات التي تطبق تكونت لم تختبر من قبل في المنطقة، ولا تتضمن القائمة استشارات البرنامج عمومًا هذه التدخلات.
٥	التأثير على منطقة تتجاوز بكثير بصمة المشروع؟	في كثير من الحالات، تتناسب منطقة التأثير مع نطاق المشروع، باستثناء وجود موقع المشروع في وسط غير مستقر (رياح قوية، تيار مياه متحرك، أو مستنقعات مياه في تربة ناعمة) في المعتاد بدون استراتيجيات الطرق أثر على الضوضاء المحيطة ونوعية الهواء بما يتجاوز بصمة المشروع بعد تطبيق ذلك أيضًا على محطات معالجة مياه الصرف بسبب آثار التلوث الكبريتية التي تتجاوز حدود الارتفاع، ولكنها لا تعتبر مساهمة تأثير كبيرة ما لم تتجاوز إلى حد بعيد بصمة المشروع.
٦	آثار تراكمية؟	يجب على عملية الفحص أن تأخذ في الاعتبار التراكمية لبعضه تدخلات في نفس المنطقة مثلها في حاله فحصه ذلك، ما في منطقة محددة كتدخل غير ذي أثر بيئي واقتصادي ملحوظ، فإن مثلها تدخل أثر في نفس المنطقة، فيجب عند فحص الأخير أخذ الأثر التراكمي للكاملين في الاعتبار وفقًا للمعايير المذكورة.


/		٧. يتطلب لزوح مادي لمالك الأراضي/حائزيها؟ لا يجب أن يؤدي المشروع إلى أي شكل من أشكال النزوح المادي بغض النظر عن نوع حيازة الأرض.
/		٨. يتطلب استحواد أرض تزيد عن ١٠% من حيازة المالك/المالكين أو سيوثر على ١٠% أو أكثر من دخل المتضرر؟ منوع فقط بنزوح اقتصادي بسيط في ظل هذا البرنامج تعريف هذا هو ١٠% على الأكثر من إجمالي حيازة المالك/المالكين لأرض أو المالكين على ١٠% من دخل المتضرر.
		٩. سيؤدي المشروع إلى إثارة نزاعات اجتماعية حول الأراضي في المستقبل

إذا كانت الإجابة بنعم على أي سؤال مما سبق (١ إلى ٨)، يعتبر المشروع ضمن الفئة أ وفقًا لتصنيف البنك الدولي للخطورة الاجتماعية العالية، ويتمتع من تمويل البرنامج.
إذا كانت الإجابة بلا على جميع ما سبق، يعد المشروع مؤهلاً للحصول على تمويل البرنامج ويمكن بعد ذلك تصنيفه وفق قانون البيئة المصري، انظر الملحق ١٣.٢
يجب تجميع الوثائق الأدبية والوثائق التي تدعم الزيارات الميدانية وأنشطة التشاور وجميع الملاحظات الميدانية الخاصة بالأراضي ورفقها بملوح فحص الأهلية.


الملاحظة: المشروع مؤهل () أو غير مؤهل ()

ملحوظة: في حال تغيير نطاق أو مكونات المشروع سيتم إعادة فحص الأهلية له من جديد


التاريخ:



اسم الأخصائي البيئي في وحدة التنفيذ المحلية وتوقيعه:



اسم أخصائي مشاركة المواطنين وتوقيعه:



اسم أخصائي استحواد الأراضي والتعويضات في وحدة التنفيذ المحلية وتوقيعه:

في حالة الاستحواد على الأراضي بغض النظر عن مساحة الأرض التي سيتم استحوادها من ملكية المالكين المتضررين، يجب إتباع الإجراءات وإجراءات التشغيل التشغيلية المشكورة في ملوح استحواد الأراضي
١. كما يجب توليق المستندات التالية عن تطبيق تلك الإجراءات مع ملوح استحواد الأراضي المتعلق

استغلال سارخط لمياه المحورة بالصوتية حرس العجى

الخ مليون

منطقة سارخط

- اسم المشروع:
- التكلفة التقديرية للمشروع:
- التاريخ التقديري لبدء إنشاء المشروع:
- عدد المستفيدين (الأسر والسكان):
- مجال المشروع (مجاورة حضرية، منطقة أعمال، ريفية، إلخ):
- بصفة المشروع بما يشمل منطقة الأعمال:
- معلومات أخرى:

الآثار البيئية	
/	<p>١ آثار ملحوظة؟</p> <p>بتناسب حجم الآثار أو ارتفاعها مع حجم المشروع ونوع الأثر وتضمن أنواع المخرجات التي يمكنها آثار مادية وفقدان للموارد الطبيعية ومخاطر معالجة مياه الصرف الصحي، والمخاطر البيئية والاجتماعية والمالية والعمارة المعتمدة لمجموعة البنك الدولي لتصنيف هذه المشروعات في تصنيفات مخروجات مثل الطرق الجديدة التي تتضمن حفر طرق للمساحات الطويلة، ومخاطر معالجة مياه الصرف (الكبر من مواد الفوسفور في المعتاد) والمخاطر الصحية ضمن تدخلات التفتيش من ناحية أهمية الآثار.</p>
/	<p>٢ آثار حساسة؟</p> <p>يعتبر الأثر حساساً إذا لم يكن إثاره يمكناً (مما يؤدي إلى فقدان حيز طبيعي رئيسي) أو يؤثر سلباً على الموائل الطبيعية أو الموارد الثقافية المادية أو إعادة الترتيب غير الطوعي في منطقة المشروع، تقع التدخلات التي قد تقع تحت تعريف "الحساس" ضمن المشروعات الحساسة المتأثرة في جزر الجزر، والتي تقع في مناطق محمية وفقاً للقوانين المصرية) ويشمل ذلك مثلًا الحفر والعمارة شبكة الصرف، مثل تلك الجزر لأنها قد تؤدي إلى تغييرات لا يمكن إنقاذها على البيئة الطبيعية لهذه الجزر.</p>
/	<p>٣ آثار عكسية؟</p> <p>التدخلات التي تؤدي إلى آثار عكسية هي تلك التي تؤثر على مناطق مختلفة في نفس الوقت، مثل محطات توليد الكهرباء التي تنتج انبعاثات هواء مهمة وتصرف مياه التبريد الساخنة إلى المياه السطحية وتؤثر على موارد المياه الجوفية من خلال الأمخ وتستهلك المخاطر العكسية على المجتمع من خلال تخزين الوقود، إلخ، فهي تعتبر من التدخلات التي تنتج آثاراً عكسية. ولا تتضمن قائمة استثمارات البرنامج حرمًا هذا التدخلات.</p>
/	<p>٤ آثار غير مسبوقه؟</p> <p>هي تلك الآثار التي تحدث في المنطقة لأول مرة وقد تنطبق على المقترحات التي تخضع لتكامل حيث لم تظهر من قبل في المنطقة، ولا تتضمن قائمة استثمارات البرنامج حرمًا هذه التدخلات.</p>
/	<p>٥ التأثير على منطقة تتجاوز بعمق بعمق المشروع؟</p> <p>في كثير من الحالات، تتناسب منطقة التأثير مع نطاق المشروع، باستثناء وجود موقع المشروع في وسط غير مسافر (رياح قوية، تيار مياه متحرك، أو مستنقع مياه في تربة لينة) في المعتاد يكون لمشروعات الطرق أثر على الضوضاء المحيطة ولو حدة الهواء بما يتجاوز بصفة المشروع به بسيط وينطبق ذلك أيضًا على محطات معالجة مياه الصرف بسبب آثار الرائحة الكريهة التي تتجاوز حدود المرفق، ولكنها لا تعتبر مساحة تأثير كبيرة ما لم تتجاوز إلى حد بعيد بصفة المشروع.</p>
/	<p>٦ آثار تراكمية؟</p> <p>يجب على صولة التخصيص أن تأخذ في الاعتبار الأثر التراكمية لبعضه لتدخلات في نفس المنطقة، مثلًا في حالة فحص أثر ما في منطقة محددة كتدخل غير ذي أثر بيئي واجتماعي ملحوظ وكان لثبات تدخلات أخرى في نفس المنطقة، فوجب عند فحص الأثر التراكمي للتدخل في الاعتبار أيضًا لتدخلات الأثر التراكمي.</p>


/	٧. يتطلب تزوج مادي لملك الأراضي/حيازتها؟ لا يجب أن يؤدي المشروع إلى أي شكل من أشكال التزوج المادي بغض النظر عن نوع حيازة الأرض.
/	٨. يتطلب استحواد أرض تزيد عن ١٠% من حيازة المالك/المالكين أو سيوتر على ١٠% أو أكثر من دخل المتضرر؟ مشروع فقط بتزوح اقتصادي بسيط في ظل هذا البرنامج تعريف هذا هو ١٠% على الأقل من إجمالي حيازة المالك/المالكين للأرض أو المالك على ١٠% من دخل المتضرر.
/	٩. سيؤدي المشروع إلى إثارة نزاعات اجتماعية حول الأراضي في المستقبل

إذا كانت الإجابة بنعم على أي سؤال مما سبق (١ إلى ٨)، يعتبر المشروع ضمن الفئة أ وفقاً لتصنيف البنك الدولي للخطورة الاجتماعية العالية، ويستبعد من تمويل البرنامج.
إذا كانت الإجابة بلا على جميع ما سبق، يعد المشروع مؤهلاً للحصول على تمويل البرنامج ويمكن بعد ذلك تصنيفه وفق قانون البيئة المصري، انظر الملحق ٣.٢.
يجب تصحيح الوثائق الأدلة والوثائق التي تدعم الزيارات الميدانية وأنشطة التشاور وجميع الملاحظات الميدانية الخاصة بالأراضي ورفقها بنموذج فحص الأهلية.

الخلاصة: مشروع مؤهل (✓) أو غير مؤهل ()

ملحظة: في حال تغيير نطاق أو مكونات المشروع سيتم إعادة فحص الأهلية له من جديد

التاريخ: 

اسم الأخصائي البريدي في وحدة التنفيذ المحلية وتوقيعه: 

اسم الأخصائي إمداد الأراضي والتعويضات في وحدة التنفيذ المحلية وتوقيعه: 

أني بحالة الإمتداد على الأراضي (بعض النظم من ممتلكات المالكين أو من ممتلكات المالكين المتضررين) المتضررين، ويجب إشراج الضوابط وإجراءات التعويضات المتكففة في الحين، حيث يمكن للأراضي كما يجب لتطبيق المسائل المتعلقة على تطبيق تلك الضوابط من قبل وحدات التنفيذ المحلي.

للتائج فحص الأهلية البيئية والاجتماعية للمشروعات
المدرجة في الخطة الاستثمارية (النموذج المحدث)

وصف المشروع

استكمال أعمال إنشاء محطة معالجة مياه الصرف الصحي في حي كويش العجوة - أسيوط

٩ مليون

منطقة كويش العجوة

- اسم المشروع:
- التكلفة التقديرية للمشروع:
- التاريخ التقديري لبدء إنشاء المشروع:
- عدد المستفيدين (الأسر والسكان):
- مجال المشروع (مجاورة حضرية، منطقة أعمال، ريفية، إلخ):
- بصمة المشروع بما يشمل منطقة الأعمال:
- معلومات أخرى:


رقم السؤال	السؤال	الجواب
١	آثار ملحوظة؟	يقتاس حجم الآثار أو ارتفاعها مع مجال المشروع ونوع الآثار وتتضمن أنواع مشروعات التي يمكن فيها الآثار بحدوثها مثل: تنفيذ الطرق، ومعالجة مياه الصرف، ومعالجة مياه الشرب، والعمارة والتشييد والطرق والعمارة المتعددة لمجموعة البنية التحتية هذه المشروعات هي لصياغة مقررات مثل الطرق الجديدة التي تتضمن حقوق طريق المسافات الطويلة، ومحطات معالجة مياه الصرف (أكبر من ١٠٠ ألف م ^٣ /يوم في المعتاد) والمدافن الصحية ضمن تدخلات الفئة أ من ناحية أهمية الآثار.
٢	آثار حساسة؟	يعتبر الآثار حساسًا إذا لم يكن إيجابيًا تمامًا (مثل يؤدي إلى فقدان حرف طبيعي رئيسي) أو يترتب عنه آثار سلبية على الموارد الطبيعية أو الموارد الثقافية المادية أو إعادة التوطين عبر تدفيري في منطقة المشروع حيث توجد التدخلات التي قد تقع تحت تعريف "الحساس" ضمن المقررات المتعددة في جزر النيل (التي تقع مناطق حساسة وفقًا للقرنين المصرية) وتشمل على سبيل المثال الحوض وأعمال شبكة الصرف في جزر النيل لأنها قد تؤدي إلى تغييرات لا يمكن إعادتها على البنية الطبيعية لهذه الجزر.
٣	آثار عكسية؟	التدخلات التي تؤدي إلى آثار عكسية هي تلك التي توفر على وسائل مختلفة في نفس الوقت، مثل عمليات توليد الكهرباء التي تنتج انبعاثات هواء مهمة وتصرف مياه التبريد الساخنة إلى المياه السطحية وتؤثر على موارد المياه الجوفية من خلال الضخ وتلوث المخاطر العكسية على السطح من خلال تخزين الوقود، إلخ، فهي تعتبر من التدخلات التي تنتج آثارًا عكسية، ولا تتضمن قائمة مستشارنا التي أقمج أهم هذه الآثار العكسية.
٤	آثار غير مسبوق؟	هي تلك الآثار التي تحدث في المنطقة لأول مرة وقد تتغير على المشروع حيث التي تظهر لتكون حيث لم تظهر من قبل في المنطقة، ولا تتضمن قائمة مستشارنا التي أقمج أهم هذه الآثار العكسية.
٥	التأثير على متانة تجاوز بصمة المشروع؟	في كثير من الحالات، تتناسب منطقة التأثير مع نطاق المشروع، باستثناء وجود مربع مشروع في وسطه (رياح فوية تيار مياه متدفقة أو مستقل مياه في قرية قدام) في المعتاد يكون لمشروعات الطرق أثر على الضوضاء المحيطة ونوعية الهواء بما يتجاوز بصمة المشروع بعد المحيط ويأخذ ذلك الحيز أيضًا على محطات معالجة مياه الصرف بسبب أثر الرائحة الكريهة التي تتجاوز حدود المرفق، ولكنها لا تعتبر مساحة تأثير كبيرة ما أم تتجاوز إلى حد بعيد بصمة المشروع.
٦	آثار تراكمية؟	يجب على عملية التخصيص أن تأخذ في الاعتبار التراكمية لبعض تدخلات في نفس المنطقة، خاصة في حالة فحص تأخر ما في منطقة محددة كتدخل غير ذي أثر بيئي اجتماعي مباشر، فإن ذلك التدخل ليس في نفس المنطقة، فيجب عند فحص الأثر التراكمي للتدخلات في الإحتلال في الأحياء المذكورة.

✓		٧. يتطلب نزوح مادي لملاك الأراضي/حائزيها؟ لا يجب أن يؤدي المشروع إلى أي شكل من أشكال النزوح المادي وبغض النظر عن نوع حيازة الأرض.
✓		٨. يتطلب استحواد أرض تزيد عن ١٠% من حيازة المالكين/المزارعين أو سيوثر على ١٠% أو أكثر من دخل المتضرر؟ مشروع فقط بنزوح اقتصادي بسيط في ظل هذا البرنامج تعريف هذا هو ١٠% على الأكثر من إجمالي حيازة المالك/المزارعين للأرض أو التأثير على ١٠% من دخل المتضرر.
		٩. سيؤدي المشروع إلى إثارة نزاعات اجتماعية حول الأراضي في المستقبل


إذا كانت الإجابة بنعم على أي سؤال مما سبق (١ إلى ٨)، يعتبر المشروع ضمن الفئة أ ونفًا لتصنيف البنك الدولي للخطورة الاجتماعية العالية، ويستبعد عن تمويل البرنامج.
إذا كانت الإجابة بلا على جميع ما سبق، يعد المشروع مؤهلاً للحصول على تمويل البرنامج ويمكن بعد ذلك تصنيفه وفق قانون البيئة المصري، النظر الملحق ١٢.٧
يجب توسيع الوثائق الأدلة والوثائق التي تدعم الزيارات الميدانية وأنشطة المشاور وجميع الملاحظات الميدانية الخاصة بالأراضي ورفقتها بنموذج فحص الأهلية.

الخلاصة: المشروع مؤهل (✓) أو غير مؤهل ()


ملحظة: في حال تغيير نطاق أو مكونات المشروع سيتم إعادة فحص الأهلية من جديد

التاريخ:


اسم الأخصائي البيئي في وحدة التنفيذ الأهلية وتوقيعه:



اسم أخصائي مشاركا المواطنين وتوقيعه:



اسم أخصائي استحواد الأراضي والتعويضات في وحدة التنفيذ الأهلية وتوقيعه:

في حالة الاستحواد على الأراضي (بغض النظر عن مساحتها) الأضرار المتوقعة من ملكية ممتلكات المتضرر/المتضررين يجب إتباع الإجراءات وإجراءات التعويض التوسعية المذكورة في ملاحق استملاك الأراضي
كما يجب لوثائق المستندات الدالة على تضييق تلك الضوابط من قبل وحدات التنفيذ الميدانية

نتائج فحص الأهلية البيئية والاجتماعية للمشروعات
المدرجة في الخطة الاستراتيجية (النموذج المحدث)

وصف المشروع

إزالة صيد الدواجن، لسطحها مع + تاسيس محطة لتوليد الكهرباء

١٤٤٠هـ

منطقة الزراعة

- اسم المشروع:
- التكلفة التقديرية للمشروع:
- التاريخ التقديري لبدء إنشاء المشروع:
- عدد المستفيدين (الأسر والسكان):
- مجال المشروع (مجاورة حضرية، منطقة أعمال، ريفية، إلخ):
- بصمة المشروع بما يشمل منطقة الأعمال:
- معلومات أخرى:

المشروع		الرقم	الوصف
/		١	آثار ملحوظة؟ يقتاسب حجم الآثار أو أبعادها مع مجال المشروع ونوع الآثار ويتضمن أنواع المقصر وعلاجات التي يمكن حلها بالآثار، وأعمالها، وبكثافة تلك الآثار، ومحطات معالجة مياه الصرف، ومحطات الفرز، الجارية، وغيرها لها والممارسة المعتادة لمجموعة البنك الدولي لتصريف هذه المقاصد وعلاجات في تصريف مقاصد مثل الطارق الجديدة التي تتضمن حقوق طريق للمساكن الطويلة، ومحطات معالجة مياه الصرف (أكبر من ١٠٠ ألف م ^٣ /يوم في المعتاد) والمدافن الصحية ضمن تدخلات الفئة أ من ناحية أهمية الآثار.
/		٢	آثار حساسية؟ يعتبر الآثار حساساً إذا لم يكن إنذاره ممكناً (مثلاً يؤدي إلى فقدان موانع طبيعي رئيسي) أو يشك في قضايا تتعلق بالموارد الطبيعية أو الموارد الثقافية المادية أو إعادة التوطين غير المتعمد في منطقة المشروع. تلك التدخلات التي قد تقع تحت تعريف "الحساس" ضمن المقاصد المتضمنة في جدول الآثار التي قد تكون مناطق محمية وفقاً للتوازيين المصرية) وتشمل على سبيل المثال الجسور وأعمال شبكة الصرف داخل تلك الجزر لأنها قد تؤدي إلى تغييرات لا يمكن إنقاذها على البيئة الطبيعية لهذه الجزر.
/		٣	آثار عكسية؟ التدخلات التي تؤدي إلى آثار عكسية هي تلك التي تؤثر على وسائط مختلفة في نفس الوقت، مثل محطات توليد الكهرباء التي تنتج انبعاثات هواء مهمة وتصرف مياه التبريد الساخنة إلى المياه السطحية وتؤثر على موارد المياه الجوفية من خلال الضخ وتستهلك المخاطر العكسية على السطح من خلال تخزين الوقود، إلخ، فهي تعتبر من التدخلات التي تنتج آثاراً عكسية. ولا تتضمن قائمة استثمارات البرنامج عموماً هذه التدخلات.
/		٤	آثار غير مسبوق؟ هي تلك الآثار التي تحدث في المنطقة لأول مرة وقد تتحقق على المقاصد التي تطبق تكنولوجيات لم تُعتبر من قبل في المنطقة. ولا تتضمن قائمة استثمارات البرنامج عموماً هذه التدخلات.
/		٥	التأثير على منطقة تتجاوز بكثير بصمة المشروع؟ في كثير من الحالات، تتناسب منطقة التأثير مع نطاق المشروع، باستثناء وجود موقع المشروع في وسط غير مستقر (رياح قوية، تيار مياه متحرك، أو مستنقعات مياه في قرية نادرة) في المعتاد، يكون لمشروعات الطرق أثر على الموضوعات المحيطة ولزعية الهواء بما يتجاوز بصمة المشروع بعد بسيط وينطبق ذلك أيضاً على محطات معالجة مياه الصرف بسبب آثار الحالة الترابية التي تتجاوز حدود المرفق، ولكنها لا تعتبر مساحة تأثير كبيرة ما لم تتجاوز إلى حد بعيد بصمة المشروع.
/		٦	آثار تراكمية؟ يجب على حماية الفحص أن تأخذ في الاعتبار الآثار التراكمية لمجموعة تدخلات في نفس المنطقة مثلاً، في حالة فحص تدخل ما في منطقة محددة كتدخل غير ذي أثر بيئي واجتماعي ملحوظ، وكان مثاله لتضام آخر في نفس المنطقة فيجب عند فحص الأخير أخذ الآثار التراكمية للتدخلين في الاعتبار وفقاً للمعايير المذكورة.

✓		٧. يتطلب تزوج مادي لمالك الأراضي/حائزها؟ لا يجب أن يؤدي المشروع إلى أي شكل من أشكال التزوج المادي بغض النظر عن نوع حيازة الأرض.
✓		٨. يتطلب استثمار أرض تزيد عن ١٠% من حيازة المالك/الحائز أو سيؤثر على ١٠% أو أكثر من دخل المتضرر؟ المشروع فقط بنزوح اقتصادي بسيط في ظل هذا البرنامج تعريف هذا هو ١٠% على الأقل من إجمالي حيازة المالك/الحائز للأرض أو المالك على ١٠% من دخل المتضرر.
✓		٩. سيؤدي المشروع إلى إثارة نزاعات اجتماعية حول الأراضي في المستقبل

إذا كانت الإجابة بنعم على أي سؤال مما سبق (١ إلى ٨)، يعتبر المشروع ضمن الفئة أ وفقاً لتصنيف البنك الدولي للخطورة الاجتماعية العالية، ويستبعد من تمويل البرنامج. إذا كانت الإجابة لا على جميع ما سبق، يعد المشروع مؤهلاً للحصول على تمويل البرنامج ويمكن بعد ذلك تصنيفه وفق قانون البيئة المصري، انظر الملحق ١٢.٧ يجب تجميع وثائق الأدلة والوثائق التي تدعم الزيارات الميدانية وأنشطة التشاور وجميع الملاحظات الميدانية الخاصة بالأراضي ورفقها بنموذج فحص الأهلية.

الخلاصة: المشروع مؤهل () أو غير مؤهل ()


ملحظة: في حال تغيير نطاق أو مكان المشروع سيتم إعادة فحص الأهلية له من جديد

التاريخ:


اسم الأخصائي البيئي في وحدة التنفيذ الميدانية وتوقيعه:



اسم أخصائي مشاركة المواطنين وتوقيعه:



اسم أخصائي استثمار الأراضي والتعاونيات في وحدة التنفيذ الميدانية وتوقيعه:

أفي حالة الاستثمار على الأراضي (بغض النظر عن مساحة الأرض) المستثمر أو من يملكها إما:
 - المتهرب/المضرب: يجب إنتاج الضوابط وبيعها أو استئجارها للمساهمة في ما من استثمار الأراضي
 - كما يجب ترتيب الممتلكات الدالة على تعيين تلك الضوابط من قبل وحدة التنفيذ الميدانية

وصف المشروع

اسم المشروع: **استاد صوره زراعي ريفي بحدود مكناس**
 التكلفة التقديرية للمشروع: **٢,٩ مليون**
 التاريخ التقديري لبدء إنشاء المشروع:
 عدد المستفيدين (الأسر والسكان):
 مجال المشروع (مجاورة حضرية، منطقة أعمال، ريفية، إلخ):
 بصمة المشروع بما يشمل منطقة الأعمال:
 معلومات أخرى:

مستفيد

المشروع الذي	
1	آثار ملحوظة؟ يقتاس حجم الآثار أو أبعادها مع مجال المشروع ونوع الآثار وتضمن أنواع المخرجات التي يمكن لها آثار بيئية أو اجتماعية أو اقتصادية محتملة، ومخاطر معالجة مياه الصرف، ومخاطر التلوث البيئية وما تولدها والممارسات المعتادة لمجموعة البنك الدولي لتصنيف هذه المشروعات، هي تصنيف مشروعات مثل الطرق الجديدة التي تتضمن حقوق للمساكن الطويلة، ومحطات معالجة مياه الصرف (أكبر من ٥٠ ألف م ³ /يوم في المعتاد) والمدافن الصحية ضمن تدخلات الفئة أ من ناحية أهمية الآثار.
2	آثار حساسة؟ يعتبر الأثر حساساً إذا لم يكن إنغاؤه ممكناً (مثلاً يؤدي إلى فقدان حوض طبيعي رئيسي) أو يقل اقتصادياً لتصل بالمراتب الضريبية أو المورد الثقافية المادية أو إعادة التوطين غير الطوعي في منطقة المشروع، قد تكون التدخلات التي قد تقع تحت تعريف "الحساس" ضمن المشروعات الصحية المستهدفة في جزر الجزر التي لها مناطق محمية وفقاً للقوانين المصرية) وتشمل على سبيل المثال تجزير واعمال شبكة الطرق داخل تلك الجزر لأنها قد تؤدي إلى تغييرات لا يمكن إنقاذها على البنية الطبيعية لهذه الجزر.
3	آثار عكسية؟ التدخلات التي تؤدي إلى آثار عكسية هي تلك التي تؤثر على وسائل مختلفة في نفس الوقت، مثل محطات توليد الكهرباء التي تنتج انبعاثات هواء مهمة وتصرف مياه التبريد الساخنة إلى المياه السطحية وتؤثر على موارد المياه الجوفية من خلال الضخ وتستهلك المخاطر العكسية على المجتمع من خلال تخزين الوقود، إلخ، فهي تعتبر من التدخلات التي تنتج آثاراً عكسية، ولا تتضمن قائمة استثمارات البرنامج عموماً هذه التدخلات.
4	آثار غير مسبوق؟ هي تلك الآثار التي تحدث في المنطقة لأول مرة وقد تتحقق على المشروعات التي تطبق تكنولوجيا لم تتجرب من قبل في المنطقة، ولا تتضمن قائمة استثمارات البرنامج عموماً هذه التدخلات.
5	التأثير على منطقة تتجاوز بكثير بصمة المشروع؟ في كثير من الحالات، تتناسب منطقة التأثير مع نطاق المشروع، باستثناء وجود مواقع للمشروع في وسط غير مستقر (رياح قوية، تيار مياه متحرك، أو مستنقعات مياة أو تربة لينة) في المعتاد يكون لمشروعات الطرق أثر على النواحي المحيطة ولو حية الهواء بما يتجاوز بصمة المشروع بعد بسيط وينطبق ذلك أيضاً على محطات معالجة مياه الصرف بسبب آثار الأبخرة الكروية التي تتجاوز حدود المرافق، ولكنها لا تعتبر مساحة تأثير كبيرة ما لم تتجاوز إلى حد بعيد بصمة المشروع.
6	آثار تراكمية؟ يجب على صياغة الأخص أن تأخذ في الاعتبار الآثار التراكمية لبعض التدخلات، في نفس المنطقة، مثلاً في حالة تدخل ما في منطقة محددة كالتدخل غير ذي أثر بيئي واجتماعي ملحوظ، ولكن هناك تدخل آخر في نفس المنطقة، فيجب عند فحص الأخير أخذ الأثر التراكمي للتدخلين في الاعتبار وفقاً للمعايير المتفق عليها.

/		٧. يتطلب نزوح مادي أملاك الأراضي/حيازتها؟ لا يجب أن يؤدي المشروع إلى أي شكل من أشكال النزوح المادي بغض النظر عن نوع حيازة الأرض.
/		٨. يتطلب استئصال أرض تزيد عن ١٠% من حيازة المالك/المحافظين أو سيؤثر على ١٠% أو أكثر من دخل المتضرر؟ منزوح فقط بنزوح اقتصادي بسيط في ظل هذا البرنامج تعريف هذا هو ١٠% على الأكثر من إجمالي حيازة المالك/المساكين نازحين أو التأثير على ١٠% من دخل المتضرر.
/		٩. سيؤدي المشروع إلى إثارة نزاعات اجتماعية حول الأراضي في المستقبل

إذا كانت الإجابة بنعم على أي سؤال مما سبق (١ إلى ٨) يعتبر المشروع ضمن الفئة أ وفقاً لتصنيف البنك الدولي للخطورة الاجتماعية المادية، ويمنع من تمويل البرنامج.
إذا كانت الإجابة بلا على جميع ما سبق، يعد المشروع مؤهلاً للحصول على تمويل البرنامج ويمكن بعد ذلك تصنيفه وفق قانون البيئة المصري، انظر الملحق ١٣.٢
يجب تجميع وتوثيق الأدلة والوثائق التي تدعم الزيارات الميدانية وأنشطة المشاور وجميع الملاحظات الميدانية الخاصة بالأراضي ورفقها بنموذج فحص الأهلية.

الخلاصة: المشروع مؤهل (ع) أو غير مؤهل ()

ملحوظة: في حال تغيير نطاق أو مكونات المشروع سيتم إعادة فحص الأهلية له من جديد


التاريخ:



اسم الأخصائي البيئي في وحدة التنفيذ الميدانية وتوقيعه:



اسم إخصائي مشاركة المواطنين وتوقيعه:



اسم أخصائي إحصاء الأراضي والتعويضات في وحدة التنفيذ الميدانية وتوقيعه:

التأثيرات البيئية والاجتماعية للمشروعات
المدرجة في الخطة الاستثمارية (النموذج المحدث)

وصف المشروع

مشروع إنشاء محطة معالجة مياه الصرف الصحي بمنطقة أسيوط

ص. م. ص. م. م.

منطقة أسيوط

- اسم المشروع:
- التكلفة التقديرية للمشروع:
- التاريخ التقديري لبداية إنشاء المشروع:
- عدد المستفيدين (الأسر والسكان):
- مجال المشروع (مجاورة حضرية، منطقة أعمال، ريفية، إلخ):
- بصفة المشروع بما يشمل منطقة الأعمال:
- معلومات أخرى:

1. آثار ملحوظة؟	
/	يتناسب حجم الآثار أو ارتفاعها مع حجم المشروع ونوع الآثار وتتضمن أنواع المشروع وحالت التي يمكن لها أن تدمر أو تدهور أو تلحق الضرر بمحيطات معالجة مياه الصرف الصحي والمياه الجوفية والمياه السطحية والممارسات المعتادة لمجموعة البنك الدولي لتصنيف هذه المشروعات في تصنيفات مشروعات مثل الطرق الجديدة التي تتضمن حقوق الطرق، ومحطات معالجة مياه تصريف (أكبر من 100 ألف م ³ /يوم في المعتاد) والمدافن الصحية ضمن تدخلات أثناء أو من ناحية اهدية الآثار.
/	2. آثار حساسية؟ يعتبر الأثر حساساً إذا لم يكن انعكاساً ممكناً (مثلاً يؤدي إلى فقدان موطن طبيعي رئيسي) أو يشير احتمالية تحول بالمراسل الطبيعية أو الموارد الثقافية المادية أو إعادة التطوير غير الطوعي في منطقة المشروع، مع التدخلات التي قد تقع تحت تعريف "المساكن" ضمن المشروعات الحساسة نسبية في جزر النيل والتي تقع مناطق حساسة وفقاً للتوانين المصرية) وتضمن على سبيل المثال تجسور وإعادة شركة الخبز، داخل تلك الجزر لأنها قد تؤدي إلى تغييرات لا يمكن إزالتها حتى البنية الطبيعية لهذه الجزر.
/	3. آثار عكسية؟ التدخلات التي تؤدي إلى آثار عكسية هي تلك التي تؤثر على وسائل مختلفة في نفس الوقت مثل محطات توليد الكهرباء التي تنتج انبعاثات هواء مهمة وتصرف مياه التبريد الساخنة إلى المياه السطحية وتؤثر على موارد المياه الجوفية من خلال الضخ وتستحدث المخاطر العكسية على المجتمع من خلال تخزين الرقود، إلخ، فهي تعتبر من التدخلات التي تنتج آثاراً عكسية. ولا تتضمن قائمة استمارات التي تلتصق بصورتها هذه التدخلات.
/	4. آثار غير مسبوق؟ هي تلك الآثار التي تحدث في المنطقة لأول مرة وقد تطبق على المشروعات التي تطبق تكنولوجيا جديدة لم تكن متواجدة من قبل في المنطقة ولا تتضمن قائمة استمارات التي تلتصق بصورتها هذه التدخلات.
/	5. التأثير على منطقة تتجاوز بصفة المشروع؟ في كثير من الحالات، تتناسب منطقة التأثير مع نطاق المشروع، باستثناء وجود موقع المشروع في وسط غير مسطح (رياح قوية تيار مياه متحرك، أو مستنقع مياه في أودية تضاريسية) في المعتاد وتكون آثاره على الطرق أثر على الضوضاء المحيطة ونوعية الهواء بما يتجاوز بصفة المشروع بعد بسيط وينطبق ذلك أيضاً على محطات معالجة مياه الصرف الصحي التي تتجاوز حدود المرافق، ولكنها لا تعتبر مساحة تأثير كبيرة ما لم تتجاوز إلى حد بعيد بصفة المشروع.
/	6. آثار تراكمية؟ يجب على عملية الفحص أن تأخذ في الاعتبار الآثار التراكمية لمنطقة تدخلات في نفس المنطقة، مثلاً في حالة فحص الأثر في منطقة متعددة التدخل غير ذي أثر بيئي واجتماعي ملحوظة وكان هناك آثار تراكمية في نفس المنطقة، فوجب عند فحص الأثر التراكمي للتدخل في الاعتبار وفقاً للمعايير المتكثرت.

/	٧. يتطلب تزوج مادي لملك الأراضي/هالزيجها؟ لا يجب أن يؤدي المشروع إلى أي شكل من أشكال التزوج للمادي بغض النظر عن نوع حيازة الأرض.
/	٨. يتطلب استخدام أرض تزيد عن ١٠% من حيازة المالكه/الحائزين أو سيؤثر على ١٠% أو أكثر من دخل المتضرر؟ منزوح فقط، بنزوح اقتصادي بسيط في ظل هذا البرنامج تعريف هذا هو ١٠% على الأكثر من إجمالي حيازة المالك/المساكين لأرض أو المالك على ١٠% من دخل المتضرر.
/	٩. سيؤدي المشروع إلى إثارة نزاعات اجتماعية حول الأراضي في المستقبل

إذا كانت الإجابة بنعم على أي سؤال مما سبق (١ إلى ٨)، يعتبر المشروع ضمن الفئة أ وفقاً لتصنيف البنك الدولي للخطورة الاجتماعية العالية، ويستبعد من تمويل البرنامج.
إذا كانت الإجابة بلا على جميع ما سبق، يعد المشروع مؤهلاً للحصول على تمويل البرنامج ويمكن بعد ذلك تصنيفه وفق قانون البيئة المصري، انظر الملحق ١٣.٢
يجب تجميع وتوثيق الأدلة والوثائق التي تدعم الزيارات الميدانية وأنشطة التشاور وجميع الملاحظات الميدانية الخاصة بالأراضي ورفقها بملف فحص الأهلية.


الخلاصة: المشروع مؤهل () أو غير مؤهل ()

ملحوظة: في حال تغيير نطاق أو مكونات المشروع سيتم إعادة فحص الأهلية له من جديد

التاريخ:



اسم الأخصائي البيئي في وحدة التنفيذ المحلية وتوقيع:



اسم إخصائي مشاركة المواطنين وتوقيع:



اسم أخصائي استخدام الأراضي والتعويضات في وحدة التنفيذ المحلية وتوقيع:

قوي حالة الإستموااد على الأراضي (بغض النظر عن مساحته) التي المبتدع من قبله/بها
المتضرر/المتضررين، ويجب إنتاج المصراة وأجره، التمسك بتعويض المتضرر في إطار برنامج
التمويل، كما يجب توثيق المجتمعات المأهولة على تسمية كافة الممرات على خطها، وحماية التقاطع المأهولة

✓	7. يتطلب تزوج ملادي لملاك الأراضي/حيازتها؟ لا يجب أن يؤدي المشروع إلى أي شكل من أشكال التزوج المادي بغض النظر عن نوع حيازة الأرض.
✓	8. يتطلب استثمار أرض تزيد عن 10% من حيازة المالك/المالكين أو سيطرة على 10% أو أكثر من دخل المتضرر؟ نعم فقط بتزوج اقتصادي بسيط في ظل هذا البرنامج تعريف هذا هو 10% من الأرباح من إجمالي حيازة المالك/المالكين للأرض أو الناصر على 10% من دخل المتضرر.
9.	سيؤدي المشروع إلى إثارة نزاعات اجتماعية حول الأراضي في المستقبل.

إذا كانت الإجابة بنعم على أي سؤال مما سبق (1 إلى 8)، يعتبر المشروع معضد الفقة أو وفقاً لتصنيف البنك الدولي للخطورة الاجتماعية العالية، ويستبعد من تمويل البرنامج.
إذا كانت الإجابة بلا على جميع ما سبق، يعد المشروع مؤهلاً للحصول على تمويل البرنامج ويمكن بعد ذلك تصنيفه وفق قانون البيئة المصري، نظراً للملح 12.2
بغية تمهيد وتوثيق الأدلة والوثائق التي تدعم الزيارات الميدانية وأنشطة المشاور وجميع الملاحظات الميدانية الخاصة بالأراضي ورفقها بموجب فحص الأهلية

الخلاصة: المشروع مؤهل (✓) أو غير مؤهل ()

ملحوظة: في حال تغيير نطاق أو مكان الأرض المشروع سيتم إعادة فحص الأهلية لمن جديد

التاريخ:
اسم الأخصائي الفني في وحدة التنفيذ والتقييم:
اسم إخصائي مشاركة المواطنين والتوعية:
اسم إخصائي إمداد الأراضي والتعميمات في وحدة التمهيد لملحظة والتقييم:

في حالة الاستثمار على الأراضي (بغض النظر عن مساحة الأرض) من ملكية فردية أو ملكية مشتركة (المستثمرين) المتضررين، يجب إتباع التسوية مع أصحاب التصاريح الرسمية التي يمكن استغلالها للأرض. كما يجب توثيق الملاحظات الخاصة على الموقع تلك الضرر بما من قبله أصحاب الترخيص المتكامل.

وصف المشروع: **مشروع إنشاء مصنع لإنتاج أسمنت سيلان لتدليك بطون**

- اسم المشروع: **مشروع إنشاء مصنع لإنتاج أسمنت سيلان لتدليك بطون**
- التكلفة التقديرية للمشروع:
- التاريخ التقديري لبدء إنشاء المشروع:
- عدد المستفيدين (الأسر والمكان):
- مجال المشروع (مجاورة حضرية، منطقة أعمال، ريفية الخ):
- بصفة المشروع بما يشمل منطقة الأحيال:
- متطلبات أخرى:

١٠٥ صليبي

منطقة صناعية

رقم السؤال	البيان	الرد
١	آثار ملوثة؟ وتناسب حجم الأثر أو ارتفاعه مع مجال المشروع ونوع الأثر وتضمن برامج المشروعات التي مرتقون لها الأثر ماء وطاقة هواء ونبات الطيور والحشرات معالجة مياه الصرف الصحي ومخلفات المصانع الجارية وسوائلها والممارسات المعتادة لمجموعة تلك الدولي لتصنيف هذه المشروعات هي تصنيف مخبريات مثل الطيور الجديدة التي تتضمن حقوق طريق المسافات الطويلة ومخلفات معالجة مياه الصرف الصحي (أكبر من أو متساوية م ³ /يوم في الحداد) والمدافن الصحية ضمن تدخلات التئة أ من ناحية أهمية الأثر.	✓
٢	آثار حساسة؟ ويحتوي الأثر حساساً إذا لم يكن تجاوزاً ممكناً (مثلاً يؤدي إلى فقدان شراك طبيعي رئيسي) أو يترك أضراراً كبيرة على الموارد الطبيعية أو الموارد الثقافية لمدنية أو زيادة التلوث غير الطبيعي في منطقة المشروع. الأثر الحساسات التي قد تكون تحت تعريف "الحساس" ضمن المقررات المنظمة للبيئة في جزاء الجزاء التي تقع في مناطق محمية وقد تشمل الموارد الطبيعية والبيئية الجيولوجية والجيولوجية وأحياناً شبكة الطرق الجارية التي لا يمكن إزالتها أو تعديلها إلى حد كبير لا يمكن إزالتها على الطبيعة أو تدميرها.	✓
٣	آثار حركسية؟ التدخلات التي تؤدي إلى آثار حركسية هي تلك التي تؤثر على وسائل مختلفة في نفس المنطقة مثل محطات توليد الكهرباء التي تنتج انبعاثات هواء مهمة وتصرف مياه التبريد الساخنة إلى المياه السطحية وتؤثر على موارد المياه الجوفية من خلال الضخ وتصفية المخلفات الحركسية على السطح من خلال تخزين الوقود، إلخ. في حين تعتبر من التدخلات التي تنتج آثاراً حركسية. ولا تتضمن قائمة استشارات البرامج حرمياً هذا التدخلات.	✓
٤	آثار غير مسبوق؟ هي تلك الآثار التي تحدث في المنطقة لأول مرة وقد تخلف على المشروعات التي تطبق تكنولوجيات لم تتغير من قبل في المنطقة، ولا تتضمن قائمة استشارات البرامج حرمياً هذه التدخلات.	✓
٥	التأثير على منطقة تتجاوز بكثير بصفة المشروع؟ في كثير من الحالات، تتناسب منعة التأثير مع نطاق المشروع، باستثناء وجود موقع المشروع في وسط غير مسطح (رياح قوية، تيار مياه متحرك، أو مستنقع مياه في قرية نائية) في المعتاد يكون تأثيرات المشروع على الموقع الضوضاء المحيطة ولو حية الهواء بما يتجاوز بصفة المشروع بعد السيطرة ويقتصر فقط على محطات معالجة مياه الصرف الصحي التي تتجاوز حدود السرفق، ولكنها لا تعتبر مساحة تأثير كبيرة بما لم تتجاوز إلى حد بعيد بصفة المشروع.	✓
٦	آثار تراكمية؟ يجب على صانعي القرار أن تأخذ في الاعتبار الآثار التراكمية لاجتماع تدخلات في نفس المنطقة. حتماً في حالة قد تكون داخلها في منطقة متعددة التدخل غير ذي أثر بيئي واجتماعي ملحوظ وكان هناك تدخلات أخرى في نفس المنطقة. فيجب عند فحص الأخير أخذ الأثر التراكمي للتدخلات في الاعتبار وفقاً للمعايير المذكورة.	✓


✓	٧. يتطلب تزوج مادي المالك الأراضي/حيازتها؟ لا يجب أن يزود المشروع إلى أي شكل من أشكال التزوج المادي بغير النظر عن نوع حيازة الأرض.
/	٨. يتطلب استمواذ أرض توريد عن ١٠% من حيازة المالكه/الحازين أو مليونر على ١٠% أو أكثر من دخل المتقصرين؟ مشروع فقط بتزوج اقتصادي بسيط في ظل هذا البرنامج تعريف هذا هو ١٠% على الأغل من إجمالي حيازة المالكه/الساريين للأرض أو المليونر على ١٠% من دخل المتقصرين.
	٩. سيؤدي المشروع إلى إثارة نزاعات اجتماعية حول الأراضي في المستقبل

إذا كانت الإجابة بدعم على أي سؤال مما سبق (١ إلى ٨) يعتبر المشروع مع مضمون الفئة أ أو باً لتصنيف البنك الدولي للخطورة الاجتماعية المالية، ويستبعد من تمويل أهرمانسج.
إذا كانت الإجابة بلا على جميع ما سبق، يعد المشروع مؤهلاً للحصول على تمويل أهرمانسج ويمكن بعد ذلك استيفاء وفق قانون البيئة المصري، النظر الملحق ١٢٢
يجب تجميع وتوثيق الأدلة والوثائق التي تدعم الأبحاث الميدانية والنشطة التشاركية وجميع الملاحظات الميدانية الخاصة بالأراضي ورفقتها بتمويل فحص الأهلية.

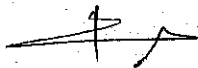
الخلاصة: المشروع مؤهل (✓) أو غير مؤهل ()

ملحوظة: في حال تغيير نطاق أو مكان المشروع سيتم إعادة فحص الأهلية له من جديد


التاريخ



اسم الأخصائي الفني في وحدة التنفيذ الميدانية وتوثيقها:



اسم إخصائي مشاركة المواطنين وتوثيقها:



اسم أخصائي استمواذ الأراضي والتمويلات في وحدة تنفيذ المشاركة وتوثيقها:

أي مدقة استمواذ على الأراضي يتطلب النظر عن مساحة الأرض المشحونة من ملكية وإقامة المتقصرين بالمصريين، ويجب إتباع الإجراءات القانونية الخاصة بالتمويل في استمواذ الأراضي، كما يجب توثيق السمات الخاصة بالأرض من قبل وحدات التنفيذ الميدانية.

نتائج فحص الأهلية البيئية والاجتماعية للمشروعات
المدرجة في الخطة الاستثمارية (النموذج المحدث)

وصف المشروع

اسم المشروع: استكمال زحمة من العصر الجاهلي الكبير - الجليل

التكلفة التقديرية للمشروع: ١,٩ مليون

التاريخ التقديري لبدء إنشاء المشروع:

عدد المستفيدين (الأسر والسكان):

مجال المشروع (مجاورة حضرية، منطقة أعمال، ريفية الخ):

بصمة المشروع بما يشمل منطقة الأعمال:

معلومات أخرى:

منطقة العمل

الأسئلة المتعلقة بالمشروع		
١	أثار ملحوظة؟	يقتاسب حجم الأثار أو تبعاتها مع حجم المشروع ودرج الأثار وتكافؤ أنواع المشروعات التي يمكن أن لها آثار مماثلة ذاتها، هناك المطر إن ومحطات معالجة مياه الصرف ومحطات انقذائية المائية وماوناهي والممارسة المعتادة لمجموعة البنك الدولي لتصنيف هذه المشروعات التي تصنف مشروعات مثل الطرق الجديدة التي تتضمن حقوق لطريق للمساكن الطويلة، ومحطات معالجة مياه الصرف (أكثر من ١٠ آلاف م ^٣ /يوم في المحطات) والمدافن الصحية ضمن تدخلات الفئة أ من ناحية أهمية الأثار.
٢	أثار حساسية؟	يختبر الأثار حساسية إذا أم يكن (بغاية ممكنة) مثلاً يؤدي إلى فقدان مورد طبيعي رئيسي) أو غير قضيا تتصل بالمناطق الطبيعية أو الترفيهية أو إعادة الترتيب غير الشريفي في مناطق المشروع أو في المناطق التي قد تقع تحت تعريف "الحساسيات" ضمن المشروعات المستخدمة منطقة في جزيرة العيون التي تقع على مناطق محمية وفق لتوانين المصرية) وتعمل على إنبال المثال بتجسروا أعمال شركة الطريق داخل تلك الجزر لأنها قد تؤدي إلى تغييرات لا يمكن إنفذها على أبنية الطبيعة لهذه الجزر.
٣	أثار عكسية؟	التدخلات التي تؤدي إلى أثار عكسية هي تلك التي تؤثر على وسائل مختلفة في نفس الوقت، مثل محطات توليد الكهرباء التي تنتج انبعاثات هواء مهمة وتصرف مياه التبريد الساخنة إلى المياه السطحية وتؤثر على موارد المياه الجوفية من خلال الشبخ وتستهلك المخاطر العكسية على المجتمع من خلال تخزين الوقود الخ، فهي تعتبر من التدخلات التي تنتج أثار عكسية، ولا تتضمن قائمة استثمارات البرنامج عموماً هذه التدخلات.
٤	أثار غير مسبوقه؟	هي تلك الأثار التي تحدث في المنطقة لأول مرة وقد تتحقق على المشروعات التي تطبق تكنولوجيات لم تتغير من قبل في المنطقة، ولا تتضمن قائمة استثمارات البرنامج عموماً هذه التدخلات.
٥	التأثير على منطقة تتجاوز بصمة المشروع؟	في كثير من الحالات، تتناسب منطقة التأثير مع نطاق المشروع، باستثناء وجود مواقع البترول أو في مناطق غير معتاد (رياح قوية، تيار مياه متحرك، أو مستنقذ مياه في تربة لنداء) في المعتاد يكون مشروعات الطرق، أثر على الخوضات المحيطة ونوعية الهواء بما يتجاوز بصمة المشروع بمد بسيط وبمطبق ذلك أيضاً على محطات معالجة مياه تصريف بسبب أثار الرائحة الكريهة التي تتجاوز حدود المشروع، ولكنها لا تعتبر مساهمة تأثير كبيرة ما لم تتجاوز إلى حد بعيد بصمة المشروع.
٦	أثار تراكمية؟	يجب على صولة الفحص أن تأخذ في الاعتبار الأثار التراكمية لمجموعة تدخلات في نفس المنطقة، مثلاً في حالة فحص تدخل ما في منطقة محددة كتدخل غير ذي أثر بيئي اجتماعي ملحوظ، ولكن هناك تدخل آخر في نفس المنطقة، فيجب عند فحص الأخير أخذ الأثار التراكمية للتدخلين في الاعتبار وفقاً للمعايير المتكورة.


✓	7. يتطلب نزوح مادي لمالك الأراضي/حائزيها؟ لا يجب أن يؤدي المشروع إلى أي شكل من أشكال النزوح المادي بغض النظر عن نوع حيازة الأرض.
✓	8. يتطلب استحواد أرض تزيد عن 10% من حيازة المالك/العائرين أو سيؤثر على 10% أو أكثر من دخل المتضرر؟ المشروع فقط بنزوح اقتصادي بسيط في ظل هذا البرنامج تعرف هذا هو 10% على الأكثر من إجمالي حيازة المالك/العائرين للأرض أو التاليف على 10% من دخل المتضرر.
	9. سيؤدي المشروع إلى إثارة نزاعات اجتماعية حول الأراضي في المستقبل

إذا كانت الإجابة بنعم على أي سؤال مما سبق (1 إلى 8)، يعتبر المشروع ضمن الفئة أ وفقاً لتصنيف البنك الدولي للخطورة الاجتماعية العالية، ويستبعد من تمويل البرنامج. إذا كانت الإجابة بلا على جميع ما سبق، يعد المشروع مؤهلاً للحصول على تمويل البرنامج ويمكن بعد ذلك تصنيفه وفق قانون البيئة المصري، نظراً للملاحق 13.2. يجب تعيين وتوثيق الأدلة والوثائق التي تدعم الزيارات الميدانية وأنشطة التشاركية وجميع الملاحظات الميدانية الخاصة بالأراضي ورفقها، وبرنامج فحص الأثرية.

الخلاصة: المشروع مؤهل (✓) أو غير مؤهل ()

ملحوظة: في حال تغيير نطاق أو مكونات المشروع سيتم إعادة فحص الأهلية لضمان جديتها.

التاريخ:



اسم الأخصائي البيئي في وحدة التنفيذ الميدانية وتوقيع:



اسم الأخصائي مشارك في التوثيق وتوقيع:



اسم الأخصائي استحواد الأراضي والتعويضات في وحدة التنفيذ الميدانية وتوقيع:

استغلال مشروع تربية وركب ابواح كرسى للساحة المحيطة بالسيارة

٧١ - أ

- اسم المشروع:
- التكلفة التقديرية للمشروع:
- التاريخ التقديري لبدء إنشاء المشروع:
- عدد المستفيدين (الأسر والسكان):
- مجال المشروع (مجاورة حضرية، منطقة أعمال، ريفية، إلخ):
- بصفة المشروع بما يشمل منطقة الأعمال:
- معلومات أخرى:

مستفيد من

١. آثار ملحوظة؟	
✓	يتناسب حجم الآثار أو تبعاتها مع حجم المشروع ونوع الآثار. وتتضمن أنواع المشروعات التي يمكن لها أن تؤدي إلى آثار سلبية على الموارد الطبيعية أو على الموارد الثقافية المادية أو على التراث الثقافي غير المادي أو على التراث الطبيعي، وتتضمن أنواع المشروعات التي يمكن لها أن تؤدي إلى آثار سلبية على الموارد الطبيعية أو على الموارد الثقافية المادية أو على التراث الثقافي غير المادي أو على التراث الطبيعي، وتتضمن أنواع المشروعات التي يمكن لها أن تؤدي إلى آثار سلبية على الموارد الطبيعية أو على الموارد الثقافية المادية أو على التراث الثقافي غير المادي أو على التراث الطبيعي.
✓	يعتبر الأثر حساساً إذا لم يكن يتجاوز إمكانات قدرة المجتمع على التكيف مع الآثار أو إذا لم يكن يتجاوز إمكانات قدرة المجتمع على التكيف مع الآثار أو إذا لم يكن يتجاوز إمكانات قدرة المجتمع على التكيف مع الآثار.
✓	التدخلات التي تؤدي إلى آثار عكسية هي تلك التي تؤثر على وسائل مختلفة في نفس الوقت، مثل تعطيل توليد الكهرباء التي تنتج انبعاثات هواء مهمة وتصرف مياه التبريد الساخنة إلى المياه المظلمة وتؤثر على موارد المياه الجوفية من خلال الضخ وتستخدم المضخات العكسية على المجتمع من خلال تخزين الوقود، إلخ، فهي تعتبر من التدخلات التي تنتج آثاراً عكسية. ولا تتضمن قائمة استثمارات البرنامج عموماً هذه التدخلات.
✓	هي تلك الآثار التي تحدث في المنطقة لأول مرة وقد تنطبق على المشروعات التي تطبق تكراراً حيث لم تدخل من قبل في المنطقة. ولا تتضمن قائمة استثمارات البرنامج عموماً هذه التدخلات.
✓	التأثير على منطقة تتجاوز بكثير بصفة المشروع في كثير من الحالات، تتناسب، منطقة التأثير مع نطاق المشروع، باستثناء وجود موقع المشروع في وسط غير مسطح (رياح قوية تيار مياه متحرك، أو مستنقع مياه في قرية نائية) في استثناء، يكون للمشروعات الطرق أثر على الضوضاء المحيطة ونوعية الهواء بما يتجاوز بصفة المشروع. وقد يتسبب ذلك أيضاً على محطات معالجة مياه الصرف بسبب آثار تراكب الكبريتية التي تتجاوز حدود المرفق، ولكنها لا تعتبر مساحة تأثير كبيرة ما لم تتجاوز إلى حد بعيد بصفة المشروع.
✓	يوجب على عملية التقييم أن تأخذ في الاعتبار الآثار التراكمية لبيئتها كالتدخلات في نفس المنطقة، وذلك في حالة فحص كل ما في منطقة محددة كالتدخل غير ذي الأثر البيئي الاقتصادي، مع الأخذ في الاعتبار تلك الآثار في نفس المنطقة، ويجب عند فحص الأثر التراكمي للتدخلات في الاعتبار وقتاً المعايير المتكثرت.


✓		٧. يتطلب تزوج مادي لملك الأراضي/حائزها؟ لا يجب أن يؤدي المشروع إلى أي شكل من أشكال التزوج المادي بغض النظر عن نوع حيازة الأرض.
✓		٨. يتطلب استحواد أرض تزيد عن ١٠% من حيازة المالك/الحائز أو سوية على ١٠% أو أكثر من دخل المتضرر؟ نعم فقط بزواج اقتصادي بسيط في ظل هذا البرنامج. تعريف هذا هو ١٠% على الأثر من إجمالي حيازة المالك/الحائز للأرض أو التأثير على ١٠% من دخل المتضرر.
		٩. سيؤدي المشروع إلى إثارة نزاعات اجتماعية حول الأراضي في المستقبل

إذا كانت الإجابة بنعم على أي سؤال مما سبق (١ إلى ٨)، يعتبر المشروع ضمن الفئة أ، وفقاً لتصنيف البنك الدولي للخطورة الاجتماعية المالية، ويتمتع من تسوية البرنامج.
إذا كانت الإجابة بلا على جميع ما سبق، يعد المشروع مؤهلاً للحصول على تمرير البرنامج ويمكن بعد ذلك تصديقه وفق قانون البيئة المصري، انظر الملحق ١٣.٢
يجب كسح وتوثيق الأمانة والوثائق التي تدعم الزيارات الميدانية وأنشطة المشاور وجميع الملاحظات الميدانية الخاصة بالأراضي ورقتها ببرنامج فحص الأهلية.


الخلاصة: المشروع مؤهل (✓) أو غير مؤهل ()

ملحوظة: في حال تغيير نطاق أو مؤايد المشروع سيتم إعادة فحص الأهلية له من جديد

التوقيع:



اسم الأخصائي الفني في وحدة التنفيذ المسجلة وتوثيقه:



اسم إخصائي مشاركة المواطنين وتوثيقه:



اسم إخصائي إمداد الأراضي والتعويضات في وحدة التنفيذ المسجلة وتوثيقه:

أفي حالة الاستحواذ على الأراضي (بغض النظر عن مساحته) من المستثمر أو من جهة أخرى بوسع
المتضرر/المتضررين يجب إنتاج الرسوم لتأمين الترخيص المذكور في مرسوم استئجار الأراضي
وذلك كما يجب لتطبيق المستندات الدالة على تسيير تلك الأرض بقطع من قبل جهات التنفيذ المختصة

للتأثيرات المحتملة البيئية والاجتماعية للمشروعات
المدرجة في الخطة الاستثمارية (النموذج المحدث)

وصف المشروع

اسم المشروع: استثمار في تطوير المنطقة السكنية في حي
التكلفة التقديرية للمشروع:
التاريخ التقديري لبدء إنشاء المشروع:
عدد المستفيدين (الأسر والسكان):
مجال المشروع (مجاورة حضرية، منطقة أعمال، ريفية، الخ):
بصمة المشروع بما يشمل منطقة الأعمال:
معلومات أخرى:

منطقة سكنية

رقم السؤال	نعم	لا	الشرح
1. آثار ملحوظة؟	<input checked="" type="checkbox"/>	<input type="checkbox"/>	يتنامح حجم الآثار أو ارتفاعها مع مجال المشروع ونوع الآثار وتتضمن أنواع المشروع وخطات التي يمكن لها آثار بيئية وفيزيائية، تلك الآثار، ومحطات معالجة مياه الصرف، ومحطات التخزين، الجدران، والبنائات والممارسات المعتادة لمجموعة البلاك الذي يتضمن هذه العنصرات في تصنيف مقرونها مثل الطرق الجديدة التي تتضمن حقوق طريق المسافات الطويلة، ومحطات معالجة مياه الصرف (أكبر من 100 ألف م ³ /يوم في المقاد) والمدافن الصحية ضمن تدخلات الفئة أ من ناحية أهمية الآثار.
2. آثار حساسية؟	<input checked="" type="checkbox"/>	<input type="checkbox"/>	يعتبر الآثار حساسا إذا لم يكن الغازه ممكنا (مثلا يؤدي إلى فقدان مورد طبيعي رئيسي) أو يؤثر إيجابيا بشكل بالموائل الطبيعية أو الموارد الثقافية البدنية أو إعادة الترتيب غير الطوعي في منطقة المشروع عن كثرة التدخلات التي قد تقع تحت تعريف "الحساسات" ضمن المقرونها باستخدام المنطقة في جزيء النسيج البشري مناطق محمية وثقافة التراثين المصرية) وتعمل على سبيل المثال الجسور وأعمال شبكة الطرق داخل تلك الجوز لأنها قد تؤدي إلى تغييرات لا يمكن إلتزامها على البنية الطبيعية لهذه الجوز.
3. آثار عكسية؟	<input checked="" type="checkbox"/>	<input type="checkbox"/>	التدخلات التي تؤدي إلى آثار عكسية هي تلك التي تؤثر على وسائل مختلفة في نفس الوقت، مثل محطات توليد الكهرباء التي تنتج انبعاثات هواء مهمة وتصرف مياه التبريد الساخنة إلى المياه السطحية وتؤثر على موارد المياه الجوفية من خلال الضخ وتستهلك المخاطر العكسية على المجتمع من خلال تخزين الوقود في الموقع فهي تعتبر من التدخلات التي تنتج آثارا عكسية، ولا تتضمن قائمة استثمارات البرنامج عموما هذه التدخلات.
4. آثار غير مستبوبة؟	<input checked="" type="checkbox"/>	<input type="checkbox"/>	هي تلك الآثار التي تحدث في المنطقة لأول مرة وقد تتبثق على المشروعات التي تطبق تكنولوجيات في البناء والتخطيط من قبل في المنطقة، ولا تتضمن قائمة استثمارات البرنامج عموما هذه التدخلات.
5. التأثير على منطقة تتجاوز بصمة المشروع؟	<input checked="" type="checkbox"/>	<input type="checkbox"/>	في كثير من الحالات، تتنامح منطقة التأثير مع نطاق المشروع، باستثناء وجود موقع المشروع في وسط غير مسطح (رياح قوية، تيار مياه متحرك، أو مستنقع مياه في تربة نفاذة) في المعتاد، يكون شعور جاذبية الطريق أثر على المشوؤاء المحيطة ونوعية الهواء بما يتجاوز بصمة المشروع بعد بسيط وينطبق ذلك أيضا على محطات معالجة مياه الصرف بسبب آثار تدفئة التربة التي تتجاوز حدود المرفق، ولكنها لا تعتبر مساهمة تأثير كبيرة ما لم تتجاوز إلى حد يسد بصمة المشروع.
6. آثار تراكمية؟	<input checked="" type="checkbox"/>	<input type="checkbox"/>	يجب على حواء القصد أن تلحق في الاحترار الآثار التراكمية لبعض التدخلات في نفس المنطقة، مثلا في نفس مكانة قدحنا في منطقة محددة كالتدخل غير ذي أثر بيئي وبيئي كما في مناطق شمال شرق القاهرة في نفس المنطقة، يجب عند فحص الأثر التراكمي للمتدخلين في الأثر، وثقافة المرفق والتكنولوجيا.

التصنيف		السؤال
✓		٧. يتطلب تزوج مادي لملاك الأراضي/حيازتها؟ لا يجب أن يؤدي المشروع إلى أي شكل من أشكال التزوج المادي بغض النظر عن نوع حيازة الأرض.
✓	✓	٨. يتطلب استبعاد أرض تزيد عن ١٠% من حيازة المالك/الحائزين أو سيؤثر على ١٠% أو أكثر من دخل المقطع؟ نموذج فقط بنموذج اقتصادي بسيط في ظل هذا البرنامج تعريف هذا هو ١٠% على الأكثر من إجمالي حيازة المالك/الحائزين للأرض أو التآثير على ١٠% من دخل المنصر.
✓		٩. سيؤدي المشروع إلى إثارة نزاعات اجتماعية حول الأراضي في المستقبل


إذا كانت الإجابة بنعم على أي سؤال مما سبق (١ إلى ٨)، يعتبر المشروع ضمن الفئة أ وفقاً لتصنيف البنك الدولي للخطورة الاجتماعية المالية، ويتطلب من تمويل البرنامج.
إذا كانت الإجابة بلا على جميع ما سبق، يعد المشروع مؤهلاً للحصول على تمويل البرنامج ويمكن بعد ذلك تصنيفه وفق قانون البيئة المصري، انظر الملحق ١٢.٢
يجب تجميع وتوثيق الأدلة والوثائق التي تدعم الزيارات الميدانية وأنشطة التشاور وجميع الملاحظات الميدانية الخاصة بالأراضي ورفقها بنموذج فحص الأهلية.

الخاتمة: المشروع مؤهل () أو غير مؤهل ()

ملحوظة: في حال تغيير نطاق أو مكانات المشاريع سيتم إعادة فحص الأهلية له من جديد

التاريخ:


اسم الأخصائي البيئي في وحدة التنفيذ الميدانية وتوقيعه:



اسم إخصائي مشاركة المواطنين وتوقيعه:



اسم أخصائي استحواد الأراضي والتحويلات في وحدة التنفيذ الميدانية وتوقيعه:

أفي حالة الإمتداد على الأراضي (بغض النظر عن مساحتها) الأرض التي لا يمكن أن يكون ملكاً مشتركاً
المتضرر/المحورين: يجب إنتاج المصوبت وإجراءات التقييم التوسعية ويمكن في بعض استخدامات الأراضي
١. كما يجب توثيق المستندات الدالة على ترميم تلك المصوبت من قبل جهات التنفيذ المحلي

نتائج فحص الأهلية البيئية والاجتماعية للمشروعات
المدرجة في النشطة الاستثمارية (النموذج المحدث)

وصف المشروع

اسم المشروع: **اتحاد مصر رفاعة لريادة الأعمال**

التكلفة التقديرية للمشروع:

٦, ٢ مليون

التاريخ التقديري لبدء إنشاء المشروع:

عدد المستفيدين (الأسر والسكان):

مجال المشروع (مجاورة حضرية، منطقة أعمال، ريفية الخ):

بصمة المشروع بما يشمل منطقة الأعمال:

منطقة العمل

معلومات أخرى:

1. آثار ملحوظة؟	
<p>بمقاييس حجم الآثار أو أبعادها مع م. أ. المشروع ونوع الآثار. وتكثف من أنواع المشروعات التي يترجم عنها آثاراً ذات وظائف مألوفة. مثل الماء، ومخلفات جمعها هذه المخرقة، ومخلفات التخلص الجبلية والبيئية والبيولوجية والممارسية المتعددة لمجموعة البنك الدولي لتصنيف هذه المشروعات. هي تصليط مخبر وحادث مثل الطرقات الجديدة التي تتضمن حقوق طريق المسانك الطويلة، ومحطات معالجة مياه الصرف (أكبر من توكو الفم م ٢/٣ في الحدائق) والمدافن الصحية ضمن تكتلات التربة أ من ناحية أهمية الآثار.</p>	<p>✓</p>
2. آثار حساسة؟	
<p>وتعتبر الآثار حساساً إذا لم يكن إغازه ممكناً (مثلاً يؤدي إلى فقدان مورد طبيعي رئيسي) أو يشق تصليطه. تتصل بالموارد الطبيعية أو الموارد الثقافية المادية أو إعادة الترتيب غير الطرقي في ساحة المشروع. كذلك في التداخلات التي قد تقع تحت تعريف "المساس" ضمن المشروعات والأنشطة المشتملة في جردت التي تشمل مناطق صحية وثقافة التراثين المسرية، وتشمل على سبيل المثال تجسير وإعمال شبكة الطرق داخل تلك الجزر لأنها قد تؤدي إلى تغييرات لا يمكن إغادها على البيئة الطبيعية لهذه الجزر.</p>	<p>✓</p>
3. آثار عكسية؟	
<p>التدخلات التي تؤدي إلى آثار عكسية هي تلك التي تؤثر على وسائل مختلفة في نفس الوقت، مثل محطات توليد الكهرباء التي تنتج انبعاثات هواء مهمة وتصرف مياه التبريد العائنة إلى المياه السطحية. تؤثر على موارد المياه الجوفية من خلال التبخر وتحتضن المسامير العكسية على السطح من خلال تخرق التربة. في ريف، فهي تسبب من التداخلات التي تنتج آثاراً عكسية. ولا تتضمن أنشطة استثمارات البر لمناجيم عميقة هذه التداخلات.</p>	<p>✓</p>
4. آثار غير مسبوق؟	
<p>هي تلك الآثار التي تحدث في المنطقة لأول مرة وقد تتلاقح على التداخلات التي تطرح تكنولوجيا جديدة لم تحدث من قبل في المنطقة. ولا تتضمن أنشطة استثمارات البر لمناجيم عميقة هذه التداخلات.</p>	<p>✓</p>
5. التأثير على منطقة تتجاوز بصمة المشروع	
<p>في كثير من الحالات، تتناسب منطقة التأثير مع نطاق المشروع، باستثناء وجود موقع المشروع في وسط خير مسلق (رياح قوية، تيار مياه متحرك، أو مستكن مياه في تربة لينة). في المعتاد يكون المشروع والتأثير الطرقي أثر على الضوضاء المحيطة ونوعية الهواء بما يتجاوز بصمة المشروع بعد تطبيق وتطبيق ذلك أيضاً على محطات معالجة مياه الصرف، بسبب أثر أنشطة التربة التي تتجاوز حدود الموقع، ولكنها لا تعتبر مساهمة تأثير كبيرة ما لم تتجاوز إلى حد بعيد بصمة المشروع.</p>	<p>✓</p>
6. آثار تراكمية؟	
<p>يجب على عملية الفحص أن تتخذ في الاعتبار الآثار التراكمية لمجموعة تدخلات في نفس المنطقة. مثلاً في حالة فحص ٥ حقول، ما في منطقة محددة كتدخل غير ذي أثر بيئي أو تنمائي ملحوظ. وكان بذلك التدخل الأول في نفس المنطقة، فيجب عند فحص الآخرين أيضاً التأكد التراكمي للتدخلات في الاعتبار أوتها للمؤثرات التراكمية.</p>	<p>✓</p>


/		٧. يتطلب تزوج مادي امتلك الأراضي/حائلتيها؟ لا يجب أن يؤدي المشروع إلى أي شكل من أشكال التزوج المادي بغض النظر عن نوع حيازة الأرض.
/	/	٨. يتطلب استحواد أرض تزيد عن ١٠% من حيازة المالك/المهاجرين أو سيؤثر على ١٠% أو أكثر من دخل المتضرر؟ معروف فقط بنزوح اقتصادي بسيط في ظل هذا البرنامج تعريف هذا هو ١٠% من الأثر من إجمالي حيازة المالك/المهاجرين لأكثر من أو التأثير على ١٠% من دخل المتضرر
/		٩. سيؤدي المشروع إلى إثارة نزاعات اجتماعية حول الأراضي في المستقبل

إذا كانت الإجابة بنعم على أي سؤال مما سبق (١ إلى ٨)، يعتبر المشروع ضمن الفئة أ وفقاً لتصنيف البنك الدولي للخطورة الاجتماعية العالية، ويتطلب من تمويل البرنامج.
إذا كانت الإجابة بلا على جميع ما سبق، يعد المشروع مؤهلاً للحصول على تمويل البرنامج ويمكن بعد ذلك تصنيفه وفق قانون البيئة المصري، انظر الملحق ١٣.٢
يجب تدقيق وثائق الأمانة والبروتوكول التي تتضمن الزيارات الميدانية وأنشطة المشاور وجميع الملاحظات الميدانية الخاصة بالأراضي ورفقها بنموذج فحص الأهلية


الخلاصة: المشروع مؤهل (✓) أو غير مؤهل ()

ملحوظة: في حال تغيير نطاق أو مكونات المشروع سيتم إعادة فحص الأهلية له من جديد

التاريخ:



اسم الأخصائي الفني في وحدة التنفيذ المتعدية وتوقيع:



اسم أخصائي مشاركة المواطنين وتوقيع:



اسم أخصائي استحواد الأراضي والتعميمات في وحدة التنفيذ المتعدية وتوقيع:

أهي حالة الاستحواد على الأراضي (بغض النظر عن مساحة الأراضي المستخدمة من مخزون المالك المتضرر/المتضررين)، يجب إنتاج الخريطة وأيضاً الترخيص الخاص في سجل استلاك الأراضي
أ. كما يجب توثيق المستندات الدالة على تطبيق تلك الضوابط من قبل وحدات التنفيذ المتعدية

وصف المشروع

توصيل مياه الشرب إلى
الريف

عالم

منطقة الري

- اسم المشروع:
- التكلفة التقديرية للمشروع:
- التاريخ التقديري لبدء إنشاء المشروع:
- عدد المستفيدين (الأسر والسكان):
- مجال المشروع (مجاورة حضرية، منطقة أعمال، ريفية، إلخ):
- بصمة المشروع بما يشمل منطقة الأعمال:
- معلومات أخرى:

الأسئلة		الاجابة
1	آثار ملحوظة؟	يتنامس حجم الآثار أو ارتفاعها مع حجم المشروع ونوع الآثار وتقتصر من أنواع المشروع ذات التي سيكون لها آثار مادية فقط مثل تلك التي لمصطلحات معالجة مياه العسرة ، وهطبات ، البنايات ، العتبات ، وما شابهها
2	آثار حساسية؟	يعتبر الآثار حساسا إذا لم يكن إغازه ممكنا (مثلا يؤدي إلى فقدان مورد طبيعي رئيسي) أو يجرى كحساسية تشمل بالموائل الطبيعية أو الموارد الثقافية المادية أو إعادة الترتيب غير الطوعي في منطقة المشروع، وفي التداخلات التي قد تقع تحت تعريف "الحساس" ضمن المشروعات الخاضعة لمنطقة في جزر النيل (التي لها مناطق محمية وفقا للقوانين المصرية) وتشتمل على سبيل المثال الجسر وأعمال شبكة الطرق، تشمل تلك الجزر لأنها قد تؤدي إلى تعبيرات لا يمكن إغاثها على البيئة الطبيعية لهذه الجزر.
3	آثار عكسية؟	التدخلات التي تؤدي إلى آثار عكسية هي تلك التي تؤثر على وسائل مختلفة في نفس الوقت، مثل محطات توليد الكهرباء التي تنتج الانبعاثات هواء مهمة وتصرف مياه التبريد الساخنة إلى المياه السطحية وتؤثر على موارد المياه الجوفية من خلال الضخ وتستهلك المخاطر العكسية على المجتمع من خلال تخزين الوقود، إلخ، فهي تعتبر من التدخلات التي تنتج آثارا عكسية. ولا تتضمن قائمة استثمارات البرنامج حرمات هذه التدخلات.
4	آثار غير مسبوقه؟	هي تلك الآثار التي تحدث في المنطقة لأول مرة وقد تنطبق على المشروعات التي تطبق تكنولوجيا لم تختبر من قبل في المنطقة. ولا تتضمن قائمة استثمارات البرنامج حرمات هذه التدخلات.
5	الآثار على منطقة تتجاوز بكثير بصمة المشروع؟	في كثير من الحالات، تتناسب منطقة التأثير مع نطاق المشروع، باستثناء وجود موقع المشروع في وسط غير مسنن (رياح هواء تيار مياه متحرك، أو مستنقعات مياه في تربة ننادة) في المعتاد يكون له اثرات الطرق أثر على الضوضاء المحيطة ونوعية الهواء بما يتجاوز بصمة المشروع بعد يسيطر ويتطابق ذلك أيضا على محطات معالجة مياه الصرف بسبب آثار الرائحة الكبريتية التي تتجاوز حدود المرفق، ولكنها لا تعتبر مساحة تأثير كبيرة ما لم تتجاوز إلى حد بعيد بصمة المشروع.
6	آثار تراكمية؟	يجب على حملة الفحص أن تأخذ في الاعتبار الآثار التراكمية لبعض التدخلات في نفس المنطقة، مثلا في حالة قديمين أو جدد ما في منطقة متعددة كتدخل شهر ذو أثر بيئي واجتماعي ملحوظ، وكان ذلك تدخل آخر في نفس المنطقة، فيجب عند فحص الأخير أخذ الأثر التراكمي للتدخلين في الاعتبار وفقا للمعايير المذكورة.


/		٧. يتطلب تزوج مادي لمالك الأراضي/حيازتها؟ لا يجب أن يؤدي المشروع إلى أي شكل من أشكال التزوج المادي بغض النظر عن نوع حيازة الأرض.
/		٨. يتطلب استحواد أرض تزيد عن ١٠% من حيازة المالك/الحائزين أو سيؤثر على ١٠% أو أكثر من دخل المتضرر؟ aina ققط بزوح اقتصادي بسيط في ظل هذا البرنامج تعريف هذا هو ١٠% على الأكثر من إجمالي حيازة المالك/الحائزين للأرض، أو المالكين على ١٠% من دخل المنصر.
/		٩. سيؤدي المشروع إلى إثارة نزاعات اجتماعية حول الأراضي في المستقبل

- إذا كانت الإجابة بنعم على أي سؤال مما سبق (١ إلى ٨)، يعتبر المشروع ضمن فئة أ، وفقاً لتصنيف البنك الدولي للخطورة الاجتماعية العالية، ويستلزم من تمويل البرنامج.
- إذا كانت الإجابة بلا على جميع ما سبق، يعد المشروع مؤهلاً للحصول على تمويل البرنامج ويمكن بعد ذلك تصنيفه وفق قانون البيئة المصري، انظر الملحق ١٣.٢
- يجب تجميع وتوثيق الأدلة والوثائق التي تدعم الزيارات الميدانية وأنشطة التشاور وجميع الملاحظات الميدانية الخاصة بالأراضي ورفقها بنموذج فحص الأهلية.


الخلاصة: المشروع مؤهل (✓) أو غير مؤهل ()

ملحوظة: في حال تغيير نطاق أو مكان المشروع سيتم إعادة فحص الأهلية له من جديد

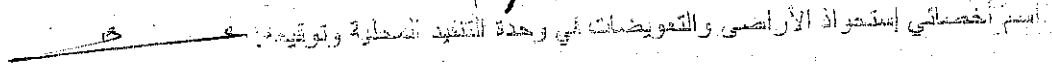
التاريخ:



اسم الأخصائي البيئي في وحدة التنفيذ المتبلية وتوقيعه:



اسم إخصائي مشاركة المواطنين وتوقيعه:

اسم إخصائي استحواد الأراضي والتعويضات في وحدة التنفيذ المتبلية وتوقيعه: 

أفي حالة الإحتواء على الأراضي (بغض النظر عن مساحة الأرض المشتكى من ملكية) فإنها تعتبر ضمن فئة أ، وفقاً لتصنيف البنك الدولي للمتضرر/المتضررين، ويجب إتخاذ الضوابط وإجراءات التصنيف القياسية المذكورة في ملحق إستملاك الأراضي المتبلية، كما يجب توثيق المستندات الدالة على تطبيق تلك الضوابط من قبل وحدات التنفيذ المتبلية.

وصف المشروع

- اسم المشروع: **تكملة لوصف طريق بالخرطوم، كاسر، ولا حيزه الكريمايل، لأنك - الخ**
- التكلفة التقديرية للمشروع:
- التاريخ التقديري لبدء إنشاء المشروع:
- عدد المستفيدين (الأسر والسكان):
- مجال المشروع (مجاورة حضرية، منطقة أعمال، ريفية، الخ):
- بصمة المشروع بما يشمل منطقة الأعمال:
- معلومات أخرى:

مستطوعه وريعه

الآثار البيئية والاجتماعية للمشروع	
1	آثار ملحوظة؟ يتناسب حجم الآثار أو أبعادها مع مجال العقد و نوع الآثار وتتضمن أنواع المشر وحات التي سيكون لها آثار داء وفاة و آثار بيئية و محطبات معالجة مياه العذبة و و معالجة النفايات الصلبة و سائلها و الممارسة المعتادة لمجموعة البنك الدولي لتصنيف هذه المشروعات هي تصنيف مشروعات ملل الطرق الجديدة التي تتضمن حقوق طريق للمساكن الطرية، ومحطات معالجة مياه الصرف (أكبر من ٥٠ ألف م ³ /يوم في المعتاد) والمدافن الصحية ضمن تدخلات الفئة أ من ناحية أهمية الآثار.
2	آثار حساسة؟ يعتبر الأثر حساساً إذا لم يكن إلغاًه ممكناً (مثلاً يؤدي إلى فقدان مورد طبيعي رئيسي) أو يفسد قصياً تتصل بالموائل الطبيعية أو الموارد الثقافية إنسانية أو إعادة الترتيب غير المشروع في منطقة المشروع، وفي التدخلات التي قد تقع تحت تعريف "الحساس" ضمن المشروعات المستخدمة استقفة في جزر النيل (التي لها مناطق محمية وفقاً للقوانين المصرية) وتشمل على سبيل المثال تجسور واعمال شبكة الطرق داخل تلك الجزر لأنها قد تؤدي إلى تغييرات لا يمكن إلغائها على البنية الطبيعية لهذه الجزر.
3	آثار عكسية؟ التدخلات التي تؤدي إلى آثار عكسية هي تلك التي تؤثر على وسائل مختلفة في نفس الوقت، مثل محطات توليد الكهرباء التي تنتج انبعاثات هواء مهمة وتصرف مياه التبريد الساخنة إلى المياه السطحية وتؤثر على موارد المياه الجوفية من خلال الضخ وتستحدث المخاطر العكسية على المجتمع من خلال تخزين الوقود، الخ، فهي تعتبر من التدخلات التي تنتج آثاراً عكسية. ولا تتضمن قائمة استثمارات البرنامج حروماً هذه التدخلات.
4	آثار غير مسبوقه؟ هي تلك الآثار التي تحدث في المنطقة لأول مرة وقد تطبق على المشروعات التي تطبق تكنولوجيا جديدة لم تختبر من قبل في المنطقة. ولا تتضمن قائمة استثمارات البرنامج حروماً هذه الآثار.
5	التأثير على منطقة تتجاوز بكثير بصمة المشروع؟ في كثير من الحالات، تتناسب منطقة التأثير مع نطاق المشروع، باستثناء وجود موقع المشروع في وسط غير مستقر (رياح قوية، تيار مياه متحرك، أو مستنقذ، مياه في تربة نقادة). في المعتاد، يكون له مشروعات الطرق أثر على الضواض المحيطة ولو حية الهراء بما يتجاوز بصمة المشروع بحد بسيط وينطبق ذلك أيضاً على محطات معالجة مياه الصرف بسبب آثار الرائحة الكريهة التي تتجاوز حدود المرفق، ولكنها لا تعتبر مساحة تأثير كبيرة ما لم تتجاوز إلى حد بعيد بصمة المشروع.
6	آثار تراكمية؟ يجب على عمولة الفحص أن تأخذ في الاعتبار الآثار التراكمية لبعضها تدخلات في نفس المنطقة، مثلاً، في حالة فحص أكثر من منطقة متعددة كتدخل غير ذي أثر بيئي واجتماعي ملحوظة ولكن هناك تدخل آخر في نفس المنطقة، فيجب عند فحص الأخير أخذ الآثار التراكمية للتدخلين في الاعتبار وفقاً للمعايير المذكورة.

	المشروع رقم ٧
✓	يتطلب نزوح مادي لملاك الأراضي/حائزيها؟ لا يجب أن يؤدي المشروع إلى أي شكل من أشكال النزوح المادي بغض النظر عن نوع حيازة الأرض.
✓	٨. يتطلب استحواد أرض تزيد عن ١٠% من حيازة المالك/الحائزين أو سيؤثر على ١٠% أو أكثر من دخل المتضرر؟ منذ بدء فقط بنزوح اقتصادي بسيط في ظل هذا البرنامج تعريف هذا هو ١٠% على الأكثر من إجمالي حيازة المالك/الحائزين للأرض، أو المالك على ١٠% من دخل المتضرر.
✓	٩. سيؤدي المشروع إلى إثارة نزاعات اجتماعية حول الأراضي في المستقبل

- إذا كانت الإجابة بنعم على أي سؤال مما سبق (١ إلى ٨)، يعتبر المشروع ضمن الفئة أ وفقاً لتصنيف أئتك الدولي للخطورة الاجتماعية العالية، ويستبعد من تمويل البرنامج.
- إذا كانت الإجابة بلا على جميع ما سبق، يعد المشروع مؤهلاً للحصول على تمويل البرنامج ويمكن بعد ذلك تصنيفه وفق قانون البيئة المصري، انظر الملحق ١٢.٢
- يجب تجسيع وتوثيق الأدلة والوثائق التي تدعم الزيارات الميدانية وأنشطة التشاور وجميع الملاحظات الميدانية الخاصة بالأراضي ورفقها بنموذج فحص الأهلية.

الخلاصة: المشروع مؤهل (✓) أو غير مؤهل ()

ملحوظة: في حال تغيير نطاق أو مكونات المشروع سيتم إعادة فحص الأهلية له من جديد

التاريخ:

اسم الأخصائي البيئي في وحدة التنفيذ المحلية وتوقيعه:

اسم إخصائي مشاركة المواطنين وتوقيعه:

اسم أخصائي استحواد الأراضي والتعويضات في وحدة التنفيذ المحلية وتوقيعه:

في حالة الاستحواد على الأراضي (بغض النظر عن مساحة الأرض) المتاحزة من قبل المالك/الحائز أو أكثر من ١٠% من إجمالي حيازة المالك/الحائزين، يجب إتباع الخطوات وإجراءات التقييم الفنية المتوفرة في الملحق ١٢.٢ من هذا البرنامج. كما يجب توثيق المستندات الدالة على تاريخ تلك الحيازة من قبل وحدات التقييم المحلية.

نتائج فحص الأهلية البيئية والاجتماعية للمشروعات
المدرجة في الخطة الاستثمارية (النموذج المحدث)

وصف المشروع

اسم المشروع: **مجمع سكني وبيارات ومحطة فلاب وبيارات لمحطة كهرباء**
 التكلفة التقديرية للمشروع:
 التاريخ التقديري لبدء إنشاء المشروع:
 عدد المستفيدين (الأسر والسكان):
 مجال المشروع (مجاورة حضرية، منطقة أعمال، ريفية، إلخ):
 بصمة المشروع بما يشمل منطقة الأعمال:
 معلومات أخرى:

أ. سليم

منطقة فلاب وبيارات

البيانات		المشروع
1	آثار ملحوظة؟	بتناسبا حجم الآثار أو إزالتها مع مجال المشروع ونوع الآثار وتكثف انبعاثات المخرجات التي يمكن لها آثار مدمرة على بيئة المنطقة ومحطات معالجة مياه الصرف، ومخاطر انبعاثات الغازات والمواد السامة والممارسات المعتادة لمجموعة البنك الدولي لتصنيف هذه المشروعات التي تصنف مشروعات مثل الطرق الجديدة التي تتضمن حقوق للمساكن الطويلة، ومحطات معالجة مياه الصرف (أكبر من 10 ألف م ³ /يوم في المعتاد) والمدافن الصحية ضمن تدخلات فئة أ من ناحية أهمية الآثار.
2	آثار حساسة؟	يعتبر الآثار حساسا إذا لم يكن إغازه ممكنا (مثلا يؤدي إلى فقدان مرفق حيوي رئيسي) أو يؤثر قضايا تتعلق بالموارد الطبيعية أو الموارد الثقافية المادية أو إعادة التوطين غير الطوعي في منطقة المشروع. تقع التدخلات التي قد تقع تحت تعريف "الحساسات" ضمن المشروعات المصنفة في جزأ الثاني (التي تعد مناطق محمية وفقا للقوانين المصرية) وتشمل حتى سبيل المثال الجسور وأعمال شبكة الطرق داخل تلك الجزر لأنها قد تؤدي إلى تغييرات لا يمكن إنقاذها على البيئة الطبيعية لهذه الجزر.
3	آثار عكسية؟	التدخلات التي تؤدي إلى آثار عكسية هي تلك التي تؤثر على وسائل مختلفة في نفس الوقت: مثل محطات توليد الكهرباء التي تنتج انبعاثات هواء مهمة وتصرف مياه التبريد الساخنة إلى المياه السطحية وتؤثر على موارد المياه الجوفية من خلال الضخ وتستهلك المخاطر العكسية على المجتمع من خلال تخزين الوقود، إلخ، فهي تعتبر من التدخلات التي تنتج آثارا عكسية. ولا تتضمن قائمة استثمارات البرنامج صورا هذه التدخلات.
4	آثار غير مسبوقه؟	هي تلك الآثار التي تحدث في المنطقة لأول مرة وقد تنطبق على المشروعات التي تطبق تكنولوجيات لم تختبر من قبل في المنطقة. ولا تتضمن قائمة استثمارات البرنامج صورا هذه التدخلات.
5	الآثار على منطقة تتجاوز بكثير بصمة المشروع؟	في كثير من الحالات، تتناسب منطقة التأثير مع نطاق المشروع، باستثناء وجود موقع للمشروع في وسط غير مصنف (رياح قوية، تيار مياه متحرك، أو مستنقعات مياه في تربة نقالة) في المعتاد يكون المشروعات الطرق أثر على الخوضاء المحيطة ولو على الهراء بما يتجاوز بصمة المشروع بعد بسيط وينطبق ذلك أيضا على محطات معالجة مياه الصرف بسبب آثار الرائحة الكريهة التي تتجاوز حدود المرفق، ولكنها لا تعتبر مساحة تأثير كبيرة ما لم تتجاوز إلى حد بعيد بصمة المشروع.
6	آثار تراكمية؟	يجب على صولة الفحص أن تأخذ في الاعتبار التراكمية لبصمة تدخلات في نفس المنطقة. مثلا، في حالة فحص أول ما في منطقة محددة كتدخل غير ذي أثر بيئي واجتماعي ملحوظ، وكان ذلك قديما أثر في نفس المنطقة، فيجب عند فحص الأخير أخذ الأثر التراكمي للتدخلات في الاعتبار وأنش للمعايير المذكورة.


✓	٧. يتطلب تزوج مادي لملك الأراضي/حيازتها؟ لا يجب أن يؤدي المشروع إلى أي شكل من أشكال التزوج المادي بغض النظر عن نوع حيازة الأرض.
✓	٨. يتطلب استحواد أرض تزيد عن ١٠% من حيازة المالك/الحائزين أو سيؤثر على ١٠% أو أكثر من دخل المتضرر؟ مشروع فقط بزواج اقتصادي بسيط في ظل هذا البرنامج تعريف، هذا هو ١٠% على الأكثر من إجمالي حيازة المالك/الحائزين للأرض، أو التأثير على ١٠% من دخل المتضرر.
	٩. سيؤدي المشروع إلى إثارة نزاعات اجتماعية حول الأراضي في المستقبل.

- إذا كانت الإجابة بدعم على أي سؤال مما سبق (١ إلى ٨)، يعتبر المشروع ضمن الفئة أ وفقاً لتصنيف البنك الدولي للخطورة الاجتماعية المالية، ويستبعد من تمويل البرنامج.
- إذا كانت الإجابة بلا على جميع ما سبق، يعد المشروع مؤهلاً للحصول على تمويل البرنامج ويمكن بعد ذلك تصنيفه وفق قانون البيئة المصري، انظر الملحق ١٢.٢
- يجب تجميع وتوثيق الأدلة والوثائق التي تدعم الزيارات الميدانية وأنشطة التشاور وجميع الملاحظات الميدانية الخاصة بالأراضي ورفقها بدمودج فحص الأهلية.


الخلاصة: المشروع مؤهل (✓) أو غير مؤهل ()

ملحوظة: في حال تغيير نطاق أو مكان المشروع سيتم إعادة فحص الأهلية له من جديد


التاريخ:



اسم الأخصائي البيئي في وحدة التنفيذ المحلية وتوقيعه:



اسم إخصائي مشاركة المواطنين وتوقيعه:



اسم أخصائي استحواد الأراضي والتعويضات في وحدة التنفيذ المحلية وتوقيعه:

أني بحالة الإمتحان على الأراضي (بغض النظر عن مساحة الأرض المستحوذ بها) من مائة ألفاً فما فوق المتضررين/المتضررات، يجب إتخاذ المسؤولية وإجراءات التعويض الفورية المتكاملة في ملاحق إستملاك الأرض كما يجب توثيق المستندات المالية على تعيين تلك الضوابط من قبل وحدات التنفيذ المحلية