

الناتج فمحص الأهمية البيئية والاجتماعية للمشروعات
المدرجة في الخطة الإستثمارية (النموذج المحدث)

وصف المشروع

شراء أدوات إضاءة صديقة للبيئة

٧٥ ألف

- اسم المشروع:
- التكلفة التقديرية للمشروع:
- التاريخ التقديري لبدء إنشاء المشروع:
- عدد المستفيدين (الأسر والسكان):
- مجال المشروع (مجاورة حضرية، منطقة أعمال، ريفية، إلخ):
- بصمة المشروع بما يشمل منطقة الأعمال:
- معلومات أخرى:

منطقة صرح

البيانات		البيانات
1	آثار موهونة؟	يتناسب حجم الأثر أو أبعاده مع مجال المشروع ونوع الأثر وتتضمن أنواع المشرقات والتي سيكون لها آثار موهونة مثل تلك الخاصة بمحطات معالجة مياه الصرف الصحي، المياه، الكهرباء، الاتصالات والتلوثات والممارسات المعتادة لمجموعة البلاك التولي لتصريف هذه المشرقات، هي تصريف مشروعات مثل الطرق الجديدة التي تتضمن حقوق طريق للمسافات الطويلة، ومحطات معالجة مياه الصرف (أكبر من ٥٠ ألف م ³ /يوم في المعتاد) والمدافن الصحية ضمن تدخلات ننته أ من تلحية أهمية الأثر.
2	آثار حساسة؟	يعتبر الأثر حساساً إذا لم يكن إنقاؤه ممكناً (مثلاً يؤدي إلى فقدان مرافق طبيعي رئيسي) أو يضر اقتصادياً بتضرر بالسواكن الطبيعية أو الموارد الثقافية المادية أو إعادة الترتيب غير الطوعي في منطقة المشروع، قد تدخل التدخلات التي قد تقع تحت تعريف "الحساس" ضمن المشروعات الصحية المنفذة في جزر النيل (التي تعد مناطق محمية وفقاً للتوانين المصرية) وتشمل على سبيل المثال الجسور وأعمال شبكة الطرق داخل تلك الجزر لأنها قد تؤدي إلى تغييرات لا يمكن إزالتها على انبئية الطبيعية لهذه الجزر.
3	آثار عكسية؟	التدخلات التي تؤدي إلى آثار عكسية هي تلك التي تؤثر على وسائل مختلفة في نفس الوقت، مثل محطات توليد الكهرباء التي تنتج البعثات هواء مسممة وتصرف مياه التبريد الساخنة إلى المياه السطحية وتؤثر على موارد المياه الجوفية من خلال الضخ وتحدث المخاطر العكسية على المجتمع من خلال تخزين الوقود، إلخ، فهي تعبير عن التدخلات التي تنتج آثاراً عكسية ولا تتضمن قائمة استثمارات البرناج حرمك هذه التدخلات.
4	آثار غير مسبوقه؟	هي تلك الآثار التي تحدث في المنطقة لأول مرة وقد تخيق على المشروعات التي تطبق تكنولوجيايات لم تخلف من قبل في المنطقة، ولا تتضمن قائمة استثمارات البرناج حرمك هذه التدخلات.
5	التأثير على منطقة تتجاوز بكثير بصمة المشروع؟	في كثير من الحالات، تتناسب منطقة التأثير مع نطاق المشروع، باستثناء وجود موقع المشروع في وسط غير مسطح (رياح قوية، تيار مياه متحرك، أو مستنقعات مياه في تربة ناعمة) في المعتاد، يكون تأثيرات الطرق أثر على الضوضاء المحيطة ونوعية الهواء بما يتجاوز بصمة المشروع بحد بسيط وينطبق ذلك أيضاً على محطات معالجة مياه الصرف بسبب آثار التلحية انكزبية التي تتجاوز حدود المرفق، واختها لا تعتبر مساهمة تأثير كبيرة ما لم تتجاوز إلى حد بعيد بصمة المشروع.
6	آثار تراكمية؟	يجب على عملية الفحص أن تأخذ في الإعتار الآثار التراكمية لبعضها البعض في نفس المنطقة، مثلاً في حالة فحص ذلك في منطقة محددة كتدخل ضمن أي أثر بيئي اجتماعي متفرقة، فإن ذلك قد يفسد في نفس المنطقة، فيجب عند فحص الأثر التراكمي للتدخلين في الإعتار وفقاً للمعيار المتكامل.

المتطلبات	
✓	٧. يتطلب نزوح مادي لمالك الأراضي/عائلتها؟ لا يجب أن يؤدي المشروع إلى أي شكل من أشكال النزوح المادي بغض النظر عن نوع حيازة الأرض.
✓	٨. يتطلب إستحواذ أرض تزيد عن ١٠% من حيازة المالك/العائلين أو سيؤثر على ١٠% أو أكثر من دخل المتضرر؟ نعم فقط بنزوح اقتصادي بسيط في ظل هذا البرنامج. تعريف هذا هو ١٠% على الأكثر من إجمالي حيازة المالك/العائلين للأرض، أو التأثير على ١٠% من دخل المتضرر.
✓	٩. سيؤدي المشروع إلى إثارة نزاعات اجتماعية حول الأراضي في المستقبل.

- إذا كانت الإجابة بنعم على أي سؤال مما سبق (١ إلى ٨)، يعتبر المشروع ضمن الفئة أ وفقاً لتصنيف البنك الدولي للخطورة الاجتماعية العالية، ويستبعد من تمويل البرنامج.
- إذا كانت الإجابة بلا على جميع ما سبق، يعد المشروع مؤهلاً للحصول على تمويل البرنامج ويمكن بعد ذلك تصنيفه وفق قانون البيئة المصري، انظر الملحق ١٣.٢
- يجب تجميع وتوثيق الأدلة والوثائق التي تدعم القرارات الميدانية وأنشطة التشاور وجميع الملاحظات الميدانية الخاصة بالأراضي ورفقها بنموذج فحص الأهلية.

الخلاصة: المشروع مؤهل (✓) أو غير مؤهل ()

ملحوظة: في حال تشييد نطاق أو مكونات المشروع سيتم إعادة فحص الأهلية له من جديد.

التاريخ:

اسم الأخصائي البيئي في وحدة التنفيذ المحلية وتوقيعه:

اسم إخصائي مشاركة المواطنين وتوقيعه:

اسم أخصائي إستحواذ الأراضي والتعويضات في وحدة التنفيذ المحلية وتوقيعه:

أقي بحالة الإستحواذ على الأراضي (بماضى أكثر من مساحة الأرض المستخدمة) من ملكية مملوكة للمتضرر/المتضررين، يجب إنتاج الضوابط وإجراءات التنفيذ التفصيلية المذكورة في الملحق ١٣.٢. كما يجب توثيق المستندات الدالة على تنفيذ تلك الضوابط من قبل وحدات التنفيذ المعنية.

للتأجيل فحوص الأهللة الببللة و الاجتماعلة للمشروعاء
المدرجة فف الخطة الاساءمارة (النموذج المءءء)

وصف المشروع

- اسم المشروع: **مشروع منطقة شرق القاهرة، غرب القاهرة، الجبل وقرية - صبا**
- التكلفة التقديرية للمشروع: **٨٨٥,١٤ مليون**
- التاريخ التقديري لبدء إنشاء المشروع:
- عدد المستفيدين (الأسر والسكان):
- مجال المشروع (مجاورة حضرية، منطقة أعمال، ريفية، إلخ):
- بصمة المشروع بما يشمل منطقة الأعمال:
- معلومات أخرى:

منطقة شرق

الآثار البيئية للمشروع	
/	<p>١. آثار ملحوظة؟</p> <p>بالتناسب حجم الآثار أو ارتفاعها مع مجال المشروع ونوع الآثار وتتضمن أفواج المقترحات التي سيكون لها آثار هامشية أو تلك التي في محطات معالجة مياه الصرف، ومحطات الضخ، والمحطات الكهربائية وما شابهها والممارسة المعتادة لمجموعة البنية الدولية لتصنيف هذه المقترحات هي تصنيف مقترحات مثل الطرق الجديدة التي تتضمن حقوق طريق للمسافات الطويلة، ومحطات معالجة مياه الصرف (أكبر من ٥٠ ألف م³/يوم في المعتاد) والمدافن الصحية ضمن تدخلات الفئة أ من ناحية إهدية الآثار.</p>
/	<p>٢. آثار حساسة؟</p> <p>يعتبر الأثر حساساً إذا لم يكن إنجازاً ممكناً (مثلاً يؤدي إلى فقدان موطن طبيعي رئيسي) أو يؤثر قسرياً فتصل بالموائل الطبيعية أو الموارد الثقافية المادية أو إعادة الترتيب غير الطبيعي في منطقة المشروع، تقع التدخلات التي قد تقع تحت تعريف "الحساس" ضمن المقترحات الضخمة المنقذة في جزر النيل، (التي تعد مناطق محمية وفقاً للقوانين المصرية) وتشمل على سبيل المثال للجسور وأعمال شبكة الطرق داخل تلك الجزر لأنها قد تؤدي إلى تغييرات لا يمكن إلغاؤها على البنية الطبيعية لهذه الجزر.</p>
/	<p>٣. آثار عكسية؟</p> <p>التدخلات التي تؤدي إلى آثار عكسية هي تلك التي تؤثر على وسائل مختلفة في نفس الوقت، مثل محطات توليد الكهرباء التي تنتج انبعاثات هواء مهمة وتصرف مياه التبريد الساخنة إلى المياه السطحية وتؤثر على موارد المياه الجوفية من خلال الضخ وتستهلك المخاطر العكسية على المجتمع من خلال تخزين الوقود، إلخ، فهي تعتبر من التدخلات التي تنتج آثاراً عكسية، ولا تتضمن قائمة استثمارات البرنامج حرموا هذه التدخلات.</p>
/	<p>٤. آثار غير مسبوق؟</p> <p>هي تلك الآثار التي تحدث في المنطقة لأول مرة وقد تنطبق على المقترحات التي تطبق تكنولوجيات لم تختبر من قبل في المنطقة. ولا تتضمن قائمة استثمارات البرنامج حرموا هذه التدخلات.</p>
/	<p>٥. التأثير على منطقة تتجاوز بكثير بصمة المشروع؟</p> <p>في كثير من الحالات، تتناسب منطقة التأثير مع نطاق المشروع، باستثناء وجود موقع المشروع في وسط غير مستقر (رياح قوية، تيار مياه متحرك، أو مستنقع مياه في كربة فائقة). في المعتاد، يكون لهشروعات الطرق أثر على الضوضاء المحيطة ونوعية الهواء بما يتجاوز بصمة المشروع بعد بسيط. وينطبق ذلك أيضاً على محطات معالجة مياه الصرف بسبب آثار الرائحة الكريهة التي تتجاوز حدود المرفق، ولكنها لا تعتبر مساحة تأثير كبيرة ما لم تتجاوز إلى حد بعيد بصمة المشروع.</p>
/	<p>٦. آثار تراكمية؟</p> <p>يجب على عملية الفحص أن تأخذ في الاعتبار الآثار التراكمية لبعضها تدخلات في نفس المنطقة، مثلاً، في حالة فحص تدخل ما في منطقة محددة كتدخل غير ذي أثر بيئي اجتماعي ملحوظ، فإن مثله ضمن آخر في نفس المنطقة، فيجب عند فحص الأخير أخذ الأثر التراكمي للتدخلين في الاعتبار وفقاً للمعايير المتكورة.</p>

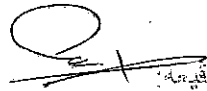
/	٧. يتطلب نزوح ملاك الأراضي/حائزيها؟ لا يجب أن يؤدي المشروع إلى أي شكل من أشكال النزوح المادي بغض النظر عن نوع حيازة الأرض.
//	٨. يتطلب إستحواذ أرض تزيد عن ١٠% من حيازة المالك/الحائزين أو سيؤثر على ١٠% أو أكثر من دخل المتضرر؟ نزوح فقط بنزوح اقتصادي بسيط في ظل هذا البرنامج تعريف هذا هو ١٠% على الأكثر من إجمالي حيازة المالك/الحائزين للأرض أو التأثير على ١٠% من دخل المتضرر.
	٩. سيؤدي المشروع إلى إثارة نزاعات اجتماعية حول الأراضي في المستقبل

- إذا كانت الإجابة بنعم على أي سؤال مما سبق (١ إلى ٨)، يعتبر المشروع ضمن الفئة أ وفقاً لتصنيف البنك الدولي للخطورة الاجتماعية العالية، ويستبعد من تمويل البرنامج.
- إذا كانت الإجابة بلا على جميع ما سبق، يعد المشروع مؤهلاً للحصول على تمويل البرنامج ويمكن بعد ذلك تصنيفه وفق قانون البيئة المصري، انظر الملحق ١٣.٢
- يجب تجميع وتوثيق الأدلة والوثائق التي تدعم الزيارات الميدانية وأنشطة التشاور وجميع الملاحظات الميدانية الخاصة بالأراضي ورفقها بنموذج فحص الأهلية.

الخلاصة: المشروع مؤهل (م) أو غير مؤهل ()

ملحوظة: في حال تغيير نطاق أو مكونات المشروع سيتم إعادة فحص الأهلية له من جديد


التاريخ:



اسم الأخصائي البيئي في وحدة التنفيذ المحلية وتوقيعه:



اسم إخصائي مشاركة المواطنين وتوقيعه:



اسم أخصائي إستحواذ الأراضي والتعويضات في وحدة التنفيذ المحلية وتوقيعه:

في حالة الإستحواذ على الأراضي (بغض النظر عن مساحة الأراضي المستحوذ بها) من ملحق ١٣.٢
المتضرر/المتضررين، يجب إتباع الضوابط وإجراءات التشغيل القياسية المذكورة في ملحق إستحواذ الأراضي
١. كما يجب توثيق المستندات الدالة على تطبيق تلك الضوابط من قبل وحدات التنفيذ المحلية

لتلج فحص الأهلية البيئية والاجتماعية للمشروعات
المدرجة في الخطة الاستثمارية (النموذج المحدث)

وصف المشروع

- اسم المشروع: **إصلاح وكبس مركز إقواء بطول ٨ كم**
- التكلفة التقديرية للمشروع: **٥٠٠ مليون**
- التاريخ التقديري لبدء إنشاء المشروع:
- عدد المستفيدين (الأسر والسكان):
- مجال المشروع (مجاورة حضرية، منطقة أعمال، ريفية، إلخ):
- بصمة المشروع بما يشمل منطقة الأعمال:
- معلومات أخرى:

منطقة صرف

الأسئلة المتعلقة بالمشروع	
1	أثار ملحوظة؟ يتناسب حجم الآثار أو أبعادها مع مجال المشروع ونوع الآثار وتتضمن أنواع المشروعات التي سيكون لها آثار دائمة أو مؤقتة، تلك الطرق ومحطات معالجة مياه الصرف، أو عمارة، المرافق، الصناعات، وما إلى ذلك والممارسة المعتادة لمجموعة البنك الدولي لتصنيف هذه المشروعات في تصنيف مشروعات مثل الطرق الجديدة التي تتضمن حقوق طريق للمسافات الطويلة، ومحطات معالجة مياه الصرف (أكبر من ٥٠ ألف م ³ /يوم في المعتاد) والمدافن الصحية ضمن تدخلات الفئة أ من ناحية أهمية الآثار.
2	آثار حساسة؟ يعتبر الأثر حساساً إذا لم يكن إنغاؤه ممكناً (مثلاً يؤدي إلى فقدان موطئ طبيعي رئيسي) أو يثير قضايا تتعلق بالموارد الطبيعية أو الموارد الثقافية المادية أو إعادة التوطين غير الطوعي. في منطقة المشروع: تقع التدخلات التي قد تقع تحت تعريف "الحساس" ضمن المشروعات النضمة المنفذة في جزر النيل (التي تعد مناطق محمية وفقاً للقوانين المصرية) وتشمل على سبيل المثال للجسور وأعمال شبكة الطرق داخل تلك الجزر لأنها قد تؤدي إلى تغييرات لا يمكن إلغاؤها على البنية الطبيعية لهذه الجزر.
3	آثار عكسية؟ التدخلات التي تؤدي إلى آثار عكسية هي تلك التي تؤثر على وسائل مختلفة في نفس الوقت، مثل محطات توليد الكهرباء التي تنتج انبعاثات هواء مهمة وتصرف مياه التبريد الساخنة إلى المياه السطحية وتؤثر على موارد المياه الجوفية من خلال الضخ وتستهلك المخاطر العكسية على المجتمع من خلال تخزين الوقود، إلخ، فهي تعتبر من التدخلات التي تنتج آثاراً عكسية. ولا تتضمن قائمة استثمارات البرنامج عموماً هذه التدخلات.
4	آثار غير مسبوقه؟ هي تلك الآثار التي تحدث في المنطقة لأول مرة وقد تنطبق على المشروعات التي تطبق تكنولوجيات لم تختبر من قبل في المنطقة. ولا تتضمن قائمة استثمارات البرنامج عموماً هذه التدخلات.
5	التأثير على منطقة تتجاوز بصمة المشروع؟ في كثير من الحالات، تتناسب منطقة التأثير مع نطاق المشروع، باستثناء وجود موقع للمشروع في وسط غير مسنفر (رياح قوية، تيار مياه متحرك، أو مستنقعات مياه في تربة نفاد)، في المعتاد يكون لمشروعات الطرق أثر على الضوضاء المحيطة ونوعية الهواء بما يتجاوز بصمة المشروع بعد بسيط وينطبق ذلك أيضاً على محطات معالجة مياه الصرف بسبب آثار الرائحة الكريهة التي تتجاوز حدود المرفق، ولكنها لا تعتبر مساحة تأثير كبيرة ما لم تتجاوز إلى حد بعيد بصمة المشروع.
6	آثار تراكمية؟ يجب على عملية الفحص أن تأخذ في الاعتبار الآثار التراكمية لبصمة تدخلات في نفس المنطقة. مثلاً، في حالة فحص تدخل ما في منطقة محددة كتدخل غير ذي أثر بيئي رئيسي ملحوظ، وكان هناك تدخل آخر في نفس المنطقة، فيجب عند فحص الأخير أخذ الأثر التراكمي للتدخلين في الاعتبار وفقاً للمعيار المذكور.

/		٧. يتطلب نزوح مادي لمالك الأراضي/حائزها؟ لا يجب أن يؤدي المشروع إلى أي شكل من أشكال النزوح المادي بخلاف النظر عن نوع خيابة الأرض.
/	/	٨. يتطلب إستحواذ أرض تزيد عن ١٠% من خيابة المالك/المحاليين أو سيؤثر على ١٠% أو أكثر من دخل المتضرر؟ منزوح فقط بنزوح اقتصادي بسيط في ظل هذا البرنامج تعريف هذا هو ١٠% على الأثر من إجمالي خيابة المالك/المحاليين للأرض أو التاليف على ١٠% من دخل المتضرر
/		٩. سيؤدي المشروع إلى إثارة نزاعات إجتماعية حول الأراضي في المستقبل

- إذا كانت الإجابة بنعم على أي سؤال مما سبق (١ إلى ٨)، يعتبر المشروع ضمن الفئة أ وفقاً لتصنيف البنك الدولي للخطورة الاجتماعية العالية، ويستبعد من تمويل البرنامج.
- إذا كانت الإجابة بلا على جميع ما سبق، يهد المشروع مؤهلاً للحصول على تمويل البرنامج ويمكن بعد ذلك تصنيفه وفق قانون البيئة المصري، انظر الملحق ١٣.٢
- يجب تجميع وتوثيق الأدلة والوثائق التي تدعم الزيارات الميدانية وأنشطة التشاور وجميع الملاحظات الميدانية الخاصة بالأراضي ورفقها بنموذج فحص الأهلية.

الخلاصة: المشروع مؤهل () أو غير مؤهل ()

ملحوظة: في حال تغيير نطاق أو مكونات المشروع سيتم إعادة فحص الأهلية له من جديد


التاريخ:



اسم الأخصائي البيئي في وحدة التنفيذ المحلية وتوقيعه:



اسم إخصائي مشاركة المواطنين وتوقيعه:



اسم أخصائي إستحواذ الأراضي والتعويضات في وحدة التنفيذ المحلية وتوقيعه:

أفي حالة الإستحواذ على الأراضي (بعض النظم) من مساحة الأرض المستحوذة مع ملكية هافنة المتضرر/المتضررين، يجب إتخاذ الضوابط وإجراء استشارات التقييمية المذكورة في الملحق إستحواذ الأراضي (٤) كما يجب توثيق المستندات الدالة على تطبيق تلك الضوابط من قبل وحدات التنفيذ المحلية

لتأجيل فحص الأهلية البيئية والاجتماعية للمشروعات
المدرجة في الخطة الاستثمارية (النموذج المحدث)

وصف المشروع

استكمال أعمال معالجة مياه صرفية - إشارات سيء عالم - ديجا

-- ٢٥,٥ مليون

صرفية

- اسم المشروع:
- التكلفة التقديرية للمشروع:
- التاريخ التقديري لبدء إنشاء المشروع:
- عدد المستفيدين (الأسر والسكان):
- مجال المشروع (مجاورة حضرية، منطقة أعمال، ريفية، إلخ):
- بصمة المشروع بما يشمل منطقة الأعمال:
- معلومات أخرى:

الآثار البيئية والاجتماعية	
1	آثار ملحوظة؟ يتناسب حجم الآثار أو أبعادها مع مجال المشروع ونوع الآثار وتتضمن انبعاثات المشر وحبات التي يمكن لها آثار دوائية، ونبات الطيور ومحطات معالجة مياه الصرف، وبعثات انبعاثات المياه ومنازلها والممارسة المعتادة لمجموعة البلاك الدولي لتصنيف هذه المشاريع وهي تصنيف مشروعات مثل الطرق الجديدة التي تتضمن حقوق طريق للمسافات الطويلة، ومحطات معالجة مياه الصرف (أكبر من ٥٠ ألف م ^٣ /يوم في المعتاد) والمدافن الصحية ضمن تدخلات الفئة أ من ناحية أهمية الآثار.
2	آثار حساسة؟ يعتبر الأثر حساساً إذا لم يكن إنغاؤه ممكناً (مثلاً يؤدي إلى فقدان مورث طبيعي رئيسي) أو يؤثر سلباً متصل بالموائل الطبيعية أو الموارد الثقافية المادية أو إعادة التوطين غير الطوعي. في منطقة المشروع تقع التدخلات التي قد تقع تحت تعريف "الحساس" ضمن المشروعات النضمة المنفذة في جزر الشب (التي تعد مناطق محمية وفقاً للقوانين المصرية) وتشمل حلى سبيل المآل نجسور وأعمال شبكة الطرق داخل تلك الجزر لأنها قد تؤدي إلى تغييرات لا يمكن إنغاؤها على البنية الطبيعية لهذه الجزر.
3	آثار عكسية؟ التدخلات التي تؤدي إلى آثار عكسية هي تلك التي تؤثر على وسائط مختلفة في نفس الوقت، مثل محطات توليد الكهرباء التي تنتج انبعاثات هواء مهمة وتصرف مياه التبريد الساخنة إلى المياه السطحية وتؤثر على موارد المياه الجوفية من خلال الضخ وتستحث المخاطر العكسية على المجتمع من خلال تخزين الوقود، إلخ، فهي تعتبر من التدخلات التي تنتج آثاراً عكسية، ولا تتضمن قائمة استثمارات البرنامج صراحة هذه التدخلات.
4	آثار غير مسبوقه؟ هي تلك الآثار التي تحدث في المنطقة لأول مرة وقد تنطبق على المشروعات التي تطبق تكنولوجيات لم تختبر من قبل في المنطقة، ولا تتضمن قائمة استثمارات البرنامج صراحة هذه التدخلات.
5	التأثير على منطقة تتجاوز بكثير بصمة المشروع؟ في كثير من الحالات، تتناسب منطقة التأثير مع نطاق المشروع، باستثناء وجود موقع المشروع في وسط غير مسنفر (رياح قوية، تيار مياه متحرك، أو مستنقعات مياه في تربة نفاذة). في المعتاد، يكون لمشروعات الطرق أثر على الضوضاء المحيطة ونوعية الهواء بما يتجاوز بصمة المشروع بحد بسيط وينطبق ذلك أيضاً على محطات معالجة مياه الصرف بسبب آثار الرائحة الكريهة التي تتجاوز حدود المرفق، ولكنها لا تعتبر مساحة تأثير كبيرة ما لم تتجاوز إلى حد بعيد بصمة المشروع.
6	آثار تراكمية؟ يجب على صلاوة الفحص أن تلخ في الآثار التراكمية لبصمة تدخلات في نفس المنطقة، مثلاً، في حالة فحص تدخل ما في منطقة محددة كتدخل غير ذي أثر بيئي واجتماعي ملحوظة وكان مثاله تدخل آخر في نفس المنطقة، فيجب عند فحص الأثر التراكمي للتدخلين في الاعتبار وقتاً لتأثير المتكورة.

		٧. يتطلب تزوج مادي لملاك الأراضي/حيازتها؟ لا يجب أن يؤدي المشروع إلى أي شكل من أشكال التزوج المادي بغض النظر عن نوع حيازة الأرض.
/		٨. يتطلب استحواد أرض تزيد عن ١٠% من حيازة المالك/المالكين أو سينتشر على ١٠% أو أكثر من دخل المتضرر؟ نعم فقط بزواج اقتصادي بسيط في ظل هذا البرنامج. تعريف هذا هو ١٠% على الأكثر من إجمالي حيازة المالك/المالكين للأرض، أو الناشر على ١٠% من دخل المتضرر.
/		٩. سيؤدي المشروع إلى إثارة نزاعات اجتماعية حول الأراضي في المستقبل.

- إذا كانت الإجابة بنعم على أي سؤال مما سبق (١ إلى ٨)، يعتبر المشروع وضح ضمن الفئة أ وفقًا لتصنيف البنك الدولي للخطورة الاجتماعية العالية، ويستبعد من تمويل البرنامج.
- إذا كانت الإجابة بلا على جميع ما سبق، يعد المشروع مؤهلاً للحصول على تمويل البرنامج ويمكن بعد ذلك تصنيفه وفق قانون البيئة المصري، انظر الملحق ١٣.٢
- يجب تجميع وتوثيق الأدلة والوثائق التي تدعم الزيارات الميدانية وأنشطة التشاور وجميع الملاحظات الميدانية الخاصة بالأراضي ورفقها بنموذج فحص الأهلية.

الخلاصة: المشروع مؤهل (/) أو غير مؤهل ()

ملحوظة: في حال تغيير نطاق أو مكونات المشروع سيتم إعادة فحص الأهلية له من جديد

التاريخ:




اسم الأخصائي البيئي في وحدة التنفيذ المحلية وتوقيع:



اسم إخصائي مشاركة المواطنين وتوقيع:

اسم أخصائي استحواد الأراضي والتعويضات في وحدة التنفيذ المحلية وتوقيع:



أفي جمانة الاستحواد على الأراضي (بغض النظر عن مساحة الأرض المستحوذة من ملكية مافعة المتضرر/المتضررين، يجب إنتاج التصاريح وإجراءات الترخيص القياسية المذكورة في ملحق استملاك الأرض ٤.١، كما يجب توثيق المستندات الدالة على تطبيق تلك التصاريح من قبل وحدات التنفيذ المحلية

لتأجيل فحص الأهلية البيئية والاجتماعية للمشروعات
المدرجة في الخطة الاستثمارية (النموذج المحدث)

وصف المشروع

فصل مياه الصرف الصحي لمزارع القمارح - ٢٠٠٠

٢٥ مليون

محافظة بني سويف

- اسم المشروع:
- التكلفة التقديرية للمشروع:
- التاريخ التقديري لبدء إنشاء المشروع:
- عدد المستفيدين (الأسر والسكان):
- مجال المشروع (مجاورة حضرية، منطقة أعمال، ريفية، إلخ):
- بصمة المشروع بما يشمل منطقة الأعمال:
- معلومات أخرى:

الآثار المحتملة	
1	<p>آثار ملحوظة؟</p> <p>بمقارنة حجم الآثار أو أبعادها مع مجال المشروع ونوع الآثار وتخصيص أفراس المقروضات التي سيكون لها آثار مدمرة على بيئات النصارى ومحطات معالجة مياه الصرف، وهما من النفايات الصلبة والمعادن الثقيلة والممارسة المعتادة لمجموعة البنك الدولي لتصريف هذه المقروضات في تصريف مقروضات مثل الطرق الجديدة التي تتضمن حقوق طريق للمسافات الطويلة، ومحطات معالجة مياه الصرف (أكبر من ٣٠ ألف م³/يوم في المعتاد) والمدافن الصحية ضمن تدخلات الفئة أ من ناحية أهمية الآثار.</p>
2	<p>آثار حساسية؟</p> <p>يعتبر الأكثر حساسًا إذا لم يكن إنفاذه ممكنًا (مثلًا يؤدي إلى فقدان مورد طبيعي رئيسي) أو يغير خصائصها الطبيعية أو الموارد الثقافية المادية أو إعادة التوطين غير الطوعي في منطقة المشروع. تقع التدخلات التي قد تقع تحت تعريف "الحساس" ضمن المقروضات المصنفة المنفذة في جزر النيل (التي تعد مناطق محمية وفقًا للقوانين المصرية) وتقع على سبيل المثال الجسر وأعمال شبكة الطرق داخل تلك الجزر لأنها قد تؤدي إلى تغييرات لا يمكن إنقاذها على البيئة الطبيعية لهذه الجزر.</p>
3	<p>آثار عكسية؟</p> <p>التدخلات التي تؤدي إلى آثار عكسية هي تلك التي تؤثر على وسائط مختلفة في نفس الوقت، مثل محطات توليد الكهرباء التي تنتج انبعاثات هواء مهمة وتصرف مياه التبريد الساخنة إلى المياه السطحية وتؤثر على موارد المياه الجوفية من خلال الضخ وتحدث المخاطر العكسية على المجتمع من خلال تخزين الوقود، إلخ، فهي تعتبر من التدخلات التي تنتج آثارًا عكسية، ولا تتضمن قائمة استثمارات البرنامج عمومًا هذه التدخلات.</p>
4	<p>آثار غير مسبوقه؟</p> <p>هي تلك الآثار التي تحدث في المنطقة لأول مرة وقد تنطبق على المقروضات التي تطبق تكنولوجيا لم تكن من قبل في المنطقة، ولا تتضمن قائمة استثمارات البرنامج عمومًا هذه التدخلات.</p>
5	<p>التأثير على منطقة تتجاوز بصمة المشروع؟</p> <p>في كثير من الحالات، تتناسب منطقة التأثير مع نطاق المشروع، باستثناء وجود موقع المشروع في وسط غير مسنق (رياح قوية، تيار مياه متحرك، أو مستنقع مياه في تربة نفاذة). في المعتاد، يكون لهشروعات الطرق أثر على الضوضاء المحيطة ولو حدة الهواء بما يتجاوز بصمة المشروع بعد بسيط وينطبق ذلك أيضًا على محطات معالجة مياه الصرف بسبب آثار التلوث التي تتجاوز حدود المرفق، ولكنها لا تعتبر مساحة تأثير كبيرة ما لم تتجاوز إلى حد بعيد بصمة المشروع.</p>
6	<p>آثار تراكمية؟</p> <p>يجب على عملاء الفحص أن تأخذ في الاعتبار الآثار التراكمية لبعض التدخلات في نفس المنطقة. مثلًا، في حالة فحص ١٠٠٠ ما في منطقة محددة كمنطقة بني سويف، فإنها قد تكون ذات أهمية، لذلك أدخلت آثار في نفس المنطقة، فيجب عند فحص الأخير أخذ الآثار التراكمية للتدخلات في الاعتبار وفقًا للمعايير المذكورة.</p>

		٧. يتطلب نزوح ملاك الأراضي/حائزيها؟ لا يجب أن يؤدي المشروع إلى أي شكل من أشكال النزوح المادي بغض النظر عن نوع حيازة الأرض.
✓		٨. يتطلب إستحواذ أرض تزيد عن ١٠% من حيازة المالك/الحائزين أو سيؤثر على ١٠% أو أكثر من دخل المتضرر؟ نعم فقط بنزوح اقتصادي بسيط في ظل هذا البرنامج تعريف هذا هو ١٠% على الأكثر من إجمالي حيازة المالك/الحائزين للأرض أو التنازل على ١٠% من دخل المتضرر.
✓		٩. سيؤدي المشروع إلى إثارة نزاعات اجتماعية حول الأراضي في المستقبل

- إذا كانت الإجابة بنعم على أي سؤال مما سبق (١ إلى ٨)، يعتبر المشروع ضمن الفئة أ وفقاً لتصنيف البنك الدولي للخطورة الاجتماعية العالية، ويستبعد من تمويل البرنامج.
- إذا كانت الإجابة بلا على جميع ما سبق، يعد المشروع مؤهلاً للحصول على تمويل البرنامج ويمكن بعد ذلك تصنيفه وفق قانون البيئة المصري، انظر الملحق ١٣.٢
- يجب تجميع وتوثيق الأدلة والوثائق التي تدعم الزيارات الميدانية وأنشطة التشاور وجميع الملاحظات الميدانية الخاصة بالأراضي ورفقها بنموذج فحص الأهلية.

الخلاصة: المشروع مؤهل (ب) أو غير مؤهل ()

ملحوظة: في حال تغيير نطاق أو مكونات المشروع سيتم إعادة فحص الأهلية له من جديد.

التاريخ:

اسم الأخصائي البيئي في وحدة التنفيذ المحلية وتوقيعه:

اسم إخصائي مشاركة المواطنين وتوقيعه:

اسم إخصائي إستحواذ الأراضي والتعويضات في وحدة التنفيذ المحلية وتوقيعه:

أهي جارة الإستحواذ على الأراضي (بعض النظم من ممتلكات الأراضى المستعملة من ملكية مافقة) ...
المتضرر/المتضررين، يجب إتباع الصوابية ونظم التفتيش القياسية المذكورة في الملحق إستحداث الأراضى ...
كما يجب توثيق المستندات الدالة على تعيين تلك الشروط من قبل وحدات التفتيش المعنية ...

نتائج فحص الأهلية البيئية والاجتماعية للمشروعات
المدرجة في الخطة الاستثمارية (النموذج المحدث)

وصف المشروع

اسم المشروع: إعادة صرف مياه الصرف الصحي - ١٠ - ١١

١,٢ مليون

منطقة صرف

- التكلفة التقديرية للمشروع:
- التاريخ التقديري لبدء إنشاء المشروع:
- عدد المستفيدين (الأسر والسكان):
- مجال المشروع (مجاورة حضرية، منطقة أعمال، ريفية، إلخ):
- بصمة المشروع بما يشمل منطقة الأعمال:
- معلومات أخرى:

المشروع	
1	آثار ملحوظة؟ يتناسب حجم الآثار أو أضرارها مع مجال المشروع ونوع الآثار وتتضمن أضرار المسطحات المائية التي سيكون لها آثار مدمرة على بيئات المياه والنباتات المائية، ومعالجة مياه الصرف، ومعالجة النفايات الصلبة والغازية. والممارسة المعتادة لمجموعة البنك الدولي لتصريف هذه المسطحات في تصريف مشروعات مثل الطرق الجديدة التي تتضمن حقن طريق للمساحات الطويلة، ومحطات معالجة مياه الصرف (أكبر من ٥٠ ألف م ³ /يوم في المعتاد) والمدافن الصحية ضمن تدخلات الفئة أ من ناحية أهمية الآثار.
2	آثار حساسة؟ يعتبر الأثر حساساً إذا لم يكن إلغائه ممكناً (مثلاً يؤدي إلى فقدان مورد طبيعي رئيسي) أو يثير قضايا تتعلق بالموارد الطبيعية أو الموارد الثقافية المتأدية أو إعادة الترتيب غير الطوعي في منطقة المشروع. تقع التدخلات التي قد تقع تحت تعريف "الحساس" ضمن المشروعات المتضمنة المتوقعة في جزر النيل (التي تعد مناطق محمية وفقاً للقوانين المصرية) وتشتمل على سبيل المثال للجسور وأعمال شبكة الطرق داخل تلك الجزر لأنها قد تؤدي إلى تغييرات لا يمكن إلغاؤها على البنية الطبيعية لهذه الجزر.
3	آثار عكسية؟ التدخلات التي تؤدي إلى آثار عكسية هي تلك التي تؤثر على وسائل مختلفة في نفس الوقت، مثل محطات توليد الكهرباء التي تنتج انبعاثات هواء سامة وتحرق مياه التبريد الساخنة إلى المياه السطحية وتؤثر على موارد المياه الجوفية من خلال الضخ وتستهلك المخاطر العكسية على المجتمع من خلال شحذ الزئبق والوقود، إلخ، فهي تعتبر من التدخلات التي تنتج آثاراً عكسية. ولا تتضمن قائمة استثمارات البرنامج عمومًا هذه التدخلات.
4	آثار غير مسبوقه؟ هي تلك الآثار التي تحدث في المنطقة لأول مرة وقد تنطبق على المشروعات التي تطبق تكنولوجيات لم تختبر من قبل في المنطقة. ولا تتضمن قائمة استثمارات البرنامج عمومًا هذه التدخلات.
5	التأثير على منطقة تتجاوز بصمة المشروع؟ في كثير من الحالات، تتناسب منطقة التأثير مع نطاق المشروع، باستثناء وجود مواقع المشروع في وسط غير مستقر (رياح قوية، تيار مياه متحرك، أو مستنقع مياه في تربة نفاذة). في المعتاد، يكون له مشروعات الطرق أثر على الضوضاء المحيطة ونوعية الهواء بما يتجاوز بصمة المشروع بعدد بسيط وينطبق ذلك أيضًا على محطات معالجة مياه الصرف بسبب آثار الرائحة الكريهة التي تتجاوز حدود السرفق، ولكنها لا تعتبر مساحة تأثير كبيرة ما لم تتجاوز إلى حد بعيد بصمة المشروع.
6	آثار تراكمية؟ يجب على عملية الفحص أن تأخذ في الاعتبار الآثار التراكمية لبعضها البعض في نفس المنطقة، مثلاً في حالة فحص تدخل ما في منطقة متعددة كتدخل غير ذي أثر بيئي واجتماعي ملحوظ، وقادراً على التدخل آخر في نفس المنطقة، فيجب عند فحص الأخير التراكمي للتدخلين في الاعتبار وذلك لتعويض المذكور.

✓		٧. يتطلب تزوج مادي لملاك الأراضي/حيازتها؟ لا يجب أن يؤدي المشروع إلى أي شكل من أشكال التزوج المادي بنظر من منظور نوع حيازة الأرض.
✓		٨. يتطلب استحواد أرض تزيد عن ١٠% من حيازة المالك/الحائزين أو سيؤثر على ١٠% أو أكثر من دخل المتضرر؟ منزوح فقط بنزوح اقتصادي بسيط في ظل هذا البرنامج تعريف هذا هو ١٠% على الأكثر من إجمالي حيازة المالك/الحائزين للأرض أو الناتج على ١٠% من دخل المتضرر
		٩. سيؤدي المشروع إلى إثارة نزاعات اجتماعية حول الأراضي في المستقبل

- إذا كانت الإجابة بنعم على أي سؤال مما سبق (١ إلى ٨)، يعتبر المشروع ضمن الفئة أ وفقًا لتصنيف البنك الدولي للخطورة الاجتماعية العالية، ويتطلب من تمويل البرنامج.
- إذا كانت الإجابة بلا على جميع ما سبق، يعد المشروع مؤهلاً للحصول على تمويل البرنامج ويمكن بعد ذلك تصنيفه وفق قانون البيئة المصري، انظر الملحق ١٣.٢
- يجب تجميع وتوثيق الأدلة والوثائق التي تدعم الزيارات الميدانية وأنشطة التشاور وجميع الملاحظات الميدانية الخاصة بالأراضي ورفقها بنموذج فحص الأهلية.

الخلاصة: المشروع مؤهل (✓) أو غير مؤهل ()

ملحوظة: في حال تغيير نطاق أو مكونات المشروع سيتم إعادة فحص الأهلية له من جديد


التاريخ:



اسم الأخصائي البيئي في وحدة التنفيذ المحلية وتوقيعه:



اسم إخصائي مشاركة المواطنين وتوقيعه:



اسم أخصائي استحواد الأراضي والتعويضات في وحدة التنفيذ المحلية وتوقيعه:

في جمانة الاستحواد على الأراضي (بمصر) انظر من مستند الأرض من المستحوذ من ملكية ما قبل
المتضرر/المتضررين، يجب إنتاج الضوابط وإجراءات التأمين التأسيسية المذكورة في ملحق استملاك الأرض
٤، كما يجب توثيق المستندات الدالة على تطبيق تلك الضوابط من قبل وحدات التنفيذ المحلية

نتائج فحص الأهلية البيئية والاجتماعية للمشروعات
المدرجة في الخطة الاستثمارية (النموذج المحدث)

وصف المشروع

اسم المشروع: **انشاء كورسب صرفى ايو ريفى - جيا**

التكلفة التقديرية للمشروع:

١,٥ مليون

التاريخ التقديري لبدء إنشاء المشروع:

عدد المستفيدين (الأسر والسكان):

مجال المشروع (مجاورة حضرية، منطقة أعمال، ريفية، إلخ):

بصمة المشروع بما يشمل منطقة الأعمال:

منطقة ريف

معلومات أخرى:

البيان		الملاحظات
1	آثار ملحوظة؟	يتناسب حجم الآثار أو أبعادها مع مجال المشروع ونوع الآثار. وتتضمن أنواع المثر وحاحات التي سيكون لها آثار مادية وطاقة ماثرة، مثل الطرقات، ومحطات معالجة مياه الصرف، ومحطات انقباض المياه، وما شابهها. والممارسة المعتادة لمجموعة البنك الدولي لتصنيف هذه المثر وحاحات هي تصنيف مثر وحاحات، مثل الطرق الجديدة التي تتضمن حقوق طريق للمسافات الطويلة، ومحطات معالجة مياه الصرف (أكبر من ٥٠ ألف م ^٣ /يوم في المعتاد) والمدافن الصحية ضمن تدخلات الفئة أ من ناحية اهدية الآثار.
2	آثار حساسية؟	يعتبر الأثر حساساً إذا لم يكن إنفاؤه ممكناً (مثلاً يؤدي إلى فقدان مورث طبيعي رئيسي) أو يثير قضايا تتعلق بالمورث الطبيعية أو الموارد الثقافية المادية أو إعادة الترتيب غير الطرعى. في منطقة المشروع، تقع التدخلات التي قد تقع تحت تعريف "الحساس" ضمن المثر وحاحات الخدمة المنقذة في جزر النيل (التي تعد مناطق محمية وفقاً للقوانين المصرية) وتشمل على سبيل المثال الجسور وأعمال شبكة الصرف داخل تلك الجزر لأنها قد تؤدي إلى تغييرات لا يمكن إلغاؤها على البنية الطبيعية لهذه الجزر.
3	آثار عكسية؟	التدخلات التي تؤدي إلى آثار عكسية هي تلك التي تؤثر على ومناطق مختلفة في نفس الوقت، مثل محطات توليد الكهرباء التي تنتج انبعاثات هواء مهمة وتصرف مياه التبريد الساخنة إلى المياه السطحية وتؤثر على موارد المياه الجوفية من خلال الضخ وتستهلك المخاطر العكسية على المجتمع من خلال تخزين الوقود، إلخ، فهي تعتبر من التدخلات التي تنتج آثاراً عكسية. ولا تتضمن قائمة استثمارات البرنامج عموماً هذه التدخلات.
4	آثار غير مسبوقه؟	هي تلك الآثار التي تحدث في المنطقة لأول مرة وقد تتحقق على المشروعات التي تطبق تكنولوجيات لم تختبر من قبل في المنطقة. ولا تتضمن قائمة استثمارات البرنامج عموماً هذه التدخلات.
5	التأثير على منطقة تتجاوز بكثير بصمة المشروع؟	في كثير من الحالات، تتناسب منطقة التأثير مع نطاق المشروع، باستثناء وجود موقع المشروع في وسط غير مستقر (رياح قوية، تيار مياه متحرك، أو مستنقعات مياه في تربة نقادة) في المعتاد، يكون لهشروعات الطرق أثر على الضوضاء المحيطة ولوحية الهواء بما يتجاوز بصمة المشروع بحد بسيط وينطبق ذلك أيضاً على محطات معالجة مياه الصرف بسبب آثار نراحة الكريمية التي تتجاوز حدود المرفق، ولكنها لا تعتبر مساحة تأثير كبيرة ما لم تتجاوز إلى حد بعيد بصمة المشروع.
6	آثار تراكمية؟	يجب على عمالية الفحص أن تأخذ في الاعتبار الآثار التراكمية لمجموعة تدخلات في نفس المنطقة. مثلاً، في حالة فحص تدخل ما في منطقة محددة كمنطقة غير ذي أثر بيئي واجتماعي ملحوظ، وكان هناك تدخل آخر في نفس المنطقة، فيجب عند فحص الأخير أخذ الأثر التراكمي للتدخلين في الاعتبار وفقاً للمعايير المذكورة.

✓	٧. يتطلب تزوج مادي لملك الأراضي/حيازتها؟ لا يجب أن يؤدي المشروع إلى أي شكل من أشكال النزوح المادي بغض النظر عن نوع حيازة الأرض.
✓	٨. يتطلب إستحواذ أرض تزيد عن ١٠% من حيازة المالكه/العائلين أو سيؤثر على ١٠% أو أكثر من دخل المتضرر؟ نموذج فقط بنزوح اقتصادي بسيط في ظل هذا البرنامج تعريف هذا هو ١٠% على الأكثر من إجمالي حيازة المالك/العائلين لأرض أو التأثير على ١٠% من دخل المتضرر.
✓	٩. سيؤدي المشروع إلى إثارة نزاعات اجتماعية حول الأراضي في المستقبل


- إذا كانت الإجابة بنعم على أي سؤال مما سبق (١ إلى ٨)، يعتبر المشروع ضمن الفئة أ وفقاً لتصنيف البنك الدولي للخطورة الاجتماعية العالية، ويستبعد من تمويل البرنامج.
- إذا كانت الإجابة بلا على جميع ما سبق، يمد المشروع مؤقلاً للحصول على تمويل البرنامج ويمكن بعد ذلك تصنيفه وفق قانون البيئة المصري، انظر الملحق ١٣.٢
- يجب تجميع وتوثيق الأدلة والبوتائق التي تدعم الزيارات الميدانية وأنشطة المشاور وجميع الملاحظات الميدانية الخاصة بالأراضي ورفقتها بنموذج فحص الأهلية.

الخلاصة: المشروع مؤهل (✓) أو غير مؤهل ()


ملحوظة: في حال تغيير نطاق أو مكنات المشروع سيتم إعادة فحص الأهلية له من جديد
التاريخ:



اسم الأخصائي البيئي في وحدة التنفيذ المحلية وتوقيعه:



اسم إخصائي مشاركة المواطنين وتوقيعه:



اسم أخصائي إستحواذ الأراضي والتعويضات في وحدة التنفيذ المحلية وتوقيعه:

في حالة الإستحواذ على الأراضي (بغض النظر عن مساحة الأرض المستحوذة من ملكية مافقه المتضرر/المتضررين، يجب إتباع الضوابط وإجراءات التشغيل القياسية المذكورة في ملحق إستحواذ الأراضي ٤.١، كما يجب توثيق المستندات الدالة على تطبيق تلك الضوابط من قبل وحدات التنفيذ المحلية

للتأجيل فحص الأهلية البيئية والاجتماعية للمشروعات
المدرجة في الخطة الاستثمارية (النموذج المحدث)

وصف المشروع

منطقة بحيرة بطنان، ٥٠ كم - ٥٥ كم

٥ مليون

منطقة ريفية

- اسم المشروع:
- التكلفة التقديرية للمشروع:
- التاريخ التقديري لبدء إنشاء المشروع:
- عدد المستفيدين (الأسر والسكان):
- مجال المشروع (مجاورة حضرية، منطقة أعمال، ريفية، إلخ):
- بصمة المشروع بما يشمل منطقة الأعمال:
- معلومات أخرى:

البيانات الشخصية للمشروع	
1	آثار ملحوظة؟ يتناسب حجم الآثار أو نوعها مع مجال المشروع ونوع الآثار وتتضمن أنواع المشروبات والمشروبات التي سيكون لها آثار داء وطفة مصرية، نبات الطول، ومحطات معالجة مياه الصرف، ومعدات التفتيش، الحسابات، والمواد الهوائية والممارسة المعتادة لمجموعة البنك الدولي لتصريف هذه المشروبات هي تصريف مشروعات مثل الطرق الجديدة التي تتضمن حقوق طريق المسافات الطويلة، ومحطات معالجة مياه الصرف (أكبر من ٥٠ ألف م ³ /يوم في المعتاد) والمدافن الصحية ضمن تدخلات الفئة أ من ناحية أهلية الآثار.
2	آثار حساسة؟ يعتبر الآثار حساسًا إذا لم يكن إنغاؤه ممكنًا (مثلًا يؤدي إلى فقدان موقف طبيعي رئيسي) أو يثير قضايا تتعلق بالموارد الطبيعية أو الموارد الثقافية المادية أو إعادة التوطين غير الطوعي. في منطقة المشروع، تقع التدخلات التي قد تقع تحت تعريف "الحساس" ضمن المشروعات الصنعة المتلفدة في جزر النيل، (التي تعد مناطق محمية وفقًا للقوانين المصرية) وتشمل على سبيل المثال الجسور وأعمال شبكة الطرق داخل تلك الجزر لأنها قد تؤدي إلى تعبيرات لا يمكن إنقاذها على البنية الطبيعية لهذه الجزر.
3	آثار عكسية؟ التدخلات التي تؤدي إلى آثار عكسية هي تلك التي تؤثر على وسائل مختلفة في نفس الوقت، مثل محطات توليد الكهرباء التي تنتج انبعاثات هواء مهمة وتصرف مياه التبريد الساخنة إلى المياه السطحية وتؤثر على موارد المياه الجوفية من خلال الضخ وتستحث المخاطر العكسية على المجتمع من خلال تخزين الوقود، إلخ، فهي تعتبر من التدخلات التي تنتج آثارًا عكسية. ولا تتضمن قائمة استثمارات البرنامج عمومًا هذه التدخلات.
4	آثار غير مسبوق؟ هي تلك الآثار التي تحدث في المنطقة لأول مرة وقد تخيق على المشروعات التي تطبق تكنولوجيات لم تختبر من قبل في المنطقة. ولا تتضمن قائمة استثمارات البرنامج عمومًا هذه التدخلات.
5	التأثير على منطقة تتجاوز بصمة المشروع؟ في كثير من الحالات، تتناسب منطقة التأثير مع نطاق المشروع، باستثناء وجود موقع المشروع في وسط غير مستقر (رياح قوية، تيار مياه متحرك، أو مستنقعات مياه في تربة نقالة). في المعتاد، يكون لمشروعات الطرق أثر على الضوضاء المحيطة ونوعية الهواء بما يتجاوز بصمة المشروع بعد بسيط وينطبق ذلك أيضًا على محطات معالجة مياه الصرف بسبب آثار الرائحة الكريهة التي تتجاوز حدود المرفق، ولكنها لا تعتبر مساحة تأثير كبيرة ما لم تتجاوز إلى حد بعيد بصمة المشروع.
6	آثار تراكمية؟ يجب على عملية الفحص أن تأخذ في الاعتبار الآثار التراكمية لبعثة تدخلات في نفس المنطقة، مثلًا، في حالة فحص تدخل ما في منطقة محددة كتدخل غير ذي أثر بيئي واجتماعي ملحوظ، كان ذلك تدخل آخر في نفس المنطقة، فيجب عند فحص الأخير التراكمي للتدخلين في الاعتبار وفقًا للمعايير المتكورة.


/		٧. يتطلب تزوج مادي لملاك الأراضي/حيازتها؟ لا يجب أن يؤدي المشروع إلى أي شكل من أشكال النزوح المادي بغض النظر عن نوع حيازة الأرض.
/	/	٨. يتطلب استحواد أرض تزيد عن ١٠% من حيازة المالك/الحائزين أو سيؤثر على ١٠% أو أكثر من دخل المتضرر؟ مشروع فقط بنزوح اقتصادي بسيط في ظل هذا البرنامج. تعريف هذا هو ١٠% على الأكثر من إجمالي حيازة المالك/الحائزين لأرض أو التأثير على ١٠% من دخل المتضرر.
		٩. سيؤدي المشروع إلى إثارة نزاعات اجتماعية حول الأراضي في المستقبل


- إذا كانت الإجابة بنعم على أي سؤال مما سبق (١ إلى ٨)، يعتبر المشروع ضمن الفئة أ وفقاً لتصنيف البنك الدولي للخطورة الاجتماعية العالية، ويستبعد من تمويل البرنامج.
- إذا كانت الإجابة بلا على جميع ما سبق، يعد المشروع مؤهلاً للحصول على تمويل البرنامج ويمكن بعد ذلك تصنيفه وفق قانون البيئة المصري، انظر الملحق ١٢.٢
- يجب تجميع وتوثيق الأدلة والوثائق التي تدعم الزيارات الميدانية وأنشطة التشاور وجميع الملاحظات الميدانية الخاصة بالأراضي ورفقها بنموذج فحص الأهلية.


الخلاصة: المشروع مؤهل (/) أو غير مؤهل ()

ملحوظة: في حال تغيير نطاق أو مكونات المشروع سيتم إعادة فحص الأهلية له من جديد

التاريخ:

اسم الأخصائي البيئي في وحدة التنفيذ المحلية وتوقيع: 

اسم إخصائي مشاركة المواطنين وتوقيع: 

اسم أخصائي استحواد الأراضي والتعويضات في وحدة التنفيذ المحلية وتوقيع: 

أفي حالة الإستمواذ على الأراضي (بغض النظر عن مساهمة الأرض المأتمواذ من ملكية المأتمواذ المتضرر/المتضررين، يجب إتباع الضوابط وإم اونات المأتمواذ القراسية المذكورة في الملحق إستمواذ الأراضي ١، كما يجب توثيق المستندات الدالة على تنفيذ تلك الضوابط من قبل وحدات التنفيذ المحلية

شركة إمام لخدمات المياه والكهرباء
٢٦١٤

صفحة ١

- اسم المشروع:
- التكلفة التقديرية للمشروع:
- التاريخ التقديري لبدء إنشاء المشروع:
- عدد المستفيدين (الأسر والسكان):
- مجال المشروع (مجاورة حضرية، منطقة أعمال، ريفية، إلخ):
- بصمة المشروع بما يشمل منطقة الأعمال:
- معلومات أخرى:

البيانات		البيانات
✓		١. آثار ملحوظة؟ يتناسب حجم الآثار أو ارتفاعها مع مجال المشروع ونوع الآثار وتتضمن أنواع المشروحات التي سيكون لها آثار داء وفاة، وارتفاعات الطول، ومحطات معالجة مياه الصرف، ومحطات التحلية، والمحطات المائية، والمحطات الجديدة التي تتضمن حقوق طريق للمسافات الطويلة، ومحطات معالجة مياه الصرف (أكبر من ٥٠ ألف م ^٣ /يوم في المعتاد) والمدافن الصحية ضمن تدخلات فئة أ من ناحية أهمية الآثار.
✓		٢. آثار حساسية؟ يعتبر الأثر حساساً إذا لم يكن إنغازه ممكناً (مثلاً يؤدي إلى فقدان مورد طبيعي رئيسي) أو يتسبب قضايا تتعلق بالموائل الطبيعية أو الموارد الثقافية الثمينة أو إعادة التوطين غير الطوعي. في سائفة المشروع، تقع التدخلات التي قد تقع تحت تعريف "الحساس" ضمن المشروحات الخاصة بالمنطقة في جزر الجزر (التي تعد مناطق محمية وفقاً للقوانين المصرية) وتشمل على سبيل المثال الجسور وأعمال شبكة الطرق داخل تلك الجزر لأنها قد تؤدي إلى تغييرات لا يمكن إنقاذها على البنية الطبيعية لهذه الجزر.
✓		٣. آثار عكسية؟ التدخلات التي تؤدي إلى آثار عكسية هي تلك التي تؤثر على وسائط مختلفة في نفس الوقت، مثل محطات توليد الكهرباء التي تنتج انبعاثات هواء مهمة وتصرف مياه التبريد الساخنة إلى المياه السطحية وتؤثر على موارد المياه الجوفية من خلال الضخ وتستهلك المخاطر العكسية على المجتمع من خلال تخزين الوقود، إلخ، فهي تعتبر من التدخلات التي تنتج آثاراً عكسية. ولا تتضمن قائمة استثمارات البرنامج حرمات هذه التدخلات.
✓		٤. آثار غير مسبوق؟ هي تلك الآثار التي تحدث في المنطقة لأول مرة وقد تنطبق على المشروحات التي تطبق تكنولوجيا لم تخلف من قبل في المنطقة. ولا تتضمن قائمة استثمارات البرنامج حرمات هذه التدخلات.
✓		٥. التأثير على منطقة تتجاوز بكثير بصمة المشروع؟ في كثير من الحالات، تتناسب منطقة التأثير مع نطاق المشروع، باستثناء وجود موقع المشروع في وسط غير مستقر (رياح قوية، تيار مياه متحرك، أو مستنقعات مياه في قرية نفاذة). في المعتاد، يكون له مشروحات الطرق أثر على الضوضاء المحيطة ولوعية الهواء بما يتجاوز بصمة المشروع بحد بسيط وينطبق ذلك أيضاً على محطات معالجة مياه الصرف بسبب آثار الرائحة الكريهة التي تتجاوز حدود المرفق، ولكنها لا تعتبر مساحة تأثير كبيرة ما لم تتجاوز إلى حد بعيد بصمة المشروع.
✓		٦. آثار تراكمية؟ يجب على عملية الفحص أن تأخذ في الاعتبار الآثار التراكمية لبعض التدخلات في نفس المنطقة. مثلاً، في حالة فحص تدخل ما في منطقة محددة كتدخل تنوير ذي أثر بيئي واجتماعي ملحوظ، وكان هناك تدخل آخر في نفس المنطقة، فيجب عند فحص الأخير أخذ الآثار التراكمية للتدخلين في الاعتبار وفقاً للمعايير المذكورة.

		٧. يتطلب نزوح مادي لملاك الأراضي/حائزيها؟ لا يجب أن يؤدي المشروع إلى أي شكل من أشكال النزوح المادي بغض النظر عن نوع حيازة الأرض.
✓		٨. يتطلب إستحواذ أرض تزيد عن ١٠% من حيازة المالكين/الحائزين أو سيؤثر على ١٠% أو أكثر من دخل المتضررين؟ نعم فقط بنزوح اقتصادي بسيط في ظل هذا البرنامج تعريف هذا هو ١٠% على الأكثر من إجمالي حيازة المالك/الحائزين للأرض أو التأثير على ١٠% من دخل المتضررين
٩		٩. سيؤدي المشروع إلى إثارة نزاعات اجتماعية حول الأراضي في المستقبل

- إذا كانت الإجابة بنعم على أي سؤال مما سبق (١ إلى ٨)، يعتبر المشروع جزءاً من الفئة أ وفقاً لتصنيف البنك الدولي للخطورة الاجتماعية المالية، ويستبعد من تمويل البرنامج.
- إذا كانت الإجابة بلا على جميع ما سبق، يعد المشروع مؤهلاً للحصول على تمويل البرنامج ويمكن بعد ذلك تصنيفه وفق قانون البيئة المصري، انظر الملحق ١٣.٢
- يجب تجميع وتوثيق الأدلة والوثائق التي تدعم الزيارات الميدانية وأنشطة التشاور وجميع الملاحظات الميدانية الخاصة بالأراضي ورفقها بنموذج فحص الأهلية.

الخلاصة: المشروع مؤهل () أو غير مؤهل ()

ملحوظة: في حال تغيير نطاق أو مكونات المشروع سيتم إعادة فحص الأهلية من جديد

التاريخ:

اسم الأخصائي البيئي في وحدة التنفيذ المحلية وتوقيعه:

اسم إخصائي مشاركة المواطنين وتوقيعه:

اسم أخصائي إستحواذ الأراضي والتعويضات في وحدة التنفيذ المحلية وتوقيعه:

أفي حالة الإستحواذ على الأراضي (بغض النظر عن مساحة الأرض المستحوذة من ملكية بما في ذلك المتضررين/المتضررين، يجب إتباع التصديق وإجراءات الترخيص القياسية المتكاملة في إطار إستحواذ الأراضي كما يجب توثيق المستندات الدالة على تجميع تلك الحوافض من قبل وحدات التنفيذ المحلية

نتائج فحص الأهلية البيئية والاجتماعية للمشروعات
المدرجة في الخطة الاستثمارية (النموذج المحدث)

وصف المشروع

اسم المشروع: مركز تطوير البوارج هيدروالاستراتيج هيدرو لبروم كاتار زيده بالعموم - حيا

التكلفة التقديرية للمشروع: ١١٠ ألف

التاريخ التقديري لبدء إنشاء المشروع:

عدد المستفيدين (الأسر والسكان):

مجال المشروع (مجاورة حضرية، منطقة أعمال، ريفية، إلخ):

بصمة المشروع بما يشمل منطقة الأعمال:

معلومات أخرى:

منطقة صرح

تقييم الأثر البيئي والاجتماعي للمشروع	
1	أثار ملحوظة؟ يتناسب حجم الآثار أو ارتفاعها مع مجال المشروع ونوع الآثار وتكتمل أنواع المقروحات التي سيكون لها آثار دء وبقاء دائمة، حيث الطويل ومخاطر معالجة مياه الصرف، ومخاطر التفريغ الصناعي وما أوتها، والممارسة المعتادة لمجموعة البنك الدولي لتصنيف هذه المشاريع من تصنيف مشاريع مثل الطرق الجديدة التي تتضمن حقوق طريق للمسافات الطويلة، ومحطات معالجة مياه الصرف (أكبر من ٥٠ ألف م ³ /يوم في المعتاد) والمدافن الصحية ضمن تدخلات الفئة أ من ناحية أهمية الآثار.
2	آثار حساسية؟ يعتبر الأثر حساسًا إذا لم يكن إنعازه ممكنًا (مثلًا يؤدي إلى فقدان مورث طبيعي رئيسي) أو غير قضائي تتصل بالموائل الطبيعية أو الموارد الثقافية المادية أو إعادة التوطين غير الطوعي. في منطقة المشروع، تقع التدخلات التي قد تقع تحت تعريف "الحساس" ضمن المقروحات الخاصة بالمنطقة في جزر شيل، (التي تعد مناطق محمية وفقًا للقوانين المصرية) وتشمل حتى سبيل المثال الجسور وأعمال شبكة الطرق. داخل تلك الجزر لأنها قد تؤدي إلى تغييرات لا يمكن إنعازها على البنية الطبيعية لهذه الجزر.
3	آثار عكسية؟ التدخلات التي تؤدي إلى آثار عكسية هي تلك التي تؤثر على رسائل مختلفة في نفس الوقت، مثل محطات توليد الكهرباء التي تنتج انبعاثات دواء مهمة وتصرف مياه التبريد الساخنة إلى المياه السطحية وتؤثر على موارد المياه الجوفية من خلال الضخ وتستجيب المخاطر العكسية على المجتمع من خلال تخزين الوقود، إلخ، فهي تعتبر من التدخلات التي تنتج آثارًا عكسية، ولا تتضمن قائمة استثمارات البرنامج حرمًا هذه التدخلات.
4	آثار غير مسبوقه؟ هي تلك الآثار التي تحدث في المنطقة لأول مرة وقد تنطبق على المقروحات التي تخزن تكنولوجيات لم تختبر من قبل في المنطقة، ولا تتضمن قائمة استثمارات البرنامج حرمًا هذه التدخلات.
5	الآثار على منطقة تتجاوز بكثير بصمة المشروع؟ في كثير من الحالات، تتناسب منطقة التأثير مع نطاق المشروع، باستثناء وجود موقع المشروع في وسط غير مستقر (رياح قوية، تيار مياه متحرك، أو مستنقع مياه في تربة نقالة). في المعتاد، يكون لمشروعات الطرق أثر على الضوضاء المحيطة ولو عية الهواء بما يتجاوز بصمة المشروع بحد بسيط وينطبق ذلك أيضًا على محطات معالجة مياه الصرف بسبب آثار الرائحة الكريهة التي تتجاوز حدود المرفق، ولكنها لا تعتبر مساحة تأثير كبيرة ما لم تتجاوز إلى حد بعيد بصمة المشروع.
6	آثار تراكمية؟ يجب على عملية الفحص أن تأخذ في الاعتبار الآثار التراكمية لبعضها تدخلات في نفس المنطقة. مثلًا، في حالة فحص تدخل ما في منطقة محددة كتدخل غير ذي أثر بيئي واجتماعي ملحوظ، وقيل فذلك تدخل آخر في نفس المنطقة، فيجب عند فحص الأخير أخذ الآثار التراكمية للتدخلين في الاعتبار وفقًا للمعايير المذكورة.


✓	٧. يتطلب نزوح مادي لمالك الأراضي/حائزيها؟ لا يجب أن يؤدي المشروع إلى أي شكل من أشكال النزوح المادي بغض النظر عن نوع حيازة الأرض.
✓	٨. يتطلب استحواد أرض تزيد عن ١٠% من حيازة المالك/الحائزين أو سيؤثر على ١٠% أو أكثر من دخل المتضرر؟ نموذج فقط بنزوح اقتصادي بسيط في ظل هذا البرنامج تعريف هذا هو ١٠% على الأكثر من إجمالي حيازة المالك/الحائزين للأرض، أو التأثير على ١٠% من دخل المتضرر.
✓	٩. سيؤدي المشروع إلى إثارة نزاعات اجتماعية حول الأراضي في المستقبل

- إذا كانت الإجابة بنعم على أي سؤال مما سبق (١ إلى ٨)، يعتبر المشروع ضمن الفئة أ وفقاً لتصنيف البنك الدولي للخطورة الاجتماعية العالية، ويستبعد من تمويل البرنامج.
- إذا كانت الإجابة بلا على جميع ما سبق، يعد المشروع مؤهلاً للحصول على تمويل البرنامج ويمكن بعد ذلك تصنيفه وفق قانون البيئة المصري، انظر الملحق ١٣.٢
- يجب تجميع وتوثيق الأدلة والوثائق التي تدعم الزيارات الميدانية وأنشطة التشاور وجميع الملاحظات الميدانية الخاصة بالأراضي ورفقها بنموذج فحص الأهلية.

الخلاصة: المشروع مؤهل (✓) أو غير مؤهل ()

ملحوظة: في حال تغيير نطاق أو مكوّنات المشروع سيتم إعادة فحص الأهلية له من جديد


التاريخ:



اسم الأخصائي البيئي في وحدة التنفيذ المحلية وتوقيعه:



اسم إخصائي مشاركة المواطنين وتوقيعه:



اسم أخصائي استحواد الأراضي والتعويضات في وحدة التنفيذ المحلية وتوقيعه:

في حالة الإمتداد على الأراضي (بغض النظر عن مساحة الأرض من المستحوذات مع ملكية بما فيها المتضرر/المتضررين، يجب إتباع الضوابط وإجراءات الترخيص القياسية المذكورة في ملحق استملاك الأراضي ١، كما يجب توثيق المستندات الدالة على تدقيق تلك الضوابط من قبل وحدات التنفيذ المحلية

فصل المياه الجوفية من محطة مياه - ٤٨

١١٥ ألف

صفحة ١

- اسم المشروع:
- التكلفة التقديرية للمشروع:
- التاريخ التقديري لبداية إنشاء المشروع:
- عدد المستفيدين (الأسر والسكان):
- مجال المشروع (مجاورة حضرية، منطقة أعمال، ريفية، إلخ):
- بصمة المشروع بما يشمل منطقة الأعمال:
- معلومات أخرى:

رقم السؤال	الوصف	الرد
١	آثار ملحوظة؟ يتناسب حجم الآثار أو أبعادها مع مجال المشروع ونوع الآثار وتتضمن أنواع المشروعات التي سيكون لها آثار دالة وثابتة على تلك المناطق ومحطات معالجة مياه الصرف، ومحطات التفاريق، الضخامة وبنائها، والممارسة المعتادة لمجموعة البنك الدولي لتصنيف هذه المشروعات في تصنيف مشروعات مثل الطرق الجديدة التي تتضمن حقوق طريق للمسافات الطويلة، ومحطات معالجة مياه الصرف (أكبر من ٥٠ ألف م ^٣ /يوم في المعتاد) والمدافن الصحية ضمن تدخلات الفئة أ من ناحية أهلية الآثار.	✓
٢	آثار حساسة؟ يعتبر الآثار حساسًا إذا لم يكن إنقاؤه ممكنًا (مثلًا يؤدي إلى فقدان موطئ طبيعي رئيسي) أو يثر قضايا تتعلق بالموائل الطبيعية أو الموارد الثقافية المادية أو إعادة الترتيب غير الطوعي في منطقة المشروع. تقع التدخلات التي قد تقع تحت تعريف "الحساس" ضمن المقروعات الخمسة المنقذة في جزر النوبك (التي تعد مناطق محمية وفقًا للقوانين المصرية) وتشمل على سبيل المثال لنجسور وأعمال شبكة الطرق داخل تلك الجزر لأنها قد تؤدي إلى تغييرات لا يمكن إلغاؤها على البنية الطبيعية لهذه الجزر.	✓
٣	آثار عكسية؟ التدخلات التي تؤدي إلى آثار عكسية هي تلك التي تؤثر على وسائل مختلفة في نفس الوقت، مثل محطات توليد الكهرباء التي تنتج انبعاثات هواء مهمة وتصرف مياه التبريد الساخنة إلى المياه السطحية وتؤثر على موارد المياه الجوفية من خلال الضخ وتستهلك للمخاطر العكسية على المجتمع من خلال تخزين الوقود، إلخ، فهي تعتبر من التدخلات التي تنتج آثارًا عكسية. ولا تتضمن قائمة استثمارات البرنامج حرمًا هذه التدخلات.	✓
٤	آثار غير مسبوقه؟ هي تلك الآثار التي تحدث في المنطقة لأول مرة وقد تعيق على المشروعات التي تطبق تكنولوجيات لم تختبر من قبل في المنطقة. ولا تتضمن قائمة استثمارات البرنامج حرمًا هذه التدخلات.	✓
٥	التأثير على منطقة تتجاوز بكثير بصمة المشروع؟ في كثير من الحالات، تتناسب منطقة التأثير مع نطاق المشروع، باستثناء وجود موقع المشروع في وسط غير مستقر (رياح قوية، تيار مياه متحرك، أو مستنقعات مياه في تربة نقادة) في المعتاد، يكون له مشروعات الطرق أثر على الضوضاء المحيطة ولو حدة الهواء بما يتجاوز بصمة المشروع. يجد بسيط وينطبق ذلك أيضًا على محطات معالجة مياه الصرف بسبب آثار الرائحة الكريهة التي تتجاوز حدود المرفق، ولكنها لا تعتبر مساحة تأثير كبيرة ما لم تتجاوز إلى حد بعيد بصمة المشروع.	✓
٦	آثار تراكمية؟ يجب على عملية الفحص أن تأخذ في الاعتبار الآثار التراكمية لبعض التدخلات في نفس المنطقة. مثلًا، في حالة فحص تدخل ما في منطقة محددة كتدخل غير ذي أثر بيئي اجتماعي ملحوظ، فإن ذلك تدخل آخر في نفس المنطقة، فيجب عند فحص الأخير أخذ الآثار التراكمية للتدخلين في الاعتبار وفقًا للمعايير المذكورة.	✓

/		٧. يتطلب نزوح مادي لمالك الأراضي/حائزيها؟ لا يجب أن يؤدي المشروع إلى أي شكل من أشكال النزوح المادي بغض النظر عن نوع حيازة الأرض.
/		٨. يتطلب استحواء أرض تزيد عن ١٠% من حيازة المالك/الحائزين أو سيؤثر على ١٠% أو أكثر من دخل المتضرر؟ منح فقط بنزوح اقتصادي بسيط في ظل هذا البرنامج. تعريف هذا هو ١٠% على الأكثر من إجمالي حيازة المالك/الحائزين للأرض أو النالير على ١٠% من دخل المتضرر.
/		٩. سيؤدي المشروع إلى إثارة نزاعات اجتماعية حول الأراضي في المستقبل

- إذا كانت الإجابة بنعم على أي سؤال مما سبق (١ إلى ٨)، يعتبر المشروع ضمن الفئة أ وفقاً لتصنيف البنك الدولي للخطورة الاجتماعية العالية، ويستبعد من تمويل البرنامج.
- إذا كانت الإجابة بلا على جميع ما سبق، يعد المشروع مؤهلاً للحصول على تمويل البرنامج ويمكن بعد ذلك تصنيفه وفق قانون البيئة المصري، انظر الملحق ١٣.٢
- يجب تجميع وتوثيق الأدلة والوثائق التي تدعم الزيارات الميدانية وأنشطة التشاور وجميع الملاحظات الميدانية الخاصة بالأراضي ورفقها بنموذج فحص الأهلية.

الخلاصة: المشروع مؤهل (✓) أو غير مؤهل ()


ملحوظة: في حال تغيير نطاق أو مكونات المشروع سيتم إعادة فحص الأهلية له من جديد.

التاريخ:

اسم الأخصائي البيئي في وحدة التنفيذ المحلية وتوقيعه:

اسم إخصائي مشاركة المواطنين وتوقيعه:

اسم أخصائي استحواء الأراضي والتعويضات في وحدة التنفيذ المحلية وتوقيعه:



أفي حالة الإمتحواذ على الأراضي (بغض النظر عن مساحة الأرض المستحوذ من ملكية/محافظة المتضرر/المتضررين، يجب إتباع الضوابط وإجراءات التشاور القياسية المذكورة في ملحق استملاك الأرض ١، كما يجب توثيق المستندات الدالة على تلبية تلك الضوابط من قبل وحدات التنفيذ المحلية.

لتأجيل فحص الأهمية البيئية والاجتماعية للمشروعات
المدرجة في الخطة الاستثمارية (النموذج المحدث)

وصف المشروع

اسم المشروع: دراسات نفق للسيارات - حيا

مليون

منطقة حيا

- اسم المشروع:
- التكلفة التقديرية للمشروع:
- التاريخ التقديري لبدء إنشاء المشروع:
- عدد المستفيدين (الأسر والسكان):
- مجال المشروع (مجاورة حضرية، منطقة أعمال، ريفية، إلخ):
- بصمة المشروع بما يشمل منطقة الأعمال:
- معلومات أخرى:

الأسئلة التي يجب الإجابة عنها	
1	آثار ملحوظة؟ يتناسب حجم الآثار أو تبعاتها مع مجال المشروع ونوع الآثار وتتضمن أنواع المشروعات التي سيكون لها آثار مدمرة على البيئة والطرق ومحطات معالجة مياه الصرف، ومعاملات التفافية، الحدائق والحدائق العامة والمناطق السكنية والممارسات المعتادة لمجموعة البلوك الدولي لتصنيف هذه المشروعات في تصنيف مشروعات مثل الطرق الجديدة التي تتضمن حقوق طريق للمسافات الطويلة، ومحطات معالجة مياه الصرف (أكبر من 50 ألف م ³ /يوم في المعتاد) والمدافن الصحية ضمن تدخلات ننتج أ من ناحية أهمية الآثار.
2	آثار حساسية؟ يعتبر الأثر حساسا إذا لم يكن (لغاوه مكملا) مثلاً يؤدي إلى فقدان مورد طبيعي رئيسي أو يؤثر قسريا تتصل بالموارد الطبيعية أو الموارد الثقافية المادية أو إعادة التوطين غير الطوعي. في منطقة المشروع، تقع التدخلات التي قد تقع تحت تعريف "الحساسات" ضمن المشروعات الخمسة المتوقعة في جزر الشب (التي تعد مناطق محمية وفقاً للقوانين المصرية) وتشمل على سبيل المثال الجسور وأعمال شبكة الصرف داخل تلك الجزر لأنها قد تؤدي إلى تغييرات لا يمكن إعادتها على البيئة الطبيعية لهذه الجزر.
3	آثار عكسية؟ التدخلات التي تؤدي إلى آثار عكسية هي تلك التي تؤثر على وسائط مختلفة في نفس الوقت، مثل محطات توليد الكهرباء التي تنتج انبعاثات هواء مهمة وتصرف مياه التبريد الساخنة إلى المياه السطحية وتؤثر على موارد المياه الجوفية من خلال الضخ وتستحث المخاطر العكسية على المجتمع من خلال تخزين الوقود، إلخ، فهي تعتبر من التدخلات التي تنتج آثاراً عكسية. لا تتضمن قائمة استثمارات البرنامج عموماً هذه التدخلات.
4	آثار غير مسبوقه؟ هي تلك الآثار التي تحدث في المنطقة لأول مرة وقد تنطبق على المشروعات التي تطبق تكون أوجهيات لم تختبر من قبل في المنطقة. ولا تتضمن قائمة استثمارات البرنامج عموماً هذه التدخلات.
5	التأثير على منطقة تتجاوز بكثير بصمة المشروع؟ في كثير من الحالات، تتناسب منطقة التأثير مع نطاق المشروع، باستثناء وجود موقع المشروع في وسط غير مستقر (رياح قوية، تيار مياه متحرك، أو مستنقع مياه في تربة نفاذة). في المعتاد، يكون له مشروعات الطرق أثر على الضوضاء المحيطة ولوعية الهواء بما يتجاوز بصمة المشروع بحد بسيط وينطبق ذلك أيضاً على محطات معالجة مياه الصرف بسبب آثار الرائحة الكريهة التي تتجاوز حدود أمرق، ولكنها لا تعتبر مساحة تأثير كبيرة ما لم تتجاوز إلى حد بعيد بصمة المشروع.
6	آثار تراكمية؟ يجب على عملية الفحص أن تأخذ في الاعتبار الآثار التراكمية لبعض التدخلات في نفس المنطقة، مثلاً، في حالة فحص تدخل ما في منطقة محددة كتدخل غير ذي أثر بيئي واجتماعي ملحوظ، وكان مثله تدخل آخر في نفس المنطقة، فيجب عند فحص الأخير أخذ الأثر التراكمي للتدخلين في الاعتبار وفقاً للمعايير المذكورة.

/		٧. يتطلب نزوح مادي لملك الأراضي/حائزيها؟ لا يجب أن يؤدي المشروع إلى أي شكل من أشكال النزوح المادي بغض النظر عن نوع حيازة الأرض.
/		٨. يتطلب استحواد أرض تزيد عن ١٠% من حيازة المالك/الحائزين أو سيؤثر على ١٠% أو أكثر من دخل المتضرر؟ نموذج قنط بزوح اقتصادي بسيط في ظل هذا البرنامج تعريف بدأ هو ١٠% على الأكثر من إجمالي حيازة المالك/الحائزين للأرض، أو التأثير على ١٠% من دخل المتضرر.
/		٩. سيؤدي المشروع إلى إثارة نزاعات اجتماعية حول الأراضي في المستقبل

- إذا كانت الإجابة بنعم على أي سؤال مما سبق (١ إلى ٨)، يعتبر المشروع ضمن الفئة أ وفقاً لتصنيف البنك الدولي للخطورة الاجتماعية العالية، ويستبعد من تمويل البرنامج.
- إذا كانت الإجابة بلا على جميع ما سبق، يعد المشروع مؤهلاً للحصول على تمويل البرنامج ويمكن بعد ذلك تصنيفه وفق قانون البيئة المصري، انظر الملحق ١٣.٢
- يجب تجميع وتوثيق الأدلة والوثائق التي تدعم الزيارات الميدانية وأنشطة التشاور وجميع الملاحظات الميدانية الخاصة بالأراضي ورفقها بنموذج فحص الأهلية.

الخلاصة: المشروع مؤهل (✓) أو غير مؤهل ()

ملحوظة: في حال تغيير نطاق أو مكونات المشروع سيتم إعادة فحص الأهلية له من جديد

التاريخ:

اسم الأخصائي البيئي في وحدة التنفيذ المحلية وتوقيعه:

اسم إخصائي مشاركة المواطنين وتوقيعه:

اسم أخصائي استحواد الأراضي والتعويضات في وحدة التنفيذ المحلية وتوقيعه:

أهي تجارة الإستحواذ على الأراضي (بغض النظر عن مساحة الأرض المستخدمة) مع ملكية الممتلكات المتضررة/المتضررين، يجب إتباع الضوابط وإجراءات التصنيف التفاضلية المذكورة في ملحق إستملاك الأراضي (١)، كما يجب توثيق المستندات الدالة على تطبيق تلك الضوابط من قبل وحدات التنفيذ المحلية

نتائج فحص الأهمية البيئية والاجتماعية للمشروعات
الدرجة في الخطة الاستثمارية (النموذج المحدث)

وصف المشروع

شمار ماكينه الحمار لمرمى لحياتى لبيته - حيا
ع.ع. الك

منطقة حصر

- اسم المشروع:
- التكلفة التقديرية للمشروع:
- التاريخ التقديري لبدء إنشاء المشروع:
- عدد المستفيدين (الأسر والسكان):
- مجال المشروع (مجاورة حضرية، منطقة أعمال، ريفية، إلخ):
- بصمة المشروع بما يشمل منطقة الأعمال:
- معلومات أخرى:

الآثار البيئية والاجتماعية للمشروع	
✓	<p>١. آثار ملحوظة؟</p> <p>يتناسب حجم الآثار أو تبعاتها مع مجال المشروع ونوع الآثار. وتتضمن أنواع المشروحات التي سيكون لها آثار مادية مؤقتة مثل تلك الخاصة بالمواد الخام ومعدات التشغيل والعمالة اليدوية والعمالة وما شابهها. والممارسة المعتادة لمجموعة البنك الدولي لتصنيف هذه المشروحات في تصنيف مشروحات مثل الطرق الجديدة التي تتضمن حقوق طريق للمسافات الطويلة، ومحطات معالجة مياه الصرف (أكبر من ٥٠ ألف م^٣/يوم في المعتاد) والمدافن الصحية ضمن تدخلات الفئة أ من ناحية أهمية الآثار.</p>
✓	<p>٢. آثار حساسة؟</p> <p>يعتبر الآثار حساسًا إذا لم يكن (بغضه ممكنًا) متعلقًا بؤدي إلى فقدان مورد طبيعي رئيسي) أو يشير فضيًّا لتصل بالموائل الطبيعية أو الموارد الثقافية السادية أو إعادة الترتيب غير الطرعي في منطقة المشروع. تتدخلات التي قد تقع تحت تعريف "الحساس" ضمن المشروحات الخمسة المنقذة في جزر النيل (التي تقع مناطق محمية وفقًا للقوانين المصرية) وتشمل على سبيل المثال الجوز وأعمال شقبة الشرق. إن مثل تلك الجزر لأنها قد تؤدي إلى تغييرات لا يمكن إنقاذها على البيئة الخبيثة لهذه الجزر.</p>
✓	<p>٣. آثار عكسية؟</p> <p>التدخلات التي تؤدي إلى آثار عكسية هي تلك التي تؤثر على رمائض مختلفة في نفس الوقت مثل محطات توليد الكهرباء التي تنتج انبعاثات هواء مهمة وتصرف مياه التبريد الساخنة إلى المياه السطحية وتؤثر على موارد المياه الجوفية من خلال الضخ وتستهلك المخاطر العكسية على المجتمع من خلال تخزين الوقود، إلخ، فهي تعتبر من التدخلات التي تنتج آثارًا عكسية. ولا تتضمن قائمة استثمارات البرنامج حرمًا هذه التدخلات.</p>
✓	<p>٤. آثار غير مسبوقه؟</p> <p>هي تلك الآثار التي تحدث في المنطقة لأول مرة وقد تسبق على المشروحات التي تطبق تكون وحيات لم تختبر من قبل في المنطقة. ولا تتضمن قائمة استثمارات البرنامج حرمًا هذه الآثار.</p>
✓	<p>٥. التأثير على منطقة تتجاوز بكثير بصمة المشروع؟</p> <p>في كثير من الحالات، تتناسب منطقة التأثير مع نطاق المشروع، باستثناء وجود موقع المشروع في وسط غير مستقر (رياح قوية، تيار مياه متحرك، أو مستنقعات مياه في تربة ناعمة). في المحرك، يكون له تأثيرات الطرق أثر على الضوضاء المحيطة ولو عية الهواء بما يتجاوز بصمة المشروع بحد بسيط وينطبق ذلك أيضًا على محطات معالجة مياه الصرف بسبب آثار الرائحة الكريهة التي تتجاوز حدود المرفق، ولكنها لا تعتبر مساحة تأثير كبيرة ما لم تتجاوز إلى حد بعيد بصمة المشروع.</p>
✓	<p>٦. آثار تراكمية؟</p> <p>يجب على عملية الفحص أن تأخذ في الاعتبار الآثار التراكمية لمجموعة تدخلات في نفس المنطقة. مثلًا في حالة نفس التدخل، في منطقة محددة كتدخل ترميم أو تجديد، مثلًا، يمكن هناك تدخل آخر في نفس المنطقة، فيجب عند فحص الأخير أخذ الآثار التراكمية للتدخلين في الاعتبار وفقًا للمعايير المذكورة.</p>

✓	٧. يتطلب تزوج مادي لملك الأراضي/حيازتها؟ لا يجب أن يؤدي المشروع إلى أي شكل من أشكال التزوج المادي بغض النظر عن نوع حيازة الأرض.
✓	٨. يتطلب استحواد أرض تزيد عن ١٠% من حيازة المالك/الحائزين أو سيؤثر على ١٠% أو أكثر من دخل المتضرر؟ نعم فقط بتزوج اقتصادي بسيط في ظل هذا البرنامج تعريف هذا هو ١٠% على الأكثر من إجمالي حيازة المالك/الحائزين للأرض أو التأثير على ١٠% من دخل المتضرر.
	٩. سيؤدي المشروع إلى إثارة نزاعات اجتماعية حول الأراضي في المستقبل

- إذا كانت الإجابة بنعم على أي سؤال مما سبق (١ إلى ٨)، يعتبر المشروع جزءاً من الفئة أ وفقاً لتصنيف البنك الدولي للخطورة الاجتماعية العالية، ويستبعد من تمويل البرنامج.
- إذا كانت الإجابة بلا على جميع ما سبق، يعد المشروع مؤهلاً للحصول على تمويل البرنامج ويمكن بعد ذلك تصنيفه وفق قانون البيئة المصري، انظر الملحق ١٣.٢
- يجب تجميع وتوثيق الأدلة والوثائق التي تدعم الزيارات الميدانية وأنشطة التشاور وجميع الملاحظات الميدانية الخاصة بالأراضي ورفقها بنموذج فحص الأهلية.

الخلاصة: المشروع مؤهل (✓) أو غير مؤهل ()

ملحظة: في حال تغيير نطاق أو مكونات المشروع سيتم إعادة فحص الأهلية له من جديد

التاريخ:

اسم الأخصائي البيئي في وحدة التنفيذ المحلية وتوقيعه:

اسم إخصائي مشاركة المواطنين وتوقيعه:

اسم أخصائي استحواد الأراضي والتعويضات في وحدة التنفيذ المحلية وتوقيعه:

أفي حالة الإمتداد على الأراضي (بغض النظر عن مساحة الأراضي المستحوذة من ملكية ماثلة المستزرر/المتضررين، يجب إتباع الضوابط التي حددتها التشريعات المعمول بها في ملكية استغلال الأراضي (١) كما يجب توثيق السمات ذات العلاقة على تخطيط تلك المناطق من قبل وحدات التنفيذ المحلية

وصف المشروع

مركز صيانة لسيارات كحالة صيانة

٩٨ - ١ مليون

صناعة سيارات

- اسم المشروع:
- التكلفة التقديرية للمشروع:
- التاريخ التقديري لبدء إنشاء المشروع:
- عدد المستفيدين (الأسر والسكان):
- مجال المشروع (مجاورة حضرية، منطقة أعمال، ريفية، إلخ):
- بصمة المشروع بما يشمل منطقة الأعمال:
- معلومات أخرى:

البيانات العامة للمشروع	
/	<p>١. آثار ملحوظة؟</p> <p>يتناسب حجم الآثار أو أبعادها مع مجال المشروع ونوع الآثار وتتضمن أنواع المشروحات التي سيكون لها آثار ماء وثقافة و... تلك الآثار، ومحطات معالجة مياه الصرف، ومحطات الضخ، والمياه العذبة وما إلى ذلك والممارسات المعتادة لمجموعة البنك الدولي لتصنيف هذه المشروحات هي تصنيف مشروحات مثل الطرق الجديدة التي تتضمن حقوق طريق للمسافات الطويلة، ومحطات معالجة مياه الصرف (أكبر من ٥٠ ألف م^٣/يوم في المعتاد) والمدافن الصحية ضمن تدخلات الفئة أ من ناحية أهمية الآثار.</p>
/	<p>٢. آثار حساسية؟</p> <p>يعتبر الأثر حساساً إذا لم يكن إنفاذه ممكناً (مثلاً يؤدي إلى فقدان مورد طبيعي رئيسي) أو يؤثر قسرياً على الموارد الطبيعية أو الموارد الثقافية المتأدية أو إعادة التوطين غير الطوعي. في منطقة المشروع، تقع التدخلات التي قد تقع تحت تعريف "الحساسات" ضمن المشروحات الحساسة المتوقعة في جزر النيز (التي تعد مناطق محمية وفقاً للقوانين المصرية) وتشمل على سبيل المثال الجسور وأعمال شبكة الطرق داخل تلك الجزر لأنها قد تؤدي إلى تعبيرات لا يمكن إنقاذها على البيئة الطبيعية لهذه الجزر.</p>
/	<p>٣. آثار عكسية؟</p> <p>التدخلات التي تؤدي إلى آثار عكسية هي تلك التي تؤثر على وسائل مختلفة في نفس الوقت، مثل محطات توليد الكهرباء التي تنتج انبعاثات هواء مهمة وتصرف مياه التبريد الساخنة إلى المياه السطحية وتؤثر على موارد المياه الجوفية من خلال الضخ وتستحث المخاطر العكسية على المجتمع من خلال تخزين الوقود، إلخ، فهي تعتبر من التدخلات التي تنتج آثاراً عكسية. ولا تتضمن قائمة استثمارات البرنامج صرفاً هذه التدخلات.</p>
/	<p>٤. آثار غير مسبوق؟</p> <p>هي تلك الآثار التي تحدث في المنطقة لأول مرة وقد تتحقق على المشروحات التي تطبق تكنولوجيات لم تختبر من قبل في المنطقة، ولا تتضمن قائمة استثمارات البرنامج صرفاً هذه التدخلات.</p>
/	<p>٥. التأثير على منطقة تتجاوز بصمة المشروع؟</p> <p>في كثير من الحالات، تتناسب منطقة التأثير مع نطاق المشروع، باستثناء وجود موقع المشروع في وسط غير مستقر (رياح قوية، تيار مياه متحرك، أو مستنقع مياه في تربة نفاذة). في المعتاد، يكون لمشروعات الطرق أثر على الضوضاء المحيطة ونوعية الهواء بما يتجاوز بصمة المشروع بحد بسيط وينطبق ذلك أيضاً على محطات معالجة مياه الصرف بسبب آثار الرائحة الكريهة التي تتجاوز حدود المرفق، ولكنها لا تعتبر مساحة تأثير كبيرة ما لم تتجاوز إلى حد بعيد بصمة المشروع.</p>
/	<p>٦. آثار تراكمية؟</p> <p>يجب على عملية الفحص أن تأخذ في الاعتبار الآثار التراكمية لبعض التدخلات في نفس المنطقة، مثلاً، في حالة فحص تدخل ما في منطقة محددة كتدخل غير ذي أثر بيئي واجتماعي ملحوظ، ونحن نأخذ تدخل آخر في نفس المنطقة، فيجب عند فحص الأخير أخذ الأثر التراكمي للتدخلين في الاعتبار وفقاً للمعايير المذكورة.</p>

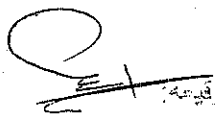
✓	٧. يتطلب تزوج مادي لملاك الأراضي/حائزيها؟ لا يجب أن يؤدي المشروع إلى أي شكل من أشكال التزوج المادي بخلاف النظر عن نوع حيازة الأرض.
/	٨. يتطلب إستحواذ أرض تزيد عن ١٠% من حيازة أملاك/الحائزين أو سيؤثر على ١٠% أو أكثر من دخل المتضررين؟ نعم فقط بتزوج اقتصادي بسيط في ظل هذا البرنامج تعريف هذا هو ١٠% على الأكثر من إجمالي حيازة المالك/الحائزين لأراض أو التأثير على ١٠% من دخل المتضررين
	٩. سيؤدي المشروع إلى إثارة نزاعات اجتماعية حول الأراضي في المستقبل

- إذا كانت الإجابة بنعم علو أي سؤال مما سبق (١ إلى ٨)، يعتبر المشروع مع ضمن الفئة أ وفقاً لتصنيف البنك الدولي للخطورة الاجتماعية العالية، ويستبعد من تمويل البرنامج.
- إذا كانت الإجابة بلا على جميع ما سبق، بعد المشروع مؤهلاً للحصول على تمويل البرنامج ويمكن بعد ذلك تصنيفه وفق قانون البيئة المصري، انظر الملحق ١٢.٢
- يجب تجميع وتوثيق الأدلة والوثائق التي تدعم الزيارات الميدانية وأنشطة التشاور وجميع الملاحظات الميدانية الخاصة بالأراضي ورفقها بنموذج فحص الأهلية.


الملاحظة: المشروع مؤهل (✓) أو غير مؤهل ()

ملحظة: في حال تغيير نطاق أو مكانات المشروع سيتم إعادة فحص الأهلية له من جديد


التاريخ:



اسم الأخصائي البيئي في وحدة التنفيذ المحلية وتوقيعه:



اسم إخصائي مشاركة المواطنين وتوقيعه:



اسم أخصائي إستحواذ الأراضي والتعويضات في وحدة التنفيذ المحلية وتوقيعه:

أفي حالة الإستحواذ على الأراضي (بمض النظر عن مساحة الأرض من المستحقين) من متكلة مانحة المتضررين/المتضررين، يجب إتباع المراحل وإجراءات التقييم القياسية الممكنة في ملحق إستحواذ الأراضي ١. كما يجب توثيق المعدلات الدالة على تعيين تلك الضوابط من قبل وحدات التنفيذ المحلية

اسم المشروع: **جرا حيه لبيارة بحلة عبد سرحا**
التكلفة التقديرية للمشروع:
التاريخ التقديري لبدء إنشاء المشروع:
عدد المستفيدين (الأسر والسكان):
مجال المشروع (مجاورة حضرية، منطقة أعمال، ريفية، إلخ):
بصمة المشروع بما يشمل منطقة الأعمال:
معلومات أخرى:

منطقة العمل

الأسئلة		الاجابة
1	آثار ملحوظة؟ يتناسب حجم الآثار أو ارتفاعها مع مجال المشروع ونوع الآثار وتكثف أنواع المقروحات التي سيكون لها آثار داءوظة مفرقة، حيث الملوحة، ومحطات معالجة مياه الصرف، وعملية التفافية، المصاحبة وماوناهيا والممارسة المعتادة لمجموعة البنك الدولي لتصنيف هذه المقروحات في تصنيف مشروعات مثل الطرق الجديدة التي تتضمن حقوق طريق للمسافات الطويلة، ومحطات معالجة مياه الصرف (أكبر من 50 ألف م ³ /يوم في المعتاد) والمدافن الصحية ضمن تدخلات الفئة أ من ناحية أهمية الآثار.	/
2	آثار حساسة؟ يعتبر الآثار حساسًا إذا لم يكن إنجازها ممكنًا (مثلًا يؤدي إلى فقدان مورد طبيعي رئيسي) أو بشرق قضائيا تتصل بالموائل الطبيعية أو الموارد الثقافية الأماضية أو إعادة التوطن غير الأنطريقي. في منطقة المشروع، تقع التدخلات التي قد تقع تحت تعريف "الحساس" ضمن المقروحات المستخدمة المنقذة في جزر الشير (التي تعد مناطق محمية وفقًا للقوانين المصرية) وتشمل على سبيل المثال لجسور وأعمال شبكة الطرق داخل تلك الجزر لأنها قد تؤدي إلى تغييرات لا يمكن إلغاها على البنية الطبيعية لهذه الجزر.	/
3	آثار عكسية؟ التدخلات التي تؤدي إلى آثار عكسية هي تلك التي تؤثر على وسائط مختلفة في نفس الوقت، مثل محطات توليد الكهرباء التي تنتج انبعاثات هواء مهمة وتصرف مياه التبريد الساخنة إلى المياه السطحية وتؤثر على موارد المياه الجوفية من خلال الضخ وتستهلك المخاطر العكسية على المجتمع من خلال تخزين الوقود، إلخ؛ فهي تعيق من التدخلات التي تنتج آثارًا عكسية. ولا تتضمن قائمة استثمارات البرنامج حرمًا هذه التدخلات.	/
4	آثار غير مسبوقه؟ هي تلك الآثار التي تحدث في المنطقة لأول مرة وقد تطبق على المقروحات التي تطبق تكنولوجيات لم تختبر من قبل في المنطقة. ولا تتضمن قائمة استثمارات البرنامج حرمًا هذه التدخلات.	/
5	التأثير على منطقة تتجاوز بكثير بصمة المشروع؟ في كثير من الحالات، تتناسب منطقة التأثير مع نطاق المشروع، باستثناء وجود موقع المشروع في وسط غير مستقر (رياح قوية، تيار مياه متحرك، أو مستنقعات مياه في تربة نفاذة). في المعتاد، يكون له مشروعات الطرق أثر على الضوضاء المحيطة ولوجية الهواء بما يتجاوز بصمة المشروع بحد بسيط وينطبق ذلك أيضًا على محطات معالجة مياه الصرف بسبب آثار الرائحة الكريهة التي تتجاوز حدود المرفق، ولكنها لا تعتبر مساحة تأثير كبيرة ما لم تتجاوز إلى حد بعيد بصمة المشروع.	/
6	آثار تراكمية؟ يجب على عملية الفحص أن تأخذ في الاعتبار الآثار التراكمية لبعضه تدخلات في نفس المنطقة. مثلاً، في حالة وجود 10 دخل في منطقة محددة كتدخل غير ذي أثر بيئي واجتماعي ملحوظ، وكان هناك تدخل آخر في نفس المنطقة، فيجب عنه فحص الأخير أخذ الأثر التراكمي للتدخلين في الاعتبار وفقًا للمعايير المذكورة.	/

المشروع	
✓	٧. يتطلب نزوح ملاك الأراضي/هائزتها؟ لا يجب أن يؤدي المشروع إلى أي شكل من أشكال النزوح المادي بغض النظر عن نوع حيازة الأرض.
✓	٨. يتطلب إستحواذ أرض تزيد عن ١٠% من حيازة المالك/العائزين أو سيؤثر على ١٠% أو أكثر من دخل المتضرر؟ نعم فقط بنزوح اقتصادي بسيط في ظل هذا البرنامج تعريف هذا هو ١٠% على الأكثر من إجمالي حيازة المالك/العائزين للأرض، أو التأثير على ١٠% من دخل المتضرر.
✓	٩. سيؤدي المشروع إلى إثارة نزاعات اجتماعية حول الأراضي في المستقبل

- إذا كانت الإجابة بنعم على أي سؤال مما سبق (١ إلى ٨)، يعتبر المشروع ضمن الفئة أ وفقاً لتصنيف البنك الدولي للخطورة الاجتماعية العالية، ويستبعد من تمويل البرنامج.
- إذا كانت الإجابة بلا على جميع ما سبق، يعد المشروع مؤهلاً للحصول على تمويل البرنامج ويمكن بعد ذلك تصنيفه وفق قانون البيئة المصري، انظر الملحق ١٤.٢
- يجب تجميع وتوثيق الأدلة والوثائق التي تدعم الزيارات الميدانية وأنشطة التشاور وجميع الملاحظات الميدانية الخاصة بالأراضي ورفقها بنموذج فحص الأهلية.

الخلاصة: المشروع مؤهل (✓) أو غير مؤهل ()

ملحوظة: في حال تغيير نطاق أو مكونات المشروع سيتم إعادة فحص الأهلية له من جديد

التاريخ:

اسم الأخصائي البيئي في وحدة التنفيذ المحلية وتوقيعه:

اسم إخصائي مشاركة المواطنين وتوقيعه:

اسم أخصائي إستحواذ الأراضي والتمويضاته في وحدة التنفيذ المحلية وتوقيعه:

أهي حالة الإستحواذ على الأراضي (بغض النظر عن مساحة الأرض المستحوذة من ملكية المنطقة المتضرر/المتضررين، يجب إتباع الضوابط وإجراءات التنشيط القياسية المذكورة في ملحق إستملاك الأرضين ٤.١، كما يجب توثيق المستندات الدالة على تعيين تلك الضوابط من قبل وحدات التنفيذ المحلية