

وصف المشروع

- اسم المشروع: **أ. ملال و كيد مواسير لياه بتغاللة بنج ملوانه بغزير، جنوانه د و ا، لاسم**
- التكلفة التقديرية للمشروع: **... الى**
- التاريخ التقديري لبدء إنشاء المشروع:
- عدد المستفيدين (الأسر والسكان):
- مجال المشروع (مجاورة حضرية، منطقة أعمال، ريفية، إلخ):
- بصمة المشروع بما يشمل منطقة الأعمال:
- معلومات أخرى:

منطقة ريفية

البيانات الشخصية للمشروع		البيانات البيئية والاجتماعية للمشروع
1	آثار ملحوظة؟	يتناسب حجم الآثار أو أبعادها مع مجال المشروع ونوع الآثار وتتضمن الفروع المشروحة وحالات التي يمكن لها آثار داء وفاة بشر، تلك الآثار ومعاملات معالجة مواد الهدرة، وه عمليات اللغويات العنابية وما تولدها والممارسة المعتادة لمجموعة البنك الدولي لتصنيف هذه المشروعات في تصنيف مشروعات مثل الطرق الجديدة التي تتضمن حقوق طريق للمساكن الطويلة، ومحطات معالجة مياه الصرف (أكبر من ٥٠ ألف م <sup>3</sup> /يوم في المعتاد) والمدافن الصحية ضمن تدخلات الفئة أ من تأخية أهمية الآثار.
2	آثار حساسة؟	يعتبر الأثر حساساً إذا لم يكن إلغاًه ممكنًا (مثلاً يؤدي إلى فقدان مورد طبيعي رئيسي) أو يثير قضايا تتعلق بالموائل الطبيعية أو الموارد الثقافية المادية أو إعادة التوطين غير الطوعي في منطقة المشروع، تقع التدخلات التي قد تقع تحت تعريف "الحساس" ضمن المشروعات الخاصة المنفذة في جزير النيل (التي تعد مناطق محمية وفقاً للتوانين المصرية) وتشمل على سبيل المثال الجسور وأعمال شركة الطرق. إن مثل تلك الجزر لأنها قد تؤدي إلى تغييرات لا يمكن إلغائها على أبنية الطبيعة لهذه الجزر.
3	آثار عكسية؟	التدخلات التي تؤدي إلى آثار عكسية هي تلك التي تؤثر على وسائل مختلفة في نفس الوقت، مثل محطات توليد الكهرباء التي تنتج انبعاثات هواء مهمة وتصرف مياه التبريد الساخنة إلى المياه السطحية وتؤثر على موارد المياه الجوفية من خلال الضخ وتستهلك المخاطر العكسية على المجتمع من خلال تخزين الوقود، إلخ، فهي تعتبر من التدخلات التي تنتج آثاراً عكسية. ولا تتضمن قائمة استثمارات البرنامج عموماً هذه التدخلات.
4	آثار غير مسبوقه؟	هي تلك الآثار التي تحدث في المنطقة لأول مرة وقد تطبق على المشروعات التي تطبق تكنولوجيات لم تتطهر من قبل في المنطقة. ولا تتضمن قائمة استثمارات البرنامج عموماً هذه التدخلات.
5	التأثير على منطقة تتجاوز بكثير بصمة المشروع؟	في كثير من الحالات، تتناسب منطقة التأثير مع نطاق المشروع، باستثناء وجود موقع المشروع في وسط غير مستقر (رياح قوية، تيار مياه متحرك، أو مستنقعات مياه في تربة نفاذة). في المعتاد يكون له مشروعات الطرق أثر على الضوضاء المحيطة وبوعية الهواء بما يتجاوز بصمة المشروع بحد بسيط وينطبق ذلك أيضاً على محطات معالجة مياه الصرف بسبب آثار انبعاث الكريهة التي تتجاوز حدود المرفق، ولكنها لا تعتبر مساهمة تأثير كبيرة ما لم تتجاوز إلى حد بعيد بصمة المشروع.
6	آثار تراكمية؟	يجب على حياوة الفحص أن تأخذ في الاعتبار الآثار التراكمية لبصمة تدخلات في نفس المنطقة. مثلاً، في حالة فحص تدخل ما في منطقة محددة كتدخل غير ذي أثر بيئي واجتماعي ملحوظة زمان هناك تدخل آخر في نفس المنطقة، فوجب عند فحص الأخير أخذ الأثر التراكمي للتدخلين في الاعتبار وفقاً للمعايير المذكورة.

✓	7. يتطلب نزوح مادي لمالك الأراضي/حائزيها؟ لا يجب أن يؤدي المشروع إلى أي شكل من أشكال النزوح المادي بغض النظر عن نوع حيازة الأرض.
✓	8. يتطلب استحواد أرض تزيد عن 10% من حيازة المالك/الحائزين أو سيؤثر على 10% أو أكثر من دخل المتضرر؟ مشروع فقط بنزوح اقتصادي بسيط في ظل هذا البرنامج تعريف هذا هو 10% على الأكثر من إجمالي حيازة المالك/الحائزين للأرض أو المالكين على 10% من دخل المتضرر.
✓	9. سيؤدي المشروع إلى إثارة نزاعات اجتماعية حول الأراضي في المستقبل

- إذا كانت الإجابة بلعم على أي سؤال مما سبق (1 إلى 8)، يعتبر المشروع ضمن الفئة أ وفقًا لتصنيف البنك الدولي للخطورة الاجتماعية العالية، ويستبعد عن تمويل البرنامج.
- إذا كانت الإجابة بلا على جميع ما سبق، بعد المشروع مؤهلاً للحصول على تمويل البرنامج ويمكن بعد ذلك تصنيفه وفق قانون البيئة المصري، انظر الملحق 13.2
- يجب تجميع وتوثيق الأدلة والوثائق التي تدعم الزيارات الميدانية وأنشطة التشاور وجميع الملاحظات الميدانية الخاصة بالأراضي ورفقها بنموذج فحص الأهلية.

الخلاصة: المشروع مؤهل (✓) أو غير مؤهل ( )

ملحوظة: في حال تغيير نطاق أو مكونات المشروع سيتم إعادة فحص الأهلية له من جديد


التاريخ:



اسم الأخصائي البيئي في وحدة التنفيذ المحلية وتوقيعه:



اسم إخصائي مشاركة المواطنين وتوقيعه:



اسم أخصائي استحواد الأراضي والتعويضات في وحدة التنفيذ المحلية وتوقيعه:

في حالة الإمتحان على الأراضي (بغض النظر عن مساحة الأرض المستحوذة من ملكية منظمة المتضرر/المتضررين، يجب إتباع الضوابط وإجراءات التقييم القياسية المذكورة في ملحق استملاك الأرض 1)، كما يجب توثيق المستندات الدالة على تقييد تلك الضوابط من قبل وحدات التنفيذ المحلية

وصف المشروع

اسم المشروع: توصيل المياه لبحر جبره عبر إصبيخ دار السلام

التكلفة التقديرية للمشروع: ١٥٠ ألف

التاريخ التقديري لبدء إنشاء المشروع:

عدد المستفيدين (الأسر والسكان):

مجال المشروع (مجاورة حضرية، منطقة أعمال، ريفية، إلخ):

بصمة المشروع بما يشمل منطقة الأعمال:

معلومات أخرى:

منطقة ريفية

تأثير المشروع البيئي	
1	آثار ملحوظة؟ يتناسب حجم الآثار أو أبعادها مع مجال المشروع ونوع الآثار وتتضمن أضرار المشروع وحلات التي يمكن تجنبها آثار ماء ونفاذ مياه ونات الملوثات ومحطات معالجة مياه الصرف، وعمليات التفافية، العمالة والبنائيات والممارسة المعتادة لمجموعة البنك الدولي لتحسين هذه المشروعات هي تصنيف مشروعات مثل الطرق الجديدة التي تتضمن حقوق طريق للمساكن الطويلة، ومحطات معالجة مياه الصرف (أكبر من ٥٠ ألف م <sup>3</sup> /يوم في المعتاد) والمدافن الصحية ضمن تدخلات فئة أ من ناحية أهلية الآثار.
2	آثار حساسة؟ يعتبر الأثر حساساً إذا لم يكن إنغاؤه ممكناً (مثلاً يؤدي إلى فقدان مورث طبيعي رئيسي) أو يشق قضيماً اتصال بالمورث الطبيعية أو الموارد الثقافية المنادية أو إعادة الترتيب غير الطرقي في منطقة المشروع. تقع التدخلات التي قد تقع تحت تعريف "الحساس" ضمن المشروعات الخاضعة لمنطقة في جبره الجبل (التي تعد مناطق محمية وفقاً للتوانين المصرية) وتشمل على سبيل المثال تجسور وأعمال شدة الطرق داخل تلك الجزر لأنها قد تؤدي إلى تغييرات لا يمكن إنقاذها على البنية الطبيعية لهذه الجزر.
3	آثار عكسية؟ التدخلات التي تؤدي إلى آثار عكسية هي تلك التي تؤثر على وسائل مختلفة في نفس الوقت، مثل محطات توليد الكهرباء التي تنتج انبعاثات هواء مهمة وتصرف مياه التبريد الساخنة إلى المياه السطحية وتؤثر على موارد المياه الجوفية من خلال الضخ وتستحث المخاطر العكسية على المجتمع من خلال تخزين الوقود، إلخ، فهي تعتبر من التدخلات التي تنتج آثاراً عكسية. ولا تتضمن قائمة استثمارات البرنامج عموماً هذه التدخلات.
4	آثار غير مسبوقه؟ هي تلك الآثار التي تحدث في المنطقة لأول مرة وقد تنطبق على المشروعات التي تطبق تكنولوجيات لم تخبر من قبل في المنطقة. ولا تتضمن قائمة استثمارات البرنامج عموماً هذه التدخلات.
5	التأثير على منطقة تتجاوز بكثير بصمة المشروع؟ في كثير من الحالات، تتناسب منطقة التأثير مع نطاق المشروع، باستثناء وجود موقع المشروع في وسط غير مسنن (رياح قوية، تيار مياه متحرك، أو مستنقعات مياه في تربة نفاذة). في المعتاد، يكون لهشروعات الطرق أثر على الضوضاء المحيطة ونوعية الهواء بما يتجاوز بصمة المشروع بحد بسيط وينطبق ذلك أيضاً على محطات معالجة مياه الصرف بسبب آثار نفاذ الكروم التي تتجاوز حدود المرفق، ولكنها لا تعتبر مساحة تأثير كبيرة ما لم تتجاوز إلى حد بعيد بصمة المشروع.
6	آثار تراكمية؟ يجب على حملة الفحص أن تأخذ في الاعتبار الآثار التراكمية لبعض التدخلات في نفس المنطقة. مثلاً، في حالة فحص تدخل ما في منطقة محددة كتدخل تنموي اجتماعي ملحوظ، وكان هناك تدخل آخر في نفس المنطقة، فيجب عند فحص الأخير التراكمي للتدخلين في الاعتبار وفقاً للمعايير المذكورة.


✓	7. يتطلب نزوح مادي لمالك الأراضي/هنازيها؟ لا يجب أن يؤدي المشروع إلى أي شكل من أشكال النزوح المادي بغض النظر عن نوع حيازة الأرض.
✓	8. يتطلب استحواد أرض تزيد عن 10% من حيازة المالك/المالكين أو سيوثر على 10% أو أكثر من دخل المتضرر؟ من نزوح فقط بنزوح اقتصادي بسيط في ظل هذا البرنامج تعريف هذا هو 10% على الأكثر من إجمالي حيازة المالك/المالكين للأرض أو الناتج على 10% من دخل المتضرر.
✓	9. سيؤدي المشروع إلى إثارة نزاعات اجتماعية حول الأراضي في المستقبل


- إذا كانت الإجابة بنعم على أي سؤال مما سبق (1 إلى 8)، يعتبر المشروع ضمن الفئة أ وفقاً لتصنيف البنك الدولي للخطورة الاجتماعية العالمية، ويستبعد من تمويل البرنامج.
- إذا كانت الإجابة بلا على جميع ما سبق، يعد المشروع مؤهلاً للحصول على تمويل البرنامج ويمكن بعد ذلك تصنيفه وفق قانون البيئة المصري، انظر الملحق 3.2.
- يجب تجميع وثائق الأدلة والوثائق التي تدعم القرارات الميدانية وأنشطة التشاور وجميع الملاحظات الميدانية الخاصة بالأراضي ورفعها بملف نموذج فحص الأهلية.


الخلاصة: المشروع مؤهل ✓ أو غير مؤهل ( )

ملحوظة: في حال تغيير نطاق أو مكونات المشروع سيتم إعادة فحص الأهلية له من جديد.

التاريخ:

اسم الشخصائي البيئي في وحدة التنفيذ المسجلة وتوقيعه: 

اسم الشخصائي مشاركاً للمواطنين وتوقيعه: 

اسم الشخصائي مسئولاً عن الأراضي والتوصيات في وحدة التنفيذ المسجلة وتوقيعه: 

أفي حالة الاستمرار على الأراضي (بغض النظر عن مساهمة الأراضي الممتدة من ملكي المنطقة المتضررة/المتضررين، يجب إنتاج الوثائق وإجراءات الترخيص الرسمية المنشورة في ملحق استمارة الإخطار، كما يجب توثيق التمسكيات الدالة على تحديد تلك النصوص من قبل الجهات التأهيلية المعنية.

وصف المشروع

جراحات وأدوات إنارة - دار السلام

٤,٢ مليون

منطقة فتح دريش

- اسم المشروع:
- التكلفة التقديرية للمشروع:
- التاريخ التقديري لبدء إنشاء المشروع:
- عدد المستفيدين (الأسر والسكان):
- مجال المشروع (مجاورة حضرية، منطقة أعمال، ريفية، إلخ):
- بصفة المشروع بما يشمل منطقة الأعمال:
- معلومات أخرى:

البيانات العامة للمشروع	
✓	<p>١ آثار ملحوظة؟</p> <p>يتناسب حجم الآثار أو ارتفاعها مع مجال المشروع ونوع الآثار وتتضمن أنواع المخرجات وعلاجات التي سيتم تنفيذها أثناء وأدوات المخرجات، هناك المطبات ومحطات معالجة مياه الصرف، ومحطات التهوية، المداخل والمخارج والمخارج والممارسة المعتادة لمجموعة البنك الدولي لتصريف هذه المخرجات في تصريف مشروع، مثل المطبات الجديدة التي تتضمن حقوق طريق للمساكن الطويلة، ومحطات معالجة مياه الصرف (أكبر من ٥٠ ألف م<sup>٣</sup>/يوم في المعتاد) والمدافن الصحية ضمن تملكات الفئة أ من ناحية أهلية الآثار.</p>
✓	<p>٢ آثار حساسية؟</p> <p>يعتبر الأثر حساساً إذا لم يكن إلغائه ممكناً (مثل يؤدي إلى فقدان مورد طبيعي رئيسي) أو يتسبب أضراراً صحية أو بيئية أو اقتصادية أو المخرجات الطبيعية أو المخرجات الثقافية المادية أو إعادة الترتيب غير المتوقعة في منطقة المشروع، تقع التدخلات التي قد تقع تحت تعريف "الحساس" ضمن المخرجات المصنفة أضافة في جدول الآثار (التي تقع مناطق صحية وفقاً للقوانين المصرية) وتشمل على سبيل المثال الجدران وأعمال شبكة الصرف، لذلك تلك الجدران لأنها قد تؤدي إلى تغييرات لا يمكن إلغاؤها على البيئة الطبيعية لهذه الجدران.</p>
/	<p>٣ آثار عكسية؟</p> <p>التدخلات التي تؤدي إلى آثار عكسية هي تلك التي تؤثر على وسائل مختلفة في نفس الوقت، مثل محطات توليد الكهرباء التي تنتج انبعاثات هواء مهمة وتصرف مياه التبريد الساخنة إلى المياه السطحية وتؤثر على موارد المياه الجوفية من خلال الضخ وتستهلك المضطرب العكسية على المجتمع من خلال تخزين الوقود، إلخ، فهي تعتبر من التدخلات التي تنتج آثاراً عكسية، ولا تتضمن قائمة استثمارات البرنامج عموماً هذه التدخلات.</p>
/	<p>٤ آثار غير مسبوق؟</p> <p>هي تلك الآثار التي تحدث في المنطقة لأول مرة وقد تتحقق على المشروع والتي تطبق تكنولوجيات لم تتغير من قبل في المنطقة، ولا تتضمن قائمة استثمارات البرنامج عموماً هذه التدخلات.</p>
/	<p>٥ التأثير على منطقة تتجاوز بصفة المشروع؟</p> <p>في كثير من الحالات، تتناسب منطقة التأثير مع نطاق المشروع، باستثناء وجود سوق المشروع في وسط غير مسنن (رياح قوية، تيار مياه متحرك، أو مستنقعات مياه في تربة نقاداً) في المعتاد، يتكون المخرجات الطرق أثر على الضوضاء المحيطة ولو حدة الهواء بما يتجاوز بصفة المشروع بعد بسيط وينطبق ذلك أيضاً على محطات معالجة مياه الصرف بسبب آثار التربة الكريهة التي تتجاوز حدود المرفق، ولكنها لا تعتبر مساهمة تأثير كبيرة ما لم تتجاوز إلى حد بعيد بصفة المشروع.</p>
/	<p>٦ آثار تراكمية؟</p> <p>يجب على عملية الفحص أن تأخذ في الاعتبار الآثار التراكمية لمجموعة تدخلات في نفس المنطقة، مثل في حالة فحص تدخل ما في منطقة محددة كتدخل غير ذي أثر بيئي واجتماعي ملحوظ، ولكن هناك تدخل آخر في نفس المنطقة، فيجب عند فحص الأخير أخذ الآثار التراكمية للتدخلين في الاعتبار، وفقاً للمعايير المذكورة.</p>

/		٧. يتطلب نزوح مادي لملاك الأراضي/حائزيها؟ لا يجب أن يؤدي المشروع إلى أي شكل من أشكال النزوح المادي بغض النظر عن نوع حيازة الأرض.
/	/	٨. يتطلب استحواد أرض تزيد عن ١٠% من حيازة المالك/المالكين أو سيولتر على ١٠% أو أكثر من دخل المتضرر؟ منوع قطع بنزوح اقتصادي بسيط في ظل هذا البرنامج تعريف هذا هو ١٠% على الأكثر من إجمالي حيازة المالك/المالكين لأرض أو التأثير على ١٠% من دخل المتضرر.
/		٩. سيؤدي المشروع إلى إثارة نزاعات اجتماعية حول الأراضي في المستقبل

إذا كانت الإجابة بنعم على أي سؤال مما سبق (١ إلى ٨)، يعتبر المشروع ضمن الفئة أ وفقاً لتصنيف البنك الدولي للخطورة الاجتماعية العالية، ويستبعد من تمويل البرنامج.  
إذا كانت الإجابة بلا على جميع ما سبق، يعد المشروع مؤهلاً للحصول على تمويل البرنامج ويمكن بعد ذلك تصنيفه وفق قانون البيئة المصري، انظر الملحق ١٣.٢  
يجب تجميع وتوثيق الأدلة والوثائق التي تدعم الزيارات الميدانية وأنشطة التشاور وجميع الملاحظات الميدانية الخاصة بالأراضي ورفقها بنموذج فحص الأهلية.

الملاحظة: المشروع مؤهل ( ) أو غير مؤهل ( )

ملحوظة: في حال تغيير نطاق أو مكونات المشروع سيتم إعادة فحص الأهلية له من جديد.

التاريخ:

اسم الأخصائي البيئي في وحدة التنفيذ المحلية وتوقيعه:

اسم إخصائي مشاركة المواطنين وتوقيعه:

اسم أخصائي استحواد الأراضي والتعويضات في وحدة التنفيذ المحلية وتوقيعه:

أفي حالة الإمتحان على الأراضي (بغض النظر عن مساحة الأرض المستحوذة من ملكية مملوكة المتضرر/المتضررين) يجب إتباع الضوابط وإجراء إجراءات التقييم القياسية المبكورة في مآخذ استملاك الأراضي  
١٤٤٤ هـ كما يجب توثيق المستندات الدالة على تسيير تلك الضوابط من قبل وحدات التنفيذ المحلية

وصف المشروع

- اسم المشروع: اصلاح وكبسطة مياه بلاط بلدية بطون . اكم - دار السلام
- التكلفة التقديرية للمشروع: ٢,٥ مليون
- التاريخ التقديري لبدء إنشاء المشروع:
- عدد المستفيدين (الأسر والسكان):
- مجال المشروع (مجاورة حضرية، منطقة أعمال، ريفية، إلخ):
- بصفة المشروع بما يشمل منطقة الأعمال:
- معلومات أخرى:

منطقة سكنية

الأسئلة المتعلقة بالمشروع	
1. آثار ملحوظة؟	يقتاس حجم الآثار أو أضرارها مع مجال المشروع ونوع الآثار وتتضمن أنواع المقترحات والتي يمكن لها آثار مادية وقانونية مثل الماء في محطات معالجة مياه الصرف ، ومحطات المياه ، والمياه الجوفية ، وبالتالي والممارسات المعتادة لمجموعة البنك الدولي لتصنيف هذه المقترحات هي تصنيف مقروعة مثل الطرق الجديدة التي تتضمن حقوق الطريق للمسافات الطويلة، ومحطات معالجة مياه الصرف (أكبر من ٥.٥ ألف م <sup>3</sup> /يوم في المعتاد) والمدافن الصحية ضمن تدخلات الفئة أ من ناحية اهدية الآثار.
2. آثار حساسة؟	يعتبر الآثار حساسًا إذا لم يكن إلغائه ممكنًا (مثلًا يؤدي إلى فقدان مورث طبيعي رئيسي) أو يؤثر قضايا تتعلق بالموائل الطبيعية أو الموارد الثقافية لمنطقة أو إعادة التوطين غير الخدمية، في منطقة المشروع كغير التدخلات التي قد تقع تحت تعريف "الحساس" ضمن المقروعات الحساسة المنقذة في جزر النيل (التي تعد مناطق محمية وفقًا للقوانين المصرية) وتشمل على سبيل المثال الجسور واعمال شبكة الصرف داخل تلك الجزر لأنها قد تؤدي إلى تغييرات لا يمكن إلغاؤها على البنية الطبيعية لهذه الجزر.
3. آثار عكسية؟	التدخلات التي تؤدي إلى آثار عكسية هي تلك التي تؤثر على رسائل مختلفة في نفس الوقت، مثل محطات توليد الكهرباء التي تنتج انبعاثات هواء مهمة وتصرف مياه التبريد الساخنة إلى المياه السطحية وتؤثر على موارد المياه الجوفية من خلال الضخ واستحث المخاطر العكسية على المجتمع من خلال تخزين الوقود، إلخ، فهي تعتبر من التدخلات التي تنتج آثارًا عكسية. ولا تتضمن قائمة الاستثمارات البرنامج عمودًا هذه التدخلات.
4. آثار غير مسبوقة؟	هي تلك الآثار التي تحدث في المنطقة لأول مرة وقد تنطبق على المقروعات التي تطبق تكنولوجيا جديدة لم تختبر من قبل في المنطقة، ولا تتضمن قائمة الاستثمارات البرنامج عمودًا هذه التدخلات.
5. التأثير على منطقة تتجاوز بكثير بصفة المشروع؟	في كثير من الحالات، تناسب منطقة التأثير مع نطاق المشروع، باستثناء وجود موقع المشروع في وسط غير مسطح (رياح قوية، تيار مياه متحرك، أو مستنقع مياه في تربة نفاد) في المعتاد، يتوزع المقروعات الطرق أثر على الضوضاء المحيطة ونوعية الهواء بما يتجاوز بصفة المشروع بعد بسيط وينطبق ذلك أيضًا على محطات معالجة مياه الصرف بسبب آثار الرائحة الكريهة التي تتجاوز حدود الارتفاع، ولكنها لا تعتبر مساحة تأثير كبيرة ما لم تتجاوز إلى حد بعيد بصفة المشروع.
6. آثار تراكمية؟	يجب على عملية الفحص أن تأخذ في الاعتبار الآثار التراكمية لبطعة تدخلات في نفس المنطقة. مثلاً، في حالة وجود تدخل ما في منطقة متعددة كتدخل غير ذي أثر بيئي واجتماعي آخر، فإن تلك التدخلات أخرى في نفس المنطقة، فيجب عند فحص الأخير أخذ الآثار التراكمية للتدخلين في الاعتبار وفقًا للمعايير المذكورة.

✓	7. يتطلب نزوح مادي لمالك الأراضي/حائزيها؟ لا يجب أن يؤدي المشروع إلى أي شكل من أشكال النزوح المادي بغض النظر عن نوع حيازة الأرض.
✓	8. يتطلب استبعاد أرض تزيد عن 10% من حيازة المالكين/الحائزين أو سيوثر على 10% أو أكثر من دخل المتضرر؟ منه وح فقط بنزوح اقتصادي بسيط في ظل هذا البرنامج. تعريف هذا هو 10% على الأكثر من إجمالي حيازة المالك/المتأثرين للأرض أو التنازل على 10% من دخل المتضرر.
✓	9. سيؤدي المشروع إلى إثارة نزاعات اجتماعية حول الأراضي في المستقبل.

إذا كانت الإجابة بنعم على أي سؤال مما سبق (1 إلى 8)، يعتبر المشروع ضمن الفئة أ وفقاً لتصنيف البنك الدولي للخطورة الاجتماعية الأمانية، ويتطلب من تمويل البرنامج. إذا كانت الإجابة بلا على جميع ما سبق، يعد المشروع مؤهلاً للحصول على تمويل البرنامج ويمكن بعد ذلك تصنيفه وفق قانون البيئة المصري، انظر الملحق 14.2. يجب تجنب وتوثيق الأدلة والوثائق التي تدعم الزيارات الميدانية وأنشطة التشاور وجميع الملاحظات الميدانية الخاصة بالأراضي ورفقها بنموذج فحص الأهلية.

الخلاصة: المشروع مؤهل (ب) أو غير مؤهل ( )

ملحوظة: في حال تغيير نطاق أو مخرجات المشروع سيتم إعادة فحص الأهلية له من جديد

التاريخ:

اسم الأخصائي البيئي في وحدة التنفيذ المحلية وتوقيعه:

اسم إخصائي مشاركة المواطنين وتوقيعه:

اسم أخصائي استبعاد الأراضي والتعويضات في وحدة التنفيذ المحلية وتوقيعه:

أحي حالة الاستبعاد على الأراضي (بغض النظر عن مساحه الأراضي المستحوذة من ملكية مائنة المتضرر/المتضررين، يجب إنتاج الضوابط وإجراء أعمال التشاور التماسية المذكورة في الملحق استبعاد الأراضي. كما يجب توثيق المسندات الدالة على تباين تلك الضوابط عن تلك ومشاركتها للتحقق المحلي.



# استكمال أعمال كبرية - صيد دار السلام

٥٥ ألف

منطقة مهنه

- اسم المشروع:
- التكلفة التقديرية للمشروع:
- التاريخ التقديري لبدء إنشاء المشروع:
- عدد المستفيدين (الأسر والسكان):
- مجال المشروع (مجاورة حضرية، منطقة أعمال، ريفية، إلخ):
- بصمة المشروع بما يشمل منطقة الأعمال:
- معلومات أخرى:

البيانات		النتائج
١	آثار ملحوظة؟	يقتاس حجم الآثار أو إبعادها مع مجال المشروع ونوع الآثار ويتكهن أنواع الآثار وهات التي سيكون لها الأثر هام وظلة ملامح ذات المطور ومطبات معالجة مواد الصرفة ، وعمليات التفريغ الحثاوية ومخزونها والممارسة المعتادة لمجموعة البنك الدولي لتصنيف هذه المشاريع في تصنيف مشروعات مثل الطرق الجديدة التي تتضمن حقوق للمساكن الطويلة، ومطبات معالجة مياه الصرف (أكثر من ٥٠ ألف م <sup>٣</sup> /يوم في المعتاد) والمدافن الصحية ضمن تدخلات الفئة أ من ناحية أهمية الآثار.
٢	آثار حساسة؟	يعتبر الأكثر حساسًا إذا لم يكن إنفاؤه ممكنًا (مثلًا يؤدي إلى فقدان مورد طبيعي رئيسي) أو يثمن اقتصاديًا فتصل بالموائل الطبيعية أو المورد الثقافية المادية أو إعادة الترميم غير الضرعي في منطقة المشروع. وفي التدخلات التي قد تقع تحت تعريف "الحساس" ضمن المشروعات الحساسة المنقحة في جزر الشرق (التي تعد مناطق محمية وثقافة القواسم المصرية) وتتضمن على سبيل المثال تجسير وإعادة شبكة الطرق داخل تلك الجزر لأنها قد تؤدي إلى تغييرات لا يمكن إنقاذها على البنية الطبيعية لهذه الجزر.
٣	آثار عكسية؟	التدخلات التي تؤدي إلى آثار عكسية هي تلك التي تؤثر على وسائط مختلفة في نفس الوقت، مثل محطات توليد الكهرباء التي تنتج انبعاثات هواء مهمة وتصرف مياه التبريد الساخنة إلى المياه السطحية وتؤثر على موارد المياه الجوفية من خلال الضخ وتستهلك المخاطر العكسية على المجتمع من خلال تخزين الوقود، إلخ، فهي تعتبر من التدخلات التي تنتج آثارًا عكسية. ولا تتضمن قائمة استثمارات البرنامج حرمًا هذه التدخلات.
٤	آثار غير مسبوق؟	هي تلك الآثار التي تحدث في المنطقة لأول مرة وقد تنطبق على المشروعات التي تطبق تكنولوجيات لم تختبر من قبل في المنطقة. ولا تتضمن قائمة استثمارات البرنامج حرمًا هذه التدخلات.
٥	التأثير على منطقة تتجاوز بصمة المشروع؟	في كثير من الحالات، تتناسب منطقة التأثير مع نطاق المشروع، باستثناء وجود موقع المشروع في وسط غير مسنن (رياح قوية تيار مياه متحرك، أو مستنقعات مياه ذات تربة نقادة) في المعتاد يكون لمشروعات الطرق أثر على الضوضاء المحيطة ونوعية الهواء بما يتجاوز بصمة المشروع بعد بسط وبنائهم ذلك أيضًا على محطات معالجة مياه الصرف بسبب آثار الرائحة الكريهة التي تتجاوز حدود المرفق، ولكنها لا تعتبر مساهمة تأثير كبيرة ما لم تتجاوز إلى حد بعيد بصمة المشروع.
٦	آثار تراكمية؟	يجب على صدارة الفحص أن تأخذ في الاعتبار التراكمية لبعضها تدخلات في نفس المنطقة، مثلًا، في حالة قد يكون تدخل ما في منطقة محددة كتدخل غير ذي أثر بيئي واجتماعي ملحوظ، وكان هناك تدخل آخر في نفس المنطقة، فيجب عند فحص الأخير أخذ الأثر التراكمي للتدخلين في الاعتبار وثقًا للتأثير المذكور.

✓	٧. يتطلب نزوح مادي لمالك الأراضي/حائزيها؟ لا يجب أن يؤدي المشروع إلى أي شكل من أشكال النزوح المادي بغض النظر عن نوع حيازة الأرض.
9	٨. يتطلب استحواد أرض تزيد عن ١٠% من حيازة المالك/المالكين أو سيؤثر على ١٠% أو أكثر من دخل المتضرر؟ نعم فقط بنزوح اقتصادي بسيط في ظل هذا البرنامج تعريف هذا هو ١٠% على الأقل من إجمالي حيازة المالك/المالكين للأرض أو النالير على ١٠% من دخل المتضرر.
	٩. سيؤدي المشروع إلى إثارة نزاعات اجتماعية حول الأراضي في المستقبل

- إذا كانت الإجابة بنعم على أي سؤال مما سبق (١ إلى ٨)، يعتبر المشروع يقع ضمن الفئة أ وفقاً لتصنيف البنك الدولي للخطورة الاجتماعية العالية، ويستبعد من تمويل البرنامج.
- إذا كانت الإجابة بلا على جميع ما سبق، يعد المشروع مؤهلاً للحصول على تمويل البرنامج ويمكن بعد ذلك تصنيفه وفق قانون البيئة المصري، انظر الملحق ١٤.٢
- يجب تجميع وتوثيق الأدلة والوثائق التي تدعم الزيارات الميدانية وأنشطة التشاور وجميع الملاحظات الميدانية الخاصة بالأراضي ورفقها بنموذج فحص الأهلية.

الخلاصة: المشروع مؤهل (✓) أو غير مؤهل ( )

ملحوظة: في حال تغيير نطاق أو مكونات المشروع سيتم إعادة فحص الأهلية له من جديد

التاريخ:

اسم الأخصائي البيئي في وحدة التنفيذ المحلية وتوقيعه:

اسم إخصائي مشاركة المواطنين وتوقيعه:

اسم أخصائي استحواد الأراضي والتحويلات في وحدة التنفيذ المحلية وتوقيعه:

في حالة الإمتحان على الأراضي (بغض النظر عن مساحة الأرض المستحوذة من ملكية مافعة المتضرر/المتضررين) يجب إنتاج الضوابط وإجراء أعمال التشاور القبلية المذكورة في ملحق استملاك الأراضي ١؛ كما يجب توثيق المستندات الدالة على ترميم تلك الضوابط من قبل وحدات التنفيذ المحلية

نتائج فحص الأهلية البيئية والاجتماعية للمشروعات  
المدرجة في الخطة الاستثمارية ( النموذج المحدث)

وصف المشروع

إصلاح وأدوات إنارة - دار السلام

ملف ٥٤٤

صفحة ٥٥

- اسم المشروع:
- التكلفة التقديرية للمشروع:
- التاريخ التقديري لبدء إنشاء المشروع:
- عدد المستفيدين (الأسر والسكان):
- مجال المشروع (مجاورة حضرية، منطقة أعمال، ريفية، إلخ):
- بصمة المشروع بما يشمل منطقة الأعمال:
- معلومات أخرى:

البيانات العامة للمشروع		البيانات التفصيلية
1	أثار ملحوظة؟	يتناسب حجم الآثار أو أبعادها مع مجال المشروع ونوع الآثار. وتتضمن أنواع المشروبات والمشروبات التي يمكن أن تكون لها آثار دوائية مثل تلك التي لها آثار ومخاطر معالجة مياه الصرف الصحي ومخاطر المياه الجوفية العذبة وما شابهها. والممارسات المعتادة لمجموعة البنك الدولي لتصنيف هذه المشروبات هي تصنيف مشروبات مثل الحليب الجديدة التي تتضمن حقن طريق المضافات الطرية، ومحطات معالجة مياه الصرف (أكبر من ٥٠ ألف م <sup>3</sup> /يوم في المعتاد) والمدافن الصحية ضمن تدخلات الفئة أ من ناحية أهمية الآثار.
2	آثار حساسية؟	يعتبر الأكثر حساسًا إذا لم يكن إلغائه ممكنًا (مثلًا يؤدي إلى فقدان مورد طبيعي رئيسي) أو يؤثر فسيولوجيًا على الموارد الطبيعية أو الموارد الثقافية المادية أو إعادة التوازن غير الطوعي في منطقة المشروع. تؤثر التدخلات التي قد تقع تحت تعريف "الحساس" ضمن المشروعات والمخاطر المتوقعة في جزر الجزر (التي تعد مناطق محمية وفقًا للقوانين المصرية) وتشتمل على سبيل أنشغال الجسور وأعمال شبكة الطرق داخل تلك الجزر لأنها قد تؤدي إلى تغييرات لا يمكن إلغاؤها على الطبيعة الطبيعية لهذه الجزر.
3	آثار عكسية؟	التدخلات التي تؤدي إلى آثار عكسية هي تلك التي تؤثر على رسائل مختلفة في نفس الوقت، مثل محطات توليد الكهرباء التي تنتج انبعاثات هواء مهمة وتصرف مياه التبريد الساخنة إلى المياه السطحية وتؤثر على موارد المياه الجوفية من خلال الضخ وتستهلك المخاطر العكسية على المجتمع من خلال تخزين الوقود، إلخ، فهي تعتبر من التدخلات التي تنتج آثارًا عكسية. ولا تتضمن قائمة استشارات البرنامج حرمًا هذه التدخلات.
4	آثار غير مسبوق؟	هي تلك الآثار التي تحدث في المنطقة لأول مرة وقد تتحقق على المشروعات التي تطبق تكنولوجيات لم تختبر من قبل في المنطقة. ولا تتضمن قائمة استشارات البرنامج حرمًا هذه التدخلات.
5	التأثير على منطقة تتجاوز بكثير بصمة المشروع؟	في كثير من الحالات، تتناسب منطقة التأثير مع نطاق المشروع، باستثناء وجود موقع المشروع في وسط غير مستقر (رياح قوية، تيار مياه متحرك، أو مستنقع مياه في تربة نفاذة). في المعتاد، يكون لمشروعات الطرق أثر على الضوضاء المحيطة ونوعية الهواء بما يتجاوز بصمة المشروع بحد بسيط وينطبق ذلك أيضًا على محطات معالجة مياه الصرف بسبب آثار انبعاث الكبريت التي تتجاوز حدود المرفق، ولكنها لا تعتبر مساحة تأثير كبيرة ما لم تتجاوز إلى حد بعيد بصمة المشروع.
6	آثار تراكمية؟	يجب على صلاحي الفحص أن تأخذ في الاعتبار الآثار التراكمية لبعضها تدخلات في نفس المنطقة. مثلًا، في حالة فحص تدخل ما في منطقة محددة كتدخل غير ذي أثر بيئي واجتماعي ملحوظ، وكان هناك تدخل آخر في نفس المنطقة، فيجب عند فحص الأخير أخذ الآثار التراكمية للتدخلين في الاعتبار. وثنا للمدير المستورد.

/		٧. يتطلب لزوح مادي لمالك الأراضي/حيازتها؟ لا يجب أن يؤدي المشروع إلى أي شكل من أشكال اللزوح المادي بغض النظر عن نوع حيازة الأرض.
/		٨. يتطلب إسحواذ أرض تزيد عن ١٠% من حيازة المالك/المزارعين أو سينتشر على ١٠% أو أكثر من دخل المتضررين؟ منوع قطع بزوح اقتصادي بسيط في ظل هذا البرنامج تعريف هذا هو ١٠% على الأكثر من إجمالي حيازة المالك/المزارعين للأرض أو المالكين على ١٠% من دخل المتضررين.
		٩. سيؤدي المشروع إلى إثارة نزاعات اجتماعية حول الأراضي في المستقبل

إذا كانت الإجابة بنعم على أي سؤال مما سبق: (١ إلى ٨)، يعتبر المشتري وع ضمن الفئة أ وفقاً لتصنيف البنك الدولي للخطورة الاجتماعية العالية، ويستبعد من تمويل البرنامج.  
إذا كانت الإجابة بلا على جميع ما سبق، يعد المشروع مؤهلاً للحصول على تمويل البرنامج ويمكن بعد ذلك تصنيفه وفق قانون البيئة المصري، انظر الملحق ١٣.٢  
يجب تجميع وتوثيق الأدلة والوثائق التي تدعم الزيارات الميدانية وأنشطة التشاور وجميع الملاحظات الميدانية الخاصة بالأراضي ورفقها بنموذج فحص الأهلية.

الخلاصة: المشروع مؤهل ( / ) أو غير مؤهل ( )

ملحوظة: في حال تغيير نطاق أو مكونات المشروع سيتم إعادة فحص الأهلية له من جديد

التاريخ:

اسم الأخصائي البيئي في وحدة التنفيذ الميدانية وتوقيعه:

اسم إخصائي مشاركة المواطنين وتوقيعه:

اسم أخصائي إسحواذ الأراضي والتعميمات في وحدة التنفيذ الميدانية وتوقيعه:

أقي محاولة الإسحواذ على الأراضي (بغض النظر عن مساهمة الأراضي المستعملة من ملكية مافقه المتضررين/المتضررين، يجب إتباع الضوابط وإجراءات التشغيل القياسية المذكورة في بأحد استملاء الأرض (١) كما يجب توثيق المستندات الدالة على تسيير تلك الضوابط من قبل وحدات التفتيش المحلية

وصف المشروع

- اسم المشروع: **إسكورت كويست**
- التكلفة التقديرية للمشروع: **٣٠ مليون**
- التاريخ التقديري لبداية إنشاء المشروع:
- عدد المستفيدين (الأسر والسكان):
- مجال المشروع (مجاورة حضرية، منطقة أعمال، ريفية، إلخ):
- بصمة المشروع بما يشمل منطقة الأعمال:
- معلومات أخرى:

منطقة

الآثار البيئية	
/	<p>١. آثار ملحوظة؟</p> <p>يتناسب حجم الآثار أو أبعادها مع مجال المشروع ونوع الآثار. وتتضمن أنواع المشروعات ومناطقها آثار ماء ونفثة ومخلفات صلبة، ومخلفات معدنية، ومخلفات الغازات السامة، ومخلفات الهيدروكربونات، والمخلفات السائلة، والمخلفات الصلبة، والمخلفات المعدنية، والمخلفات الكيميائية، والمخلفات البيولوجية، والمخلفات النووية، والمخلفات المشعة، والمخلفات الخطرة، والمخلفات السامة، والمخلفات المعدية، والمخلفات الطفيلية، والمخلفات الفيروسية، والمخلفات البكتيرية، والمخلفات الفطرية، والمخلفات الحيوانية، والمخلفات النباتية، والمخلفات المعدنية، والمخلفات الكيميائية، والمخلفات البيولوجية، والمخلفات النووية، والمخلفات المشعة، والمخلفات الخطرة، والمخلفات السامة، والمخلفات المعدية، والمخلفات الطفيلية، والمخلفات الفيروسية، والمخلفات البكتيرية، والمخلفات الفطرية، والمخلفات الحيوانية، والمخلفات النباتية.</p>
/	<p>٢. آثار حساسة؟</p> <p>يعتبر الأثر حساساً إذا لم يكن إنعاشه ممكناً (مثلاً يؤدي إلى فقدان مورث طبيعي رئيسي) أو يضر قابلية اتصال بالموارد الطبيعية أو الموارد الثقافية المتأدية، أو إعادة التوطن غير الطرهي. في منطقة المشروع، توجد التدخلات التي قد تقع تحت تعريف "الحساسات" ضمن المشروعات، ضمن المنطقة المحددة في جدول الآثار، التي تمتد مناطق حساسة وفقاً للقوانين المصرية) وتتضمن حتى سبيل الممرات، والجسور، وأعمال شبكة الطرق، داخل تلك الجزر لأنها قد تؤدي إلى تغييرات لا يمكن إنعاشها على الطبيعة لهذه الجزر.</p>
/	<p>٣. آثار عكسية؟</p> <p>التدخلات التي تؤدي إلى آثار عكسية هي تلك التي تؤثر على وسائط مختلفة في نفس الوقت، مثل محطات توليد الكهرباء التي تنتج انبعاثات هواء مهمة وتصرف مياه التبريد الساخنة إلى المياه السطحية وتؤثر على موارد المياه الجوفية من خلال الضخ وتستهلك المخاطر العكسية على المجتمع من خلال تخزين الوقود، إلخ، فهي تعتبر من التدخلات التي تنتج آثاراً عكسية. ولا تتضمن قائمة استثمارات البرنامج حيوياً هذه التدخلات.</p>
/	<p>٤. آثار غير مسبوق؟</p> <p>هي تلك الآثار التي تحدث في المنطقة لأول مرة وقد تخيق على المشروعات التي تطبق تكنولوجيات لم تستخدم من قبل في المنطقة. ولا تتضمن قائمة استثمارات البرنامج حيوياً هذه التدخلات.</p>
/	<p>٥. التأثير على منطقة تتجاوز بكثير بصمة المشروع؟</p> <p>في كثير من الحالات، تتناسب منطقة التأثير مع نطاق المشروع، باستثناء وجود موقع المشروع في وسط غير مسنن (رياح قوية، تيار مياه متحرك، أو مستنقعات مياه في قرية نقادة). في المعتاد يكون لمشروعات الطرق أثر على الضوضاء المحيطة ولو حياً للهواء بما يتجاوز بصمة المشروع بعد ضبط ويطبق ذلك أيضاً على محطات معالجة مياه الصرف بسبب آثار الرائحة الكريهة التي تتجاوز حدود المرفق، ولكنها لا تعتبر مساهمة تأثير كبيرة ما لم تتجاوز إلى حد بعيد بصمة المشروع.</p>
/	<p>٦. آثار تراكمية؟</p> <p>يجب على عملية التقييم أن تأخذ في الاعتبار الآثار التراكمية لبصمة تدخلات في نفس المنطقة، مثلاً في حالة فحص تدخل ما في منطقة محددة كتدخل غير ذي أثر بيئي واجتماعي ملحوظ، فإن هناك تدخل آخر في نفس المنطقة، فيجب عند فحص الأخير أخذ الآثار التراكمية للتدخلين في الاعتبار وفقاً للمعايير المذكورة.</p>

/		٧. يتطلب تزوج مادي لمالك الأراضي/حائز بها؟ لا يجب أن يؤدي المشروع إلى أي شكل من أشكال التزوج المادي بغض النظر عن نوع حيازة الأرض.
/	/	٨. يتطلب استعادة أرض تزيد عن ١٠% عن حيازة المالك/الحائز أو ميسوثر على ١٠% أو أكثر من دخل المتضرر؟ مشروع فقط بنزوح اقتصادي بسيط في ظل هذا البرنامج تعريف هذا هو ١٠% على الأكثر من إجمالي حيازة المالك/المساكين للأرض أو المالكين على ١٠% من دخل المتضرر.
/		٩. سيؤدي المشروع إلى إثارة نزاعات اجتماعية حول الأراضي في المستقبل

إذا كانت الإجابة بنعم على أي سؤال مما سبق (١ إلى ٨)، يعتبر المشروع ضمن الفئة أ وفقاً لتصنيف البنك الدولي للخطورة الاجتماعية العالية، ويستبعد من تمويل البرنامج.  
إذا كانت الإجابة بلا على جميع ما سبق، يعد المشروع مؤهلاً للحصول على تمويل البرنامج ويمكن بعد ذلك تصنيفه وفق قانون البيئة المصري، انظر الملحق ١٣.٢  
يجب تجميع وتوثيق الأدلة والنواتج التي تدعم الزيارات الميدانية وأنشطة التشاور وجميع الملاحظات الميدانية الخاصة بالأراضي ورفقتها بنموذج فحص الأهلية.

الخلاصة: المشروع مؤهل ( ) أو غير مؤهل ( )

ملحوظة: في حال تغيير نطاق أو مكونات المشروع سيتم إعادة فحص الأهلية له من جديد

التاريخ:

اسم الأخصائي البيئي في وحدة التنفيذ المحلية وتوقيعه:

اسم إخصائي مشاركة المواطنين وتوقيعه:

اسم أخصائي استحواد الأراضي والتعويضات في وحدة التنفيذ المحلية وتوقيعه:

أفي حالة الاستحواذ على الأراضي (بغض النظر عن مساحة الأراضي المراد منحه ملكية مملوكة المستعبر/المتضرر، يجب اتباع الضوابط وإجراءات التصنيف التفاضلية للملكين في مناطق استحداث الأراضي كما يجب توثيق المستندات الدالة على تطبيق تلك الضوابط من قبل وحدات التنفيذ الميدانية

وصف المشروع

اسم المشروع: **استراتيجية تطوير القصر بالبلدات قبل - واداء السلام**

مليون

التكلفة التقديرية للمشروع:

التاريخ التقديري لبدء إنشاء المشروع:

عدد المستفيدين (الأسر والسكان):

مجال المشروع (مجاورة حضرية، منطقة أعمال، ريفية، إلخ):

منطقة ريفية

بصمة المشروع بما يشمل منطقة الأعمال:

معلومات أخرى:

مؤشرات الأثر البيئي والاجتماعي	
1	<p><b>آثار ملحوظة؟</b></p> <p>يتناسب حجم الآثار أو تبعاتها مع مزارع المشروع ونوع الآثار وتتضمن أنواع المشر وحلات التي ستكون فيها آثار وأعطال هامة، تلك الملوقة ومحطات معالجة مياه الصرف ومخلفات البلدية، العناية بمنازلها والممارسة المعتادة لمجموعة البنك الدولي لتصنيف هذه المشروعات في تصنيف مشروعات مثل الطرق الجديدة التي تتضمن حقوق طريق المسافات الطويلة، ومحطات معالجة مياه الصرف (أكبر من 10 ألف م<sup>3</sup>/يوم في المعتاد) والمدافن الصحية ضمن تدخلات الفئة أ من ناحية أهمية الآثار.</p>
2	<p><b>آثار حساسة؟</b></p> <p>يعتبر الأثر حساساً إذا لم يكن إنقاؤه ممكناً (مثلاً يؤدي إلى فقدان مورد طبيعي رئيسي) أو يثير قضايا تتعلق بالموارد الطبيعية أو الموارد الثقافية امدنية أو إعادة التوطين غير الطرحي. في خطة المشروع، تقع التدخلات التي قد تقع تحت تعريف "الحساس" ضمن المشروعات الخاصة بمنطقة في جزير الثيران التي تقع عن طريق محمية وفقاً للتراثين المصرية) وتشمل على سبيل المثال تجزير أعمال شركة الخرق بالجزيرة تلك الجزر لأنها قد تؤدي إلى تغييرات لا يمكن إنقاذها على البنية الطبيعية لهذه الجزر.</p>
3	<p><b>آثار عكسية؟</b></p> <p>التدخلات التي تؤدي إلى آثار عكسية هي تلك التي تؤثر على وسائط مختلفة في نفس الوقت، مثل محطات توليد الكهرباء التي تنتج انبعاثات دواء مهمة وتصرف مياه التبريد الساخنة إلى المياه السطحية وتؤثر على موارد المياه الجوفية من خلال الضخ وتستحدث المخاطر العكسية على المنتجع من خلال تخزين الوقود، إلخ، فهي تعتبر من التدخلات التي تنتج آثاراً عكسية. ولا تتضمن قائمة استثمارات البرنامج عموماً هذه التدخلات.</p>
4	<p><b>آثار غير مسبوقه؟</b></p> <p>هي تلك الآثار التي تحدث في المنطقة لأول مرة وقد تخفق على المشروعات التي تطبق تكنولوجيات لم تخضع من قبل في المنطقة. ولا تتضمن قائمة استثمارات البرنامج عموماً هذه التدخلات.</p>
5	<p><b>التأثير على منطقة تتجاوز بكثير بصمة المشروع؟</b></p> <p>في كثير من الحالات، تتناسب منطقة التأثير مع نطاق المشروع، باستثناء وجود موقع المشروع في وسط غير مستقر (رياح قوية، تيار مياه متحرك، أو مستنقع مياه في تربة نفاذة) في المعتاد، يكون لمشروعات الطرق أثر على الضوضاء المحيطة ونوعية الهواء بما يتجاوز بصمة المشروع بحد بسيط وينطبق ذلك أيضاً على محطات معالجة مياه الصرف بسبب آثار تراكمية الضخ التي تتجاوز حدود المرفق، ولكنها لا تعتبر مساحة تأثير كبيرة ما لم تتجاوز إلى حد بعيد بصمة المشروع.</p>
6	<p><b>آثار تراكمية؟</b></p> <p>يجب على صلاوة الفحص أن تأخذ في الاعتبار الآثار التراكمية لبعضه تدخلات في نفس المنطقة. مثلاً، في حالة فحص تدخل ما في منطقة محددة كتدخل شهر ذي القعدة، والجمعي، ملحوظة ربحان هناك تدخل آخر في نفس المنطقة، فيجب عند فحص الأخير أخذ الأثر التراكمي للتدخلين في الاعتبار وفقاً للمعايير المتكورة.</p>

✓		٧. يتطلب نزوح مادي لمالك الأراضي/حائزيها؟ لا يجب أن يؤدي المشروع إلى أي شكل من أشكال النزوح المادي بغض النظر عن نوع حيازة الأرض.
✓	✓	٨. يتطلب استحواد أرض تزيد عن ١٠% من حيازة المالك/المهاجرين أو سيؤثر على ١٠% أو أكثر من دخل المتضرر؟ نموذج فقط بنزوح اقتصادي بسيط في ظل هذا البرنامج تعريف، فإذا هو ١٠% على الأكثر من إجمالي حيازة المالك/المهاجرين للأرض أو المأوى على ١٠% من دخل المتضرر.
		٩. سيؤدي المشروع إلى إثارة نزاعات اجتماعية حول الأراضي في المستقبل

إذا كانت الإجابة بنعم على أي سؤال مما سبق (١ إلى ٨)، يعتبر المشروع ضمن الفئة أ وفقاً لتصنيف البنك الدولي للخطورة الاجتماعية العالية، ويستبعد من تمويل البرنامج.  
إذا كانت الإجابة بلا على جميع ما سبق، يعد المشروع مؤهلاً للحصول على تمويل البرنامج ويمكن بعد ذلك تصنيفه وفق قانون البيئة المصري، انظر الملحق ١٣.٢  
يجب تجميع وتوثيق الأدلة والنماذج التي تدعم الزيارات الميدانية وأنشطة التشاور وجميع الملاحظات الميدانية الخاصة بالأراضي ورفقها بنموذج فحص الأهلية.

الخلاصة: المشروع مؤهل (✓) أو غير مؤهل ( )

ملحوظة: في حال تغيير نطاق أو مكونات المشروع سيتم إعادة فحص الأهلية له من جديد

التاريخ:

اسم الأخصائي البيئي في وحدة التنفيذ العملية وتوقيعه:

اسم أخصائي مشاركة المواطنين وتوقيعه:

اسم أخصائي استحواد الأراضي والتمويلات في وحدة التنفيذ العملية وتوقيعه:

أفي حالة الاستحواذ على الأراضي (بغض النظر عن مساهمة الأراضي المستحوذ بها من ملكية مصلحة المتضرر/المتضررين، يجب إتباع الضوابط وإجراءات التقييم القياسية المذكورة في ملحق استملاك الأراضي رقم ١، كما يجب توثيق المستندات الدالة على تطبيق تلك الضوابط من قبل وحدات التنفيذ المعنية.



وصف المشروع

اسم المشروع: إنشاء محطة مياه - دار السلام

التكلفة التقديرية للمشروع:

التاريخ التقديري لبدء إنشاء المشروع:

عدد المستفيدين (الأسر والسكان):

مجال المشروع (مجاورة حضرية، منطقة أعمال، ريفية، إلخ):

بصمة المشروع بما يشمل منطقة الأعمال:

معلومات أخرى:

صيرته

منطقة ريفية

رقم السؤال	الوصف	الرد
1	أثار ملحوظة؟ يتناسب حجم الآثار أو أبعادها مع مجال المشروع ونوع الآثار وتتضمن اثرات المشروع وحمايت التي يمكن لها آثار مادية ماثرة وراثية، تلك الآثار ومحطات معالجة مياه العرف، ومحطات التفتيش، العمالة ومنازلها، والممارسة المعتادة لمجموعة البنك الدولي لتصنيف هذه المشروعات في تصنيف مشروعات مائل الطرق الجديدة التي تتضمن حقوق طريق للمسافات الطويلة، ومحطات معالجة مياه الصرف (أكبر من 100 ألف م <sup>3</sup> /يوم في المعتاد) والمدافن الصحية ضمن تدخلات الفئة أ من ناحية أهمية الآثار.	✓
2	أثار حساسية؟ يعتبر الأثر حساسًا إذا لم يكن إلغائه منسكبًا (مثلًا يؤدي إلى فقدان مورد طبيعي رئيسي) أو يتسبب في فقدان للموارد الطبيعية أو الموارد الثقافية المادية أو إعادة التوطين غير الطوعي في منطقة المشروع، تؤدي التدخلات التي قد تقع تحت تعريف "الحساس" ضمن المشروعات الحساسة المنقذة في جزر الجزر (التي تعد مناطق محمية وفقًا للقوانين المصرية) وتشمل على سبيل المثال الجسور وأعمال شبكة الطرق داخل تلك الجزر لأنها قد تؤدي إلى تغييرات لا يمكن إلغاؤها على النبلية الطبيعية لهذه الجزر.	✓
3	أثار عكسية؟ التدخلات التي تؤدي إلى آثار عكسية هي تلك التي تؤثر على رسائل مختلفة في نفس الوقت، مثل محطات توليد الكهرباء التي تنتج انبعاثات هواء مهمة وتصرف مياه التبريد الساخنة إلى المياه الجوفية وتؤثر على موارد المياه الجوفية من خلال الشيخ وتستهلك المخاطر العكسية على المجتمع من خلال تخزين الوقود، إلخ؛ فهي تعتبر من التدخلات التي تنتج آثارًا عكسية. ولا تتضمن قائمة الاستثمارات البرنامج حرمًا هذه التدخلات.	✓
4	أثار غير مسبوق؟ هي تلك الآثار التي تحدث في المنطقة لأول مرة وقد تتبقي على المشروعات التي تطبق تكنولوجيايات لم تتأخر من قبل في المنطقة. ولا تتضمن قائمة الاستثمارات البرنامج حرمًا هذه التدخلات.	✓
5	التأثير على منطقة تتجاوز بكثير بصمة المشروع؟ في كثير من الحالات، تتناسب منطقة التأثير مع نطاق المشروع؛ باستثناء وجود موقع المشروع في وسط غير مصنف (رياح قوية، تيار مياه متحرك، أو مستنقع مياه في تربة نفاذة). في المعتاد يكون مشروعات الطرق أثر على الضوضاء المحيطة وروحية الهواء بما يتجاوز بصمة المشروع بعد بسيط وبطريق ذلك أيضًا على محطات معالجة مياه الصرف بسبب آثار انبعاث الكريهة التي تتجاوز حدود المرفق، ولكنها لا تعتبر مساهمة تأثير كبيرة ما لم تتجاوز إلى حد بعيد بصمة المشروع.	✓
6	أثار تراكمية؟ يجب على صولة الفحص أن تأخذ في الاعتبار الآثار التراكمية لبعده تدخلات في نفس المنطقة، مثلًا في حالة فحص تخطيط ما في منطقة محددة كتنسبل نهر ذي أثر بيئي واجتماعي ملحوظ، وكان هناك تدخل آخر في نفس المنطقة، فيجب عند فحص الأخير أخذ الأثر التراكمي للتدخلين في الاعتبار وقيل للمعتبر المذكور.	✓

/		٧. يتطلب نزوح مادي لمالك الأراضي/حائزيها؟ لا يجب أن يؤدي المشروع إلى أي شكل من أشكال النزوح المادي بغض النظر عن نوع حيازة الأرض.
/	/	٨. يتطلب استحواد أرض تزيد عن ١٠% من حيازة المالك/الحائزين أو سيؤثر على ١٠% أو أكثر من دخل المتضرر؟ نموذج فقط بنزوح اقتصادي بسيط في ظل هذا البرنامج تعريف ماذا هو ١٠% على الأكثر من إجمالي حيازة المالك/الحائزين للأرض أو المأثور على ١٠% من دخل المتضرر.
/		٩. سيؤدي المشروع إلى إثارة نزاعات اجتماعية حول الأراضي في المستقبل

إذا كانت الإجابة بنعم على أي سؤال مما سبق (١ إلى ٨)، يعتبر المشروع مع ضمن الفئة أ وفقاً لتصنيف البنك الدولي للخطورة الاجتماعية العالية، ويستبعد من تمويل البرنامج.  
إذا كانت الإجابة بلا على جميع ما سبق، يعد المشروع مؤهلاً للحصول على تمويل البرنامج ويمكن بعد ذلك تصنيفه وفق قانون البيئة المصري، نظراً للمادة ١٣.٢  
يجب توسيع وتوثيق الأدلة والوثائق التي تدعم الزيارات الميدانية وأنشطة التشاور وجميع الملاحظات الميدانية الخاصة بالأراضي ورفقها بنموذج فحص الأهلية.

الخلاصة: المشروع مؤهل (✓) أو غير مؤهل ( )

ملحوظة: في حال تغيير نطاق أو مكونات المشروع سيتم إعادة فحص الأهلية له من جديد.

التاريخ:

اسم الأخصائي الفني في وحدة التنفيذ المحلية وتوقيع:

اسم إخصائي مشاركة المواطنين وتوقيع:

اسم إخصائي إمتداد الأراضي والتعويضات في وحدة التنفيذ المحلية وتوقيع:

أفي حالة الإمتداد على الأراضي (بغض النظر عن مساهمة الأرض في الإستحواذ) من مخفية ما فعه المتضرر/المتضررين، يجب إتباع الطوائف وإجراء أدوات التقييم القياسية المتكاملة في مجال إستصلاح الأراضي. كما يجب توثيق المستندات الدالة على تحقيق تلك الطوائف من قبل وحدات التنفيذ المحلية.

وصف المشروع

اسم المشروع: **إستاد وادي حور بالمدينة - دار السلام**

التكلفة التقديرية للمشروع: **٥ مليون**

التاريخ التقديري لبدء إنشاء المشروع:

عدد المستفيدين (الأسر والسكان):

مجال المشروع (مجاورة حضرية، منطقة أعمال، ريفية، الخ):

بصمة المشروع بما يشمل منطقة الأعمال:

معلومات أخرى:

منطقة حضرية

المشروع		وصف المشروع
✓		١. آثار ملحوظة؟ يقتاس حجم الآثار أو أبعادها مع مجال المشروع ونوع الآثار وتتضمن أنواع المقر وحلات التي سيخبر لها آثار ماء وطلاء و... و... تلك الآثار ومحطات معالجة مياه الصرف، ومعدات التهوية، الحماية و... والمارسة المعتادة لمجموعة البنك الدولي لتصنيف هذه المشروعات في تصنيف مقر وحلات مثل الطرق الجديدة التي تتضمن حقوق الطريق للمسافات الطويلة، ومحطات معالجة مياه الصرف (أكبر من ٥٠ ألف م <sup>٣</sup> /يوم في المعتاد) والمدافن الصحية ضمن تدخلات فئة أ من ناحية أهمية الآثار.
✓		٢. آثار حساسة؟ يعتبر الآثار حساسا إذا لم يكن إنفاذه ممكنا (مثلا يؤدي إلى فقدان موئل طبيعي رئيسي) أو يثير قضايا تتعلق بالموائل الطبيعية أو الموارد الثقافية المادية أو إعادة الترتيب غير الطوعي في منطقة المشروع. تقع التدخلات التي قد تقع تحت تعريف "الحساسات" ضمن المشروعات المصنفة المتقدمة في جدول الأول (التي تعد مناطق محمية وفقا للقوانين المصرية) وتشمل على سبيل المثال تجسور وإعمال شركة الصرف داخل تلك الجزر لأنها قد تؤدي إلى تغييرات لا يمكن إنقاذها على البنية الطبيعية لهذه الجزر.
✓		٣. آثار عكسية؟ التدخلات التي تؤدي إلى آثار عكسية هي تلك التي تؤثر على وسائل مختلفة في نفس الوقت، مثل محطات توليد الكهرباء التي تنتج انبعاثات هواء مهمة وتجرف مياه التبريد الساخنة إلى المياه السطحية وتؤثر على موارد المياه الجوفية من خلال الضخ وتستحدث المخاطر العكسية على المجتمع من خلال تخزين الوقود، إلخ، فهي تعتبر من التدخلات التي تنتج آثارا عكسية. ولا تتضمن قائمة استثمارات البرنامج عموما هذه التدخلات.
✓		٤. آثار غير مسبوق؟ هي تلك الآثار التي تحدث في المنطقة لأول مرة وقد تنحوق على المشروعات التي تطبق تكنولوجيات لم تختبر من قبل في المنطقة. ولا تتضمن قائمة استثمارات البرنامج عموما هذه التدخلات.
✓		٥. التأثير على منطقة تتجاوز بكثير بصمة المشروع؟ في كثير من الحالات، تتناسب منطقة التأثير مع نطاق المشروع، باستثناء وجود موقع المشروع في وسط غير مسطر (رياح قوية، تيار مياه متحرك، أو مستنقعات مياه في تربة نفاذة). في المعتاد، يكون لمشروعات الطرق أثر على الضوضاء المحيطة ولو حدة الهواء بما يتجاوز بصمة المشروع بحد بسيط وينطبق ذلك أيضا على محطات معالجة مياه الصرف بسبب آثار انبعاث الكبريت التي تتجاوز حدود المرفق، ولكنها لا تعتبر مساهمة تأثير كبيرة ما لم تتجاوز إلى حد بعيد بصمة المشروع.
✓		٦. آثار تراكمية؟ يجب على عملية الفحص أن تأخذ في الاعتبار الآثار التراكمية لبعضها تدخلات في نفس المنطقة. مثلا، في حالة فحص تدخل ما في منطقة محددة كتدخل غير ذي أثر بيئي واجتماعي ملحوظ، وكان ذلك التدخل آخر في نفس المنطقة، فيجب عند فحص الأخير أخذ الآثار التراكمية للتدخلين في الاعتبار وذلك لتقييم التأثير.

/		٧. يتطلب تزوج مادي لملك الأراضي/حيازتها؟ لا يجب أن يؤدي المشروع إلى أي شكل من أشكال التزوج المادي بغض النظر عن نوع حيازة الأرض.
/		٨. يتطلب إستعداد أرض تزيد عن ١٠% من حيازة المالك/الحائزين أو سيؤثر على ١٠% أو أكثر من دخل المتضرر؟ معروج فقط بنزوح اقتصادي بسيط في ظل هذا البرنامج تعريف هذا هو ١٠% عنى الأكثر من إجمالي حيازة المالك/الحائزين للأرض أو التأثير على ١٠% من دخل المتضرر.
/		٩. سيؤدي المشروع إلى إثارة نزاعات اجتماعية حول الأراضي في المستقبل

إذا كانت الإجابة بنعم على أي سؤال بما سيق: (١ إلى ٨)، يعتبر المشروع ضمن الفئة أ وفقاً لتصنيف البنك الدولي للخطورة الاجتماعية العالية، ويستبعد من تمويل أثير ناسج.  
إذا كانت الإجابة بلا على جميع ما سبق، يعد المشروع مؤهلاً للحصول على تمويل أثير ناسج ويمكن بعد ذلك تصنيفه وفق قانون البيئة المصري، انظر الملحق ١٢.٢  
يجب تجميع وتوثيق الأدلة والوثائق التي تدعم الزيارات الميدانية وأنشطة التشاور وجميع الملاحظات الميدانية الخاصة بالأراضي ورفقها بنموذج فحص الأهلية.

الخلاصة: المشروع مؤهل (✓) أو غير مؤهل ( )

ملحوظة: في حال تغيير نطاق أو مكونات المشروع سيتم إعادة فحص الأهلية له من جديد.

التاريخ:

اسم الأخصائي البيئي في وحدة التنفيذ المعطية وتوقيع:

اسم أخصائي مشاركة المواطنين وتوقيع:

اسم أخصائي إستعداد الأراضي والتعويضات في وحدة التنفيذ المعطية وتوقيع:

أني جانيه الإستعداد على الأراضي (بغض النظر عن ملكيتها) من ملكية المتضرر/المتضررين/المتضررين، يجب إتباع الخطوات و إجراءات الخطوات التالية المذكورة في دليل إستعداد الأراضي  
كما يجب توثيق المستندات الخاصة على تطبيق تلك الخطوات من خلال جانيه التنفيذ المعطية.

وصف المشروع

اسم المشروع: توصيل صرف مياه الكبريت للمارس - دار السلام

التكلفة التقديرية للمشروع: ١٠٠ مليون

التاريخ التقديري لبدء إنشاء المشروع:

عدد المستفيدين (الأسر والسكان):

مجال المشروع (مجاورة حضرية، منطقة أعمال، ريفية، إلخ):

بصمة المشروع بما يشمل منطقة الأعمال:

معلومات أخرى:

مناخ صحراوي

المسألة		الرد
١	آثار ملحوظة؟	يتماسح حجم الآثار أو تبعاتها مع مجال المشروع ونوع الآثار وتتضمن أنواع المقروحات التي سيكون لها آثار ملحوظة وأثرها على تلك المناطق ومحطات معالجة مياه الصرف، ومعدات المعالجة المستخدمة بها، والممرات الجديدة التي تتضمن حقوق طريق للمساكن الطويلة، ومحطات معالجة مياه الصرف (أكثر من ٥٠ ألف م <sup>٣</sup> /يوم في المعتاد) والمدافن الصحية ضمن تدخلات الفئة أ من ناحية أهمية الآثار.
٢	آثار حساسة؟	يعتبر الأثر حساساً إذا لم يكن إنجازه ممكناً (مثلاً يؤدي إلى فقدان موطئ طبيعي رئيسي) أو يتسبب في تدهور الموارد الطبيعية أو الموارد الثقافية المادية أو إعادة التطوير غير الطوعي. في منطقة المشروع، تقع التدخلات التي قد تقع تحت تعريف "الحساسات" ضمن المقروحات المستخدمة لمنطقة في جزير النيرة (التي تعد مناطق محمية وفقاً للقوانين المصرية) وتشمل على سبيل المثال الجسور وأعمال شبكة الطرق داخل تلك الجزر لأنها قد تؤدي إلى تغييرات لا يمكن إنقاذها على البنية الطبيعية لهذه الجزر.
٣	آثار عكسية؟	التدخلات التي تؤدي إلى آثار عكسية هي تلك التي تؤثر على وسائل مختلفة في نفس الوقت؛ مثل محطات توليد الكهرباء التي تنتج انبعاثات هواء مهمة وتصرف مياه التبريد الساخنة إلى المياه السطحية وتؤثر على موارد المياه الجوفية من خلال الضخ وتستهلك المخاطر العكسية على المجتمع من خلال تخزين الوقود، إلخ، فهي تعتبر من التدخلات التي تنتج آثاراً عكسية. ولا تتضمن قائمة استثمارات البرنامج حموها هذه التدخلات.
٤	آثار غير مسبوقه؟	هي تلك الآثار التي تحدث في المنطقة لأول مرة وقد تعيق على المشروعات التي تطبق تكنولوجيايات لم تتجرب من قبل في المنطقة. ولا تتضمن قائمة استثمارات البرنامج حموها هذه التدخلات.
٥	التأثير على منطقة تتجاوز بتأثير بصمة المشروع؟	في كثير من الحالات، تتناسب منطقة التأثير مع نطاق المشروع، باستثناء وجود موقن المشروع في وسط غير مستقر (رياح قوية، تيار مياه متحرك، أو مستنقع مياه في تربة نفاذة). في المعتاد يكون لهشروعات الطرق أثر على الضوضاء المحيطة وبوحية الهواء بما يتجاوز بصمة المشروع بعد بسيط وينطبق ذلك أيضاً على محطات معالجة مياه الصرف بسبب آثار انبعاث الكبريت التي تتجاوز حدود المرفق، ولكنها لا تعتبر مساحة تأثير كبيرة ما لم تتجاوز إلى حد بعيد بصمة المشروع.
٦	آثار تراكمية؟	يجب على صولة الفحص أن تأخذ في الاعتبار الآثار التراكمية لبصمة تدخلات في نفس المنطقة، مثلاً في حالة فحص تدخل ما في منطقة محددة كتدخل غير ذي أثر بيئي واجتماعي ملحوظ، وكان هناك تدخل آخر في نفس المنطقة، فيجب عند فحص الأخير أخذ الأثر التراكمي للتدخلين في الاعتبار وفقاً للمعايير المذكورة.


✓		٧. يتطلب نزوح مادي لمالك الأراضي/حائزيها؟ لا يجب أن يؤدي المشروع إلى أي شكل من أشكال النزوح المادي بغض النظر عن نوع حيازة الأرض.
✓		٨. يتطلب استئصال أرض تزيد عن ١٠% من حيازة المالك/الحائزين أو سيؤثر على ١٠% أو أكثر من دخل المتضرر؟ منوع فقط بنزوح اقتصادي بسيط في ظل هذا البرنامج تعريف هذا هو ١٠% على الأكثر من إجمالي حيازة المالك/الحائزين للأرض أو التاجر على ١٠% من دخل المتضرر.
✓		٩. سيؤدي المشروع إلى إثارة نزاعات اجتماعية حول الأراضي في المستقبل

- إذا كانت الإجابة بنعم على أي سؤال مما سبق (١ إلى ٨)، يعتبر المشروع ضمن الفئة أ وفقاً لتصنيف البنك الدولي للخطورة الاجتماعية العالية، ويستبعد من تمويل البرنامج.
- إذا كانت الإجابة بلا على جميع ما سبق، يعد المشروع مؤهلاً للحصول على تمويل البرنامج ويمكن بعد ذلك تصنيفه وفق قانون البيئة المصري، انظر الملحق ١٣.٢
- يجباً تجميع وتوثيق الأدلة والوثائق التي تدعم الزيارات الميدانية وأنشطة المشاور وجميع الملاحظات الميدانية الخاصة بالأراضي ورفعها بنموذج فحص الأهلية.

الخلاصة: المشروع مؤهل (✓) أو غير مؤهل ( )

ملحظة: في حال تغيير نطاق أو مكونات المشروع سيتم إعادة فحص الأهلية له من جديد


التاريخ:



اسم الأخصائي البيئي في وحدة التنفيذ العملية وتوقيعه:



اسم إخصائي مشاركة المواطنين وتوقيعه:

اسم أخصائي إسناد الأراضي والتعويضات في وحدة التنفيذ العملية وتوقيعه: 

أقي حالة الإمتداد على الأراضي (بغض النظر عن مساحتها) الأراضى التى استحوذت من مشيخه مائقة المتضررين/المأهولين، يجب إتباع الضوابط وإجراءات التقييم القياسية المذكورة في الملحق ١٣.٢. الأراضى التى كما يجب توثيق المستندات الدالة على تسهيل تملك المتضررين من أجل ضمانات التقييم الاجتماعية

وصف المشروع

عمل كمرات جسر تحت إسم - دله، دله، دله

طوله ١٠٠ م

صنفه

- اسم المشروع:
- التكلفة التقديرية للمشروع:
- التاريخ التقديري لبدء إنشاء المشروع:
- عدد المستفيدين (الأسر والسكان):
- مجال المشروع (مجاورة حضرية، منطقة أعمال، ريفية، إلخ):
- بصمة المشروع بما يشمل منطقة الأعمال:
- معلومات أخرى:

تأثيرات المشروع على البيئة	
1	آثار ملحوظة؟ يتناسب حجم الآثار أو ارتفاعها مع مجال المشروع ونوع الآثار وتتضمن أنواع المشروعات وحجمها التي سيكون لها آثار مدمرة أو مدمرة إلى حد ما، ومحطات معالجة مياه الصرف، ومحطات التفريغ الصناعي، وما إلى ذلك. والممارسة المعتادة لمجموعة البنك الدولي لتصنيف هذه المشروعات هي تصنيف مشروعات مثل الطرق الجديدة التي تتضمن حقوق طريق للمسافات الطويلة، ومحطات معالجة مياه الصرف (أكبر من ٥٠ ألف م <sup>٣</sup> /يوم في المعتاد) والمدافن الصحية ضمن تدخلات الفئة أ من ناحية اهمية الآثار.
2	آثار حساسة؟ يعتبر الآثار حساسًا إذا لم يكن إنقاذه ممكنًا (مثلًا يؤدي إلى فقدان مورد طبيعي رئيسي) أو يؤثر أضرارًا تتعلق بالموائل الطبيعية أو الموارد الثقافية المادية أو إعادة التطوير غير الطوعي في منطقة المشروع، كما التدخلات التي قد تقع تحت تعريف "الحساسات" ضمن المشروعات الحساسة المنقذة في جزر النيل، (التي تعد مناطق محمية وفقًا للتوانين المصرية) وتشمل على سبيل المثال الجسور وأعمال شبكة الطرق داخل تلك الجزر لأنها قد تؤدي إلى تغييرات لا يمكن إنقاذها على البيئة الطبيعية لهذه الجزر.
3	آثار عكسية؟ التدخلات التي تؤدي إلى آثار عكسية هي تلك التي تؤثر على وسائل مختلفة في نفس الوقت، مثل محطات توليد الكهرباء التي تنتج انبعاثات هواء مهمة وتصرف مياه التبريد الساخنة إلى المياه السطحية وتؤثر على موارد المياه الجوفية من خلال الضخ وتستحدث المخاطر العكسية على المجتمع من خلال تخزين الوقود، إلخ، فهي تعتبر من التدخلات التي تنتج آثارًا عكسية. ولا تتضمن قائمة استثمارات البرنامج عموماً هذه التدخلات.
4	آثار غير مسبوق؟ هي تلك الآثار التي تحدث في المنطقة لأول مرة وقد تتحقق على المشروعات التي تطبق تكنولوجيات لم تختبر من قبل في المنطقة، ولا تتضمن قائمة استثمارات البرنامج عموماً هذه التدخلات.
5	التأثير على منطقة تتجاوز بكثير بصمة المشروع؟ في كثير من الحالات، تتناسب منطقة التأثير مع نطاق المشروع، باستثناء وجود موقع للمشروع في رباط غير مستقر (رياح قوية، تيار مياه متحرك، أو مستنقع مياه في تربة نقادة) في المعتاد يكون لمشروعات الطرق أثر على الضوضاء المحيطة ولوحة الهواء بما يتجاوز بصمة المشروع بحد بسيط وينطبق ذلك أيضًا على محطات معالجة مياه الصرف بسبب آثار انبعاث الكروية التي تتجاوز حدود المرقي، ولكنها لا تعتبر مساحة تأثير كبيرة ما لم تتجاوز إلى حد بعيد بصمة المشروع.
6	آثار تراكمية؟ يجب على صولة الفحص أن تأخذ في الاعتبار الآثار التراكمية لبعض تدخلات في نفس المنطقة، مثلًا في حالة فحص تدخل ما في منطقة محددة كتدخل غير ذي أثر بيئي واجتماعي ملحوظ، فإن ذلك تدخل آخر في نفس المنطقة، فيجب عند فحص الأخير أخذ الآثار التراكمية للتدخلين في الاعتبار وفقًا للمعايير المتكورة.


/		٧. يتطلب نزوح مادي لملاك الأراضي/حائزيها؟ لا يجب أن يؤدي المشروع إلى أي شكل من أشكال النزوح المادي بغض النظر عن نوع حيازة الأرض.
✓	✓	٨. يتطلب إستئوانه أرض تزيد عن ١٠% من حيازة المالك/الحائزين أو سيؤثر على ١٠% أو أكثر من دخل المتضرر؟ منع فقط بنزوح اقتصادي بسيط في ظل هذا البرنامج تعريف فذا هو ١٠% على الأكثر من إجمالي حيازة المالك/الحائزين للأرض أو التأثير على ١٠% من دخل المتضرر
		٩. سيؤدي المشروع إلى إثارة نزاعات اجتماعية حول الأراضي في المستقبل

إذا كانت الإجابة بنعم على أي سؤال مما سبق (١ إلى ٨)، يعتبر المشروع ضمن الفئة أ وفقًا لتصنيف البنك الدولي للخطورة الاجتماعية العالية، ويستبعد من تمويل البرنامج. إذا كانت الإجابة بلا على جميع ما سبق، يعد المشروع مؤهلاً للحصول على تمويل البرنامج ويمكن بعد ذلك تصنيفه وفق قانون البيئة المصري، انظر الملحق ١٢.٢ يجب تجميع وتوثيق الأدلة والوثائق التي تدعم الزيارات الميدانية وأنشطة التشاور وجميع الملاحظات الميدانية الخاصة بالأراضي ورفقها بنموذج فحص الأهلية.

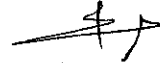
الخاصة: المشروع مؤهل (✓) أو غير مؤهل ( )

ملحظة: في حال تغيير نطاق أو مكونات المشروع سيتم إعادة فحص الأهلية لدى من جديد

التاريخ:



اسم الأخصائي البيئي في وحدة التنفيذ المسجلة وتوقيع:



اسم أخصائي مشاركة المواطنين وتوقيع:



اسم أخصائي إستحواد الأراضي والتعويضات في وحدة التنفيذ المسجلة وتوقيع:

في حالة الإستحواذ على الأراضي (بغض النظر عن مساهمة الأرض المستحوذة من ملكية سابقة المتضرر/المتضررين، يجب إتباع الضوابط وإجراءات التقييم التفاضلية المذكورة في ملحق إستملاك الأراضي ٤، كما يجب توثيق المستندات الدالة على تطبيق تلك الضوابط من قبل وحدات التنفيذ المحلية



العدد ٢ لعدد الأجزاء: ٤٠٠٠٠٠  
وصف المشروع

اسم المشروع: شركة مياه الشرب

التكلفة التقديرية للمشروع: ١٩٠٠٠٠ مليون

التاريخ التقديري لبدء إنشاء المشروع:

عدد المستفيدين (الأسر والسكان):

مجال المشروع (مجاورة حضرية، منطقة أعمال، ريفية، إلخ):

بصمة المشروع بما يشمل منطقة الأعمال:

معلومات أخرى:

شركة مياه الشرب

رقم السؤال	السؤال	الجواب
١	آثار ملحوظة؟ يتناسب حجم الآثار أو أبعادها مع مجال المشروع ونوع الآثار وتتضمن أنواع المشروعات التي سيكون لها آثار دائمة أو طويلة الأمد، تلك الطرق ومطبات معالجة مياه الصرف، ومعدات المعالجة المائية وما إليها، والممارسة المعتادة لمجموعة البنك الدولي لتصنيف هذه المشروعات في تصنيفات مشروعات مثل الطرق الجديدة التي تتضمن حقوق طريق للمناسقات الطويلة، ومحطات معالجة مياه الصرف (أكبر من ٥٠ ألف م <sup>3</sup> /يوم في المعتاد) والمدافن الصحية ضمن تدخلات أمانة من ناحية أهمية الآثار.	✓
٢	آثار حساسة؟ يعتبر الآثار حساسة إذا لم يكن إلغاؤها ممكنًا (مثلًا يؤدي إلى فقدان مورد طبيعي رئيسي) أو يتسبب قصداً في تدمير الموائل الطبيعية أو الموارد الثقافية المادية، أو إعادة الترتيب غير الطوعي في منطقة المشروع، تقع التدخلات التي قد تقع تحت تعريف "المساس" ضمن المشروعات، ضمن المجموعة الممنوعة في جزيء الجزء الثاني بعد مناطق محمية وفقاً للقوانين المصرية) وتشمل على سبيل المثال الجسور وأعمال شبكة الطرق داخل تلك الجزر لأنها قد تؤدي إلى تغييرات لا يمكن إلغاؤها على البنية الطبيعية لهذه الجزر.	✓
٣	آثار عكسية؟ التدخلات التي تؤدي إلى آثار عكسية هي تلك التي تؤثر على مناطق مختلفة في نفس الوقت، مثل محطات توليد الكهرباء التي تنتج انبعاثات هواء مهمة وتصرف مياه التبريد الساخنة إلى المياه السطحية وتؤثر على موارد المياه الجوفية من خلال التبخير وتستهلك المخاطر العكسية على المجتمع من خلال تخزين الوقود، إلخ، فهي تعتبر من التدخلات التي تنتج آثاراً عكسية. ولا تتضمن قائمة استثمارات البرنامج حتماً هذه التدخلات.	✓
٤	آثار غير مسبوقة؟ هي تلك الآثار التي تحدث في المنطقة لأول مرة وقد تتحقق على المشروعات التي تطبق تكنولوجيات لم تختبر من قبل في المنطقة، ولا تتضمن قائمة استثمارات البرنامج حتماً هذه التدخلات.	✓
٥	التأثير على منطقة تتجاوز بصمة المشروع؟ في كثير من الحالات، تتناسب منطقة التأثير مع نطاق المشروع، باستثناء وجود موقع المشروع في وسط غير مسطح (رياح قوية، تيار مياه متحرك، أو مستنقع مياه في تربة نقادة). في المعتاد، يكون لمشروعات الطرق أثر على الضوضاء المحيطة ووجوهية الهواء بما يتجاوز بصمة المشروع بعد بسيط وينطبق ذلك أيضاً على محطات معالجة مياه الصرف بسبب آثار الأبخرة الكبريتية التي تتجاوز حدود السرفس، ولكنها لا تعتبر مساهمة تأثير كبيرة ما لم تتجاوز إلى حد بعيد بصمة المشروع.	✓
٦	آثار تراكمية؟ يجب على صلاوة الفحص أن تأخذ في الاعتبار الآثار التراكمية لمجموعة تدخلات في نفس المنطقة، مثلاً، في حالة فحص تدخل ما في منطقة محددة كتدخل غير ذي أثر بيئي واجتماعي ملحوظ، وكان هناك تدخل آخر في نفس المنطقة، فيجب عند فحص الأخير أخذ الآثار التراكمية للتدخلين في الاعتبار وفقاً للمعايير المذكورة.	✓

/	٧. يتطلب تزوج مادي لملك الأراضي/حائزها؟ لا يجب أن يؤدي المشروع إلى أي شكل من أشكال التزوج المادي بخلاف النظر عن نوع حيازة الأرض.
/	٨. يتطلب استحواد أرض تزيد عن ١٠% من حيازة المالك/المالكين أو سيؤثر على ١٠% أو أكثر من دخل المتضرر؟ لا يجوز فقط تزوج اقتصادي بسيط في ظل هذا البرنامج تعريفه، فإذا هو ١٠% على الأكثر من إجمالي حيازة المالك/المالكين لأرض أو المالكين على ١٠% من دخل المتضرر.
/	٩. سيؤدي المشروع إلى إثارة نزاعات اجتماعية حول الأراضي في المستقبل

- إذا كانت الإجابة بنعم على أي سؤال مما سبق (١ إلى ٨)، يعتبر المشروع ضمن الفئة أ وفقًا لتصنيف البنك الدولي للخطورة الاجتماعية العالية، ويستبعد من تمويل البرنامج.
- إذا كانت الإجابة بلا على جميع ما سبق، يعد المشروع مؤهلاً للحصول على تمويل البرنامج ويمكن بعد ذلك تصنيفه وفق قانون البيئة المصري، انظر الملحق ١٣.٢
- يجب تجميع وتوثيق الأدلة والوثائق التي تدعم الزيارات الميدانية وأنشطة المشاور وجميع الملاحظات الميدانية الخاصة بالأراضي ورفقها بنموذج فحص الأهلية.

الخلاصة: المشروع مؤهل (✓) أو غير مؤهل ( )

ملحوظة: في حال تغيير نطاق أو مكان المشروع سيتم إعادة فحص الأهلية له من جديد.

التاريخ:

اسم الأخصائي البيئي في وحدة التنفيذ المحلية وتوقيعه:

اسم إخصائي مشاركة الممولين وتوقيعه:

اسم أخصائي استحواد الأراضي والتعويضات في وحدة التنفيذ المحلية وتوقيعه:

9

أفي حالة الاستحواد على الأراضي (بماض النظر عن مساهمة الأرض المستحوذ من منحها من المتضرر/المتضررين/المتضررين) ويجب إثبات التصاريح وإجراءات التقييم التقييمية المذكورة في الملحق ١٣.٢. كما يجب توثيق المستندات الدالة على أسباب تلك التصاريح من قبل وجهات التقييم المحلية.

تطوير ميناء لخدمة الميناء لخدمة اولاد حبيبي - دار السلام

١,٢ مليون

منطقة ريفية

- اسم المشروع:
- التكلفة التقديرية للمشروع:
- التاريخ التقديري لبدء إنشاء المشروع:
- عدد المستفيدين (الأسر والسكان):
- مجال المشروع (مجاورة حضرية، منطقة أعمال، ريفية، إلخ):
- بصمة المشروع بما يشمل منطقة الأعمال:
- معلومات أخرى:

الآثار المحيطة؟	
/	<p>١. يتناسب حجم الآثار أو ارتفاعها مع حجم المشروع ونوع الآثار وتتضمن أنواع المقروءات التي يمكن تجنبها بالاعتماد على معالجة مياه الصرف، ومعدات التهوية المناسبة، واستخدامها في الممارسة المعتادة لمجموعة البنك الدولي لتصريف هذه المشروعات هي تصريف مشروعات مثل الطرق الجديدة التي تتضمن حقوق الطريق، والطويلة، ومحطات معالجة مياه تصريف (أكبر من ٥٠ ألف م<sup>3</sup>/يوم في المعتاد) والمدافن الصحية ضمن تدخلات الفئة أ من ناحية أهمية الآثار.</p>
/	<p>٢. آثار حساسية؟ يعتبر الآثار حساسًا إذا لم يكن الغاؤه ممكنًا (مثلًا يؤدي إلى فقدان مورد طبيعي رئيسي) أو يثير قضايا تتعلق بالموارد الطبيعية أو الموارد الثقافية المادية أو إعادة التوطين غير الطوعي. في منطقة المشروع، تقع التدخلات التي قد تقع تحت تعريف "الحساس" ضمن المشروعات الحساسة في جدول التقييم التي تم مناقشة مخاطر ومخاطر لتقنين الميثاق (المصرية) وتشمل على سبيل المثال الجسر وادمان شبكة الطرق داخل تلك الجزر لأنها قد تؤدي إلى تغييرات لا يمكن إزالتها على البنية الطبيعية لهذه الجزر.</p>
/	<p>٣. آثار عكسية؟ التدخلات التي تؤدي إلى آثار عكسية هي تلك التي تؤثر على ومناطق مختلفة في نفس الوقت، مثل محطات توليد الكهرباء التي تنتج نفايات هواء مهمة وتصرف مياه التبريد الساخنة إلى المياه السطحية وتؤثر على موارد المياه الجوفية من خلال الضخ وتستهلك المخاطر العكسية على المجتمع من خلال تخزين الوقود، إلخ، فهي تعتبر من التدخلات التي تنتج آثارًا عكسية. ولا تتضمن قائمة استثمارات البرنامج حرمًا هذه التدخلات.</p>
/	<p>٤. آثار غير مسبوق؟ هي تلك الآثار التي تحدث في المنطقة لأول مرة وقد تطبق على المقروءات التي تطبق تكنولوجيات لم تختبر من قبل في المنطقة، ولا تتضمن القائمة استثمارات البرنامج حرمًا هذه التدخلات.</p>
/	<p>٥. التأثير على منطقة تتجاوز بكثير بصمة المشروع؟ في كثير من الحالات، تتناسب منطقة التأثير مع نطاق المشروع، باستثناء وجود موقع المشروع في وسط غير مستقر (رياح قوية، تيار مياه متحرك، أو مستنقع مياه في تربة نقادة) في المعتاد يكون لهشروعات الطرق أثر على الضوضاء المحيطة ولو حيا الهواء بما يتجاوز بصمة المشروع بعد تطبيق تدابير ذلك أيضًا على محطات معالجة مياه الصرف بسبب آثار شاحنة الكريهة التي تتجاوز حدود المرفق، ولكنها لا تعتبر مساحة تأثير كبيرة ما لم تتجاوز إلى حد بعيد بصمة المشروع.</p>
/	<p>٦. آثار تراكمية؟ يجب على صياغة الفحص أن تأخذ في الاعتبار الآثار التراكمية لبصمة تدخلات في نفس المنطقة، مثلًا في حالة فحص تدخل ما في منطقة متعددة كتدخل غير ذي أثر بيئي اجتماعي ملحوظ، وكان هناك تدخل آخر في نفس المنطقة، فيجب عند فحص الأخير أخذ الآثار التراكمية للتدخلين في الاعتبار وفقًا للمعايير المذكورة.</p>


✓		٧. يتطلب نزوح مادي لملاك الأراضي/حائزيها؟ لا يجب أن يؤدي المشروع إلى أي شكل من أشكال النزوح المادي بغض النظر عن نوع حيازة الأرض.
✓		٨. يتطلب استحواد أرض تزيد عن ١٠% من حيازة المالك/الحائزين أو سيؤثر على ١٠% أو أكثر من دخل المتضرر؟ مشروع فقط بنزوح اقتصادي بسيط في ظل هذا البرنامج. تعريف: هذا هو ١٠% على الأكثر من إجمالي حيازة المالك/الحائزين للأرض أو التآجير على ١٠% من دخل المتضرر.
		٩. سيؤدي المشروع إلى إثارة نزاعات اجتماعية حول الأراضي في المستقبل

إذا كانت الإجابة بدعم على أي سؤال مما سبق (١ إلى ٨)، يعتبر المشروع مع ضمن الفئة أ وفقًا لتصنيف البنك الدولي للخطورة الاجتماعية المالية، ويستبعد من تمويل البرنامج.  
إذا كانت الإجابة بلا على جميع ما سبق، يعد المشروع مؤهلاً للحصول على تمويل البرنامج ويمكن بعد ذلك تصنيفه وفق فئتين البيئة المصري، انظر الملحق ١٣.٢  
يجبًا تجميع وتوثيق الأدلة والوثائق التي تدعم الزيارات الميدانية وأنشطة المشاور وجميع الملاحظات الميدانية الخاصة بالأراضي ورفقها بنموذج فحص الأهلية.

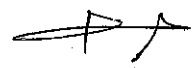
**الخلاصة: المشروع مؤهل (✓) أو غير مؤهل ( )**

ملحوظة: في حال تغيير نطاق أو مكونات المشروع سيتم إعادة فحص الأهلية له من جديد


التاريخ:



اسم الأخصائي البيئي في وحدة التنفيذ المحلية وتوقيعه:



اسم إخصائي مشاركة المواطنين وتوقيعه:



اسم أخصائي استحواد الأراضي والتعويضات في وحدة التنفيذ المحلية وتوقيعه:

في حالة الاستحواد على الأراضي (بغض النظر عن مساحة الأرض المستحوذ من ملكية مملوكة المتضرر/المتضررين) يجب إنتاج الضوابط وإجراءات التقييم التشاركية المذكورة في ملحق استملاك الأراضي ٤؛ كما يجب توثيق المشكلات الدالة على تقييم حالة الضوابط من قبل وحدات التنفيذ المحلية.

وصف المشروع

- اسم المشروع: اصلاح وعقد صين بحلة طيكائيتي وبتكده - دار السلام
- التكلفة التقديرية للمشروع: 7 مليون
- التاريخ التقديري لبدء إنشاء المشروع:
- عدد المستفيدين (الأسر والسكان):
- مجال المشروع (مجاورة حضرية، منطقة أعمال، ريفية، إلخ):
- بصمة المشروع بما يشمل منطقة الأعمال:
- معلومات أخرى:

منطقة العمل

البيانات الشخصية للمشروع	
1	<p>أثار ملحوظة؟</p> <p>يتناسب حجم الآثار أو ارتفاعها مع مجال المشروع ونوع الآثار وتتضمن أنواع ثمات وحفات التي ستكون لها آثار مادية وإنسانية، مثل الطرقات ومحطات معالجة مياه العرف، وه عمليات المناورات السبابة رساتونها والممارسة المتعددة لمجموعة البنك الدولي كصانيف هذه الدراسات وحفات هي تصنيف مشروعات مثل الطرقات الجديدة التي تتضمن حقوق الطريق للمصانفات الطويلة، ومحطات معالجة مياه الصرف (أكبر من 100 ألف م<sup>3</sup>/يوم في المعتاد) والمدافن الصحية ضمن تدخلات الفئة أ من ناحية أهلية الآثار.</p>
2	<p>آثار حساسة؟</p> <p>ويعتبر الآثار حساساً إذا لم يكن إلغاؤه ممكناً (مثلاً يؤدي إلى فقدان مورث طبيعي رئيسي) أو يجر اقتضائاً تتصل بالموارد الطبيعية أو الموارد الثقافية المادية أو إعادة الترتيب غير الطرقي في منطقة المشروع غير متوفرة. التدخلات التي قد تقع تحت تعريف الحساسات ضمن المشروعات الحساسة لمتحدة في جزير المنارة (التي تعد مناطق محمية وفقاً للقوانين المصرية) وتشمل على سبيل المثال، بحضير واعمال شبكة الصرف داخل تلك الجزر لأنها قد تؤدي إلى تغييرات لا يمكن إلغائها على الأبية الطبيعية لهذه الجزر.</p>
3	<p>آثار عكسية؟</p> <p>التدخلات التي تؤدي إلى آثار عكسية هي تلك التي تؤثر على وسائل مختلفة في نفس الوقت، مثل محطات توليد الكهرباء التي تنتج انبعاثات هواء مهمة وتصرف مياه التبريد الساخنة إلى المياه السطحية وتؤثر على موارد المياه الجوفية من خلال الحنج وتتحدث المخاطر العكسية على المدى من خلال تجزير الرفود، إلخ، فهي تعتبر من التدخلات التي تنتج آثاراً عكسية. ولا تتضمن قائمة استثمارات البرنامج عموماً هذه التدخلات.</p>
4	<p>آثار غير مسبوق؟</p> <p>هي تلك الآثار التي تحدث في المنطقة لأول مرة وقد تخيق على المشروعات التي تطبق تكنولوجيا لم تحدث من قبل في المنطقة. ولا تتضمن قائمة استثمارات البرنامج عموماً هذه التدخلات.</p>
5	<p>الآثار على حافة تجاوز بصمة المشروع؟</p> <p>في كثير من الحالات، تتناسب منطقة الأثر مع نطاق المشروع، باستثناء وجود موقع المشروع في وسط غير مسنفر (رياح قوية، تيار مياه متحرك، أو مستنق ميا في تربة نفاذة). في المعتاد، يكون لتأثيرات الطرق أثر على الضوضاء المحيطة ولو حية الهواء بما يتجاوز بصمة المشروع بعد تعديله. ويتعلق ذلك أيضاً على محطات معالجة مياه الصرف بسبب أثر الرائحة الكريهة التي تتجاوز حدود المرفق، ولكنها لا تعتبر مساهمة ذات أهمية كبيرة ما لم تتجاوز إلى حد بعيد بصمة المشروع.</p>
6	<p>آثار تراكمية؟</p> <p>يجب على عمارة الفحص أن تأخذ في الاعتبار الآثار التراكمية لبعضه تدخلات في نفس المنطقة. مثلاً في حالة فحص تدخل ما في منطقة محددة كتدخل غير ذي أثر بيئي واجتماعي ملحوظ، وكان مثاله تدخل آخر في نفس المنطقة، فيجب عند فحص الأثر التراكمي للتدخل في الاعتبار وفقاً للمعايير المتكاملة.</p>

✓		٧. يتطلب تزوج مادي لملاك الأراضي/حيازتها؟ لا يجب أن يؤدي المشروع إلى أي شكل من أشكال التزوج المادي بغض النظر عن نوع حيازة الأرض.
✓	✓	٨. يتطلب استحواد أرض تزيد عن ١٠% من حيازة المالك/المهاجرين أو سيؤثر على ١٠% أو أكثر من دخل المتضرر؟ لا. فقط بنزوح اقتصادي بسيط في ظل هذا البرنامج تعريف هذا هو ١٠% على الأكثر من إجمالي حيازة المالك/المهاجرين للأرض أو المالكين على ١٠% من دخل المتضرر.
✓		٩. سيؤدي المشروع إلى إثارة نزاعات اجتماعية حول الأراضي في المستقبل

إذا كانت الإجابة بدعم على أي سؤال مما سبق (١ إلى ٨)، يعتبر الأمر و مع ضمن الفئة أ وفقاً لتصنيف البنك الدولي للخطورة الاجتماعية العالية، ويستبعد من تمويل البرنامج.  
إذا كانت الإجابة بلا على جميع ما سبق، يعد المشروع مؤهلاً للحصول على تمويل البرنامج ويمكن بعد ذلك تصنيفه وفق قانون البيئة المصري، نظراً للعلاق ١٢.٢  
يجب تجميع وتوثيق الأدلة والوثائق التي تدعم الزيارات الميدانية وأنشطة التشاور وجميع الملاحظات الميدانية الخاصة بالأراضي ورفقها بنموذج فحص الأهلية.

الخلاصة: المشروع مؤهل (✓) أو غير مؤهل ( )

ملحوظة: في حال تغيير نطاق أو مكان المشروع سيتم إعادة فحص الأهلية له من جديد

التاريخ:

اسم الأخصائي البيئي في وحدة التنفيذ العملية وتوقيعه:

اسم أخصائي مشاركة المواطنين وتوقيعه:

اسم أخصائي استحواد الأراضي والتحويلات في وحدة التنفيذ العملية وتوقيعه:

في حالة الاستحواد على الأراضي (بغض النظر عن مساحة الأرض) المستحوذ من ملكية مافوق المتضرر/المتضررين، يجب إنتاج المستندات وإجراءات التقييم التي يجب استكمالها في مذكرات استكمال الأراضي (٤) كما يجب توثيق المستندات الدالة على أسباب تلك التحويلات من قبل وحدات التنفيذ العملية.

وصف المشروع

اسم المشروع: إنشاء سد - فراديس والى والى

صليحة

التكلفة التقديرية للمشروع:

التاريخ التقديري لبدء إنشاء المشروع:

عدد المستفيدين (الأسر والسكان):

مجال المشروع (مجاورة حضرية، منطقة أعمال، ريفية، إلخ):

بصمة المشروع بما يشمل منطقة الأعمال:

معلومات أخرى:

صليحة

الأسئلة		الإجابات
1	آثار ملحوظة؟	يتناسب حجم الآثار أو تبعاتها مع مجال المشروع ونوع الآثار وتكتمل فراج المقام وأحداث التي يمكن أن يها آثار داء وفاة ملاءم و نعت الطام إلى محطات معالجة مياه المجرى ، و محطات التفتيش الملائم لمعالجتها والممارسة المعتادة لمجموعة البنك الدولي كصايف هذه المقام و أحداث في تصريف مشروعات مثل الطرق الجديدة التي تتضمن حقوق للمسافات الطويلة، ومحطات معالجة مياه تصريف (أكبر من 10 ألف م <sup>3</sup> اليوم في المعتاد) والمدافن الصحية ضمن تدخلات الفئة أ من ناحية أهمية الآثار.
2	آثار حساسة؟	يعتبر الآثار حساسًا إذا لم يكن الغاؤه ممكنًا (مثل يؤدي إلى فقدان مورد طبيعي رئيسي) أو يمس قضايا تتعلق بالموائل الطبيعية أو التراث الثقافي المادية أو إعادة التوطين غير الخرجي في منطقة المشروع، التي التدخلات التي قد تقع تحت تعريف "الحساس" ضمن المقامات الحساسة المتعددة في جزير الجزر (التي لها مناطق محمية وفقًا للقوانين المصرية) وتتمثل على مبنى أمثال الجسر وأعمال البنية الطرق، تدخلت تلك الجزر لأنها قد تؤدي إلى تغييرات لا يمكن إزالتها على أبنية الطبيعية لهذه الجزر.
3	آثار عكسية؟	التدخلات التي تؤدي إلى آثار عكسية هي تلك التي تؤثر على وسائل مختلفة في نفس الوقت مثل محطات توليد الكهرباء التي تنتج انبعاثات هواء مهمة وتصرف مياه التبريد الساخنة إلى المياه السطحية وتؤثر على موارد المياه الجوفية من خلال الضخ وتستهلك المخاطر العكسية على المجتمع من خلال تخزير الوقود، إلخ، فهي تعتبر من التدخلات التي تنتج آثارًا عكسية. ولا تتضمن قائمة استثمارات التي تلتج حرمها هذه التدخلات.
4	آثار غير مسبوق؟	هي تلك الآثار التي تحدث في المنطقة لأول مرة وقد تضيق على المقامات التي تطبق تكنولوجيايات لم تخبر من قبل في المنطقة. ولا تتضمن القائمة استثمارات التي تلتج حرمها هذه التدخلات.
5	التأثير على منطقة تتجاوز بكثير بصمة المشروع؟	في كثير من الحالات، تتناسب منطقة التأثير مع نطاق المشروع، باستثناء وجود مواقع للمشروع في وسط غير مسافر (رياح قوية، تيار مياه متحرك، أو مستنقاع مياه في تربة ناعنة) في المعتاد يكون حوض و أحداث الطرق أثر على الضوضاء المحيطة ونوعية الهواء بما يتجاوز بصمة المشروع عند بسوط وينطبق ذلك أيضًا على محطات معالجة مياه تصريف بسبب آثار تلوحة التربة التي تتجاوز حدود المرفق، وأكلها لا تعتبر مساحة تأثير كبيرة ما لم تتجاوز إلى حد بعيد بصمة المشروع.
6	آثار تراكمية؟	يجب على حماية الفحص أن تأخذ في الاعتبار التراكمية أيضا تدخلات في نفس المنطقة، مثلًا، في حالة فحص تدخل ما في منطقة محددة كتدخل غير ذي أثر بيئي واجتماعي مهم، وكان هناك تدخل آخر في نفس المنطقة، فيجب عند فحص الأثر التراكمي لتأثير في المنطقة وتأثير التراكمي.


✓		٧. يتطلب تزوج مادي لملاك الأراضي/حائزيها؟ لا يجب أن يؤدي المشروع إلى أي شكل من أشكال التزوج المادي بغض النظر عن نوع حيازة الأرض.
✓		٨. يتطلب استحواد أرض تزيد عن ١٠% من حيازة المالك/الحائزين أو سيقتصر على ١٠% أو أكثر من دخل المتضرر؟ منذ فتح قنوات اقتصادية بسيط في ظل هذا البرنامج تعريف هذا هو ١٠% على الأكثر من إجمالي حيازة المالك/الحائزين لأرض أو المأثر على ١٠% من دخل المتضرر.
		٩. سيؤدي المشروع إلى إثارة نزاعات اجتماعية حول الأراضي في المستقبل


- إذا كانت الإجابة بنعم على أي سؤال مما سبق (١ إلى ٨)، يعتبر المشروع وجميع الفئات أو فئات لتصنيف البنك الدولي للخطورة الاجتماعية العالية، ويتطلب من تمويل البرنامج.
- إذا كانت الإجابة بلا على جميع ما سبق، يعد المشروع مؤهلاً للحصول على تمويل البرنامج ويمكن بعد ذلك تصنيفه وفق فئات البيئة المصرية؛ انظر الملحق ١٢.٢
- يجب تقييم وتوثيق الأداة والوثائق التي تدعم الزيارات الميدانية وأنشطة التشاركية وجميع الملاحظات الميدانية الخاصة بالأراضي ورفقها بمؤرخ تفصيل الأملية.

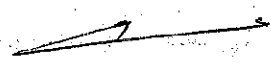
الخلاصة: المشروع مؤهل (✓) أو غير مؤهل ( )

ملاحظة: في حال تغيير نطاق أو مكونات المشروع سيتم إعادة فحص الأهلية له من جديد

التاريخ:

اسم الشخص الذي يولي وحدة التنفيذ المحلية وتوقيع: 

اسم شخصي مشارك المواطنين وتوقيع: 

اسم الشخص الذي يولي وحدة التنفيذ الوطنية وتوقيع: 

أفي حالة الاستحواد على الأراضي (بغض النظر عن مساحة الأرض) من قبل المتضررين أو المستثمرين/المتضررين، يجب اتباع الشروط وإجراءات الأمانة التنفيذية المذكورة في مدون استملاك الأراضي (١) كما يجب توثيق المستندات الدالة على توثيق تلك الحيازة من قبل وحدات التنفيذ المحلية.



وصف المشروع

اسم المشروع: **انتاج حوض بالمدينة - دار، مصر**

التكلفة التقديرية للمشروع: **٥ مليون**

التاريخ التقديري لبدء إنشاء المشروع:

عدد المستفيدين (الأسر والسكان):

مجال المشروع (مجاورة حضرية، منطقة أعمال، ريفية، إلخ):

بصمة المشروع بما يشمل منطقة الأعمال:

معلومات أخرى:

منطقة صناعية

البيانات الشخصية للمشروع	
1	<p><b>آثار ملحوظة؟</b></p> <p>يتناسب حجم الآثار أو ارتفاعها مع مجال المشروع ونوع الآثار، وتتضمن أنواع المقتر وعنايت التي يمكن لها آثار مادية وظاهرة ذات الطابع المجتمعي، وبمختلف مجالات الإدارة، والمعدات التقنية، الصيانة والمزايا، والعمارة المعتادة لمجموعة البلاك الدولي لتصنيف هذه المشروعات، في تصنيف المشروعات مثل الطرق الجديدة التي تتضمن بحرق طريق المسافات الطويلة، ومحطات معالجة مياه الصرف (الكبير من حجم ألف م<sup>3</sup>/يوم في المعتاد) والمدافن الصحية ضمن تدخلات الفئة أ من ناحية أهمية الآثار.</p>
2	<p><b>آثار حساسة؟</b></p> <p>يعتبر الأثر حساسًا إذا لم يكن إنقاذه ممكنًا (مثلًا يؤدي إلى فقدان مورد طبيعي رئيسي) أو يؤثر اقتصاديًا بشكل كبير، الطبيعية أو الموارد الثقافية المادية أو إعادة التطوير غير الطرقي في المناطق المشروعة، نوع التدخلات التي قد تقع تحت تعريف "الحساسات" ضمن المشروعات والصحة النفسية في جزر الجزر (التي تعد مناطق محمية وفقًا للقوانين المصرية) وتشمل على سبيل المثال البحيرات والسهول وشبكات الطرق داخل تلك الجزر لأنها قد تؤدي إلى تغييرات لا يمكن إنقاذه على البنية الطبيعية لهذه الجزر.</p>
3	<p><b>آثار عكسية؟</b></p> <p>التدخلات التي تؤدي إلى آثار عكسية هي تلك التي تؤثر على وسائل مختلفة في نفس الوقت مثل مسطحات توليد الكهرباء التي تنتج انبعاثات هواء مهمة وتصرف مياه التبريد الساخنة إلى المياه السطحية وتؤثر على موارد المياه الجوفية من خلال الضخ وتستحث المخاطر العنسية على المجتمع من خلال تخزين الوقود، إلخ، فهي تعتبر من التدخلات التي تنتج آثارًا عكسية. ولا تتضمن قائمة استشارات البرنامج عمومًا هذه التدخلات.</p>
4	<p><b>آثار غير مسبوق؟</b></p> <p>هي تلك الآثار التي تحدث في المنطقة لأول مرة وقد تطبق على المشروعات التي تطبق تكنولوجيا جديدة لم تختبر من قبل في المنطقة، ولا تتضمن قائمة استشارات البرنامج عمومًا هذه التدخلات.</p>
5	<p><b>التأثير على منطقة تتجاوز بصمة المشروع؟</b></p> <p>في كثير من الحالات، تتناسب منطقة التأثير مع نطاق المشروع، باستثناء وجود موقع المشروع في وسط غير مسطح (رياح قوية، تيار مياه متحرك، أو مستنقع مياه في تربة ناعسة) في المعتاد، يكون لتسريبات الطرق أثر على الضوضاء المحيطة ونوعية الهواء بما يتجاوز بصمة المشروع، حيث بسيط ويتعلق ذلك أيضًا على محطات معالجة مياه الصرف بسبب آثار ضائقة التكرية التي تتجاوز حدود المرفق، ولكنها لا تعتبر مسانعة تأثير كبيرة ما لم تتجاوز إلى حد بعيد بصمة المشروع.</p>
6	<p><b>آثار تراكمية؟</b></p> <p>يجب على عملية الفحص أن تأخذ في الاعتبار الآثار التراكمية لبعضها البعض، في نفس التدخلات، مثلًا في حالة فدان، فإذا ما في منطقة محددة كتدخل غير ذي أثر بيئي واجتماعي ملحوظ، فإن هناك تدخلات أخرى في نفس المنطقة، فوجب عند فحص الأخير أخذ الآثار التراكمية للتدخلات في الاعتبار، وفقًا للمعايير المتفق عليها.</p>

/		7. يتطلب نزوح مادي لمالك الأراضي/حيازتها؟ لا يجب أن يؤدي المشروع إلى أي شكل من أشكال النزوح المادي بغض النظر عن نوع حيازة الأرض.
/		8. يتطلب إستئواة أرض تزيد عن 10% من حيازة المالك/المزارعين أو سيؤثر على 10% أو أكثر من أهل المتضررين؟ المشروع فقط بنزوح اقتصادي بسيط في ظل هذا البرنامج تعريف هذا هو 10% على الأكثر من إجمالي حيازة المالك/المزارعين لأراض أو التأثير على 10% من دخل المتضررين.
		9. سيؤدي المشروع إلى إثارة نزاعات اجتماعية حول الأراضي في المستقبل


إذا كانت الإجابة بنعم على أي سؤال مما سبق (1 إلى 8)، يعتبر المشروع وبع ضمن الفئة أ وفقاً لتصنيف البنك الدولي للخطورة الاجتماعية المالية، ويستبعد من تمويل البرنامج.  
إذا كانت الإجابة بلا على جميع ما سبق، يعد المشروع مؤهلاً للحصول على تمويل البرنامج ويمكن بعد ذلك تصنيفه وفق قانون البيئة المصري، النظر الملحق 1.2  
يجب تجميع وتوثيق الأدلة والوثائق التي تدعم الزيارات الميدانية وأنشطة التشاور وجميع الملاحظات الميدانية الخاصة بالأراضي ورزقها بدمودج فحص الأهلية.

الخلاصة: المشروع مؤهل (ع) أو غير مؤهل ( )

ملحوظة: في حال تغيير نطاق أو مكونات المشروع سيتم إعادة فحص الأهلية له من جديد


التاريخ:

اسم الأخصائي البيئي في وحدة التنفيذ العملية وتوقيعه:



اسم الأخصائي مشارك في المواطنين وتوقيعه:

اسم الأخصائي إستعداد الأراضي والتعميمات في وحدة التنفيذ العملية وتوقيعه:



في حالة الإستعداد على الأراضي (بغض النظر عن مساحة الأرض المتاح من ملكها سابقاً) المتضررين/المتضررات، يجب اتباع الضوابط وأعمال التشاور والتصنيف المشروحة في هذا من إستعداد الأراضي المتضررين/المتضررات، كما يجب توثيق المستندات الدالة على تنفيذ تلك المتطلبات التي وجبت بالتفصيل الملحق 1.2