

نتائج فحص الأهلية البيئية والاجتماعية للمشروعات
المدرجة في الخطة الاستثمارية (المرجع المحدث)

وصف المشروع

- اسم المشروع: تطوير وانشاء مستطوط حديد (المرجع)
- التكلفة التقديرية للمشروع:
- التاريخ التقديري لبدء إنشاء المشروع:
- عدد المستفيدين (الأسر والسكان):
- مجال المشروع (مجاورة حضرية، منطقة أعمال، ريفية، إلخ):
- بصمة المشروع بما يشمل منطقة الأعمال:
- معلومات أخرى:

الأهمية	نعم	لا
هل سيؤدي المشروع إلى:		
١. آثار ملحوظة؟		يتناسب حجم الآثار أو تبعاتها مع مجال المشروع ونوع الآثار. وتتضمن أنواع المشروعات التي سيكون لها آثار ملحوظة مشروعات الطرق ومحطات معالجة مياه الصرف ومحطات النفايات الصلبة ومناولتها. والممارسة المعتادة لمجموعة البنك الدولي لتصنيف هذه المشروعات هي تصنيف مشروعات مثل الطرق الجديدة التي تتضمن حقن طريق للمسافات الطويلة، ومحطات معالجة مياه الصرف (أكبر من ٥٠ ألف م ^٣ /يوم في المعتاد) والمدافن الصحية ضمن تدخلات الفئة أ من ناحية أهمية الآثار.
٢. آثار جسدية؟		يعتبر الأثر جسدياً إذا لم يكن إلغاه ممكناً (مثلاً يؤدي إلى فقدان مرثل طبيعي رئيسي) أو يثير قضايا تتصل بالموائل الطبيعية أو الموارد الثقافية المادية أو إعادة التوطين غير الطوعي. في منطقة المشروع، تقع التدخلات التي قد تقع تحت تعريف "الحساس" ضمن المشروعات الضخمة المنفذة في جزر النيل (التي تعد مناطق محمية وفقاً للقوانين المصرية) وتشمل على سبيل المثال الجسور وأعمال شبكة الطرق داخل تلك الجزر لأنها قد تؤدي إلى تغييرات لا يمكن إلغائها على البنية الطبيعية لهذه الجزر.
٣. آثار عكسية؟		التدخلات التي تؤدي إلى آثار عكسية هي تلك التي تؤثر على وسائط مختلفة في نفس الوقت، مثل محطات توليد الكهرباء التي تنتج انبعاثات هواء مهمة وتصرف مياه التبريد الساخنة إلى المياه السطحية وتؤثر على موارد المياه الجوفية من خلال الضخ وتستهلك المخاطر العكسية على المجتمع من خلال تخزين الوقود، إلخ، فهي تعتبر من التدخلات التي تنتج آثاراً عكسية. ولا تتضمن قائمة استثمارات البرنامج عموماً هذه التدخلات.
٤. آثار غير مسبوقة؟		هي تلك الآثار التي تحدث في المنطقة لأول مرة وقد تنطبق على المشروعات التي تطبق تكنولوجيات لم تختبر من قبل في المنطقة. ولا تتضمن قائمة استثمارات البرنامج عموماً هذه التدخلات.
٥. التأثير على منطقة تتجاوز بصمة المشروع؟		في كثير من الحالات، تتناسب منطقة التأثير مع نطاق المشروع، باستثناء وجود موقع المشروع في وسط غير مستقر (رياح قوية، تيار مياه متحرك، أو مستنقعات مياه في تربة نفاذة). في المعتاد، يكون لمشروعات الطرق أثر على الضوضاء المحيطة ونوعية الهواء بما يتجاوز بصمة المشروع بحد بسيط وينطبق ذلك أيضاً على محطات معالجة مياه الصرف بسبب آثار الرائحة الكريهة التي تتجاوز حدود المرفق، ولكنها لا تعتبر مساحة تأثير كبيرة ما لم تتجاوز إلى حد بعيد بصمة المشروع.
٦. آثار تراكمية؟		يجب على عملية الفحص أن تأخذ في الاعتبار الآثار التراكمية لبصمة تدخلات في نفس المنطقة. مثلاً، في حالة فحص تدخل ما في منطقة محددة كتدخل غير ذي أثر بيئي واجتماعي ملحوظ، وكان هناك تدخل آخر في نفس المنطقة، فيجب عند فحص الأخير أخذ الأثر التراكمي للتدخلين في الاعتبار وفقاً للمعايير المذكورة.
٧. يتطلب نزوح مادي لملاك الأراضي/هائلين؟		لا يجب أن يؤدي المشروع إلى أي شكل من أشكال النزوح المادي بخض النظر عن نوع حيازة الأرض.

الإجابة		هل سيؤدي المشروع إلى:
لا	نعم	
		٨. يتطلب استحواد أرض تزيد عن ١٠% من حيازة المالك/الحائزين أو سيؤثر على ١٠% أو أكثر من دخل المتضرر؟ مسموح فقط بنزوح اقتصادي بسيط في ظل هذا البرنامج. تعريف هذا هو ١٠% على الأكثر من إجمالي حيازة المالك/الحائزين للأرض أو التأثير على ١٠% من دخل المتضرر.
		٩. سيؤدي المشروع إلى إثارة نزاعات اجتماعية حول الأراضي في المستقبل


- إذا كانت الإجابة بنعم على أي سؤال مما سبق (١ إلى ٨)، يعتبر المشروع ضمن الفئة أ وفقاً لتصنيف البنك الدولي للخطورة الاجتماعية العالية، ويستبعد من تمويل البرنامج.
- إذا كانت الإجابة بلا على جميع ما سبق، يعد المشروع مؤهلاً للحصول على تمويل البرنامج ويمكن بعد ذلك تصنيفه وفق قانون البيئة المصري، انظر الملحق ١٣.٢
- يجب تجميع وتوثيق الأدلة والوثائق التي تدعم الزيارات الميدانية وأنشطة التشاور وجميع الملاحظات الميدانية الخاصة بالأراضي ورفقها بنموذج فحص الأهلية.

الخلاصة: المشروع مؤهل () أو غير مؤهل ()

ملحوظة: في حال تغيير نطاق أو مكونات المشروع سيتم إعادة فحص الأهلية له من جديد

التاريخ:







اسم الأخصائي البيئي في وحدة التنفيذ المحلية وتوقيعه:
اسم أخصائي مشاركة المواطنين وتوقيعه:
اسم أخصائي استحواد الأراضي والتعويضات في وحدة التنفيذ المحلية وتوقيعه:

أفي حالة الاستحواد على الأراضي (بمضي النظر عن مساحة الأرض المستحوذ من ملكية منفعة المتضرر/المتضررين، يجب إتباع الضوابط وإجراءات التشغيل القياسية المذكورة في ملحق إستملاك الأراضي ٤.١، كما يجب توثيق المستندات الدالة على تطبيق تلك الضوابط من قبل وحدات التنفيذ المحلية

نتائج فحص الأهلية البيئية والاجتماعية للمشروعات
المدرجة في الخطة الاستثمارية (النموذج المحدث)

وصف المشروع

- اسم المشروع: **خطوط كهرباء وغازية (و.ع.م)**
- التكلفة التقديرية للمشروع:
- التاريخ التقديري لبدء إنشاء المشروع:
- عدد المستفيدين (الأسر والسكان):
- مجال المشروع (مجاورة حضرية، منطقة أعمال، ريفية، إلخ):
- بصمة المشروع بما يشمل منطقة الأعمال:
- معلومات أخرى:

الإجابة		هل سيؤدي المشروع إلى:
لا	نعم	
		١. آثار ملحوظة؟ يتناسب حجم الآثار أو تبعاتها مع مجال المشروع ونوع الآثار. وتتضمن أنواع المشروعات التي سيكون لها آثار ملحوظة مشروعات الطرق ومحطات معالجة مياه الصرف ومحطات النفايات الصلبة ومناولتها. والممارسة المعتادة لمجموعة البنك الدولي لتصنيف هذه المشروعات هي تصنيف مشروعات مثل الطرق الجديدة التي تتضمن حقوق طريق للمسافات الطويلة، ومحطات معالجة مياه الصرف (أكبر من ٥٠ ألف م ^٣ /يوم في المعتاد) والمدافن الصحية ضمن تدخلات الفئة أ من ناحية أهمية الآثار.
		٢. آثار حساسية؟ يعتبر الأثر حساساً إذا لم يكن إلغازه ممكناً (مثلاً يؤدي إلى فقدان موئل طبيعي رئيسي) أو يثير قضايا تتعلق بالموائل الطبيعية أو الموارد الثقافية المادية أو إعادة التوطين غير الطوعي. في منطقة المشروع، تقع التدخلات التي قد تقع تحت تعريف "الحساس" ضمن المشروعات الضخمة المنفذة في جزر النيل (التي تعد مناطق محمية وفقاً للقوانين المصرية) وتشمل على سبيل المثال الجسور وأعمال شبكة الطرق داخل تلك الجزر لأنها قد تؤدي إلى تغييرات لا يمكن إلغاؤها على البنية الطبيعية لهذه الجزر.
		٣. آثار عكسية؟ التدخلات التي تؤدي إلى آثار عكسية هي تلك التي تؤثر على وسائط مختلفة في نفس الوقت، مثل محطات توليد الكهرباء التي تنتج انبعاثات هواء مهمة وتصرف مياه التبريد الساخنة إلى المياه السطحية وتؤثر على موارد المياه الجوفية من خلال الضخ وتستهلك المخاطر العكسية على المجتمع من خلال تخزين الوقود، إلخ، فهي تعتبر من التدخلات التي تنتج آثاراً عكسية. ولا تتضمن قائمة استثمارات البرنامج عموماً هذه التدخلات.
		٤. آثار غير مسبوقه؟ هي تلك الآثار التي تحدث في المنطقة لأول مرة وقد تنطبق على المشروعات التي تطبق تكنولوجيات لم تختبر من قبل في المنطقة. ولا تتضمن قائمة استثمارات البرنامج عموماً هذه التدخلات.
		٥. التأثير على منطقة تتجاوز بصمة المشروع؟ في كثير من الحالات، تتناسب منطقة التأثير مع نطاق المشروع، باستثناء وجود موقع المشروع في وسط غير مستقر (رياح قوية، تيار مياه متحرك، أو مستنقعات مياه في تربة نفاذة). في المعتاد، يكون لمشروعات الطرق أثر على الضوضاء المحيطة ونوعية الهواء بما يتجاوز بصمة المشروع بحد بسيط وينطبق ذلك أيضاً على محطات معالجة مياه الصرف بسبب آثار الرائحة الكريهة التي تتجاوز حدود المرفق، ولكنها لا تعتبر مساحة تأثير كبيرة ما لم تتجاوز إلى حد بعيد بصمة المشروع.
		٦. آثار تراكمية؟ يجب على عملية الفحص أن تأخذ في الاعتبار الآثار التراكمية لبصمة تدخلات في نفس المنطقة. مثلاً، في حالة فحص تدخل ما في منطقة محددة كتدخل غير ذي أثر بيئي واجتماعي ملحوظ، وكان هناك تدخل آخر في نفس المنطقة، فيجب عند فحص الأخير أخذ الآثار التراكمية للتدخلين في الاعتبار وفقاً للمعايير المذكورة.
		٧. يتطلب نزوح مادي لملاك الأراضي/هائلتها؟ لا يجب أن يؤدي المشروع إلى أي شكل من أشكال النزوح المادي بغض النظر عن نوع حيازة الأرض.

الإجابة		الاستجابة
لا	نعم	هل سيؤدي المشروع إلى:
		٨. يتطلب إستحواذ أرض تزيد عن ١٠% من حيازة المالك/الحائزين أو ميوثر على ١٠% أو أكثر من دخل المتضرر؟ مسموح فقط بنزوح اقتصادي بسيط في ظل هذا البرنامج. تعريف هذا هو ١٠% على الأكثر من إجمالي حيازة المالك/الحائزين للأرض أو التأثير على ١٠% من دخل المتضرر.
		٩. سيؤدي المشروع إلى إثارة نزاعات اجتماعية حول الأراضي في المستقبل

- إذا كانت الإجابة بنعم على أي سؤال مما سبق (١ إلى ٨)، يعتبر المشروع ضمن الفئة أ وفقاً لتصنيف البنك الدولي للخطورة الاجتماعية العالية، ويستبعد من تمويل البرنامج.
- إذا كانت الإجابة بلا على جميع ما سبق، يعد المشروع مؤهلاً للحصول على تمويل البرنامج ويمكن بعد ذلك تصنيفه وفق قانون البيئة المصري، انظر الملحق ١٣.٢
- يجب تجميع وتوثيق الأدلة والوثائق التي تدعم الزيارات الميدانية وأنشطة التشاور وجميع الملاحظات الميدانية الخاصة بالأراضي ورفقها بنموذج فحص الأهلية.

الخلاصة: المشروع مؤهل () أو غير مؤهل ()

ملحوظة: في حال تغيير نطاق أو مكونات المشروع سيتم إعادة فحص الأهلية له من جديد.

التاريخ:

اسم الأخصائي البيئي في وحدة التنفيذ المحلية وتوقيعه:

اسم إخصائي مشاركة المواطنين وتوقيعه:

اسم إخصائي إستحواذ الأراضي والتعويضات في وحدة التنفيذ المحلية وتوقيعه:

في حالة الإستحواذ على الأراضي (بغض النظر عن مساحته الأرض المستحوذة من ملكية/منفعة المتضرر/المتضررين، يجب إتباع الضوابط وإجراءات التشفيل القياسية المذكورة في ملحق إستملاك الأراضي ٤.١، كما يجب توثيق المستندات الدالة على تطبيق تلك الضوابط من قبل وحدات التنفيذ المحلية

نتائج فحص الأهلية البيئية والاجتماعية للمشروعات
المدرجة في الخطة الاستثمارية (النموذج المحدث)

وصف المشروع

تطوير وضع كفاية مياه (الرياح)

٥٠ مليون

منطقة الري

- اسم المشروع:
- التكلفة التقديرية للمشروع:
- التاريخ التقديري لبدء إنشاء المشروع:
- عدد المستفيدين (الأسر والسكان):
- مجال المشروع (مجاورة حضرية، منطقة أعمال، ريفية، إلخ):
- بصمة المشروع بما يشمل منطقة الأعمال:
- معلومات أخرى:

الإجابة		هل سيؤدي المشروع إلى:
لا	نعم	
		١. آثار ملحوظة؟ يتناسب حجم الآثار أو تبعاتها مع مجال المشروع ونوع الآثار. وتتضمن أنواع المشروعات التي سيكون لها آثار ملحوظة مشروعات الطرق ومحطات معالجة مياه الصرف ومحطات النفايات الصلبة ومناولتها. والممارسة المعتادة لمجموعة البنك الدولي لتصنيف هذه المشروعات هي تصنيف مشروعات مثل الطرق الجديدة التي تتضمن حقوق طريق للمسافات الطويلة، ومحطات معالجة مياه الصرف (أكبر من ٥٠ ألف م ^٣ /يوم في المعتاد) والمدافن الصحية ضمن تدخلات الفئة أ من ناحية أهمية الآثار.
		٢. آثار جسدية؟ يعتبر الأثر جسدياً إذا لم يكن إلغاه ممكنًا (مثلًا يؤدي إلى فقدان موئل طبيعي رئيسي) أو يؤثر قضيماً متصل بالموائل الطبيعية أو الموارد الثقافية المادية أو إعادة التوطين غير الطوعي. في منطقة المشروع، تقع التدخلات التي قد تقع تحت تعريف "الحساس" ضمن المشروعات الضخمة المنفذة في جزر النيل (التي تعد مناطق محمية وفقاً للقوانين المصرية) وتشمل على سبيل المثال الجسور وأعمال شبكة الطرق داخل تلك الجزر لأنها قد تؤدي إلى تغييرات لا يمكن إلغاؤها على البنية الطبيعية لهذه الجزر.
		٣. آثار عكسية؟ التدخلات التي تؤدي إلى آثار عكسية هي تلك التي تؤثر على وسائط مختلفة في نفس الوقت، مثل محطات توليد الكهرباء التي تنتج انبعاثات هواء مهمة وتصرف مياه التبريد الساخنة إلى المياه السطحية وتؤثر على موارد المياه الجوفية من خلال الضخ وتستهلك المخاطر العكسية على المجتمع من خلال تخزين الوقود، إلخ، فهي تعتبر من التدخلات التي تنتج آثاراً عكسية. ولا تتضمن قائمة استثمارات البرنامج عموماً هذه التدخلات.
		٤. آثار غير مسبوقة؟ هي تلك الآثار التي تحدث في المنطقة لأول مرة وقد تطبق على المشروعات التي تطبق تكنولوجيات لم تعتبر من قبل في المنطقة. ولا تتضمن قائمة استثمارات البرنامج عموماً هذه التدخلات.
		٥. التأثير على منطقة تتجاوز بكثير بصمة المشروع؟ في كثير من الحالات، تتناسب منطقة التأثير مع نطاق المشروع، باستثناء وجود موقع المشروع في وسط غير مستقر (رياح قوية، تيار مياه متحرك، أو مستنقع مياه في تربة نفاذة). في المعتاد، يكون لمشروعات الطرق أثر على الضوضاء المحيطة ونوعية الهواء بما يتجاوز بصمة المشروع بحد بسيط وينطبق ذلك أيضاً على محطات معالجة مياه الصرف بسبب آثار الرائحة الكريهة التي تتجاوز حدود المرفق، ولكنها لا تعتبر مساحة تأثير كبيرة ما لم تتجاوز إلى حد بعيد بصمة المشروع.
		٦. آثار تراكمية؟ يجب على عملية الفحص أن تأخذ في الاعتبار الآثار التراكمية أيضاً لتدخلات في نفس المنطقة. مثلًا، في حالة فحص تدخل ما في منطقة محددة كتدخل غير ذي أثر بيئي واجتماعي ملحوظ، وكان هناك تدخل آخر في نفس المنطقة، فيجب عند فحص الأخير أخذ الأثر التراكمي للتدخلين في الاعتبار وفقاً للمعايير المذكورة.
		٧. يتطلب نزوح مادي لملك الأراضي/مجانزيتها؟ لا يجب أن يؤدي المشروع إلى أي شكل من أشكال النزوح المادي بغض النظر عن نوع حيازة الأرض.

الإجابة		الأمثلة
لا	نعم	هل سيؤدي المشروع إلى:
		٨. يتطلب إستحواذ أرض تزيد عن ١٠% من حيازة المالك/الحائزين أو سيؤثر على ١٠% أو أكثر من دخل المتضرر؟ مسموح فقط بنزوح اقتصادي بسيط في ظل هذا البرنامج. تعريف هذا هو ١٠% على الأكثر من إجمالي حيازة المالك/الحائزين للأرض أو التأثير على ١٠% من دخل المتضرر.
		٩. سيؤدي المشروع إلى إثارة نزاعات اجتماعية حول الأراضي في المستقبل

- إذا كانت الإجابة بنعم على أي سؤال مما سبق (١ إلى ٨)، يعتبر المشروع ضمن الفئة أ وفقاً لتصنيف البنك الدولي للخطورة الاجتماعية العالية، ويستبعد من تمويل البرنامج.
- إذا كانت الإجابة بلا على جميع ما سبق، يعد المشروع مؤهلاً للحصول على تمويل البرنامج ويمكن بعد ذلك تصنيفه وفق قانون البيئة المصري، انظر الملحق ١٣.٢
- يجب تجميع وتوثيق الأدلة والوثائق التي تدعم الزيارات الميدانية وأنشطة التشاور وجميع الملاحظات الميدانية الخاصة بالأراضي ورفقها بنموذج فحص الأهلية.

الخلاصة: المشروع مؤهل () أو غير مؤهل ()

ملحوظة: في حال تغيير نطاق أو مكونات المشروع سيتم إعادة فحص الأهلية له من جديد

التاريخ:

اسم الأخصائي البيئي في وحدة التنفيذ المحلية وتوقيعه:

اسم إخصائي مشاركة المواطنين وتوقيعه:

اسم أخصائي إستحواذ الأراضي والتعويضات في وحدة التنفيذ المحلية وتوقيعه:

٤.١، كما يجب توثيق المستندات الدالة على تطبيق تلك الضوابط من قبل وحدات التنفيذ المحلية في حالة الإستحواذ على الأراضي (بغض النظر عن مساحة الأرض المستحوذة من ملكية/منفعة المتضرر/المتضررين، يجب إتباع الضوابط وإجراءات التشغيل القياسية المذكورة في ملحق إستملاك الأراضي

نتائج نحص الأهمية البيئية والاجتماعية للمشروعات
المندرجة في الخطة الاستثمارية (النموذج المحدث)

وصف المشروع

تطوير وبيع كهرباء وغاز

١٦٠٠٠٠٠

مستقر

- اسم المشروع:
- التكلفة التقديرية للمشروع:
- التاريخ التقديري لبدء إنشاء المشروع:
- عدد المستفيدين (الأسر والسكان):
- مجال المشروع (مجاورة حضرية، منطقة أعمال، ريفية، إلخ):
- بصمة المشروع بما يشمل منطقة الأعمال:
- معلومات أخرى:

الاستجابة		هل سيؤدي المشروع إلى:
نعم	لا	
		١. آثار ملحوظة؟ يتناسب حجم الآثار أو تبعاتها مع مجال المشروع ونوع الآثار. وتتضمن أنواع المشروعات التي سيكون لها آثار ملحوظة مشروعات الطرق ومحطات معالجة مياه الصرف ومحطات النفايات الصلبة ومناولتها. والممارسة المعتادة لمجموعة البنك الدولي لتصنيف هذه المشروعات هي تصنيف مشروعات مثل الطرق الجديدة التي تتضمن حقوق طريق للمسافات الطويلة، ومحطات معالجة مياه الصرف (أكبر من ٥٠ ألف م ^٣ /اليوم في المعتاد) والمدافن الصحية ضمن تفضلات الفئة أ من ناحية أهمية الآثار.
		٢. آثار حساسة؟ يعتبر الأثر حساساً إذا لم يكن الفاعل مكملاً (مثلاً يؤدي إلى فقدان موئل طبيعي رئيسي) أو يثير قضايا تتعلق بالموائل الطبيعية أو الموارد الثقافية المادية أو إعادة التوطين غير الطوعي. في منطقة المشروع، تقع التدخلات التي قد تقع تحت تعريف "الحساس" ضمن المشروعات الضميمة المنفذة في جزر النيل (التي تشمل مناطق محمية وفقاً للقوانين المصرية) وتشمل على "سبيل المثال الجسور وأعمال شبكة الطرق داخل تلك الجزر لأنها قد تؤدي إلى تغييرات لا يمكن إلغاؤها على البنية الطبيعية لهذه الجزر.
		٣. آثار عكسية؟ التدخلات التي تؤدي إلى آثار عكسية هي تلك التي تؤثر على وسائط مختلفة في نفس الوقت، مثل محطات توليد الكهرباء التي تنتج انبعاثات هواء مهمة وتصرف مياه التبريد الساخنة إلى المياه السطحية وتؤثر على موارد المياه الجوفية من خلال الضخ وتستحث المخاطر العكسية على المجتمع من خلال تخزين الوقود، إلخ، فهي تعتبر من التدخلات التي تنتج آثاراً عكسية. ولا تتضمن قائمة استثمارات البرنامج عموماً هذه التدخلات.
		٤. آثار غير مسبوقة؟ هي تلك الآثار التي تحدث في المنطقة لأول مرة وقد تنطبق على المشروعات التي تنطبق تكنولوجيات لم تختبر من قبل في المنطقة. ولا تتضمن قائمة استثمارات البرنامج عموماً هذه التدخلات.
		٥. التأثير على منطقة تتجاوز بكثير بصمة المشروع؟ في كثير من الحالات، تتناسب منطقة التأثير مع نطاق المشروع، باستثناء وجود موقع المشروع في وسط غير مستقر (رياح قوية، تيار مياه متحرك، أو مستنقذ مياه في تربة نفاذة). في المعتاد، يكون لمشروعات الطرق أثر على الضوضاء المحيطة ونوعية الهواء بما يتجاوز بصمة المشروع بحد بسيط وينطبق ذلك أيضاً على محطات معالجة مياه الصرف بسبب آثار الرائحة الكريهة التي تتجاوز حدود المرفق، ولكنها لا تعتبر مساحة تأثير كبيرة ما لم تتجاوز إلى حد يعيد بصمة المشروع.
		٦. آثار تراكمية؟ يجب على عملية الفحص أن تأخذ في الاعتبار الآثار التراكمية لبصمة تدخلات في نفس المنطقة. مثلاً، في حالة فحص تدخل ما في منطقة محددة كتدخل غير ذي أثر بيئي واجتماعي ملحوظ، وكان هناك تدخل آخر في نفس المنطقة، فيجب عند فحص الأخير أخذ الآثار التراكمية للتدخلين في الاعتبار وفقاً للمعايير المذكورة.
		٧. يتأثر بها نزوح محلي، أمثلة: الأثر البيئي/اجتماعي؟ لا يجب أن يؤدي المشروع إلى أي شكل من أشكال النزوح المحلي بغض النظر عن نوع حيازة الأرض.

الاجابة	
نعم	لا
	هل سيؤدي المشروع الى: ٨. وتطلب استحواد ارض تزيد عن ١٠% من هيازة المالكه/الحائزين أو سيؤثر على ١٠% أو أكثر من دخل المتضرر؟ مسموح فقط بزوح اقتصادي بسيط في ظل هذا البرنامج. تعرف هذا هو ١٠% على الأكثر من إجمالي حيازة المالكه/الحائزين للأرض أو التغير على ١٠% من دخل المتضرر.
	٩. سيؤدي المشروع إلى إثارة نزاعات اجتماعية حول الأراضي في المستقبل

- إذا كانت الإجابة بنعم على أي سؤال مما سبق (١ إلى ٨)، يعتبر المشروع ضمن الفئة أ وفقاً لتصنيف البنك الدولي للخطورة الاجتماعية المالية، ويستبعد من تمويل البرنامج.
- إذا كانت الإجابة بلا على جميع ما سبق، يعد المشروع مؤهلاً للحصول على تمويل البرنامج ويمكن بعد ذلك تصنيفه وفق قانون البيئة المصري، انظر الملحق ١٣.٢
- يجب تجميع وتوثيق الأدلة والوثائق التي تدعم الزيارات الميدانية وأنشطة التشاور وجميع الملاحظات الميدانية الخاصة بالأراضي ورقفها بنموذج فحص الأهلية.

الخلاصة: المشروع مؤهل (أو غير مؤهل)

ملحوظة : في حال تغيير نطاق أو مكونات المشروع سيتم إعادة فحص الأهلية له من جديد

التاريخ:

اسم الأخصائي البيئي في وحدة التنفيذ المحلية وتوقيعه:

اسم إخصائي مشاركة المواطنين وتوقيعه:

اسم أخصائي استحواد الأراضي والتعميمات في وحدة التنفيذ المحلية وتوقيعه:

أفي حالة الاستحواذ على الأراضي (بعض النظم عن مساحة الأرض عن المستحوقين من ملكية/مقفعة المتضرر/المتضررين، يجب اتباع الضوابط وأجراءات التشغيل القياسية المتكورة في ملحق إستملاك الأراضي كما يجب توثيق المستندات الدالة على تطبيق تلك الضوابط من قبل وحدات التنفيذ المحلية

نتائج فحص الأهلية البيئية والاجتماعية للمشروعات
المدرجة في الخطة الاستثمارية (النموذج المحدث)

وصف المشروع

تطوير ريف كسا، محافظة بابل

١٦ مليون

- اسم المشروع:
- التكلفة التقديرية للمشروع:
- التاريخ التقديري لبداية إنشاء المشروع:
- عدد المستفيدين (الأشخاص والمكان):
- مجال المشروع (مجاورة حضرية، منطقة أعمال، ريفية، الخ):
- بصمة المشروع بما يشمل منطقة الأعمال:
- معلومات أخرى:

مستشار

الرقم	الاسم	البيانات
١	أقل مملوطة؟	يتناسب حجم الأثر أو تبعاتها مع مجال المشروع ونوع الأثر. وتتضمن أنواع المشروعات التي سيكون لها آثار ملحوظة مشروعات الطرق ومحطات معالجة مياه الصرف ومحطات التفتيات المائية ومشاريعها والملاحة المتعلّقة لمحطة البتراء الدولي لتصنيف هذه المشروعات هي تصنيف مشروعات مثل الطرق الجديدة التي تتضمن حقوق طريق المسارات الطويلة، ومحطات معالجة مياه الصرف (أكبر من ٥٠ ألف م ^٣ يوم في المحطة) والمناطق الصحية ضمن التحولات الفاتحة من ناحية أهمية الأثر.
٢	أقل حساسة؟	يعتبر الأثر حساساً إذا لم يكن العوارض ممكناً (مثلاً يؤدي إلى فقدان موئل طبيعي رئيسي) أو يؤثر فعلياً تتصل بالموائل الطبيعية أو الموارد الثقافية المادية، أو إعادة التوطين غير الطوعي، في منطقة المشروع، تقع التحولات التي قد تقع تحت تعريف "الحساس" ضمن المشروعات الضخمة المفقطة في جزر الليل (التي تعد مناطق محمية وفقاً للقوانين المصرية) وتشمل على سبيل المثال الجسور وأعمال شبكة الطرق داخل تلك الجزر لأنها قد تؤدي إلى تغييرات لا يمكن إلتئامها على البنية الطبيعية لهذه الجزر.
٣	أقل عكسية؟	التحولات التي تؤدي إلى آثار عكسية هي تلك التي تبرز على وسائل مختلفة في نفس الوقت، مثل محطات توليد الكهرباء التي تنتج انبعاثات هواء مهيجة وتصرف مياه التبريد الساخنة إلى المياه السطحية وتؤثر على موارد المياه الجوفية من خلال الضخ وتسمت المخاطر الكمومية على المجتمع من خلال تخزين الوقود، الخ، فهي تفتقر من التحولات التي تنتج آثاراً عكسية. ولا تتضمن قائمة استثمارات البرنامج عموماً هذه التحولات.
٤	أقل غير مسبوقة؟	هي تلك الآثار التي تحدث في المنطقة لأول مرة وقد تطبق على المشروعات التي تطبق تكافؤ لوجيات لم تختبر من قبل في المنطقة. ولا تتضمن قائمة استثمارات البرنامج عموماً هذه التحولات.
٥	التأثير على منطقة تتجاوز بكثير بصمة المشروع؟	في كثير من الحالات، تتلصق منطقة التأثير مع نطاق المشروع، باستثناء وجود موقع المشروع في وسط غير مسطح (رياح قوية، تيار مياه متعرجة، أو مستنقعات مياه في تربة لثافة). في المقابل، يكون لمشروعات الطرق أثر على العروض المائية المحيطة وتوعية الهواء بما يتجاوز بصمة المشروع بعد بسيط وينطبق ذلك أيضاً على محطات معالجة مياه الصرف بسبب آثار الراحة الكبرية التي تتجاوز حدود المرفق، ولكنها لا تعتبر مساحة تأثير كبيرة ما لم تتجاوز إلى حد بسيط بصمة المشروع.
٦	أقل تراكمية؟	يجب على صعيبة الفحص أن تأخذ في الاعتبار الآثار التراكمية البسيطة لتحولات في نفس المنطقة. مثلاً، في حالة فحص تدخل ما في منطقة محددة كتحليل محل أدى أثر بيئي واجتماعي ملحوظ وكان هناك تدخل آخر في نفس المنطقة، فيجب عند فحص الأخير أخذ الأثر التراكمي للتحولين في الاعتبار وفقاً للمعايير المذكورة.
٧	ويتطلب ترويج مطبق لفئات الأثر الضعيف/أقل أهمية؟	لا يجب أن يراعى المشروع إلى أي شكل من أشكال الترويج العلني بنفس النظم عن نوع جوانب الأثر.

الرقم	الوصف
٨	يطلب استحقاق أرض تزيد عن ١٠% من حيازة المالك/المقترضين أو سيوثر على ١٠% أو أكثر من دخل المخصص ^١
٩	مسموح فقط بزوج القسطلي بسيط في ظل هذا البرنامج، تعريف هذا هو ١٠% على الأكثر من إجمالي حيازة المالك/المقترضين للأرض أو التغير على ١٠% من دخل المخصص.
٩	سيؤدي المشروع إلى آثار إيجابية اجتماعية حول الأراضي في المستقبل

- إذا كانت الإجابة بنعم على أي سؤال مما سبق (١ إلى ٨)، يعتبر المشروع وفقاً لتصنيف البنك الدولي للخطورة الاجتماعية العالية، ويستبعد من تمويل البرنامج.
- إذا كانت الإجابة بلا على جميع ما سبق، يعد المشروع مؤهلاً للحصول على تمويل البرنامج ويمكن بعد ذلك تصنيفه وفق قانون البيئة المصري، انظر الملحق ١، ٢، ٣.
- يجب تصحيح وتوثيق الأدلة والوثائق التي تتعمد الزيارات الميدانية والنشطة التشاركية وجميع الملاحظات الميدانية الخاصة بالأراضي ورفعها بنموذج فحص الأهلية.

الخلاصة: المشروع مؤهل () أو غير مؤهل ()

ملحوظة: في حال تغير نطاق أو مكونات المشروع سيتم إعادة فحص الأهلية له من جديد

التاريخ:

اسم الأخصائي البيئي في وحدة التنفيذ المحلية وتوقيمه:

اسم أخصائي مشاركة المواطنين وتوقيمه:

اسم أخصائي استحداث الأراضي والتوصيات في وحدة التنفيذ المحلية وتوقيمه:

في حالة الاستحواذ على الأراضي (بعض النظم) من مساحة الأرض المستحوذ من ملكية/منظمة المتكسرون/المستثمرين ويجب اتباع الضوابط وليس إهدارها، التسهيل القوامية المذكورة في ملحق استحقاق الأرض الص ٤٤١، كما يجب توثيق المستندات الدالة على تطبيق تلك الضوابط من قبل وحدات التنفيذ المحلية

تنتج لخص الأهلية البيئية والاجتماعية للمشروعات المدرجة في الخطة الاستثمارية (النموذج المحدث)

وصف المشروع

- اسم المشروع: **مركز بوابات الكويكب**
- التكلفة التقديرية للمشروع: **١٥٠٠ مليون ريال**
- التاريخ التقديري لبدء إنشاء المشروع: **لا معلوم**
- عدد المستفيدين (الأسر والسكان): **لا معلوم**
- مجال المشروع (مجاورة حضرية، منطقة أعمال، ريفية، إلخ): **منطقة العمل**
- بصمة المشروع بما يشمل منطقة الأعمال: **منطقة العمل**
- معلومات أخرى:

الاجتهاد		هل سيؤدي المشروع إلى:
لا	نعم	
		١. آثار ملحوظة؟ يتسبب حجم الآثار أو تبعاتها مع مجال المشروع ونوع الآثار. وتتضمن أنواع المشروعات التي سيكون لها آثار ملحوظة مشروعات الطرق ومحطات معالجة مياه الصرف ومحطات القابلات الصلبة ومنازلها. والممارسة المعتادة لمجموعة البنك الدولي لتصنيف هذه المشروعات هي تصنيف مشروعات مثل الطرق الجديدة التي تتضمن حقوق طريق المسافات الطويلة، ومحطات معالجة مياه الصرف (أكبر من ٥٠ ألف م ^٣ /يوم في المقاد) والمدافن الصحية ضمن تخلات الفئة أ من ناحية أهمية الآثار.
		٢. آثار صحية؟ يعتبر الأثر حسلياً إذا لم يكن إلزامه ممكناً (مثلاً يؤدي إلى فقدان موطن طبيعي رئيسي) أو يؤثر قضائياً تتصل بالموائل الطبيعية أو الموارد الثقافية المادية أو إعادة التوطين غير الطوعي. في منطقة المشروع، تقع التدخلات التي قد تقع تحت تعريف "الحساس" ضمن المشروعات والاضحة المنقذة في جزر النيل (التي تعد مناطق محمية وفقاً للقوانين المصرية) وتشمل على سبيل المثال الجسور وأعمال شبكة الطرق داخل تلك الجزر لأنها قد تؤدي إلى تغييرات لا يمكن إنقاذها على البيئة الطبيعية لهذه الجزر.
		٣. آثار عكسية؟ التدخلات التي تؤدي إلى آثار عكسية هي تلك التي تؤثر على وسائل مختلفة في نفس الوقت، مثل محطات توليد الكهرباء التي تنتج انبعاثات هواء مهيبة وتصرف مياه التبريد الساخنة إلى المياه السطحية وتؤثر على موارد المياه الجوفية من خلال الصخ وتستهلك المخاطر العكسية على المجتمع من خلال تخزين الوقود، إلخ، فهي تعتبر من التدخلات التي تنتج آثاراً عكسية. ولا تتضمن قائمة استثمارات البرنامج عموماً هذه التدخلات.
		٤. آثار غير مسبوقة؟ هي تلك الآثار التي تحدث في المنطقة لأول مرة وقد تنطبق على المشروعات التي تخضع لتكولوجيات لم تختبر من قبل في المنطقة. ولا تتضمن قائمة استثمارات البرنامج عموماً هذه التدخلات.
		٥. التأثير على منطقة تتجاوز بكثير بصمة المشروع؟ في كثير من الحالات، تتناسب منطقة التأثير مع نطاق المشروع، باستثناء وجود موقع المشروع في وسط غير مسطح (رياح قوية، تيار مياه متحرك، أو مستنقعات مياه في تربة ناعمة). في المعتاد، يكون لمشروعات الطرق أثر على الضوضاء المحيطة ونوعية الهواء بما يتجاوز بصمة المشروع بعد بسيط وينطبق ذلك أيضاً على محطات معالجة مياه الصرف بسبب آثار الرائحة الكروية التي تتجاوز حدود المرفق، ولكنها لا تعتبر مساحة تأثير كبيرة ما لم تتجاوز إلى حد بعيد بصمة المشروع.
		٦. آثار تراكبية؟ يجب على عملية الفحص أن تأخذ في الاعتبار الآثار التراكمية لبصمة تدخلات في نفس المنطقة. مثلاً، في حالة فحص تدخل ما في منطقة محددة كدخول حيز ذي أثر بيئي واجتماعي ملحوظة وكان هناك تدخل آخر في نفس المنطقة، فيجب عند فحص الأخير أخذ الآثار التراكمية للتدخلين في الاعتبار وفقاً للمعايير المذكورة.
		٧. يتطلب ترويج صفوي لملء الأثر (نفسه) باعتباره؟ لا يجب أن يؤدي المشروع إلى أي شكل من أشكال الترويج الذاتي للنظر عن نوع عنوانه الأثر.

الأهلية	
الإجابي	طلب سيؤدي المشروع إلى:
٧	٨. يتطلب استبعاد أرض تزيد عن ١٠% من حيازة المالك/الحائزين أو سيؤثر على ١٠% أو أكثر من دخل المتضرر؟ مسموح فقط بزوح اقتصادي بسيط في ظل هذا البرنامج. تعريف هذا هو ١٠% على الأكثر من إجمالي حيازة المالك/الحائزين للأرض أو التفرير على ١٠% من دخل المتضرر.
٩	سيؤدي المشروع إلى إثارة نزاعات إجتماعية حول الأراضي في المستقبل

- إذا كانت الإجابة بنعم على أي سؤال مما سبق (١ إلى ٨)، يعتبر المشروع ضمن الفئة أ وفقاً لتصنيف البنك الدولي للخطورة الاجتماعية المالية، ويستبعد من تمويل البرنامج.
- إذا كانت الإجابة بلا على جميع ما سبق، يعد المشروع مؤهلاً للحصول على تمويل البرنامج ويمكن بعد ذلك تصنيفه وفق قانون البيئة المصري، انظر الملحق ١٢.٢
- يجب تجميع وتوثيق الأدلة والوثائق التي تدعم الزيارات الميدانية وأنشطة التشاور وجميع الملاحظات الميدانية الخاصة بالأراضي ورفقها بنموذج فحص الأهلية.

الخلاصة: المشروع مؤهل () أو غير مؤهل ()

ملحوظة : في حال تغيير نطاق أو مكونات المشروع سيتم إعادة فحص الأهلية له من جديد

التاريخ:

اسم الأخصائي البيئي في وحدة التنفيذ المحلية وتوقيعه:

اسم أخصائي مشاركة المواطنين وتوقيعه:

اسم أخصائي استحواد الأراضي والتعميمات في وحدة التنفيذ المحلية وتوقيعه:

في حالة الاستحواد على الأراضي (بخض النظر عن مساحة الأرض المستحوذة من ملكية منفعة المتضرر/المتضررين؛ يجب اتباع الضوابط وإجراءات التشغيل القياسية المذكورة في ملحق إشراك الأراضي ٤.١، كما يجب توثيق المستندات الدالة على تطبيق تلك الضوابط من قبل وحدات التنفيذ المحلية

تتأخر فحص الأهلية البيئية والاجتماعية للمشروعات المدرجة في الخطة الاستثمارية (النموذج المحدث)

وصف المشروع

- اسم المشروع: تطوير وسط كفاءة صناعية
- التكلفة التقديرية للمشروع: ١٥ مليون
- التاريخ التقديري لبدء إنشاء المشروع:
- عدد المستفيدين (الأسر والسكان):
- مجال المشروع (مجاورة حضرية، منطقة أعمال، ريفية، إلخ):
- بصمة المشروع بما يشمل منطقة الأعمال:
- معلومات أخرى:

صندوق

الرقم	الاسم	الوصف
١	أثار محوطة؟	يتناسب حجم الآثار أو تغطيتها مع مجال المشروع ونوع الآثار. وتتضمن أنواع المشروعات التي سيكون لها آثار محروطة مشروعات الطرق ومحطات معالجة مياه الصرف ومحطات القنابات الصلبة ومطاراتها والممارسة المعادة لمجموعة البنك الدولي لتصنيف هذه المشروعات هي تصنيف مشروعات مثل الطرق الجديدة التي تتضمن حقوق طريق للمساكن الطويلة، ومحطات معالجة مياه الصرف (أكبر من ٥٠ ألف م ^٢ اليوم في المثلث) والمدافن الصحية ضمن تدخلات الفئة أ من ناحية أهمية الآثار.
٢	أثار حساسة؟	يعتبر الأثر حساساً إذا لم يكن بالغاهه ممتكاً (ملاً يؤدي إلى فقدان موئل طبيعي رئيسي) أو يشير لقضايا تتعلق بالموائل الطبيعية أو الموارد الثقافية المادية أو إعادة التوطين غير الطوعي. في منطقة المشروع، تقع التدخلات التي قد تقع تحت تعريف "الحساس" ضمن المشروعات المصنفة المنقذة في جزر القبل (التي تعد مناطق محمية وفقاً للقوانين المصرية) وتقتل على سبيل المثال الجسور وأعمال شبكة الطرق داخل تلك الجزر لأنها قد تؤدي إلى تغييرات لا يمكن إغنائها على البنية الطبيعية لهذه الجزر.
٣	أثار عكسية؟	التدخلات التي تؤدي إلى أثار عكسية هي تلك التي تؤثر على وسائل مختلفة في نفس الوقت، مثل محطات توليد الكهرباء التي تنتج البصمات فواء مهمة وتصرف مياه التبريد الساخنة إلى المياه السطحية وتؤثر على موارد المياه الجوفية من خلال الصنخ وتشتت المخاطر العكسية على المجتمع من خلال تعزيز الرقود، إلخ، فهي تعتبر من التدخلات التي تنتج آثاراً عكسية. ولا تتضمن قائمة استثمارات البرنامج عموماً هذه التدخلات.
٤	أثار غير مسبوقة؟	هي تلك الآثار التي تحدث في المنطقة لأول مرة وقد تطبق على المشروعات التي تطبق تكنولوجيا لم تختبر من قبل في المنطقة. ولا تتضمن قائمة استثمارات البرنامج عموماً هذه التدخلات.
٥	التأثير على منطقة تتجاوز بكثير بصمة المشروع؟	في كثير من الحالات، تتناسب منطقة التأثير مع نطاق المشروع، باستثناء وجود موقع المشروع في وسط غير مسطر (رياح قوية، تيار مياه متحرك، أو مستنقعات مياه في تربة نفاذة). في المثلث، يكون لمشروعات الطرق أثر على الصنوخاء المحيطة ودرجة الهواء بما يتجاوز بصمة المشروع بعد بسيط وينطبق ذلك أيضاً على محطات معالجة مياه الصرف بسبب آثار الرادحة للكثيرة التي تتجاوز حدود المرفق، ولكنها لا تعتبر مساحة تأثير كبيرة ما لم تتجاوز إلى حد بعيد بصمة المشروع.
٦	أثار تراكمية؟	يجب على عملية التقييم أن تأخذ في الاعتبار الآثار التراكمية لبصمة تدخلات في نفس المنطقة. مثلاً، في حالة فحص تدخل ما في منطقة محددة كتدخل غير ذي أثر بيئي وإجمالي، وكان هناك تدخل آخر في نفس المنطقة، فيجب عند فحص الأخير أخذ الآثار التراكمية للتدخلين في الاعتبار وفقاً للمعايير المذكورة.
٧	يعتقد أن يودي المشروع إلى أي شكل من أشكال النزوح القسري للمقيمين المحليين؟	لا يجب أن يودي المشروع إلى أي شكل من أشكال النزوح القسري للمقيمين المحليين عن مواقع عبادة الأرحمن.

الأختصاص	
هل يتوافق المشروع مع:	
لا	نعم
	٨. يتطلب استئصال أرض تزيد عن ١٠% من حيازة المالك/الحائزين أو سيؤثر على ١٠% أو أكثر من دخل المتضرر؟
	مسموح فقط بزوح اقتصادي بسيط في ظل هذا البرنامج. تصرف هذا هو ١٠% على الأكثر من إجمالي حيازة المالك/الحائزين للأرض أو التأثير على ١٠% من دخل المتضرر.
	٩. سيؤثر المشروع إلى إثارة نزاعات اجتماعية حول الأراضي في المستقبل

- إذا كانت الإجابة بنعم على أي سؤال مما سبق (١ إلى ٨)، يعتبر المشروع ضمن الفئة أ وفقاً لتصنيف البنك الدولي للخطورة الاجتماعية العالية، ويستبعد من تمويل البرنامج.
- إذا كانت الإجابة بلا على جميع ما سبق، يعد المشروع مؤهلاً للحصول على تمويل البرنامج ويمكن بعد ذلك تصنيفه وفق قانون البيئة المصري، انظر الملحق ١٣.٦
- يجب تجميع وتوثيق الأدلة والوثائق التي تدعم الزيارات الميدانية وأنشطة التفاوض وجميع الملاحظات الميدانية الخاصة بالأراضي ورفقها بنموذج فحص الأهلية.

الخلاصة: المشروع مؤهل () أو غير مؤهل ()

ملحوظة: في حال تغيير نطاق أو مكونات المشروع سيتم إعادة فحص الأهلية له من جديد

التاريخ:

اسم الأخصائي البيئي في وحدة التنفيذ المحلية وتوقيعه:

اسم إخصائي مشاركة المواطنين وتوقيعه:

اسم أخصائي استنواذ الأراضي والتعميمات في وحدة التنفيذ المحلية وتوقيعه:

في حالة الاستنواذ على الأراضي لبعض النظر عن مساحة الأرض المستودعة من ملكية، منفعة المتضرر المتضررين، يجب إتباع الضوابط وإجراء أعمال التشييد القياسية المذكورة في ملحق استملاك الأراضي، كما يجب توثيق المستندات الدالة على تطبيق تلك الضوابط من قبل وحدات التنفيذ المحلية.

نتائج فحص الأهلية البيئية والاجتماعية للمشروعات
المرجحة في الخطة الاستثمارية (النموذج المصحح)

وصف المشروع

تطوير ورفع كفاءة مبنى كورنيش (1, 2, 3) مليون
٩,٦ مليون

- اسم المشروع:
- التكلفة التقديرية للمشروع:
- التاريخ التقديري لبداية المشروع:
- عدد المستفيدين (الأسر والسكان):
- مجال المشروع (مجازرة حضرية، منطقة أعمال، ريفية، إلخ):
- بصمة المشروع بما يشمل منطقة الأعمال:
- معلومات أخرى:

مرفق

الرقم	الاسئلة	هل سيؤثر المشروع على:	أقل أم أكثر؟	
١	يتناسب حجم الأثر أو تبعاتها مع مجال المشروع ونوع الأثر. وتتضمن أنواع المشروعات ذات الأثر المنخفض أو المتوسط الأثر ملحوظة. مخرجات معالجة مياه الصرف ومخاطر الأثرات الضارة ومساكنها. والملاحة المائية المجمعة البنية التحتية التي تصنف هذه المشروعات ومخاطر مخرجات مثل الطرق الجديدة التي تتضمن مخوف طريق للمواصلات الدولية، ومخاطر معالجة مياه الصرف (أكثر من ٥٠ ألف م ^٣ اليوم في المعالجة) والأحواض المصححة ضمن تدخلات القناة من ناحية أهمية الأثر.	يؤثر الأثر حسب ما إن لم يكن العنصر مهمًا (مثل يؤدي إلى فقدان موطن طبيعي رئيسي) أو يؤثر فعليًا فتتمثل بالموائل الطبيعية أو الموارد الثقافية المائية أو إعادة التوطين غير الطبيعي. في منطقة المشروع، تقع التدخلات التي قد تقع تحت تعريف "المستحسن" ضمن المشروعات الضخمة المصنفة في جزر الأثر، (التي تعد مناطق محمية وفقًا للقوانين المصرية) وتشمل على سبيل المثال الجسور وأصناف الطرق داخل تلك الجزر لأنها قد تؤدي إلى تغييرات لا يمكن إنقاذها على البنية الطبيعية لهذه الجزر.	أقل	عكسية؟
٢	يؤثر الأثر حسب ما إن لم يكن العنصر مهمًا (مثل يؤدي إلى فقدان موطن طبيعي رئيسي) أو يؤثر فعليًا فتتمثل بالموائل الطبيعية أو الموارد الثقافية المائية أو إعادة التوطين غير الطبيعي. في منطقة المشروع، تقع التدخلات التي قد تقع تحت تعريف "المستحسن" ضمن المشروعات الضخمة المصنفة في جزر الأثر، (التي تعد مناطق محمية وفقًا للقوانين المصرية) وتشمل على سبيل المثال الجسور وأصناف الطرق داخل تلك الجزر لأنها قد تؤدي إلى تغييرات لا يمكن إنقاذها على البنية الطبيعية لهذه الجزر.	أقل	عكسية؟	
٣	يؤثر الأثر حسب ما إن لم يكن العنصر مهمًا (مثل يؤدي إلى فقدان موطن طبيعي رئيسي) أو يؤثر فعليًا فتتمثل بالموائل الطبيعية أو الموارد الثقافية المائية أو إعادة التوطين غير الطبيعي. في منطقة المشروع، تقع التدخلات التي قد تقع تحت تعريف "المستحسن" ضمن المشروعات الضخمة المصنفة في جزر الأثر، (التي تعد مناطق محمية وفقًا للقوانين المصرية) وتشمل على سبيل المثال الجسور وأصناف الطرق داخل تلك الجزر لأنها قد تؤدي إلى تغييرات لا يمكن إنقاذها على البنية الطبيعية لهذه الجزر.	أقل	عكسية؟	
٤	يؤثر الأثر حسب ما إن لم يكن العنصر مهمًا (مثل يؤدي إلى فقدان موطن طبيعي رئيسي) أو يؤثر فعليًا فتتمثل بالموائل الطبيعية أو الموارد الثقافية المائية أو إعادة التوطين غير الطبيعي. في منطقة المشروع، تقع التدخلات التي قد تقع تحت تعريف "المستحسن" ضمن المشروعات الضخمة المصنفة في جزر الأثر، (التي تعد مناطق محمية وفقًا للقوانين المصرية) وتشمل على سبيل المثال الجسور وأصناف الطرق داخل تلك الجزر لأنها قد تؤدي إلى تغييرات لا يمكن إنقاذها على البنية الطبيعية لهذه الجزر.	أقل	عكسية؟	
٥	يؤثر الأثر حسب ما إن لم يكن العنصر مهمًا (مثل يؤدي إلى فقدان موطن طبيعي رئيسي) أو يؤثر فعليًا فتتمثل بالموائل الطبيعية أو الموارد الثقافية المائية أو إعادة التوطين غير الطبيعي. في منطقة المشروع، تقع التدخلات التي قد تقع تحت تعريف "المستحسن" ضمن المشروعات الضخمة المصنفة في جزر الأثر، (التي تعد مناطق محمية وفقًا للقوانين المصرية) وتشمل على سبيل المثال الجسور وأصناف الطرق داخل تلك الجزر لأنها قد تؤدي إلى تغييرات لا يمكن إنقاذها على البنية الطبيعية لهذه الجزر.	أقل	عكسية؟	
٦	يؤثر الأثر حسب ما إن لم يكن العنصر مهمًا (مثل يؤدي إلى فقدان موطن طبيعي رئيسي) أو يؤثر فعليًا فتتمثل بالموائل الطبيعية أو الموارد الثقافية المائية أو إعادة التوطين غير الطبيعي. في منطقة المشروع، تقع التدخلات التي قد تقع تحت تعريف "المستحسن" ضمن المشروعات الضخمة المصنفة في جزر الأثر، (التي تعد مناطق محمية وفقًا للقوانين المصرية) وتشمل على سبيل المثال الجسور وأصناف الطرق داخل تلك الجزر لأنها قد تؤدي إلى تغييرات لا يمكن إنقاذها على البنية الطبيعية لهذه الجزر.	أقل	عكسية؟	
٧	يؤثر الأثر حسب ما إن لم يكن العنصر مهمًا (مثل يؤدي إلى فقدان موطن طبيعي رئيسي) أو يؤثر فعليًا فتتمثل بالموائل الطبيعية أو الموارد الثقافية المائية أو إعادة التوطين غير الطبيعي. في منطقة المشروع، تقع التدخلات التي قد تقع تحت تعريف "المستحسن" ضمن المشروعات الضخمة المصنفة في جزر الأثر، (التي تعد مناطق محمية وفقًا للقوانين المصرية) وتشمل على سبيل المثال الجسور وأصناف الطرق داخل تلك الجزر لأنها قد تؤدي إلى تغييرات لا يمكن إنقاذها على البنية الطبيعية لهذه الجزر.	أقل	عكسية؟	


الاجابة		اسم	لا
هل سيؤتي المشروع الى:			
٨.	يطلب استنواذ ارض تزيد عن ١٠% من هيزرة المالك/الحائزين او سيؤثر على ١٠% او أكثر من دخل المتضرر ^١ ؟		✓
	مسمح فقط بزود اقتطاعي بسيط في ظل هذا البرنامح، تعريف هذا هو ١٠% على الاكثر من اجمالي حوزة المالك/الحائزين للأرض أو التأثير على ١٠% من دخل المتضرر.		✓
٩.	سيؤتي المشروع الى اضرار اجتماعية حول الأراضي في المستقبل		✓

- اذا كانت الاجابة بنعم على أي سوال مما سبق (١ الى ٨)، يعتبر المشروع ضمن الفئة أ وفقا لتصنيف البناء الدولي للخطورة الاجتماعية المالية، ويستتبع من تمويل البرنامج.
- اذا كانت الاجابة بلا على جميع ما سبق، يعد المشروع مؤهلاً للحصول على تمويل البرنامج ويمكن بعد ذلك تصنيفه وفق قانون البيئة المصري، النظر الملحق ١٣٢
- يجب تجميع وتوثيق الأدلة والوثائق التي تدعم الزيارات الميدانية وأنشطة التتاور وجميع الملاحظات الميدانية الخاصة بالأرضي ورفقها بنموذج فحص الاهلية.


الخلاصة: المشروع مؤهل () أو غير مؤهل ()

ملحوظة : في حال تغيير نطاق أو مكونات المشروع سيتم إعادة فحص الألية له من جديد.

التاريخ:

اسم الاخصائي البيئي في وحدة التنفيذ المحلية وتوقيعه: 

اسم اخصائي مشاكة المواطنين وتوقيعه: 

اسم اخصائي استنواذ الأراضي والتويضات في وحدة التنفيذ المحلية وتوقيعه: 

١ في حالة الاستنواذ على الأراضي (بغض النظر عن مساحة الأرض المستنواة من ملكية/منفعة المتضرر/المتضررين، يجب إثبات الضوابط وأجوات التسوية التأسيسية المذكورة في ملحق استنواذ الأرض المتضرر، كما يجب توثيق المستندات الدالة على تطبيق تلك الضوابط من قبل وحدات التنفيذ المحلية

نتائج فحص الأهلية البيئية والاجتماعية للمشروعات
المدرجة في الخطة الاستراتيجية (النموذج المحدث)

وصف المشروع

1. أعمال نظف وتجميل وتأمين زوايا الحدائق
بمبلغ ٢ مليون ٢

- اسم المشروع:
- التكلفة التقديرية للمشروع:
- التاريخ التقريبي لبدء إنشاء المشروع:
- عدد المستفيدين (الأشخاص والمكان):
- مجال المشروع (مجاورة حضرية، منطقة أعمال، ريفية، إلخ):
- بصمة المشروع بما يشمل منطقة الأعمال:
- معلومات أخرى:

صيفه الأول

الأهمية	الدرجة	الشرح
✓	1	<p>1. أقل ملحوظة؟ يتناسب حجم الأثر أو تبعاتها مع مجال المشروع ونوع الأثر. وتتضمن أنواع المشروعات التي سيكون لها أثر ملحوظة مشروعات الطرق ومحطات معالجة مياه الصرف ومحطات التفتيات الصلبة ومثلها لها والملازمة المعتادة لمجموعة البنك الدولي. التفتيت هذه المشروعات هي تصنيف مشروعات مثل الطرق الجديدة التي تتضمن حفر طرق المساقط الطولية، ومحطات معالجة مياه الصرف (أكثر من ٥٠ ألف م^٢/يوم في المعتاد) والمدافن الصحية ضمن تخانات الفئة أ من ناحية أهمية الأثر.</p>
✓	2	<p>2. أقل حساسية؟ يعتبر الأثر حساساً إذا لم يكن إنذاره ممتدًا (مثلًا يؤدي إلى فقدان موارث طبيعي رئيسي) أو يؤثر قصصياً وتصل بالموائل الطبيعية أو الموارد الثقافية المحلية أو إعادة التوطين غير الطوعي. في منطقة المشروع تقع التخانات التي قد تقع تحت تعريف "الحساس" ضمن المشروعات والصحة المفتحة في جزر النيل (التي تعد مناطق حساسة وثقافة التوالتن المصرية) ويشمل على سبيل المثال العمور وأعمال شبكة الطرق داخل تلك الجزر لأنها قد تؤدي إلى تغييرات لا يمكن إلتهاها على البنية الطبيعية لهذه الجزر.</p>
✓	3	<p>3. أقل عكسية؟ التخانات التي تؤدي إلى آثار عكسية هي تلك التي تؤثر على وسائل مختلفة في نفس الوقت، مثل محطات توليد الكهرباء التي تنتج الانبعاثات هواء ومصرف مياه التبريد الساخنة إلى المياه السطحية وتؤثر على موارد المياه الجوفية من خلال الصبح وسحب المخاطر العكسية على المجتمع من خلال تخزين الوقود، إلخ، فهي تعتبر من التخانات التي تنتج آثارا عكسية. ولا تتضمن قائمة استقرات البرناج صموما هذه التخانات.</p>
✓	4	<p>4. أقل غير مسبوقة؟ هي تلك الآثار التي تحدث في المنطقة. ولا تتضمن قائمة استقرات البرناج صموما هذه التخانات.</p>
✓	5	<p>5. القابل على منطقة تتجاوز بكثير بصمة المشروع؟ في كثير من الحالات، تتناسب منطقة التأثير مع نطاق المشروع، وبالمقارنة وجود موقع المشروع في وسط غير مستقر (رباح قوية، تيار مياه متحرك، أو مستنقعات مياة في تربة ثقالة). في المعتاد، يكون لمشروعات الطرق أثر على الصوصاء المحيطة وتوعية الهواء بما يتجاوز بصمة المشروع بحد بسيط وينطبق ذلك أيضا على محطات معالجة مياه الصرف بسبب آثار الراحة الكريهة التي تتجاوز حدود المرفق، ولكنها لا تعتبر مساحة تأثير كبيرة ما لم تتجاوز إلى حد يمتد بصمة المشروع.</p>
✓	6	<p>6. أقل تر كابية؟ يجب على صلبية الأخص أن تأخذ في الاعتبار الآثار الكمية لبصمة التخانات في نفس المنطقة. مثلا، في حالة نقص تدخل ما في منطقة محددة كتحسين غير ذي أثر بيئي واجتماعي ملحوظ، وكان هناك تدخل آخر في نفس المنطقة، فيجب عند فحص الأخير أخذ الآثار التراكمي للتدخلين في الاعتبار وفقا للمعايير المخدرة.</p>
✓	7	<p>7. يتطلب تمويل مالي أملاكة الأراضى/تحسينها؟ لا يجب أن يؤدي المشروع إلى أي شكل من أشكال النزوح القسري لبعض النظم عن نوع حيازة الأرض.</p>

الاسم		الاسم	
الرقم	الاسم	الرقم	الاسم
٨	يطلب استعادة أرض تزيد عن ١٠% من حيازة المالك/المليين أو سيوثر على ١٠% أو أكثر من دخل المتضرر ^١ ؛		
	مسموح فقط بتزود القسطلي بسيط في ظل هذا البرنامج. تعرف هذا هو ١٠% على الأكثر من إجمالي حيازة المالك/المليين للأرض أو التغير على ١٠% من دخل المتضرر.		
٩	سيؤدي المشروع إلى إثارة نزاعات اجتماعية حول الأراضي في المستقبل		

- إذا كانت الإجابة بنعم على أي سؤال مما سبق (١ إلى ٨)؛ يعتبر المشروع ضمن الفئة أ وفقاً لتصنيف البنك الدولي للخطورة الاجتماعية المالية، ويتبعه من تمويل البرنامج.
- إذا كانت الإجابة بلا على جميع ما سبق، يعد المشروع مؤهلاً للحصول على تمويل البرنامج ويمكن بعد ذلك تصنيفه وفق قانون البيئة المصري؛ انظر الملحق ١٣.٢
- يجب لجميع وتوثيق الأدلة والوثائق التي تدعم الزيارات الميدانية وأنشطة التفتيش وجميع الملاحظات الميدانية الخاصة بالأراضي ورفقها بنموذج فحص الأهلية.

الخلاصة: المشروع مؤهل () أو غير مؤهل ()

ملحوظة: في حال تغير نطاق أو مكونات المشروع سيتم إعادة فحص الأهلية له من جديد
التاريخ:

اسم الإخصائي البيئي في وحدة التنفيذ المحلية وتوقيمه:

اسم إخصائي مشاركة المزارعين وتوقيمه:

اسم إخصائي استعادة الأراضي والتعويضات في وحدة التنفيذ المحلية وتوقيمه:

أفي حالة الاستعانة على الأراضي (بعض الناس عن مساحة الأرض المستحوذة من ملكي/مفكرة المتضررين/المتضررين، يجب إخراج النص البسيط وأحرادات التفتيش القياسية المذكورة في ملحق استملاك الأراضي كما يجب توثيق المستندات الدالة على تأمين تلك الأرض ببط من قبل وحدات التنفيذ المحلية

نتائج فحص الأهلية البيئية والاجتماعية للمشروعات
الدرجة في الخطة الاستثمارية (النموذج المحدث)

وصف المشروع

تطوير وتنفيذ مشروع
إنتاج مياه شرب
في منطقة
البحر الأحمر

- 1. اسم المشروع:
- 2. التكلفة التقديرية للمشروع:
- 3. التاريخ التقديري لبدء المشروع:
- 4. عدد المستفيدين (الأشخاص والسكان):
- 5. مجال المشروع (مجاورة حضرية، منطقة أعمال، ريفية، الخ):
- 6. بصمة المشروع بما يشمل منطقة الأعمال:
- 7. معلومات أخرى:

محمد عبد السلام

الأسئلة	الإجابة
هل سيؤدي المشروع إلى: 1. آثار ملوثة؟	يتطلب حجم الأثر أو تبعاتها مع مجال المشروع ونوع الأثر. وتتضمن أنواع المبررات التي سيكون لها آثار ملوثة مفرطة وعات الطرق ومحطات معالجة مياه الصرف ومحطات القاذبات الصلبة ومنازلها. والممارسة المعتادة لمجموعة البناك الأولى المتمتق هذه المبررات هي تصنيف مفرط وعات مثل الطرق الجديدة التي تتضمن حقوق طريق المسافات الطويلة، ومحطات معالجة مياه الصرف (أكثر من ٥٠ ألف م ^٣ اليوم في المحطة) والمناطق الصحية ضمن تخانات القناة أ من ناحية أهمية الأثر.
2. آثار عكسية؟	يعتبر الأثر حسنا إذا لم يكن العناء ممكنا (مثلا يؤدي إلى فقدان موطن طبيعي رئيسي) أو يؤثر سلبا متصل بالموائل الطبيعية أو الموارد الثقافية المحلية أو أعداد المواطنين غير الطوعي. في منطقة المشروع، تقع التخانات التي قد تقع تحت تعريف "الحساس" ضمن المبررات وعات الضخمة المفتحة في جزر النيل (التي تحد مناطق محمية وثقافة السكان المصيرية) وتشمل على سبيل المثال الجمور وأعمال شبكة الطرق داخل تلك الجزر لأنها قد تؤدي إلى تغييرات لا يمكن إزالتها على البنية الطبيعية لهذه الجزر.
3. آثار عكسية؟	التخانات التي تؤدي إلى آثار عكسية هي تلك التي تؤثر على وسائل مختلفة في نفس الوقت، مثل محطات توليد الكهرباء التي تنتج انبعاثات هواء مهمة وتصرف مياه التبريد الساخنة إلى المياه السطحية ويؤثر على موارد المياه العذبة من خلال الضخ وفسدت المخاطر العكسية على المجتمع من خلال تخزين الوقود، الخ، فهي التخانات التي تنتج آثارا عكسية. ولا تتضمن قائمة استشرات البرنامج صومًا هذه التخانات.
4. آثار غير مسبوقة؟	هي تلك الآثار التي تحدث في المنطقة لأول مرة وقد تتضمن على المبررات وعات التي تطلق تكثر لوجيات لم تعتبر من قبل في المنطقة. ولا تتضمن قائمة استشرات البرنامج صومًا هذه التخانات.
5. التأثير على منطقة تتجاوز بكثير بصمة المشروع؟	في كثير من الحالات، تتغلب منطقة التأثير مع نطاق المشروع، باستثناء وجود موقع المشروع في وسط غير مستقر (زجاج قويه)، تولد مياه متحرك، أو مستنقل مياه في تربة نقية) في المقابل، يكون لمشروعات الطرق أثر على المروضات المحيطة وتربية الهواه وما يتجاوز بصمة المشروع بعد بسيط وينطبق ذلك أيضا على محطات معالجة مياه الصرف بسبب آثار الراحة الكبرية التي تتجاوز حدود المرفق، ولكنها لا تعتبر مساحة تأثير كبيرة ما لم تتجاوز إلى حد بعيد بصمة المشروع.
6. أقل تر كيميائية؟	يجب على صلبه الأخص أن تأخذ في الاعتبار الأثر التراكمية لبصمة التخانات في نفس المنطقة. مثلا، في حالة فحص تداخل ما في منطقة محددة كتدخل غير ذي أثر بيئي واجتماعي طموح، وكان هناك تدخل آخر في نفس المنطقة، فوجب عند فحص الأخير أخذ الأثر التراكمي للتدخل في الاعتبار وفقا للمعايير المذكورة.
7. يتطلب تدرج طلي الملائمة الأثر ضمن نطاق التقييم؟	لا يجب أن يتردي المشروع إلى أي شكل من أشكال التدرج الترابي بضمن المبررات عن نوع حيازة الأرض.


الرقم	اسم	ملاحظات
٨	يطلب استعمار أرض تزيد عن ١٠% من حيازة المالك/الحائزين أو سيوثر على ١٠% أو أكثر من حقل المتعسر ^٢	٨. يطلب استعمار أرض تزيد عن ١٠% من حيازة المالك/الحائزين أو سيوثر على ١٠% أو أكثر من إجمالي مسوح فقط بزوح القسلي بسيط في ظل هذا البرنامج، تعريف هذا هو ١٠% على الأكثر من إجمالي حيازة المالك/الحائزين للأرض أو التأثير على ١٠% من حقل المتعسر.
٩	سعودي، المشروع إلى أسرة نزاعات اجتماعية حول الأراضي في المستقبل	

- إذا كانت الإجابة بنعم على أي سؤال مما سبق (١ إلى ٨)، يعتبر المشروع ضمن الفئة أ وفقاً لتصنيف البنك الدولي للخطورة الاجتماعية العالية، ويستبعد من تمويل البرنامج.
- إذا كانت الإجابة بلا على جميع ما سبق، يعد المشروع مؤهلاً للحصول على تمويل البرنامج ويمكن بعد ذلك تصنيفه وفق قانون البيئة المصري، انظر الملحق ١٣.٢
- يجب تجميع وتوثيق الأداة والوثائق التي تدعم الزيارات الميدانية الخاصة بالأراضي ورفقها بنموذج فحص الألفية.


الخلاصة: المشروع مؤهل () أو غير مؤهل ()

ملحوظة : في حال تغيير نطاق أو مكونات المشروع سيتم إعادة فحص الألفية له من جديد

التاريخ:

اسم الإخصالي البيئي في وحدة التنفيذ المحلية وتوقيمه: 

اسم إخصالي مشاركة المواطنين وتوقيمه: 

اسم إخصالي استموان الأراضي والتوريسات في وحدة التنفيذ المحلية وتوقيمه: 

^٢ في حالة الأمسحول على الأراضي، (بعض النظم عن مساحة الأرض المستحوذة من ملكية منظمة المقصرون/المتعسرين، يجب إتباع الضوابط وإجراءات التقييم القياسية المذكورة في ملحق استملاك الأرض كما يجب توثيق المستندات الدالة على تطبيق تلك الضوابط من قبل وحدات التنفيذ المحلية

تتأخر فحوص الأهمية البيئية والاجتماعية للمشروعات
المرجحة في الخطة الاستثمارية (النموذج المحدث)

وصف المشروع

مشروع إنشاء محطة معالجة مياه الصرف الصحي لمدينة
الرياض

- اسم المشروع:
- التكلفة التقديرية للمشروع:
- التاريخ التقديري لبدء إنشاء المشروع:
- عدد المستفيدين (الأسر والمكان):
- مجال المشروع (مجاورة حضرية، منطقة أعمال، ريفية، إلخ):
- بصمة المشروع بما يشمل منطقة الأعمال:
- معلومات أخرى:

محمد بن عبد الله


الأسئلة	الجواب	تقييم	الأهمية
1. آثار ملوثة؟	يقتلب حجم الأثر أو تبعاتها مع مجال المشروع ونوع الأثر. وتتضمن أنواع المشروعات التي سيكون لها آثار ملوثة مشروعات الطرق ومحطات معالجة مياه الصرف ومحطات القابلات المسلحة وماوا لتها. والممارسة المعتادة لمجموعة البنية الدولية لتصريف هذه المشروعات هي تصنيف مشروعات مثل الطرق الجديدة التي تتضمن حقوق طرق للمساكن الطويلة، ومحطات معالجة مياه الصرف (أكثر من ٥٠ ألف م ³ /يوم في المعتاد) والمدافن الصحية ضمن تدخلات الفئة أ من ناحية أهمية الأثر.		
2. آثار حساسية؟	يعتبر الآثار حساساً إذا لم يكن الجوار محكماً (مثلاً يؤدي إلى فقدان موائل طبيعي رئيسي) أو يؤثر قصدياً تتصل بالموائل الطبيعية أو الموارد الثقافية المائية أو إعادة التوطين غير الطوعي. في منطقة المشروع، تقع التدخلات التي قد تقع تحت تعريف "الحساس" ضمن المشروعات الصحية المبنية في جزر التل (التي تعد مناطق محمية وفقاً للقوانين المعمورة) وتشمل على سبيل المثال الجسور وأعمال شبكة الطرق داخل تلك الجزر لأنها قد تؤدي إلى تغييرات لا يمكن إلغاؤها على البنية الطبيعية لهذه الجزر.		
3. آثار عكسية؟	التدخلات التي تؤدي إلى آثار عكسية هي تلك التي تؤثر على وسط مختلفة في نفس الوقت، مثل محطات توليد الكهرباء التي تنتج انبعاثات هواء مهمة وتصرف مياه التبريد الساخنة إلى المياه السطحية وتؤثر على موارد المياه الجوفية من خلال الصنع وتضخ المخاطر العكسية على المجتمع من خلال تخزين الوقود، إلخ، فهي تتغير من التدخلات التي تنتج آثاراً عكسية. ولا تتضمن قائمة استثمارات البرنامج عمومًا هذه التدخلات.		
4. آثار غير مسبوق؟	هي تلك الآثار التي تحدث في المنطقة لأول مرة وقد تتضمن على المشروعات التي تطبق تكنولوجيا لم تختبر من قبل في المنطقة. ولا تتضمن قائمة استثمارات البرنامج عمومًا هذه التدخلات.		
5. التأثير على منطقة تتجاوز بصمة المشروع؟	في كثير من الحالات، تتلصق منطقة التأثير مع نطاق المشروع، وبالتالي يوجد موقع المشروع في وسط غير مستقر (رياح قوية، تلوث مياه ملوحة، أو مستنقعات مياه في تربة قلوية) في المعتاد، يكون المشروع على الطرق أثر على الضوضاء المحيطة وتوذية الهواء بما يتجاوز بصمة المشروع وحد بسيط وينطبق ذلك أيضًا على محطات معالجة مياه الصرف بسبب آثار الرطوبة الكريمة التي تتجاوز حدود المرفق، ولكنها لا تعتبر مساحة تأثير كبيرة ما لم تتجاوز إلى حد بسيط بصمة المشروع.		
6. آثار تراكمية؟	يجب على عملية التقييم أن تأخذ في الاعتبار الآثار التراكمية لبعثة تدخلات في نفس المنطقة. مثلاً، في حالة فحوص تدخل ما في منطقة محددة كتحسين أمن بيئي واقتصادي لموقعه، وكان هناك تدخل آخر في نفس المنطقة، فوجب عند فحص الأخير أخذ الآثار التراكمية للتدخل في الاعتبار وفقًا للمعايير المتكاملة.		
7. تأثيرات تراكمية؟	يؤثر تراكمية الآثار التراكمية للمدخلات المتكاملة.		
8. تأثيرات تراكمية؟	لا ينبغي أن يؤدي المشروع إلى أي شكل من أشكال التدرج التدريجي بتغيير النظم من نوع مجازة الأرصنة.		

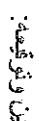
الأصلية		هل سيؤدي المشروع إلى:	
ن	نعم	ن	نعم
		٨	يطلب استصلاح أرض تزيد عن ١٠% من حيازة المالك/الحائزين أو سيؤثر على ١٠% أو أكثر من دخل المتضرر ^١ ، مسوح قطن بزروح التفصيلي بسيط في ظل هذا البرنامج. تعرف هذا هو ١٠% على الأكثر من إجمالي حيازة المالك/الحائزين للأرض أو التأثير على ١٠% من دخل المتضرر.
		٩	سيؤدي المشروع إلى إقراضات اجتماعية حول الأراضي في المستقبل

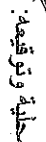
- إذا كانت الإجابة بنعم على أي سؤال مما سبق (١ إلى ٨)، يعتبر المشروع ضمن الفئة أ وفقًا لتصنيف البنك الدولي للقطررة الاجتماعية العالية، ويستفيد من تمويل البرنامج.
- إذا كانت الإجابة بلا على جميع ما سبق، يعد المشروع مؤهلًا للحصول على تمويل البرنامج ويمكن بعد ذلك تصنيفه وفق قانون البيئة المصري، انظر الملحق ١٣٢
- يجب تقييم وتوثيق الأدلة والوثائق التي تدعم الزيارات الميدانية وأنشطة التفتاور وجميع الملاحظات الميدانية الخاصة بالأراضي ورفقها بنموذج فحص الاخطية.

الخلاصة: المشروع مؤهل () أو غير مؤهل ()

ملحوظة: في حال تغيير نطاق أو مكونات المشروع سيتم إعادة فحص الأهلية له من جديد
التاريخ:

اسم الأخصائي البيئي في وحدة التنفيذ المحلية وتوقيمه: 

اسم أخصائي مشاركة المواطنين وتوقيمه: 

اسم أخصائي استعراض الأراضي والتعميمات في وحدة التنفيذ المحلية وتوقيمه: 

في حالة الاستعجال على الأراضى (بعض النظم عن مساحة الأرض المستحوذة من ملكية/منفعة المتضرر/المتضررين، يجب اتباع النموذج وإجراء التفتاور التقييمية المتكورة في ملحق استملاك الأرض

كما يجب توثيق المستندات الدالة على تطبيق ذلك النموذج من قبل وحدات التنفيذ المحلية

نتائج فحص الأهلية البيئية والاجتماعية للمشروع وعات
المرجحة في الخطة الاستشارية (النموذج المحدث)

وصف المشروع

١٥٤٥٥ ٥٦٦٠٠٠٠٠
٥ طلوع

- اسم المشروع:
- التكلفة التقديرية للمشروع:
- التاريخ التقديري لبداية إنشاء المشروع:
- عدد المستفيدين (الأسر والسكان):
- مجال المشروع (مجازرة حضرية، منطقة أعمال):
- بصمة المشروع بما يشمل منطقة الأعمال:
- معلومات أخرى:

Handwritten signature

الرقم	الاسم	البيانات
١	أثر ملوحي	يتناسب حجم الأثر أو تبعاتها مع مجال المشروع ونوع الأثر. وتتضمن أضرار المشروع وعات التي سيكون لها آثار ملوطة مشروعية عات الطرق ومحطات معالجة مياه الصرف ومحطات التنازلات الصلبة ومثل غيرها والممارسة المعتادة لجموعه البنك التصريف هذه المشروعات هي تصريف مشروعات مثل الطرق الجديدة التي تتضمن حقوق طرق المسافات الطويلة، ومحطات معالجة مياه الصرف (أكثر من ٥٠ ألف م ^٣ /يوم في المحطة) والمدافن الصحية ضمن تدخلات الفئة ١ من ناحية أهمية الأثر.
٢	أثر حصادية	يعتبر الأثر حصادياً إذا لم يكن الغرض محكماً (مثلاً يوزن) إلى فقدان موطن طبيعي رئيسي) أو يثير قضايا تتعلق بالموائل الطبيعية أو الموارد الثقافية المادية أو إعاقة الترحال غير الطبيعي. في منطقة المشروع، تقع التدخلات التي قد تقع تحت تعريف "الحصاد" ضمن المشروع وعات المنفعة المتوقعة في جزر النيل (التي تعد مناطق محمية وفقاً للقوانين المعمريين) ويشمل على سبيل المثال الجمور وأصل شبكة الطرق داخل تلك الجزر لأنها قد تؤدي إلى تغييرات لا يمكن إلتاها على البيئة الطبيعية لهذه الجزر.
٣	أثر عكسية	التدخلات التي تؤدي إلى آثار عكسية هي تلك التي تؤثر على وسطاء مختلفة في نفس الوقت، مثل محطات توليد الكهرباء التي تنتج انبعاثات هواء سامة وتعرف مياه التبريد الساخنة إلى المياه السطحية وتؤثر على موارد المياه الجوفية من خلال السطح وتهدمت المخاطر العكسية على المجتمع من خلال تغيرين الوقت، إيجاباً فهي تعبر من التدخلات التي تنتج آثاراً عكسية. ولا تتضمن قائمة استكمال الأثر تداخل عموماً هذه التدخلات.
٤	أثر غير مسبوقة	هي تلك الأثر التي تحدث في المنطقة لأول مرة وقد تتضمن على المشروع وعات التي تطبق تكوولوجيات لم تتكرر من قبل في المنطقة. ولا تتضمن قائمة استكمال الأثر تداخل عموماً هذه التدخلات.
٥	التأثير على منطقة تجوز بغير بصمة المشروع	في كثير من الحالات، تتلصق منطقة التأثير مع نطاق المشروع، باستثناء وجود موقع المشروع في وسط غير مسبق (رياح قوية، تيار مياه متحرك أو مستنقع مياه في تربة نضرة). في المعتاد، يكون لتدخلات تلك الطرق أثر على الصوضاء المحيطة ونوعية الهواء بما يتجاوز بصمة المشروع وحد بسيط ويتحقق ذلك أحياناً على محطات معالجة مياه الصرف بسبب آثار الريح التي تتجاوز حدود السرف، ولكنها لا تعتبر مساهمة تأثير كبيرة ما لم تتجاوز إلى حد يهدد بصمة المشروع.
٦	أثر تراكمية	يجب على عملية الفحص أن تأخذ في الاعتبار الأثر التراكمية لبعثة تدخلات في نفس المنطقة. مثلاً في حالة فحص تدخل ما في منطقة محددة كتحمل غير ذي أثر بيئي واجتماعي ملحوظ وكان هناك تدخل آخر في نفس المنطقة، فيجب عند فحص الأثر الآخر الكمي للأشخاص في الأعتبار وفقاً للمعايير المذكورة.
٧	يتطلب أوضاع ملوحي الأثر/تأثيره	لا يجب أن يؤخذ المشروع إلى أي شكل من أشكال الأثر مع المشروع بقدر الأثر عن نوع حجازة الأرض

الاسئلة	
الاجابة	هل سيؤدي المشروع الي
لا	٨. يتطلب استحواد ارض تزيد عن ١٠% من حيازة المالك/الحائزين او سيؤثر على ١٠% او اكثر من دخل المتضرر؟ يسمح فقط بنزوح اقتصادي بسيط في ظل هذا البرنامج. تعريف هذا هو ١٠% على الاكثر من إجمالي حيازة المالك/الحائزين للأرض أو التأثير على ١٠% من دخل المتضرر.
/	٩. سيؤدي المشروع الي إثارة نزاعات اجتماعية حول الأراضي في المستقبل

- إذا كانت الإجابة بنعم على أي سؤال مما سبق (١ إلى ٨)، يعتبر المشروع ضمن الفئة أ وفقًا لتصنيف البنك الدولي للخطورة الاجتماعية العالية، ويستبعد من تمويل البرنامج.
- إذا كانت الإجابة بلا على جميع ما سبق، يعد المشروع مؤهلاً للحصول على تمويل البرنامج ويمكن بعد ذلك تصنيفه وفق قانون البيئة المصري، انظر الملحق ١٣.٢
- يجب تجميع وتوثيق الأدلة والوثائق التي تدعم الزيارات الميدانية والنشطة التشاور وجميع الملاحظات الميدانية الخاصة بالأراضي ورفقها بنموذج فحص الأهلية.

الخلاصة: المشروع مؤهل () أو غير مؤهل ()

ملحوظة : في حال تغيير نطاق أو مكونات المشروع سيتم إعادة فحص الأهلية له من جديد

التاريخ:

اسم الأخصائي البيئي في وحدة التنفيذ المحلية وتوقيعه

اسم إيفسائي مشاركة المواطنين وتوقيعه:

اسم أخصائي استمواد الأراضي والتعويضات في وحدة التنفيذ المحلية وتوقيعه:

في حالة الإستمواد على الأراضي (بغض النظر عن مساحة الأرض المستحوذة من ملكية/مفدعة المتضرر/المتضررين، يجب اتباع الضوابط وأجراءات التشغيل القياسية المذكورة في ملحق إستملاك الأراض ٤.١، كما يجب توثيق المستندات الدالة على تطبيق تلك الضوابط من قبل وحدات التنفيذ المحلية

نتائج فحص الأهلية البيئية والاجتماعية للمشروعات
المدرجة في الخطة الاستثمارية (النموذج المحدث)

وصف المشروع

- اسم المشروع: **شركة مياه الشرب**
- التكلفة التقديرية للمشروع: **١٠٠ مليون**
- التاريخ التقديري لبدء إنشاء المشروع: **٢٠٢٠**
- عدد المستفيدين (الأسر والسكان): **١٠٠ ألف**
- مجال المشروع (مجاورة حضرية، منطقة أعمال، ريفية، إلخ): **منطقة الأعمال**
- بصمة المشروع بما يشمل منطقة الأعمال:
- معلومات أخرى:

منطقة الأعمال

الإجابة		نعم	لا			
١. آثار ملوطة؟ يقتسب حجم الآثار أو تبعاتها مع مجال المشروع ونوع الآثار. وتتضمن أنواع المشروعات التي سيكون لها آثار ملوطة مشروعات الطرق ومحطات معالجة مياه الصرف ومحطات التفاليت الصلبة ومنازلها. والممارسة المعتادة لمجموعة البنك الدولي لتصنيف هذه المشروعات هي تصنيف مشروعات مثل الطرق الجديدة التي تتضمن حقوق طرق المسافات الطويلة، ومحطات معالجة مياه الصرف (أكبر من ٥٠ ألف م ^٣ /يوم في المقاد) والمدافن الصحية ضمن فئات أ من ناحية أهمية الآثار.						
٢. آثار صحية؟ يعتبر الأثر حساساً إذا لم يكن إغواه ممكناً (مثلاً يؤدي إلى فقدان موطن طبيعي رئيسي) أو يثير قضايا تتعلق بالموائل الطبيعية أو الموارد الثقافية المادية أو إعادة التوطين غير الطوعي. في منطقة المشروع، تقع التدخلات التي قد تقع تحت تعريف "الحساس" ضمن المشروع وعات الضخمة المأهدة في جزر النيل (التي تعد مناطق محمية وفقاً للقوانين المصرية) وتشمل على سبيل المثال الجسور وأعمال شبكة الطرق داخل تلك الجزر لأنها قد تؤدي إلى تغييرات لا يمكن إنقاذها على البنية الطبيعية لهذه الجزر.						
٣. آثار عكسية؟ التدخلات التي تؤدي إلى آثار عكسية هي تلك التي تؤثر على وسائط مختلفة في نفس الوقت، مثل محطات توليد الكهرباء التي تنتج انبعاثات هواء مهمة وتصرف مياه التبريد الساخنة إلى المياه السطحية وتؤثر على موارد المياه الجوفية من خلال الصبح وتسخن المخاطر العكسية على المجتمع من خلال تخزين الوقود، إلخ، فهي تعتبر من التدخلات التي تنتج آثاراً عكسية. ولا تتضمن قائمة استثمارات البرنامج عموماً هذه التدخلات.						
٤. آثار غير مسبوقه؟ هي تلك الآثار التي تحدث في المنطقة لأول مرة وقد تنطبق على المشروعات التي تطبق تكنولوجيات لم تختبر من قبل في المنطقة. ولا تتضمن قائمة استثمارات البرنامج عموماً هذه التدخلات.						
٥. التأثير على منطقة تتجاوز بكثير بصمة المشروع؟ في كثير من الحالات، تنتسب منطقة التأثير مع نطاق المشروع، باستثناء وجود موقع المشروع في وسط غير مسطر (رياح قوية، تيار مياه متحرك، أو مستنقاع مياه في تربة نفاذة) في المعتاد، يكون لمشروعات الطرق أثر على الضوضاء المحيطة وتوعية الهواء بما يتجاوز بصمة المشروع بحد بسيط وينطبق ذلك أيضاً على محطات معالجة مياه الصرف بسبب آثار الرائحة الكريهة التي تتجاوز حدود المرفق، ولكنها لا تعتبر مساحة تأثير كبير ما لم تتجاوز إلى حد بعيد بصمة المشروع.						
٦. آثار ثقافية؟ يجب على صلبة الفحص أن تأخذ في الاعتبار الآثار التراكمية لبصمة تدخلات في نفس المنطقة. مثلاً، في حالة فحص تدخل ما في منطقة محددة كتدخل غير ذي أثر بيئي واجتماعي ملحوظ، وكان هناك تدخل آخر في نفس المنطقة، فيجب عند فحص الأخير أخذ الآثار التراكمية للتدخلين في الاعتبار وفقاً للمعايير المتكررة.						
٧. يتطلب تزويج لملاك الأراضي/حائزيها؟ لا يجب أن يؤدي المشروع إلى أي شكل من أشكال التزويج القسري لبعض النظم عن نوع مجازة الأرض.						

الرد	الإجابة
3	هل سيؤدي المشروع إلى: 8. يتطلب استحواد أرض تزيد عن 10% من حيازة المالك/الحائزين أو سيؤثر على 10% أو أكثر من دخل المتضرر؟ مسموح فقط بزروح اقتصادي بسيط في ظل هذا البرنامج. تعريف هذا هو 10% على الأكثر من إجمالي حيازة المالك/الحائزين للأرض أو التأثير على 10% من دخل المتضرر.
	9. سيؤدي المشروع إلى إثارة نزاعك اجتماعية حول الأراضي في المستقبل

- إذا كانت الإجابة بنعم على أي سؤال مما سبق (أ إلى 8)، يعتبر المشروع ضمن الفئة أ وفقاً لتصنيف البنك الدولي للخطورة الاجتماعية العالية، وسيستبعد من تمويل البرنامج.
- إذا كانت الإجابة بلا على جميع ما سبق، يهد المشروع مؤهلاً للحصول على تمويل البرنامج ويمكن بعد ذلك تصنيفه وفق قانون البيئة المصري، انظر الملحق ١٣.٢
- يجب تجميع وتوثيق الأدلة والوثائق التي تدعم الزيارات الميدانية وأنشطة التشاور وجميع الملاحظات الميدانية الخاصة بالأراضي ورفقها بنموذج فحص الأهلية.

الخلاصة: المشروع مؤهل (ب) أو غير مؤهل ()

لمحوظة: في حال تغيير نطاق أو مكونات المشروع سيتم إعادة فحص الأهلية له من جديد.

التاريخ:

اسم الأخصائي البيئي في وحدة التنفيذ المحلية وتوقيع:

اسم إخصائي مشاركة المواطنين وتوقيع:

اسم أخصائي استحواد الأراضي والتعميمات في وحدة التنفيذ المحلية وتوقيع:

في حالة الاستحواد على الأراضي (بعض النظر عن مساحة الأرض المستحوذة من ملكية/مغنية... المتضرر/المتضررين؛ يجب إتباع الضوابط وأجراءات التشغيل القائمة المذكورة في ملحق استملاك الأرض... كما يجب توثيق المستندات الدالة على تطبيق تلك المتطلبات من قبل وحدات التنفيذ المحلية...

نتائج فحص الأهلية البيئية والاجتماعية للمشروعات
المرجحة في الخطة الاستثمارية (النموذج المحدث)

وصف المشروع

استثمار دعم البسته

- اسم المشروع:
- التكلفة التقديرية للمشروع:
- التاريخ التقديري لبدء إنشاء المشروع:
- عدد المستفيدين (الأسر والسكان):
- مجال المشروع (مجاورة حضرية، منطقة أعمال، ريفية، إلخ):
- بصمة المشروع بما يشمل منطقة الأعمال:
- معلومات أخرى:

ع ر مبلغ

الإجابة	نعم	لا
1. آثار ملحوظة؟		
يقترب حجم الآثار أو تبعاتها مع مجال المشروع ونوع الآثار. وتتضمن أنواع المقروحات والمشروعات التي سيكون لها آثار ملحوظة مشروعات الطرق ومحطات معالجة مياه الصرف ومحطات القفايات الصلبة ومنازلها. والممارسة المعتادة لمجموعة البنك الدولي لتصنيف هذه المشروعات هي تصنيف مشروعات مثل الطرق الجديدة التي تتضمن حقوق طريق للمساكن الطويلة، ومحطات معالجة مياه الصرف (أكبر من ٥٠ ألف م ^٢ يوم في المعتاد) والمدافن الصحية ضمن تدخلات الفئة أ من ناحية أهمية الآثار.		
2. آثار حساسية؟		
يقترب الإثر حساساً إذا لم يكن إلغائه ممكناً (مثلاً يؤدي إلى فقدان موئل طبيعي رئيسي) أو يثير قضايا تتعلق بالموائل الطبيعية أو الموارد الثقافية المدنية أو إعادة التوطين غير الطوعي. في منطقة المشروع، تقع التدخلات التي قد تقع تحت تعريف "الحساس" ضمن المقروحات الضخمة المنفذة في جزر الفيل (التي تعد مناطق محمية وفقاً للتراثين المصري) وتشمل على سبيل المثال الجسور وأعمال شبكة الطرق داخل تلك الجزر لأنها قد تؤدي إلى تغييرات لا يمكن إلغائها على البنية الطبيعية لهذه الجزر.		
3. آثار عكسية؟		
التدخلات التي تؤدي إلى آثار عكسية هي تلك التي تؤثر على وسائل مختلفة في نفس الوقت، مثل محطات توليد الكهرباء التي تنتج انبعاثات هواء مهمة وتصرف مياه التبريد الساخنة إلى المياه السطحية وتؤثر على موارد المياه الجوفية من خلال الصخ وتسهل المخاطر العكسية على المجتمع من خلال تخزين الوقود، إلخ، فهي تعتبر من التدخلات التي تنتج آثاراً عكسية. ولا تتضمن قائمة استثمارات البرنامج عموماً هذه التدخلات.		
4. آثار غير مسبوقة؟		
هي تلك الآثار التي تحدث في المنطقة لأول مرة وقد تطبق على المشروعات التي تطبق تكنولوجيا لم تختبر من قبل في المنطقة. ولا تتضمن قائمة استثمارات البرنامج عموماً هذه التدخلات.		
5. التأثير على منطقة تتجاوز بكثير بصمة المشروع؟		
في كثير من الحالات، تتناسب منطقة التأثير مع نطاق المشروع، باستثناء وجود موقع المشروع في وسط غير مسطر (رياح قوية، تيار مياه متحرك، أو مستنقعات مياه في تربة فائقة). في المعتاد، يكون لمشروعات الطرق أثر على الضوضاء المحيطة وتوعية الهواء بما يتجاوز بصمة المشروع بحد بسيط وينطبق ذلك أيضاً على محطات معالجة مياه الصرف بسبب آثار الراحة الكريهة التي تتجاوز حدود المرفق، ولكنها لا تعتبر مساحة تأثير كبيرة ما لم تتجاوز إلى حد بعيد بصمة المشروع.		
6. آثار تراكمية؟		
يجب على عمالية الفحص أن تأخذ في الاعتبار الآثار التراكمية لبصمة تدخلات في نفس المنطقة. مثلاً، في حالة فحص تدخل ما في منطقة محددة كتدخل غير ذي أثر بيئي واجتماعي ملحوظ وكان هناك تدخل آخر في نفس المنطقة، فيجب عند فحص الأخير أخذ الآثار التراكمية للتدخلين في الاعتبار وفقاً للمعايير المذكورة.		
7. يتطلب تزويج مبادئ الصلاحيات الأرضية/محاليتها؟		
لا يجب أن يؤدي المشروع إلى أي شكل من أشكال النزوح السكاني يفضي النظر عن نوع حيازة الأرض.		

الرد على سؤال	
نعم	لا
✓	

٨. يتطلب استجواب أرض تزيد عن ١٠% من حيازة الملك/الحقزين أو سيؤثر على ١٠% أو أكثر من دخل المتضرر؟

مسموح فقط بزوح اقتصادي بسيط في ظل هذا البرنامج. تعريف هذا هو ١٠% على الأكثر من إجمالي حيازة الملك/الحقزين لأرض أو التآجير على ١٠% من دخل المتضرر.

٩. سيؤدى المشروع إلى إثارة نزاعك اجتماعية حول الأراضي في المستقبل

- إذا كانت الإجابة بنعم على أي سؤال مما سبق (١ إلى ٨)، يعتبر المشروع ضمن الفئة أ وفقاً لتصنيف البنك الدولي للخطورة الاجتماعية العالية، ويستبعد من تمويل البرنامج.
- إذا كانت الإجابة بلا على جميع ما سبق، يعد المشروع مؤهلاً للحصول على تمويل البرنامج ويمكن بعد ذلك تصنيقه وفق قانون البيئة المصري، انظر الملحق ١٣.٢
- يجب تجميع وتوثيق الأدلة والوثائق التي تدعم الزيارات الميدانية وأنشطة التشاور وجميع الملاحظات الميدانية الخاصة بالأراضي ورفعها بنموذج فحص الأهلية.

الخلاصة: المشروع مؤهل () أو غير مؤهل ()

ملحوظة: في حال تغيير نطاق أو مكونات المشروع سيتم إعادة فحص الأهلية له من جديد.

التاريخ:

اسم الأخصائي البيئي في وحدة التنفيذ المحلية وتوقيعه:

اسم إخصائي مشاركة المواطنين وتوقيعه:

اسم أخصائي استجواب الأراضي والتوبيضات في وحدة التنفيذ المحلية وتوقيعه:

في حالة الاستجواب على الأراضي (بعض النظر عن مساحة الأرض المستحوذة من ملكية/منفعة المتضرر/المتضررين، يجب اتباع الضوابط وإجراءات التشغيل القياسية المذكورة في ملحق استهلاك الأراضي ٤.١، كما يجب توثيق المستندات الدالة على تطبيق تلك الضوابط من قبل وحدات التنفيذ المحلية.

نتائج فحص الأهلية البيئية والاجتماعية للمشروعات
المدرجة في الخطة الاستثمارية (النموذج المحدث)

وصف المشروع

استاد رومى، بتلك، لخدمات

٢٤ مليون

صفحة ٢٤

- اسم المشروع:
- التكلفة التقديرية للمشروع:
- التاريخ التقديري لبداية إنشاء المشروع:
- عدد المستفيدين (الأسر والسكان):
- مجال المشروع (مجاورة حضرية، منطقة أعمال، ريفية، إلخ):
- بصمة المشروع بما يشمل منطقة الأعمال:
- معلومات أخرى:

الرقم	الاسئلة	الجواب
١	أ. آثار ملوثة؟ ب. تلوث بيئي للمشروع إلى:	يقتاس حجم الأثر أو تبعاتها مع مجال المشروع ونوع الأثر. وتتضمن أنواع المشروعات التي سيكون لها آثار ملوثة مشروعات الطرق ومحطات معالجة مياه الصرف ومحطات التفاريق الصلبة ومخالفاتها. والممارسة المتعددة لمجموعة البنك الدولي لتصنيف هذه المشروعات هي تصنيف مشروعات نقل الطرق الجديدة التي تتضمن حفر طرق للمحطات الطويلة، ومحطات معالجة مياه الصرف (أكثر من ٥٠ ألف م ^٢ /يوم في المقادير) والمدافن الصحية ضمن تدخلات الفئة أ من ناحية أهمية الآثار.
٢	أ. آثار حساسية؟ ب. الآثار حساسية إذا لم يكن الغوازه ممكناً (مثلاً يؤدي إلى فقدان موطن طبيعي رئيسي) أو يغير فضائياً تتصلب الموائل الطبيعية أو الموارد الثقافية المحلية أو إعادة التوطن غير الطوعي. في منطقة المشروع، تقع التدخلات التي قد تقع تحت تعريف "الحساس" ضمن المشروع على الضخمة المنقذة في جزر النيل (التي تعد مناطق محمية وفقاً للقوانين المصرية) وتشمل على سبيل المثال الجسور وأعمال شبكة الطرق داخل تلك الجزر لأنها قد تؤدي إلى تغييرات لا يمكن إلغاؤها على النية الطبيعية لهذه الجزر.	
٣	أ. آثار عكسية؟ ب. التدخلات التي تؤدي إلى آثار عكسية هي تلك التي تؤثر على وسط مختلفة في نفس الوقت، مثل محطات توليد الكهرباء التي تنتج انبعاثات هواء ملوثة وتصرف مياه التبريد الساخنة إلى المياه السطحية وتؤثر على موارد المياه الجوفية من خلال الصخ وتفتت المخاطر العكسية على المجتمع من خلال تخزين الوقود، إلخ، فهي تعتبر من التدخلات التي تنتج آثاراً عكسية. ولا تتضمن قائمة استثمارات البرنامج عموماً هذه التدخلات.	
٤	أ. آثار غير متوقعة؟ ب. هي تلك الآثار التي تحدث في المنطقة لأول مرة وقد تطبق على المشروعات التي تطبق تكنولوجيا لم تعتبر من قبل في المنطقة. ولا تتضمن قائمة استثمارات البرنامج عموماً هذه التدخلات.	
٥	أ. تتأثر على منطقة تتجاوز بكثير بصمة المشروع؟ ب. في كثير من الحالات، تتناسب منطقة التأثير مع نطاق المشروع، باستثناء وجود موقع المشروع في وسط غير مستقر (رياح قوية، تيار مياه متحرك، أو مستنق مياها في تربة فضفاضة). في المقادير، يكون لمشروعات الطرق أثر على الضوضاء المحيطة ونوعية الهواء بما يتجاوز بصمة المشروع بعد بسيط وينطبق ذلك أيضاً على محطات معالجة مياه الصرف بسبب آثار الرائحة الكريهة التي تتجاوز حدود المرفق، ولكنها لا تعتبر مساحة تأثير كبيرة ما لم تتجاوز إلى حد يهدد بصمة المشروع.	
٦	أ. آثار تراكمية؟ ب. يجب على عملية الفحص أن تأخذ في الاعتبار الآثار التراكمية لبصمة تدخلات في نفس المنطقة. مثلاً، في حالة فحص لمخاض ما في منطقة محددة كتدخل غير ذي أثر بيئي واجتماعي ملحوظ، وكان هناك تدخل آخر في نفس المنطقة، فيجب عند فحص الأخير أخذ الآثار التراكمية للتدخلين في الاعتبار وفقاً للمعايير المذكورة.	
٧	أ. يتأثر بيئياً بترخيص عمالي لملء الأثر البيئي/اجتماعي؟ ب. لا يجب أن يؤدي المشروع إلى أي شكل من أشكال الأضرار المباشرة لعدم التأثر عن نوع حيازة الأثر.	

الأهلية	
لا	نعم
	هل سيؤدي المشروع إلى:
✓	٨. يتطلب استحواد أرض تزيد عن ١٠% من حيازة المالك/الحقزين أو سيؤثر على ١٠% أو أكثر من دخل المتضرر؟ مسموح فقط بتزويج اقتصادي بسيط في ظل هذا البرنامج. تصريف هذا هو ١٠% على الأكثر من إجمالي حيازة المالك/الحقزين لأرض أو التغير على ١٠% من دخل المتضرر.
✓	٩. سيؤدي المشروع إلى إثارة نزاعك اجتماعية حول الأراضي في المستقبل

- إذا كانت الإجابة بنعم على أي سؤال مما سبق (١ إلى ٨)، يعتبر المشروع ضمن الفئة أ وفقاً لتصنيف البنك الدولي للخطورة الاجتماعية المالية، ويستبعد من تمويل البرنامج.
- إذا كانت الإجابة بلا على جميع ما سبق، يعد المشروع مؤهلاً للحصول على تمويل البرنامج ويمكن بعد ذلك تصنيقه وفق قانون البيئة المصري، انظر الملحق ١٣.٢
- يجب تجميع وتوثيق الأدلة والوثائق التي تدعم الزيارات الميدانية وأنشطة التشاور وجميع الملاحظات الميدانية الخاصة بالأراضي ورفقها بنموذج فحص الأهلية.

الخلاصة: المشروع مؤهل (س) أو غير مؤهل ()

ملحوظة: في حال تغيير نطاق أو مكونات المشروع سيتم إعادة فحص الأهلية له من جديد

التاريخ:

اسم الأخصائي البيئي في وحدة التنفيذ المحلية وتوقيعه:

اسم إخصائي مشاركة المواطنين وتوقيعه:

اسم أخصائي استحواد الأراضي والتمويضات في وحدة التنفيذ المحلية وتوقيعه:

في حالة الاستحواد على الأراضي (بعض النظر عن مساحة الأرض المستحوذة من ملكية/مذففة المتضرر/المتضررين، يجب اتباع الضوابط وإجراءات التشغيل القياسية المذكورة في ملحق استملاك الأراضي كما يجب توثيق المستندات الدالة على تطبيق تلك الضوابط من قبل وحدات التنفيذ المحلية

نتائج فحص الأهلية البيئية والاجتماعية للمشروعات
المرجحة في الخطة الاستثمارية (النموذج المحدث)

وصف المشروع

تطوير مركز سكني لولي

صليح

- اسم المشروع:
- التكلفة التقديرية للمشروع:
- التاريخ التقديري لبداية إنشاء المشروع:
- عدد المستفيدين (الأسر والسكان):
- مجال المشروع (مجاورة حضريه، منطقة أعمال، ريفية، إلخ):
- بصمة المشروع بما يشمل منطقة الأعمال:
- معلومات أخرى:

خاصة لل

الإجابة	هل سيؤدي المشروع إلى:
✓	<p>١. آثار ملحوظة؟</p> <p>يقتسب حجم الآثار أو تبعاتها مع مجال المشروع ونوع الآثار وتضمن أنواع المشروعات التي سيكون لها آثار ملحوظة مشروعات الطرق ومحطات معالجة مياه الصرف ومحطات التقاليت الصلبة ومخاولتها والممارسة المتعددة لمجموعة البنك الدولي لتصنيف هذه المشروعات هي تصنيف مشروعات مثل الطرق الجديدة التي تتضمن حفر طرق المسافات الطويلة، ومحطات معالجة مياه الصرف (أكثر من ٥٠ ألف يوم^٣م في المعتاد) والمدافن الصحية ضمن تخلات الفئة أ من ناحية أهمية الآثار.</p>
✓	<p>٢. آثار حساسية؟</p> <p>يغير الأثر حساسًا إذا لم يكن إنفاؤه ممكنًا (بأثر يؤدي إلى فقدان موائل طبيعي رئيسي) أو يغير خصائصها بالموائل الطبيعية التي الموارد الثقافية المحلية أو إعادة التوطين غير الطوعي. في منطقة المشروع، تقع التداخلات التي قد تقع تحت تعريف "الحساس" ضمن المشروع على الضخمة المنقذة في حجر النيل (التي تعد مناطق حسية وفقًا للقوانين المصرية) وتشمل على سبيل المثال الصور وأعمال شبكة الطرق داخل تلك الجزر لأنها قد تؤدي إلى تغييرات لا يمكن إنفاؤها على البنية الطبيعية لهذه الجزر.</p>
✓	<p>٣. آثار عكسية؟</p> <p>التدخلات التي تؤدي إلى آثار عكسية هي تلك التي تؤثر على وسائل مختلفة في نفس الوقت، مثل محطات توليد الكهرباء التي تنتج انبعاثات هواء مهيمة وتصرف مياه التبريد الساخنة إلى المياه السطحية وتؤثر على موارد المياه الجوفية من خلال الضخ وتمتد المخاطر العكسية على المجتمع من خلال تخزين الوقود، إلخ، فهي تعتبر من التدخلات التي تنتج آثارًا عكسية. ولا تتضمن قائمة استثمارات البرنامج عموماً هذه التدخلات.</p>
✓	<p>٤. آثار غير مسبوقة؟</p> <p>هي تلك الآثار التي تحدث في المنطقة لأول مرة وقد تطبق على المشروعات التي تطبق تكنولوجيات لم تختبر من قبل في المنطقة. ولا تتضمن قائمة استثمارات البرنامج عموماً هذه التدخلات.</p>
✓	<p>٥. التأثير على منطقة تتجاوز بخصر بصمة المشروع؟</p> <p>في كثير من الحالات، تتناسب منطقة التأثير مع نطاق المشروع، باستثناء وجود موقع المشروع في وسط غير مستقر (رياح قوية، تيار مياه متحرك، أو مستنق ميه في تربة فناء). في المعتاد، يكون لمشروعات الطرق أثر على النصوصاء المحيطة ونزوحها لواء بما يتجاوز بصمة المشروع بعد بسيط ويتطيق ذلك أيضاً على محطات معالجة مياه الصرف بسبب آثار الراحة الكريهة التي تتجاوز حدود المرفق، ولكنها لا تعتبر مساحة تأثير كبيرة ما لم تتجاوز إلى حد بعيد بصمة المشروع.</p>
✓	<p>٦. آثار تراكمية؟</p> <p>يجب على عملية الفحص أن تأخذ في الاعتبار الآثار التراكمية لبصمة تدخلات في نفس المنطقة، مثلاً، في حالة فحص تدخل ما في منطقة محددة كتدخل غير ذي أثر بيئي واجتماعي ملحوظ وكان هناك تدخل آخر في نفس المنطقة، فيجب عند فحص الأخير أخذ الأثر التراكمي للتدخلين في الاعتبار وفقاً للمعايير المذكورة.</p>
✓	<p>٧. يتطلب تزوج مادي لملامح الأثر البيئي/الاجتماعي؟</p> <p>لا يجب أن يؤدي المشروع إلى أي شكل من أشكال التزوج المادي بغض النظر عن نوع جيزة الأرض.</p>

الاسم	
هل سيؤدي المشروع إلى:	
نعم	لا
	٨. ويقلب استخراذ أرض يزيد عن ١٠% من حوزة المالك/المطبخين أو سيؤثر على ١٠% أو أكثر من دخل المتضرر؟
	مستوح قط يتروح للتسليسي بسيط في ظل هذا البرنامج، تعريف هذا هو ١٠% على الأكثر من إجمالي حوزة المالك/المطبخين للأرض أو التأثير على ١٠% من دخل المتضرر.
	٩. سيؤدي المشروع إلى إثارة نزاعات اجتماعية حول الأراضي في المستقبل
✓	

- إذا كانت الإجابة بنعم على أي سؤال مما سبق (١ إلى ٨)، يعتبر المشروع ضمن الفئة أ وفقاً لتصنيف البنك الدولي للخطورة الاجتماعية المالية، ويستبعد من تمويل البرنامج.
- إذا كانت الإجابة بلا على جميع ما سبق، يعد المشروع مؤهلاً للحصول على تمويل البرنامج ويمكن بعد ذلك تصديقه وفق قانون البيئة المصري، انظر الملحق ١٣٤
- يجب تجميع وتوثيق الأدلة والوثائق التي تدعم الزيارات الميدانية وأنشطة التناور وجميع الملاحظات الميدانية الخاصة بالأراضي ورفقها بنموذج فحص الأهلية.

الخلاصة: المشروع مؤهل (س) أو غير مؤهل ()

ملحوظة: في حال تغيير نطاق أو مكونات المشروع سيتم إعادة فحص الأهلية له من جديد

التاريخ:

اسم الأخصائي البيئي في وحدة التنفيذ المحلية وتوقيمه:

اسم أخصائي مشاركة المواطنين وتوقيمه:

اسم أخصائي إسكود الأراضي والتي خصصت في وحدة التنفيذ المحلية وتوقيمه:

في حالة الإسكود لا على الأراضي (بفرض النظم عن مساحة الأرض المستحوذة من ملكية/منظمة المتضرر/المتضررين، يجب إنتاج العضو ببط وأجراوات التسهيل القياسية المذكورة في ملحق إستملاك الأرض ٤١، كما يجب توثيق المستندات الدالة على تطبيق تلك الشروط ببط من قبل وحدات التنفيذ المحلية

نتائج فحص الأهلية البيئية والاجتماعية للمشروعات
المرجحة في الخطة الاستثمارية (النموذج المحدث)

وصف المشروع

استثمار على الجوده لسنه

- اسم المشروع:
- التكلفة التقديرية للمشروع:
- التاريخ التقديري لبدء إنشاء المشروع:
- عدد المستفيدين (الأسر والسكان):
- مجال المشروع (مجاورة حضرية، منطقة أعمال، ريفية، الخ):
- بصمة المشروع بما يشمل منطقة الأعمال:
- معلومات أخرى:

١٥ صليو

الإجابة	تعريف	على مستوى المشروع إلى:
✓		١. آثار ملحوظة؟ يتناسب حجم الآثار أو تبعاتها مع مجال المشروع ونوع الآثار. وتتضمن أنواع المشروع وعات التي سيكون لها آثار ملحوظة مشروعات الطرق ومحطات معالجة مياه الصرف ومحطات انقيايات الصلبة ومناولكها. والممارسة المتخدة لمجموعة البنك الدولي لتصنيف هذه المشروعات عات هي تصنيف مشروعات مثل الطرق الجديدة التي تتضمن حقوق طرق للمساكن الطويلة، ومحطات معالجة مياه الصرف (أكثر من ٥٠ ألف م ^٢ /يوم في المتعد) والمدافن الصحية ضمن تدخلات الفئة أ من ناحية أهمية الآثار.
✓		٢. آثار حساسية؟ يعتبر الآثار حساسا إذا لم يكن الغاوه ممكنا (مثلا يؤدي إلى فقدان موث طبيعى رئيسي) أو يثير قضايا تتصل بالموائل الطبيعية أو الموارد الثقافية المائية أو إعادة التوطن غير الطوعي في منطقة المشروع، تقع التدخلات التي قد تقع تحت تعريف "الحساس" ضمن المشروع عات الضخمة المنفذة في جزر النيل (التي تعد مناطق محمية وفقا للقوانين المصرية) وتشمل على سبيل المثال الجسور وأعمال شبكة الطرق داخل تلك الجزر لأنها قد تؤدي إلى تغييرات لا يمكن إنقاذها على البنية الطبيعية لهذه الجزر.
✓		٣. آثار عكسية؟ التدخلات التي تؤدي إلى آثار عكسية هي تلك التي تؤثر على وسائط مختلفة في نفس الوقت، مثل محطات توليد الكهرباء التي تنتج انبعاثات هواء مهمة وتصرف مياه التبريد الساخنة إلى المياه السطحية وتؤثر على موارد المياه الجوفية من خلال الضخ وتدمت المخاطر العكسية على المجتمع من خلال تخزين الوقود، الخ، فهي تعتبر من التدخلات التي تنتج آثارا عكسية. ولا تتضمن قائمة استثمارات البرنامج عموما هذه التدخلات.
✓		٤. آثار غير مسبوقة؟ هي تلك الآثار التي تحدث في المنطقة لأول مرة وقد تنطبق على المشروع عات التي تطبق تكنولوجيا لم تعتبر من قبل في المنطقة. ولا تتضمن قائمة استثمارات البرنامج عموما هذه التدخلات.
✓		٥. التأثير على منطقة تتجاوز بكثير بصمة المشروع؟ في كثير من الحالات، تتناسب منطقة التأثير مع نطاق المشروع، باستثناء وجود موقع المشروع في وسط غير متناظر (رياح قوية، تيار مياه متحرك، أو مستنقل مياه في تربة غداة). في المتعد، يكون لمشروعات الطرق أثر على الضوضاء المحيطة ونوعية الهواء بما يتجاوز بصمة المشروع بعد بسيط وينطبق ذلك أيضا على محطات معالجة مياه الصرف بسبب آثار الراحة الكريهة التي تتجاوز حدود المرفق، ولكنها لا تعتبر مساحة تأثير كبيرة ما لم تتجاوز إلى حد يبد بصمة المشروع.
✓		٦. آثار تراكمية؟ يجب على عملية الفحص أن تأخذ في الاعتبار الآثار التراكمية لبعصمة التدخلات في نفس المنطقة، مثلا في حالة فحص تدخل ما في منطقة محددة كخطل غير ذي أثر بيئي واقتصادي ملحوظ، وكان هناك تدخل آخر في نفس المنطقة، فيجب عند فحص الأخير أخذ الآثار التراكمي للتدخلين في الاعتبار وفقا للمعايير المذكورة.
✓		٧. يتطلب تزويج مدي أو أكثر (مالي/مالي/مالي)؟ لا يجب أن يؤدي المشروع إلى أي تدخل من أشكال الفروع المادي يفضي للخطر عن نوع حوزة الأرض.

الإجمالي	
لا	نعم
	هل يتوافق المشروع مع: ٨. يتطلب استحواد أرض تزيد عن ١٠% من حيازة المالك/المطابقين أو سيؤثر على ١٠% أو أكثر من دخل المنصور؟ مسموح فقط بتزويج اقتصادي بسيط في ظل هذا البرنامج. تعريف هذا هو ١٠% على الأكثر من إجمالي حيازة المالك/المطابقين للأرض أو التأثير على ١٠% من دخل المنصور.
	٩. سيؤدي المشروع إلى إثارة نزاعات اجتماعية حول الأراضي في المستقبل

- إذا كانت الإجابة بنعم على أي سؤال مما سبق (١ إلى ٨)، يعتبر المشروع ضمن الفئة أ وفقاً لتصنيف البنك الدولي للخطورة الاجتماعية العالية، ويستبعد من تمويل البرنامج.
- إذا كانت الإجابة بلا على جميع ما سبق، يعد المشروع مؤهلاً للحصول على تمويل البرنامج ويمكن بعد ذلك تصنيفه وفق قانون البيئة المصري، انظر الملحق ١٣.٢
- يجب تجميع وتوثيق الأدلة والوثائق التي تدعم الزيارات الميدانية وأنشطة التشاور وجميع الملاحظات الميدانية الخاصة بالأراضي ورفقها بنموذج فحص الأهلية.

الخلاصة: المشروع مؤهل (ب) أو غير مؤهل ()

ملحوظة: في حال تغيير نطاق أو مكونات المشروع سيتم إعادة فحص الأهلية له من جديد

التاريخ:

اسم الأخصائي البيئي في وحدة التنفيذ المحلية وتوقيعه:

اسم إخصائي مشاركة المواطنين وتوقيعه:

اسم أخصائي استحواد الأراضي والتعويضات في وحدة التنفيذ المحلية وتوقيعه:

في حالة الاستحواد على الأراضي (بمض النظر عن مساحة الأرض المستحوذ من ملكية/مستغلة) من قبل المنصور، يجب اتباع الضوابط والإجراءات التشغيلية المذكورة في ملحق استيلاء الأرض المنصور/المتضررين، يجب اتباع الضوابط والإجراءات التشغيلية المذكورة في ملحق استيلاء الأرض المنصور، كما يجب توثيق المنتديات الأدلة على تطبيق تلك الضوابط من قبل وحدات التنفيذ المحلية.

نتائج فحص الأهلية البيئية والاجتماعية للمشروعات
المرجحة في الخطة الاستثمارية (النموذج المحدث)

وصف المشروع

طابع سكني

- اسم المشروع:
- التكلفة التقديرية للمشروع:
- التاريخ التقديري لبدء إنشاء المشروع:
- عدد المستفيدين (الأسر والسكان):
- مجال المشروع (مجاورة حضرية، منطقة أعمال، ريفية، إلخ):
- بصمة المشروع بما يشمل منطقة الأعمال:
- معلومات أخرى:

٥٠ ألف

سنة ٢٠٢٠

الإجابة	نعم	لا	الاشارة هل يتوافق المشروع مع: ١. آثار ملحوظة؟ ٢. آثار حساسية؟ ٣. آثار عكسية؟ ٤. آثار غير مسبوقة؟ ٥. التأثير على منطقة تتجاوز بتغير بصمة المشروع؟ ٦. آثار تراكمية؟ ٧. يتطلب ترويج مادي لمعالجة الآثار الضارة/حمايتها؟
		✓	يتناسب حجم الآثار أو تبعاتها مع مجال المشروع ونوع الآثار وتتضمن أنواع المشروعات التي سيكون لها آثار ملحوظة مشروعات الطرق ومحطات معالجة مياه الصرف ومحطات القابض الصلبة وملاوئها. والممارسة المعتادة لمجموعة البنك الدولي لتصنيف هذه المشروعات هي تصنيف مشروعات مثل الطرق الجديدة التي تتضمن حقوق طرق للمساكن الطويلة، ومحطات معالجة مياه الصرف (أكثر من ٥٠ ألف م ^٢ /يوم في المتد) والمدافن الصحية ضمن تدخلات الفئة أ من ناحية أهمية الآثار.
		✓	يخطر الأثر حساسًا إذا لم يكن إلغائه ممكنًا (مثلًا يؤدي إلى فقدان موئل طبيعي رئيسي) أو يتغير فضاء يتصل بالموائل الطبيعية أو الموارد الثقافية المادية أو إعادة التوطن غير الطوعي. في منطقة المشروع، تقع التدخلات التي قد تقع تحت تعريف "الحساس" ضمن المشروع غير الضخمة المنفذة في جزر النيل (التي تعد مناطق محمية وفقًا للقوانين المصرية) وتشمل على سبيل المثال الجسور وأعمال شبكة الطرق داخل تلك الجزر لأنها قد تؤدي إلى تغييرات لا يمكن إلغاؤها على البنية الطبيعية لهذه الجزر.
		✓	التدخلات التي تؤدي إلى آثار عكسية هي تلك التي تؤثر على وسائل مختلفة في نفس الوقت، مثل محطات توليد الكهرباء التي تنتج انبعاثات هواء مهيمة وتصرف مياه التبريد الساخنة إلى المياه السطحية وتؤثر على موارد المياه الجوفية من خلال الضخ وتحمض المخاطر العكسية على المجتمع من خلال تخزين الوقود، إلخ. فهي تعتبر من التدخلات التي تنتج آثارًا عكسية. ولا تتضمن قائمة استثمارات البرنامج عموماً هذه التدخلات.
		✓	في تلك الآثار التي تحدث في المنطقة لأول مرة وقد تنطبق على المشروعات التي تخضع لتكولوجيات لم تعتبر من قبل في المنطقة. ولا تتضمن قائمة استثمارات البرنامج عموماً هذه التدخلات.
		✓	في كثير من الحالات، تتناسب منطقة التأثير مع نطاق المشروع، باستثناء وجود موقع المشروع في وسط غير مستقر (رياح قوية، تيار مياه متحرك، أو مستنق مياها في تربة فائقة). في المعتاد، يكون لمشروعات الطرق أثر على الضوضاء المحيطة ونوعية الهواء بما يتجاوز بصمة المشروع بحد بسيط وينطبق ذلك أيضًا على محطات معالجة مياه الصرف. آثار الراحة الكريهة التي تتجاوز حدود المرفق، ولكنها لا تعتبر مساحة تأثير كبير ما لم تتجاوز إلى حد بعيد بصمة المشروع.
		✓	يجب على عملية الفحص أن تأخذ في الاعتبار الآثار التراكمية لبصمة تدخلات في نفس المنطقة. مثلاً، في حالة فحص تدخل ما في منطقة محددة كتدخل غير ذي أثر بيئي واجتماعي ملحوظ، وكان هناك تدخل آخر في نفس المنطقة، فيجب عند فحص الأخير أخذ الآثار التراكمية للتدخلين في الاعتبار وفقاً للمعايير المذكورة.
		✓	لا يجب أن يؤدي المشروع إلى أي شكل من أشكال الترويج المادي لبعض الفطر عن نوع حيازة الأرض.

الرقم	الاسم	الوصف	الامتثال
٨	يطلب استحواله ارض تزيد عن ١٠% من حيازة المالكه/الحائزين او سيولتر على ١٠% او أكثر من دخل المقصود؛ مسموح فقط بزوح اقتصادي بسيط في ظل هذا البرنامج. تعريف هذا هو ١٠% على الأكثر من إجمالي حيازة المالكه/الحائزين للأرض أو التأثير على ١٠% من دخل المتصرف.		✓
٩	سيولتر المشروع إلى بقارة تراخك اجتماعية حول الأراضي في المستقبلين		✓

- إذا كانت الإجابة بنعم على أي سؤال مما سبق (١ إلى ٨)، يعتبر المشروع ضمن الفئة أ وفقاً لتصنيف البنك الدولي للخطورة الاجتماعية العالية، ويستبعد من تمويل البرنامج.
- إذا كانت الإجابة بلا على جميع ما سبق، يعد المشروع مؤهلاً للحصول على تمويل البرنامج ويمكن بعد ذلك تصنيفه وفق قانون البيئة المصري، انظر الملحق ٣.٢؛
- يجب تجميع وتوثيق الأدلة والوثائق التي تدعم الزيارات الميدانية وأنشطة التشاور وجميع الملاحظات الميدانية الخاصة بالأراضي ورفعها بنموذج فحص الأهلية.

الخلاصة: المشروع مؤهل () أو غير مؤهل ()

ملحوظة: في حال تغيير نطاق أو مكونات المشروع سيتم إعادة فحص الأهلية له من جديد

التاريخ:

اسم الأخصائي البيئي في وحدة التنفيذ المحلية وتوقيع:

اسم إخصائي مشاركة المواطنين وتوقيع:

اسم إخصائي استحواد الأراضي والتوصيات في وحدة التنفيذ المحلية وتقييمه:

في حالة الاستمرار على الأراضي (بغض النظر عن مساحة الأرض المستحوذة من ملكية/مفوضية/مصرف/مصرف/مصرف) يجب اتباع الصراط وإجراءات التشغيل التوعوية المشتركة في ملحق استملاك الأراضي للمتصرف/المتصرفين، يجب اتباع الصراط وإجراءات التشغيل التوعوية المشتركة في ملحق استملاك الأراضي للمتصرف/المتصرفين، كما يجب توثيق المستندات الدالة على تطبيق تلك الضوابط من قبل وحدات التنفيذ المحلية

تتأخر فحص الأهلية البيئية والاجتماعية للمشروعات
المدرجة في الخطة الاستثمارية (النموذج المحدث)

وصف المشروع

استطاعة امان عام

الهـ

- اسم المشروع:
- التكلفة التقديرية للمشروع:
- التاريخ التقديري لبداية إنشاء المشروع:
- عدد المستفيدين (الأسر والسكان):
- مجال المشروع (مجاورة حضرية، منطقة أعمال، ريفية، إلخ):
- بصمة المشروع بما يشمل منطقة الأعمال:
- معلومات أخرى:

سيرة محمد ربيع

الأسئلة		هل يتوافق المشروع مع:
الاجابة	نعم	لا
١. آثار ملحوظة؟		✓
٢. آثار خصاصة؟		✓
٣. آثار عكسية؟		✓
٤. آثار غير مسبوقة؟		✓
٥. التأثير على منطقة تتجاوز بكثير بصمة المشروع؟		✓
٦. آثار تراكمية؟		✓
٧. يتطلب ترواح ملوثي لملامح الأراضي المجاورة؟		✓

يقتاس حجم الآثار أو تبعاتها مع مجال المشروع ونوع الآثار. وتتضمن أنواع المشروعات التي سيكون لها آثار ملحوظة مشروعات الطرق ومحطات معالجة مياه الصرف ومحطات الغابات الصلبة ومخارلتها. والممارسة المتعددة لمجموعة البنك الدولي لتصنيف هذه المشروعات هي تصنيف مشروعات مثل الطرق الجديدة التي تتضمن حفر طرق للمسافات الطويلة، ومحطات معالجة مياه الصرف (أكثر من ٥٠ ألف م^٣/يوم في المتعد) والمدافن الصحية ضمن تدخلات الفئة أ من ناحية أهمية الآثار.

يؤثر الأثر حساسًا إذا لم يكن إنغاؤه ممكنًا (مثلًا يؤدي إلى فقدان موئل طبيعي رئيسي) أو يؤثر خصبا متصل بالموائل الطبيعية التي تنتج أبعثات هواء مهمة وتصرف مياه التبريد الساخنة إلى المياه السطحية وتؤثر على التدخلات التي قد تقع تحت تعريف "الحساس" ضمن المشروعات الضخمة المنفذة في جزر النيل (التي تعد مناطق خصبة وفقًا للقوانين المصرية) وتتضمن على سبيل المثال الجسور وأعمال شبكة الطرق داخل تلك الجزر لأنها قد تؤدي إلى تغييرات لا يمكن إنغاؤها على البنية الطبيعية لهذه الجزر.

التدخلات التي تؤدي إلى آثار عكسية هي تلك التي تؤثر على وسائل مختلفة في نفس الوقت، مثل محطات توليد الكهرباء التي تنتج أبعثات هواء مهمة وتصرف مياه التبريد الساخنة إلى المياه السطحية وتؤثر على موارد المياه الجوفية من خلال الصخ وتمتدح المخاطر العكسية على المجتمع من خلال تخزين الوقود، إلخ، فهي تعتبر من التدخلات التي تنتج آثارًا عكسية. ولا تتضمن قائمة استثمارات البرنامج عموما هذه التدخلات.

في تلك الآثار التي يحدث في المنطقة لأول مرة وقد تنطبق على المشروعات التي تطبق تكنولوجيات لم تختبر من قبل في المنطقة. ولا تتضمن قائمة استثمارات البرنامج عموما هذه التدخلات.

في كثير من الحالات، تتناسب منطقة التأثير مع نطاق المشروع؛ باستثناء وجود موقع المشروع في وسط غير مسافر (رياح قوية، تيار مياه متحرك، أو مستنقعات مياه في تربة نفاذة). في المعتاد، يكون لمشروعات الطرق أثر على الضوضاء المحيطة وتوعية الهواء بما يتجاوز بصمة المشروع بحد بسيط وينطبق ذلك أيضا على محطات معالجة مياه الصرف آثار الرائحة الكريهة التي تتجاوز حدود المرفق، ولكنها لا تعتبر مساحة تأثير كبيرة ما لم تتجاوز إلى حد بعيد بصمة المشروع.

يجب على عملية الفحص أن تأخذ في الاعتبار الآثار التراكمية لبصمة تدخلات في نفس المنطقة. مثلًا، في حالة فحص تدخل ما في منطقة محددة كتدخل غير ذي أثر بيئي واجتماعي ملحوظ وكان هناك تدخل آخر في نفس المنطقة، فيجب عند فحص الأثر التراكمي للتدخلين في الاعتبار. وفقًا للتأثير المذكورة.

لا يجب أن يؤدي المشروع إلى أي شكل من أشكال التوزيع المشددي بغض النظر عن نوع جوار الأرض.

الرقم	اسم	البيانات
٨	يطلب استحواد أرض تزيد عن ١٠% من حيازة المالك/المحتازين أو سيؤثر على ١٠% أو أكثر من دخل المتضرر ^١ ؟	مسموح فقط بزوح اقتصادي بسيط في ظل هذا البرنامج تعريف هذا هو ١٠% على الأكثر من إجمالي حيازة المالك/المحتازين للأرض أو التأثير على ١٠% من دخل المتضرر.
٩	سيؤدي المشروع إلى إثارة نزاعات إجتماعية حول الأراضي في المستقبل	

- إذا كانت الإجابة بنعم على أي سؤال مما سبق (١ إلى ٨)، يعتبر المشروع ضمن الفئة أ وفقاً لتصنيف البنك الدولي للخطورة الاجتماعية العالية، ويستبعد من تمويل البرنامج.
- إذا كانت الإجابة بلا على جميع ما سبق، يعد المشروع مؤهلاً للحصول على تمويل البرنامج ويمكن بعد ذلك تصنيفه وفق قانون البيئة المصري، انظر الملحق ١٣.٢
- يجب تجميع وتوثيق الأدلة والوثائق التي تدعم الزيارات الميدانية وأنشطة التشاور وجميع الملاحظات الميدانية الخاصة بالأراضي ورفقها بنموذج فحص الأهلية.

الخلاصة: المشروع مؤهل () أو غير مؤهل ()

ملحوظة : في حال تغيير نطاق أو مكونات المشروع سيتم إعادة فحص الأهلية له من جديد

التاريخ:

اسم الإخصائي البيئي في وحدة التنفيذ المحلية وتوقيعه:

اسم إخصائي مشاركة المواطنين وتوقيعه:

اسم إخصائي استحواد الأراضي والتعميمات في وحدة التنفيذ المحلية وتوقيعه:

في حالة الاستحواد على الأراضي (بعض النظر عن مساحة الأرض المستحوذ من ملكية/منفعة المتضرر/المتضررين، يجب إتباع الضوابط وأجراءات التشغيل القياسية المذكورة في ملحق إستملاك الأراضي ٤.١، كما يجب توثيق المستندات الدالة على تطبيق تلك الضوابط من قبل وحدات التنفيذ المحلية.

نتائج فحص الأهلية البيئية والاجتماعية للمشروعات
المنجزة في الخطة الاستثمارية (النموذج المحدث)

وصف المشروع

دراسة وإعداد خطة تنفيذية وسيطة

١,٩٢ مليون

- اسم المشروع:
- التكلفة التقديرية للمشروع:
- التاريخ التقديري لبداية إنشاء المشروع:
- عدد المستفيدين (الأسر والسكان):
- مجال المشروع (مجاورة حضرية، منطقة أعمال، ريفية، إلخ):
- بصمة المشروع بما يشمل منطقة الأعمال:
- معلومات أخرى:

الرقم	اسم	الوصف
١	أ. آثار ملهى ليلي؟	يتطلب حجم الآثار أو تبعاتها مع مجال المشروع ونوع الآثار. وتتضمن أنواع المشروعات التي سيكون لها آثار ملحوظة ومشروعات الطرق ومحطات معالجة مياه الصرف ومحطات الغابات الصلبة ومداولتها والممارسة المتعددة لمجموعة اليك الدولي لتصنيف هذه المشروعات هي تصنيف مشروعات مثل الطرق الجديدة التي تتضمن حقن طريق المسافات الطويلة، ومحطات معالجة مياه الصرف (أكثر من ٥٠ ألف م ^٣ اليوم في المقام) والمدائن الصحية ضمن تخانات الفئة أ من ناحية أهمية الآثار.
٢	ب. آثار حساسية؟	يخطر الأثر حساساً إذا لم يكن الغاؤه ممكناً (مثلاً يودي إلى فقدان موائل طبيعي رئيسي) أو يغير خصائصها بالموائل الطبيعية أو الموارد الثقافية المادية أو إعادة التوظيف غير الطوعي. في منطقة المشروع تقع التخانات التي قد تقع تحت تعريف "الحساس" ضمن المشروعات وتصنف المفضة في جزر النيل (التي تعد مناطق محمية وفقاً للقوانين المصرية) وتشمل على سبيل المثال الجسور وأعمال شبكة الطرق داخل تلك الجزر لأنها قد تؤدي إلى تغييرات لا يمكن إلغاؤها على البنية الطبيعية لهذه الجزر.
٣	ج. آثار عسكرية؟	التخانات التي تؤدي إلى آثار عسكرية هي تلك التي تؤثر على وسائل مختلفة في نفس الوقت، مثل محطات توليد الكهرباء التي تنتج انبعاثات هواء مبهمة وتصرف مياه التبريد الساخنة إلى المياه السطحية وتؤثر على موارد المياه الجوفية من خلال الضخ وتستخدم المخاطر العكسية على المجتمع من خلال تخزين الوقود، إلخ، فهي تعتبر من التخانات التي تنتج آثاراً عسكرية. ولا تتضمن قائمة استثمارات البرنامج عموماً هذه التخانات.
٤	د. آثار غير مسبوقة؟	هي تلك الآثار التي تحدث في المنطقة لأول مرة وقد تطبق على المشروعات التي تطبق تكنولوجيات لم تختبر من قبل في المنطقة. ولا تتضمن قائمة استثمارات البرنامج عموماً هذه التخانات.
٥	هـ. التأثير على منطقة تتجاوز بخصم بصمة المشروع؟	في كثير من الحالات، تتناسب منطقة التأثير مع نطاق المشروع، باستثناء وجود موقع المشروع في وسط غير مسطر (رياح قوية، تيار مياه متحرك، أو مستنقع مياه في تربة فضفاضة). في المقام، يكون لمشروعات الطرق أثر على الضوضاء المحيطة وتربوية لخواصها بما يتجاوز بصمة المشروع بحد بسيط وينطبق ذلك أيضاً على محطات معالجة مياه الصرف حسب آثار الراحة الكريهة التي تتجاوز حدود المرفق، ولكنها لا تعتبر مساحة تأثير كبيرة ما لم تتجاوز إلى حد بعيد بصمة المشروع.
٦	و. آثار تراكمية؟	يجب على عملية الفحص أن تأخذ في الاعتبار الآثار التراكمية لبصمة تخانات في نفس المنطقة، مثلاً، في حالة فحص تخان ما في منطقة محددة كمنطقة غير ذي أثر بيئي واجتماعي ملحوظ، ولكن هناك تخانات أخرى في نفس المنطقة، فيجب عند فحص الأخير أخذ الآثار التراكمية للتخانات في الاعتبار وفقاً للمعايير المذكورة.
٧	ز. يتطلب ترويج مادي لملف الأثر البيئي/الاجتماعي؟	لا يجب أن يروج للمشروع إلى أي شكل من أشكال الترويج المادي بنفس النظم من نوع حيزرة الأرض.

الأهلية	
الأهلية	هل سيؤدي المشروع إلى
لا	٨. يتطلب استنواذ أرض تزيد عن ١٠% من حيازة المالك/الحائزين أو سيؤثر على ١٠% أو أكثر من دخل المتضرر ^١ ؛ مسموح فقط بزوح اقتصادي بسيط في ظل هذا البرنامج. تعريف هذا هو ١٠% على الأكثر من إجمالي حيازة المالك/الحائزين للأرض أو التأثير على ١٠% من دخل المتضرر.
✓	٩. سيؤدي المشروع إلى إثارة نزاعك احتجاجية حول الأراضي في المستقبل

- إذا كانت الإجابة بنعم على أي سؤال مما سبق (١ إلى ٨)، يعتبر المشروع ضمن الفئة أ وفقًا لتصنيف البنك الدولي للخطورة الاجتماعية العالية، ويستبعد من تمويل البرنامج.
- إذا كانت الإجابة بلا على جميع ما سبق، يعد المشروع مؤهلاً للحصول على تمويل البرنامج ويمكن بعد ذلك تصنيفه وفق قانون البيئة المصري، انظر الملحق ١٣.٢
- يجب تجميع وتوثيق الأدلة والوثائق التي تدعم الزيارات الميدانية وأنشطة التشاور وجميع الملاحظات الميدانية الخاصة بالأراضي ورفقها بنموذج فحص الأهلية.

الخلاصة: المشروع مؤهل (س) أو غير مؤهل ()

ملحوظة: في حال تغيير نطاق أو مكونات المشروع سيتم إعادة فحص الأهلية له من جديد

التاريخ:

اسم الأخصائي البيئي في وحدة التنفيذ المحلية وتوقيعه:

اسم إخصائي مشاركة المواطنين وتوقيعه:

اسم أخصائي استنواذ الأراضي والتمويضات في وحدة التنفيذ المحلية وتوقيعه:

في حالة الاستنواذ على الأراضي (بعض النظر عن مساحة الأرض المستحوذة من ملكية/بنقصة المتضرر/المتضررين، يجب اتباع الصوابط وإجراءات التشغيل القياسية المذكورة في ملحق استملاك الأراضي، كما يجب توثيق المستندات الدالة على تطبيق تلك الصوابط من قبل وحدات التنفيذ المحلية.

تتأخر فحص الأهلية البيئية والاجتماعية للمشروعات المدرجة في الخطة الاستثمارية (النموذج المحدث)

وصف المشروع

مشروع تطوير منطقة سكنية في حي النور، القاهرة الجديدة، بمساحة 3000 متر مربع، يتضمن إنشاء 100 وحدة سكنية، مع مرافق عامة ومساحات خضراء.

- اسم المشروع:
- التكلفة التقديرية للمشروع:
- التاريخ التقديري لبدء إنشاء المشروع:
- عدد المستفيدين (الأسر والسكان):
- مجال المشروع (مجاورة حضرية، منطقة أعمال، ريفية، الخ):
- بصمة المشروع بما يشمل منطقة الأعمال:
- معلومات أخرى:

3000 م²

الرقم	اسم العميل	المنطقة	على مستوى المقدم إلى
1	أ. آثار صناعية		يتناسب حجم الآثار أو تبعاتها مع مجال المشروع ونوع الآثار. وتتضمن أفران المشروعات التي سيكون لها آثار ملحوظة، مشروعات الطرق ومحطات معالجة مياه الصرف ومحطات التقنيات الصلبة ومعالجة مياه الصرف والممارسات المعتادة لمجموعة البنك الدولي لتصنيف هذه المشروعات. هي تصنف مشروعات مثل الطرق الجديدة التي تتضمن حفر طرق للمساكن الطويلة، ومحطات معالجة مياه الصرف (أكثر من 50 ألف م ³ /اليوم في المنطقة) والمدافن الصحية ضمن تدخلات أقل من ناحية أهمية الآثار.
2	ب. آثار صناعية؟		يظهر الأثر حسب ما لم يكن الغوازه ممتكلاً (مثلاً يودي إلى فقدان موطن طبيعي رئيسي) أو يؤثر. قضائياً تتصل بالموائل الطبيعية أو الموارد الثقافية المنيرة أو إعادة التوطين غير الضوحي. في منطقة المشروع، تقع التدخلات التي قد تقع تحت تعريف "الحصول" ضمن المشروع. الحد الأقصى المنفذ في حيز التقييم (التي تحد مناطق محمية وفقاً للقوانين المصرية) وتشمل على سبيل المثال البساتين وأصناف شبكة الطرق داخل تلك الحيز. فهي تعتبر من التدخلات التي تنتج آثاراً عكسية. ولا تتضمن قائمة استثمارات الأثر المنجم عموماً هذه التدخلات.
3	ج. آثار عكسية؟		التدخلات التي تؤدي إلى آثار عكسية في تلك التي تؤثر على وسائط مختلفة في نفس الوقت، مثل محطات توليد الكهرباء التي تنتج انبعاثات هواء مهيمة. تصريف مياه التبريد الساخنة إلى المياه السطحية وتؤثر على موارد المياه الجوفية من خلال الصبغ وتمتدح المساطر العكسية على المجتمع من خلال تخزين الرقود، الخ. فهي تعتبر من التدخلات التي تنتج آثاراً عكسية. ولا تتضمن قائمة استثمارات الأثر المنجم عموماً هذه التدخلات.
4	د. آثار غير مهيمنة؟		في تلك الآثار التي تحدث في المنطقة لأول مرة وقد تنطبق على المشروعات التي تنطبق تكافؤاً بحيث لم تختبر من قبل في المنطقة. ولا تتضمن قائمة استثمارات الأثر المنجم عموماً هذه التدخلات.
5	هـ. التأثير على منطقة تتجاوز بكثير بصمة المشروع؟		في كثير من الحالات، تتناسب منطقة التأثير مع نطاق المشروع. باستثناء وجود موقع المشروع في وسط غير مسافر (رياح قوية، غبار مياه متحرك، أو مسكن مياه في تربة فضفاضة). في المعتاد، يكون لمشروعات الطرق أثر على الضوضاء المحيطة وتربية المياه، بما يتجاوز بصمة المشروع. بعد بسيط وتطبق ذلك أيضاً على محطات معالجة مياه الصرف. آثار الأثر الناجمة التربة التي تتجاوز حدود المرفق، ولكنها لا تعتبر مساحة تأثير كبيرة ما لم تتجاوز إلى حد بعيد بصمة المشروع.
6	و. آثار تراكمية؟		يجب على عملية الفحص أن تأخذ في الاعتبار الآثار التراكمية لبصمة تدخلات في نفس المنطقة. مثلاً في حالة فحص تدخل ما في منطقة محددة كتدخل غير ذي أثر بيئي وتبعات هي ملحوظة وكان هناك تدخل آخر في نفس المنطقة، فوجب عند فحص الأثر أخذ الأثر التراكمي للتدخل في الاعتبار وفقاً للتطوير المذكور.
7	ز. يتطلب ترويج مادي لسلامة الأثر البيئي/اجتماعي؟		لا يجب أن يؤدي المشروع إلى أي شكل من أشكال الترويج المادي بغض النظر عن نوع جوار الأثر.

الرقم	الوصف	النتيجة
٨	هل سيؤدي المشروع إلى: ٨. يتطلب استبعاد أرض تزيد عن ١٠% من هيازة المالك/المحتازين أو سيؤثر على ١٠% أو أكثر من دخل المتضرر؟ مسموح فقط بزوح اقتصادي بسيط في ظل هذا البرنامج. تعريف هذا هو ١٠% على الأكثر من إجمالي هيازة المالك/المحتازين للأرض أو التآثر على ١٠% من دخل المتضرر.	✓
٩	سيؤدي المشروع إلى إثارة نزاعات اجتماعية حول الأراضي في المستقبل؟	✓

- إذا كانت الإجابة بنعم على أي سؤال مما سبق (١ إلى ٨)، يعتبر المشروع ضمن الفئة أ وفقاً لتصنيف البنك الدولي للخطورة الاجتماعية العالية، ويستبعد من تمويل البرنامج.
- إذا كانت الإجابة بلا على جميع ما سبق، يعد المشروع مؤهلاً للحصول على تمويل البرنامج ويمكن بعد ذلك تصنيفه وفق قانون البيئة المصري، انظر الملحق ١٣.٢
- يجب تجميع وتوثيق الأدلة والوثائق التي تدعم الزيارات الميدانية وأنشطة التتاور وجميع الملاحظات الميدانية الخاصة بالأراضي ورفقها بنموذج فحص الأهلية.

الخلاصة: المشروع مؤهل (C) أو غير مؤهل ()

ملحظة: في حال تغيير نطاق أو مكونات المشروع سيتم إعادة فحص الأهلية له من جديد.

التاريخ:

اسم الأخصائي البيئي في وحدة التنفيذ المحلية وتوقيعه:

اسم إخصائي مشاركة المواطنين وتوقيعه:

اسم أخصائي استحداث الأراضي والتعويضات في وحدة التنفيذ المحلية وتوقيعه:

في حالة الاستعداد على الأراضي (بعض النظر عن مساحة الأرض المستحوذ من ملكة/مفعية...
المتضرر/المتضررين، يجب اتباع الشروط واجراءات التنفيذ القياسية المذكورة في ماذق استهلاك الأرض...
٤، كما يجب توثيق المستندات الدالة على تطبيق تلك الضوابط من قبل وحدات التنفيذ المحلية.

نتائج فحص الأهلية البيئية والاجتماعية للمشروعات
المدرجة في الخطة الاستثمارية (النموذج المحدث)

وصف المشروع

استاد وكهنة حجاج كبرياء كلكوم (جاء كبرياء)

مساحة 178797

صا طعم راس

- اسم المشروع:
- التكلفة التقديرية للمشروع:
- التاريخ التقديري لبدء إنشاء المشروع:
- عدد المستفيدين (الأسر والسكان):
- مجال المشروع (مجاورة حضرية، منطقة أعمال، ريفية، الخ):
- بصمة المشروع بما يشمل منطقة الأعمال:
- معلومات أخرى:

الرقم	اسم	الرد	التعليق
1	أقال ملحوظة؟	✓	يقترب حجم الأثر أو تبعاتها مع مجال المشروع ونوع الأثر. وتتضمن أنواع المشروعات التي سيكون لها آثار ملحوظة مشروعات الطرق ومحطات معالجة مياه الصرف ومحطات النفايات الصلبة ومنازلها. والممارسة المعتادة لمجموعة البنك الدولي لتصنيف هذه المشروعات وعلاوة على تصنيف مشروعات مثل الطرق الجديدة التي تتضمن حقوق طريق للسافات الطويلة، ومحطات معالجة مياه الصرف (أكثر من 50 ألف م ³ يوم في المعتاد) والمدافن الصحية ضمن تدخلات الفئة أ من ناحية أهمية الآثار.
2	آثار حساسية؟	✓	يعتبر الأثر حساساً إذا لم يكن العاوه ممكناً (مثل يوردي إلى فقدان موطن طبيعي رئيسي) أو يغير خصائصاً تتصل بالموائل الطبيعية أو الموارد الثقافية المادية أو إعادة التوطن عبر الطور. في منطقة المشروع، تقع التدخلات التي قد تقع تحت تعريف "الحساس" ضمن المشروعات الصحية المنقذة في جزر النيل (التي تعد مناطق محمية وفقاً للقوانين المصرية) وتشمل على سبيل المثال الجسور وأعمال شبكة الطرق داخل تلك الجزر لأنها قد تؤدي إلى تغييرات لا يمكن إنقاذها على البنية الطبيعية لهذه الجزر.
3	آثار عكسية؟	✓	التدخلات التي تؤدي إلى آثار عكسية هي تلك التي تؤثر على وسائل مختلفة في نفس الوقت، مثل محطات توليد الكهرباء التي تنتج انبعاثات فواء مهمة وتصرف مياه التبريد الساخنة إلى المياه السطحية وتؤثر على موارد المياه الجوفية من خلال الضخ وتستهلك المخاطر العكسية على المجتمع من خلال تخزين الوقود، الخ؛ ففي تعتبر من التدخلات التي تنتج آثاراً عكسية. ولا تتضمن قائمة استثمارات البرنامج عموماً هذه التدخلات.
4	آثار غير مسبوقة؟	✓	في تلك الآثار التي تحدث في المنطقة لأول مرة وقد تنطبق على المشروعات التي تطبق تكنولوجيا لم تعتبر من قبل في المنطقة. ولا تتضمن قائمة استثمارات البرنامج عموماً هذه التدخلات.
5	تفاقم على منطقة تتجاوز بكثير بصمة المشروع؟	✓	في كثير من الحالات، تتناسب منطقة التأثير مع نطاق المشروع؛ باستثناء وجود موقع المشروع في وسط غير مسقوف (رياح قوية، تيار مياه منحرك، أو مستنقعات مياه في تربة ففاده). في المعتاد، يكون للمشروعات الطرق أثر على الصنوعاء المحيطة وتوعية الهواء بما يتجاوز بصمة المشروع بعد بسبب ونظيق تلك أيضاً على محطات معالجة مياه الصرف بسبب آثار الرائحة الكريهة التي تتجاوز حدود المرفق، ولكنها لا تعتبر مساحة تأثير كبيرة ما لم تتجاوز إلى حد بعيد بصمة المشروع.
6	آثار تراكمية؟	✓	يجب على عملية الفحص أن تأخذ في الاعتبار الآثار التراكمية لبصمة تدخلات في نفس المنطقة مثلاً، في حالة فحص تدخل ما في منطقة محددة كتدخل غير ذي أثر بيئي واجتماعي ملحوظ، وكان هناك تدخل آخر في نفس المنطقة، فيجب عند فحص الأخير أخذ الأثر التراكمي للتدخلين في الاعتبار وفقاً للمعايير المذكورة.
7	يقترب خروج حملي لحدوده الأثر/يقترب من حدوده الأثر؟	✓	لا يجب أن يؤدي المشروع إلى أي شكل من أشكال النزوح المادي لبعض الأثر عن نزع حيازة الأرض.

الاجابة		هل سيؤدي المشروع الى:	
لا	نعم		
	<input checked="" type="checkbox"/>	٨. يتطلب استحواد ارض تزيد عن ١٠% من حيازة المالك/الحائزين او سيؤثر على ١٠% او اكثر من دخل المتضرر؟	مسموح فقط بزوح اقتصادي بسيط في ظل هذا البرنامج. تعريف هذا هو ١٠% على الاكثر من إجمالي حيازة المالك/الحائزين للأرض أو التفرع على ١٠% من دخل المتضرر.
	<input checked="" type="checkbox"/>	٩. سيؤدي المشروع إلى إثارة نزاعات اجتماعية حول الأراضي في المستقبل	

- إذا كانت الإجابة بنعم على أي سؤال مما سبق (١ إلى ٨)، يعتبر المشروع ضمن الفئة أ وفقاً لتصنيف البنك الدولي للخطورة الاجتماعية العالية، ويستبعد من تمويل البرنامج.
- إذا كانت الإجابة بلا على جميع ما سبق، يعد المشروع مؤهلاً للحصول على تمويل البرنامج ويمكن بعد ذلك تصنيفه وفق قانون البيئة المصري، انظر الملحق ١٣.٢
- يجب تجميع وتوثيق الأدلة والوثائق التي تدعم الزيارات الميدانية وأنشطة التشاور وجميع الملاحظات الميدانية الخاصة بالأراضي ورفقها بنموذج فحص الأهلية.

الخلاصة: المشروع مؤهل () أو غير مؤهل ()

ملحوظة : في حال تغيير نطاق أو مكونات المشروع سيتم إعادة فحص الأهلية له من جديد

التاريخ:

اسم الأخصائي البيئي في وحدة التنفيذ المحلية وتوقيعه:

اسم إخصائي مشاركة المواطنين وتوقيعه:

اسم أخصائي استحواد الأراضي والتويضات في وحدة التنفيذ المحلية وتوقيعه:

في حالة الاستمواد على الأراضي (بعض النظر عن مساحة الأرض المستحوذة من ملكية/منفعة) يجب إبلاغ المتهتمين بالأراضي/المتضررين/المتمسرين، يجب إتباع الصوابط وأجراءات التشغيل القياسية المتكورة في بلحق استملاك الأراضي (٤٤) كما يجب توثيق المستندات الدالة على تطبيق تلك الصوابط من قبل وحدات التنفيذ المحلية

نتائج فحص الأهلية البيئية والاجتماعية للمشروع
المدرجة في الخطة الاستثمارية (النموذج المحدث)

وصف المشروع

تحت الطلب

- اسم المشروع:
- التكلفة التقديرية للمشروع:
- التاريخ التقديري لبدء إنشاء المشروع:
- عدد المستفيدين (الأسر والسكان):
- مجال المشروع (مجاورة حضرية، منطقة أعمال، ريفية، الخ):
- بصمة المشروع بما يشمل منطقة الأعمال:
- معلومات أخرى:

١٠٠٠٠٠٠٠٠٠٠٠

صنفه

الإجابة	اسم	البيانات
لا	١	أثار ملحوظة؟ يتناسب حجم الأثار أو تبعاتها مع مجال المشروع ونوع الأثار. وتتضمن أنواع المشروع وعات التي سيكون لها آثار ملحوظة مشروحات الطرق ومحطات معالجة مياه الصرف ومحطات التقايات الصلبة ومنازلها. والممارسة المتعادة لمجموعة البنك الدولي لتصنيف هذه المشروعات هي تصنيف مشروعات مثل الطرق الجديدة التي تتضمن حقوق طريق المسافات الطويلة، ومحطات معالجة مياه الصرف (أكبر من ٥٠ ألف م ^٣ /اليوم في المعتاد) والمدافن الصحية ضمن تدخلات الفئة ١ من ناحية أهمية الأثار.
	٢	أثار حسية؟ يعتبر الأثر حسية إذا لم يكن الغذاء ممكناً (مثلاً يؤدي إلى فقدان موئل طبيعي رئيسي) أو يؤثر فضائياً تتصل بالموائل الطبيعية أو الموارد الثقافية المائية أو إعادة التوطين غير الطوعي. في منطقة المشروع، تقع التدخلات التي قد تقع تحت تعريف "الصمام" ضمن المشروعات وعكات الضخمة المنقذة في جزر القبل (التي تعد مناطق محمية، وفقاً للقوانين المصرية) وتشمل على سبيل المثال الجسر وأعمال شبكة الطرق داخل تلك الجزر لأنها قد تؤدي إلى تغييرات لا يمكن إلتئامها على البنية الطبيعية لهذه الجزر.
	٣	أثار عكسية؟ التدخلات التي تؤدي إلى آثار عكسية هي تلك التي تؤثر على وسائط مختلفة في نفس الوقت، مثل محطات توليد الكهرباء التي تنتج انبعاثات هوائية مهمة وتصرف مياه التبريد الساخنة إلى المياه السطحية وتؤثر على موارد المياه الجوفية من خلال الضخ وتفتت المخاطر الكسبية على المجتمع من خلال تخزين الوقود، إلخ، فهي تعتبر من التدخلات التي تنتج آثاراً عكسية. ولا تتضمن قائمة استثمارات البرنامج عموماً هذه التدخلات.
	٤	أثار غير مسبوقة؟ هي تلك الأثار التي تحدث في المنطقة لأول مرة وقد تطبق على المشروعات التي تخضع لتكولوجيات لم تكثرت من قبل في المنطقة. ولا تتضمن قائمة استثمارات البرنامج عموماً هذه التدخلات.
	٥	التأثير على منطقة تتجاوز بكثير بصمة المشروع؟ في كثير من الحالات، تتناسب منطقة التأثير مع نطاق المشروع، باستثناء وجود موقع المشروع في وسط غير مستقر (رياح قوية، تيار مياه متحرك، أو مستنقعات مياه في تربة نفاذة). في المعتاد، يكون لمشروعات الطرق آثار على الضوضاء المحيطة وتوعية الهواء بما يتجاوز بصمة المشروع بحد بسيط ويطلق ذلك أيضاً على محطات معالجة مياه الصرف بسبب آثار الرائحة الكريهة التي تتجاوز حدود المرفق، ولكنها لا تعتبر مساحة تأثير كبيرة ما لم تتجاوز إلى حد بعيد بصمة المشروع.
	٦	أثار تراكمية؟ يجب على عملية الفحص أن تأخذ في الاعتبار الآثار التراكمية أيضاً لتدخلات في نفس المنطقة. مثلاً في حالة فحص تدخل ما في منطقة محددة كتدخل غير ذي أثر بيئي واجتماعي ملحوظ، وكان هناك تدخل آخر في نفس المنطقة، فيجب عند فحص الأخير أخذ الآثار التراكمية للتدخلين في الاعتبار وفقاً للمعايير المذكورة.
	٧	يتطلب تزويج عملي لملء الأثر البيئي/اجتماعي؟ لا يجب أن يؤدي المشروع إلى أي شكل من أشكال التزويج العادي بغض النظر عن نوع جوارزة الأرض.


الإجابة		الأسئلة
نعم	لا	هل سيؤدي المشروع إلى:
✓		٨. يتطلب استحواد أرض تزيد عن ١٠% من حيازة المالك/الحائزين أو سيؤثر على ١٠% أو أكثر من دخل المتضرر ^١ ؟ مسموح فقط بنزوح اقتصادي بسيط في ظل هذا البرنامج. تعريف هذا هو ١٠% على الأكثر من إجمالي حيازة المالك/الحائزين للأرض أو التأثير على ١٠% من دخل المتضرر.
✓		٩. سيؤدي المشروع إلى إثارة نزاعات اجتماعية حول الأراضي في المستقبل

- إذا كانت الإجابة بنعم على أي سؤال مما سبق (١ إلى ٨)، يعتبر المشروع ضمن الفئة أ وفقاً لتصنيف البنك الدولي للخطورة الاجتماعية العالية، ويستتبعه من تمويل البرنامج.
- إذا كانت الإجابة بلا على جميع ما سبق، يعد المشروع مؤهلاً للحصول على تمويل البرنامج ويمكن بعد ذلك تصنيفه وفق قانون البيئة المصري، انظر الملحق ١٣.٢
- يجب تجميع وتوثيق الأدلة والوثائق التي تدعم الزيارات الميدانية وأنشطة التشاور وجميع الملاحظات الميدانية الخاصة بالأراضي ورفقها بنموذج فحص الأهلية.


الخلاصة: المشروع مؤهل (ن) أو غير مؤهل (لا)

ملحوظة: في حال تغيير نطاق أو مكونات المشروع سيتم إعادة فحص الأهلية له من جديد

التاريخ:



اسم الأخصائي البيئي في وحدة التنفيذ المحلية وتوقيع:



اسم إخصائي مشاركة المواطنين وتوقيع:



اسم أخصائي استحواد الأراضي والتعويضات في وحدة التنفيذ المحلية وتوقيع:

^١ في حالة الاستحواد على الأراضي (بغض النظر عن مساحة الأرض المستحوذة من ملكية/منفعة المتضرر/المتضررين، يجب إتباع الضوابط وإجراءات التقييم القياسية المذكورة في ملحق إستملاك الأراضي ٤.٦، كما يجب توثيق المستندات الدالة على تطبيق تلك الضوابط من قبل وحدات التنفيذ المحلية.

نتائج فحص الأهلية البيئية والاجتماعية للمشروعات
المدرجة في الخطة الاستثمارية (النموذج المحدث)

وصف المشروع

تحتل الأراضي

٩٣ مليون

صنف ١

- اسم المشروع:
- التكلفة التقديرية للمشروع:
- التاريخ التقديري لبدء إنشاء المشروع:
- عدد المستفيدين (الأسر والسكان):
- مجال المشروع (مجاورة حضرية، منطقة أعمال، ريفية، إلخ):
- بصمة المشروع بما يشمل منطقة الأعمال:
- معلومات أخرى:

الأهلية		الأهلية
لا	نعم	هل سيؤدي المشروع إلى:
/		١. آثار ملحوظة؟ يتناسب حجم الآثار أو تبعاتها مع مجال المشروع ونوع الآثار. وتتضمن أنواع المشروعات التي سيكون لها آثار ملحوظة مشروعات الطرق ومحطات معالجة مياه الصرف ومحطات النفايات الصلبة ومنازلها. والممارسة المعتادة لمجموعة البنك الدولي لتصنيف هذه المشروعات هي تصنيف مشروعات مثل الطرق الجديدة التي تتضمن حقول طرق للمسافات الطويلة، ومحطات معالجة مياه الصرف (أكبر من ٥٠ ألف م ^٣ /يوم في المعتاد) والمدافن الصحية ضمن تدخلات الفئة أ من ناحية أهمية الآثار.
/		٢. آثار هدامة؟ يعتبر الأثر حاداً إذا لم يكن إلغاه ممكناً (مثلاً يؤدي إلى فقدان موئل طبيعي رئيسي) أو يؤثر تضييماً متصل بالموائل الطبيعية أو الموارد الثقافية المادية أو إعادة التوطين غير الطوعي. في منطقة المشروع، تقع التدخلات التي قد تقع تحت تعريف "الحساس" ضمن المشروعات الضخمة المنفذة في جزر النيل (التي تعد مناطق محمية وفقاً للقوانين المصرية) وتشمل على سبيل المثال الجسور وأعمال شبكة الطرق داخل تلك الجزر لأنها قد تؤدي إلى تغييرات لا يمكن إلغاؤها على البنية الطبيعية لهذه الجزر.
/		٣. آثار عكسية؟ التدخلات التي تؤدي إلى آثار عكسية هي تلك التي تؤثر على وسائط مختلفة في نفس الوقت، مثل محطات توليد الكهرباء التي تنتج انبعاثات هواء مهمة وتصرف مياه التبريد الساخنة إلى المياه السطحية وتؤثر على موارد المياه الجوفية من خلال الضخ وتستهلك المخاطر العكسية على المجتمع من خلال تخزين الوقود، إلخ، فهي تعتبر من التدخلات التي تنتج آثاراً عكسية. ولا تتضمن قائمة استثمارات البرنامج عموماً هذه التدخلات.
/		٤. آثار غير مسبوق؟ هي تلك الآثار التي تحدث في المنطقة لأول مرة وقد تنطبق على المشروعات التي تطبق تكنولوجيات لم تختبر من قبل في المنطقة. ولا تتضمن قائمة استثمارات البرنامج عموماً هذه التدخلات.
/		٥. التأثير على منطقة تتجاوز بكثير بصمة المشروع؟ في كثير من الحالات، تتناسب منطقة التأثير مع نطاق المشروع، باستثناء وجود موقع المشروع في وسط غير مستقر (رياح قوية، تيار مياه متحرك، أو مستنقعات مياه في تربة نفاذة). في المعتاد، يكون لمشروعات الطرق أثر على الضوضاء المحيطة ونوعية الهواء بما يتجاوز بصمة المشروع بحد بسيط وينطبق ذلك أيضاً على محطات معالجة مياه الصرف بسبب آثار الرائحة الكريهة التي تتجاوز حدود المرفق، ولكنها لا تعتبر مساحة تأثير كبيرة ما لم تتجاوز إلى حد بعيد بصمة المشروع.
/		٦. آثار تراكمية؟ يجب على عملية الفحص أن تأخذ في الاعتبار الآثار التراكمية لبضعة تدخلات في نفس المنطقة. مثلاً، في حالة فحص تدخل ما في منطقة محددة كتدخل غير ذي أثر بيئي واجتماعي ملحوظ وكان هناك تدخل آخر في نفس المنطقة، فيجب عند فحص الأخير أخذ الآثار التراكمية للتدخلين في الاعتبار وفقاً للمعايير المذكورة.
/		٧. يتطلب تزوج مادي أو ملاك الأرض/هناك أي شيء؟ لا يجب أن يؤدي المشروع إلى أي شكل من أشكال التزوج المادي بغض النظر عن نوع حيازة الأرض.

الإجابة		البيئة
نعم	لا	هل سيؤدي المشروع إلى:
	✓	٨. يتطلب إستحواذ أرض تزيد عن ١٠% من حيازة المالك/الحائزين أو سيؤثر على ١٠% أو أكثر من دخل المتضرر؟ مسموح فقط بزوح اقتصادي بسيط في ظل هذا البرنامج. تعريف هذا هو ١٠% على الأكثر من إجمالي حيازة المالك/الحائزين للأرض أو التأثير على ١٠% من دخل المتضرر.
	✓	٩. سيؤدي المشروع إلى إثارة نزاعات اجتماعية حول الأراضي في المستقبل

- إذا كانت الإجابة بنعم على أي سؤال مما سبق (١ إلى ٨)، يعتبر المشروع ضمن الفئة أ وفقاً لتصنيف البنك الدولي للخطورة الاجتماعية العالية، ويستبعد من تمويل البرنامج.
- إذا كانت الإجابة بلا على جميع ما سبق، يعد المشروع مؤهلاً للحصول على تمويل البرنامج ويمكن بعد ذلك تصنيفه وفق قانون البيئة المصري، انظر الملحق ١٣.٢
- يجب تجميع وتوثيق الأدلة والوثائق التي تدعم الزيارات الميدانية وأنشطة التشاور وجميع الملاحظات الميدانية الخاصة بالأراضي ورفقها بنموذج فحص الأهلية.

الخلاصة: المشروع مؤهل (✓) أو غير مؤهل ()

ملحوظة: في حال تغيير نطاق أو مكونات المشروع سيتم إعادة فحص الأهلية له من جديد

التاريخ:

اسم الأخصائي البيئي في وحدة التنفيذ المحلية وتوقيعه:

اسم إخصائي مشاركة المواطنين وتوقيعه:

اسم أخصائي إستحواذ الأراضي والتمويضات في وحدة التنفيذ المحلية وتوقيعه:

في حالة الإستحواذ على الأراضي (بغض النظر عن مساحة الأرض المستحوذ من ملكية/منفعة المتضرر/المتضررين، يجب إتباع الضوابط وإجراءات التشغيل القياسية المذكورة في ملحق إستملاك الأراضي ٤،١، كما يجب توثيق المستندات الدالة على تطبيق تلك الضوابط من قبل وحدات التنفيذ المعنية

