

نتائج

فحص الأهلية البيئية والاجتماعية للمشروعات المدرجة في الخطة الاستثمارية ( النموذج المحدث)

وصف المشروع  
اسم المشروع: **استكمال أعمال ترميم حمام سباحة بمرسى بحري بحسب الخطة الاستثمارية**

- التكلفة التقديرية للمشروع:
- التاريخ التقديري لبدء إنشاء المشروع:
- عدد المستفيدين (الأسر والسكان):
- مجال المشروع (مجاورة حضرية، منطقة أعمال، ريفية، إلخ):
- بصمة المشروع بما يشمل منطقة الأعمال:
- معلومات أخرى:

٢ مليون

منطقة حضرية

الإجابة		هل سيؤدي المشروع إلى:
لا	نعم	
		1. آثار ملحوظة؟ يتناسب حجم الآثار أو تبعاتها مع مجال المشروع ونوع الآثار. وتتضمن أنواع المشروعات التي سيكون لها آثار ملحوظة مشروعات الطرق ومحطات معالجة مياه الصرف ومحطات التفكيك الصلبة ومناولتها. والممارسة المعتادة لمجموعة البنك الدولي لتصنيف هذه المشروعات هي تصنيف مشروعات مثل الطرق الجديدة التي تتضمن حقوق طريق للمسافات الطويلة، ومحطات معالجة مياه الصرف (أكبر من 50 ألف م <sup>3</sup> /يوم في المعتاد) والمدافن الصحية ضمن تدخلات الفئة أ من ناحية أهمية الآثار.
		2. آثار حساسة؟ يسبب الأثر حساسا إذا لم يكن الغارد ممكنا (مثلا يؤدي إلى فقدان موئل طبيعي رئيسي) أو يؤثر قسريا تتصل بالموائل الطبيعية أو الموارد الثقافية المادية أو إعادة التوطين غير الطوعي في منطقة المشروع، تقع التدخلات التي قد تقع تحت تعريف "الحساس" ضمن المشروعات الضخمة المنفذة في جزر النبل (التي تعد مناهض، محمية وفقا للقوانين المصرية) وتشمل على سبيل المثال الحصر وأعمال شبكة الطرق داخل تلك الجزر لأنها قد تؤدي إلى تغييرات لا يمكن إلغاؤها على البنية الطبيعية لهذه الجزر.
		3. آثار عكسية؟ التدخلات التي تؤدي إلى آثار عكسية هي تلك التي تؤثر على وسائط مختلفة في نفس الوقت، مثل محطات توليد الكهرباء التي تنتج انبعاثات هواء مهمة وتصرف مياه التبريد الساخنة إلى المياه السطحية وتؤثر على موارد المياه الجوفية من خلال الضخ وتستهلك المخاطر العكسية على المجتمع من خلال تخزين الوقود، إلخ؛ فهي تعتبر من التدخلات التي تنتج آثارا عكسية. ولا تتضمن قائمة استثمارات البرنامج عموما هذه التدخلات.
		4. آثار غير مسبوقة؟ هي تلك الآثار التي تحدث في المنطقة لأول مرة وقد تنطبق على المشروعات التي تطبق تكنولوجيات لم تختبر من قبل في المنطقة. ولا تتضمن قائمة استثمارات البرنامج عموما هذه التدخلات.
		5. التأثير على منطقة تتجاوز بكثير بصمة المشروع؟ في كثير من الحالات، تتناسب منطقة التأثير مع نطاق المشروع، باستثناء وجود موقع المشروع في وسط غير مستقر (رياح قوية، تيار مياه متحرك، أو مستنقعات مياه في تربة نفاذة). في المعتاد، يكون لمشروعات الطرق أثر على الضوضاء المحيطة ونوعية الهواء بما يتجاوز بصمة المشروع بحد بسيط وينطبق ذلك أيضا على محطات معالجة مياه الصرف بسبب آثار الرائحة الكريهة التي تتجاوز حدود المرفق، ولكنها لا تعتبر مساحية تأثير كبيرة ما لم تتجاوز إلى حد بعيد بصمة المشروع.
		6. آثار تراكمية؟ يجب على عملية الفحص أن تأخذ في الاعتبار الآثار التراكمية للمنطقة لتدخلات في نفس المنطقة. مثلا، في حالة فحص تدخل ما في منطقة محددة كتدخل غير ذي أثر بيئي واجتماعي ملحوظ وكان هناك تدخل آخر في نفس المنطقة، فيجب عند فحص الأخير أخذ الآثار التراكمية للتدخلين في الاعتبار وفقا للمعايير المذكورة.
		7. يتطلب تزويج مادي أملاك الأراضي/حيازتها؟ لا يجب أن يؤدي المشروع إلى أي شكل من أشكال النزوح السادي بغض النظر عن نوع حيازة الأرض.

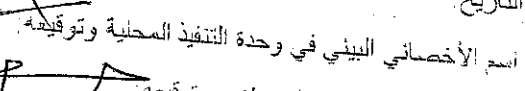
الإجابة		الأصل
نعم	لا	هل سيؤدي المشروع إلى:
	<input checked="" type="checkbox"/>	8. يتطلب استحواد أرض تزيد عن 10% من حيازة المالك/الحائزين أو سيؤثر على 10% أو أكثر من دخل المتضرر؟ مسموح فقط بنزوح اقتصادي بسيط في ظل هذا البرنامج. تعريف: هذا هو 10% على الأكثر من إجمالي حيازة المالك/الحائزين للأرض أو التأثير على 10% من دخل المتضرر
	<input checked="" type="checkbox"/>	9. سيؤدي المشروع إلى إثارة نزاعات اجتماعية حول الأراضي في المستقبل


- إذا كانت الإجابة بنعم على أي سؤال مما سبق (1 إلى 8)، يعتبر المشروع ضمن الفئة أ وفقًا لتصنيف البنك الدولي للخطورة الاجتماعية العالية، ويستبعد من تمويل البرنامج.
- إذا كانت الإجابة بلا على جميع ما سبق، يعد المشروع مؤهلاً للحصول على تمويل البرنامج ويمكن بعد ذلك تصنيفه وفق قانون البيئة المصري، انظر الملحق 13.2
- يجب تجميع وتوثيق الأدلة والوثائق التي تدعم الزيارات الميدانية وأنشطة التشاور وجميع الملاحظات الميدانية الخاصة بالأراضي ورفقها بنموذج فحص الأهلية.


الخلاصة: المشروع مؤهل ( ) أو غير مؤهل ( )

ملحوظة: في حال تغيير نطاق أو مكونات المشروع سيتم إعادة فحص الأهلية له من جديد

التاريخ: 

اسم الأخصائي البيئي في وحدة التنفيذ المحلية وتوقيعه: 

اسم إخصائي مشاركة المواطنين وتوقيعه: 

اسم أخصائي استحواد الأراضي والتعويضات في وحدة التنفيذ المحلية وتوقيعه: 

في حالة الاستحواد على الأراضي (بغض النظر عن مساحة الأرض المستحوذة من ملكية/منفعة المتضررين/المتضررين، يجب اتباع الضوابط وإجراءات التشغيل القياسية المذكورة في ملحق استملاء الأرض 4، كما يجب توثيق المستندات أدناه على تطبيق تلك الضوابط من قِبل وحدات التنفيذ المحلية.

نتائج

فحص الأهلية البيئية والاجتماعية للمشروعات المدرجة في الخطة الاستثمارية ( النموذج المحدث)

- وصف المشروع
- اسم المشروع: **مطعم كفاة سقوية لبيبيش في منطقة ريفية، اسم بالعربي**
  - التكلفة التقديرية للمشروع: **٢٨٨,٤٨ مليون**
  - التاريخ التقديري لبدء إنشاء المشروع:
  - عدد المستفيدين (الأسر والسكان):
  - مجال المشروع (مجاورة حضرية، منطقة أعمال، ريفية، إلخ):
  - بصمة المشروع بما يشمل منطقة الأعمال:
  - معلومات أخرى:

الإجابة		الأسئلة
لا	نعم	هل سيؤدي المشروع إلى:
	✓	1. آثار ملحوظة؟ يتناسب حجم الآثار أو تبعاتها مع مجال المشروع ونوع الآثار. وتتضمن أنواع المشروعات التي سيكون لها آثار ملحوظة مشروعات الطرق ومحطات معالجة مياه الصرف ومحطات النفايات الصلبة ومناولتها. والممارسة المعتادة لمجموعة البنك الدولي لتصنيف هذه المشروعات هي تصنيف مشروعات مثل الطرق الجديدة التي تتضمن حقوق طريق للمساكن الطويلة، ومحطات معالجة مياه الصرف (أكبر من 50 ألف م <sup>3</sup> /يوم في المعتاد) والمدافن الصحية ضمن تدخلات الفئة أ من ناحية أهمية الآثار.
	✓	2. آثار حساسية؟ يعتبر الأثر حساساً إذا لم يكن الغاؤه ممكناً (مثلاً يؤدي إلى فقدان موئل طبيعي رئيسي) أو يؤثر فضائياً متصل بالموائل الطبيعية أو الموارد الثقافية المائية أو إعادة التوطين غير الطوعي. في منطقة المشروع، تقع التدخلات التي قد تقع تحت تعريف "الحساس" ضمن المشروعات أنضخمة المنفذة في جزر النيل (التي تعد مناطق محمية وفقاً للقوانين المصرية) وتشمل على سبيل المثال الجسور وأعمال شبكة الطرق داخل تلك الجزر لأنها قد تؤدي إلى تغييرات لا يمكن إلتئها على البنية الطبيعية لهذه الجزر.
	✓	3. آثار عكسية؟ التدخلات التي تؤدي إلى آثار عكسية هي تلك التي تؤثر على وسائط مختلفة في نفس الوقت، مثل محطات توليد الكهرباء التي تنتج انبعاثات هواء مهمة وتصرف مياه التبريد الساخنة إلى المياه السطحية وتؤثر على موارد المياه الجوفية من خلال الضخ وتستهلك المخاطر العكسية على المجتمع من خلال تخزين الوقود. إلخ، فهي تعتبر من التدخلات التي تنتج آثاراً عكسية. ولا تتضمن قائمة استثمارات البرنامج عموماً هذه التدخلات.
	✓	4. آثار غير مسبوقة؟ هي تلك الآثار التي تحدث في المنطقة لأول مرة وقد تنطبق على المشروعات التي تطبق تكنولوجيات لم تختبر من قبل في المنطقة. ولا تتضمن قائمة استثمارات البرنامج عموماً هذه التدخلات.
	✓	5. التأثير على منطقة تتجاوز بكثير بصمة المشروع؟ في كثير من الحالات، تتناسب منطقة التأثير مع نطاق المشروع، باستثناء وجود موقع المشروع في وسط غير مستقر (رياح قوية، تيار مياه متحرك، أو مستنقذ مياه في تربة نفاذة). في المعتاد، يكون لمشروعات الطرق أثر على الضوضاء المحيطة ونوعية الهواء بما يتجاوز بصمة المشروع بحد بسيط وينطبق ذلك أيضاً على محطات معالجة مياه الصرف بسبب آثار الرائحة الكريهة التي تتجاوز حدود المرفق، ولكنها لا تعتبر مساحة تأثير كبيرة ما لم تتجاوز إلى حد بعيد بصمة المشروع.
	✓	6. آثار تراكمية؟ يجب على عملية الفحص أن تأخذ في الاعتبار الآثار التراكمية ليضمة تدخلات في نفس المنطقة. مثلاً، في حالة فحص تدخل ما في منطقة محددة كتدخل غير ذي أثر بيئي واجتماعي ملحوظ وكان هناك تدخل آخر في نفس المنطقة، فيجب عند فحص الأخير أخذ الأثر التراكمي للتدخلين في الاعتبار وفقاً للمعايير المذكورة.
	✓	7. يتطلب نزوح مادي للمالك الأراضي/حمازتها؟ لا يجب أن يؤدي المشروع إلى أي شكل من أشكال النزوح المادي بغض النظر عن نوع حيازة الأرض.

الإجابة		الأسئلة
لا	نعم	
✓		هل سيؤدي المشروع إلى: 8. يتطلب استحواد أرض تزيد عن 10% من حيازة المالك/الحائزين أو سيؤثر على 10% أو أكثر من دخل المتضرر؟ مسموح فقط بنزوح اقتصادي بسيط في ظل هذا البرنامج. تعريف هذا هو 10% على الأكثر من إجمالي حيازة المالك/الحائزين للأرض أو التأثير على 10% من دخل المتضرر.
✓		9. سيؤدي المشروع إلى إثارة نزاعات اجتماعية حول الأراضي في المستقبل

- إذا كانت الإجابة بنعم على أي سؤال مما سبق (1 إلى 8)، يعتبر المشروع ضمن الفئة أ وفقًا لتصنيف البنك الدولي للخطورة الاجتماعية العالية، ويستبعد من تمويل البرنامج.
- إذا كانت الإجابة بلا على جميع ما سبق، يعد المشروع مؤهلاً للحصول على تمويل البرنامج ويمكن بعد ذلك تصنيفه وفق قانون البيئة المصري، انظر الملحق 13.2
- يجب تجميع وتوثيق الأدلة والوثائق التي تدعم الزيارات الميدانية وأنشطة التشاور وجميع الملاحظات الميدانية الخاصة بالأراضي ورفقها بنموذج فحص الأهلية.

الخلاصة: المشروع مؤهل (✓) أو غير مؤهل ( )

ملحوظة: في حال تغيير نطاق أو مكونات المشروع سيتم إعادة فحص الأهلية له من جديد

التاريخ:

اسم الأخصائي البيئي في وحدة التنفيذ المحلية وتوقيعه

اسم إخصائي مشاركة المواطنين وتوقيعه

اسم أخصائي استحواد الأراضي والتعويضات في وحدة التنفيذ المحلية وتوقيعه

أفي حالة الإستحواذ على الأراضي (بغض النظر عن مساحة الأرض المستحوذة من ملكية/منفعة  
المتضرر/المتضررين، يجب إتباع الضوابط وأجراءات التشغيل القياسية المذكورة في ملحق استملاك الأرض  
1.4، كما يجب توثيق المستندات الدالة على تطبيق تلك الضوابط من قبل وحدات التنفيذ المحلية

نتائج

فحص الأهلية البيئية والاجتماعية للمشروعات المدرجة في الخطة الاستثمارية ( النموذج المحدث)

وصف المشروع

مركز اسطوخودوس كجناح سياحية بالبحر الأحمر

صفحة ١١

- اسم المشروع:
- التكلفة التقديرية للمشروع:
- التاريخ التقديري لبدء إنشاء المشروع:
- عدد المستفيدين (الأسر والسكان):
- مجال المشروع (مجاورة حضرية، منطقة أعمال، ريفية، إلخ):
- بصمة المشروع بما يشمل منطقة الأعمال:
- معلومات أخرى:

الإجابة	نعم	لا
هل سيؤدي المشروع إلى: 1. آثار ملحوظة؟		✓
يتناسب حجم الآثار أو تبعاتها مع مجال المشروع ونوع الآثار. وتتضمن أنواع المشروعات التي سيكون لها آثار ملحوظة مشروعات الطرق ومحطات معالجة مياه الصرف ومحطات التفتيات الصلبة ومناولتها. والممارسة المعتادة لمجموعة البنك الدولي لتصنيف هذه المشروعات هي تصنيف مشروعات مثل الطرق الجديدة التي تتضمن حقوق طريق للمسافات الطويلة، ومحطات معالجة مياه الصرف (أكبر من 50 ألف م <sup>3</sup> /يوم في المعتاد) والمدافن الصحية ضمن تدخلات الفئة أ من ناحية أهمية الآثار.		✓
2. آثار حساسية؟		✓
يعتبر الأثر حساساً إذا لم يكن الغاؤه ممكناً (مثلاً يؤدي إلى فقدان موئل طبيعي رئيسي) أو يؤثر فضائياً متصل بالموائل الطبيعية أو الموارد الثقافية المادية أو إعادة التوطين غير الطوعي. في منطقة المشروع، تقع التدخلات التي قد تقع تحت تعريف "الحساس" ضمن المشروعات الضخمة المنفذة في جزر النيل (التي تعد مناهلاً بحمدية وفقاً للقرائير المصرية) وتشتمل على تبديل أمثال الجسور وأعمال شبكة الطرق داخل تلك الجزر لأنها قد تؤدي إلى تغييرات لا يمكن إلغاؤها على البنية الطبيعية لهذه الجزر.		✓
3. آثار عكسية؟		✓
التدخلات التي تؤدي إلى آثار عكسية هي تلك التي تؤثر على وسائط مختلفة في نفس الوقت، مثل محطات توليد الكهرباء التي تنتج انبعاثات هواء مهمة وتصرف مياه التبريد الساخنة إلى المياه السطحية وتؤثر على موارد المياه الجوفية من خلال الضخ وتستهلك المخاطر العكسية على المجتمع من خلال تخزين الوقود، إلخ، فهي تعتبر من التدخلات التي تنتج آثاراً عكسية. ولا تتضمن قائمة استثمارات البرنامج عموماً هذه التدخلات.		✓
4. آثار غير مسبوقة؟		✓
هي تلك الآثار التي تحدث في المنطقة لأول مرة وقد تطبق على المشروعات التي تطبق تكنولوجيات لم تختبر من قبل في المنطقة. ولا تتضمن قائمة استثمارات البرنامج عموماً هذه التدخلات.		✓
5. التأثير على منطقة تتجاوز بكثير بصمة المشروع؟		✓
في كثير من الحالات، تتناسب منطقة التأثير مع نطاق المشروع. باستثناء وجود موقع المشروع في وسط غير مستقر (رياح قوية، تيار مياه منحرك، أو مستنقعات مياه في تربة دافئة). في المعتاد، يكون لمشروعات الطرق أثر على الضوضاء المحيطة ونوعية الهواء بما يتجاوز بصمة المشروع بحد بسيط وينطبق ذلك أيضاً على محطات معالجة مياه الصرف، بسبب آثار الرائحة الكريهة التي تتجاوز حدود المرفق، ولكنها لا تعتبر مساهمة تأثير كبيرة ما لم تتجاوز إلى حد بعيد بصمة المشروع.		✓
6. آثار تراكمية؟		✓
يجب على عملية الفحص أن تأخذ في الاعتبار الآثار التراكمية لبعض تدخلات في نفس المنطقة. مثلاً، في حالة فحص تدخل ما في منطقة محددة كتدخل غير ذي أثر بيئي واجتماعي ملحوظ، وكان هناك تدخل آخر في نفس المنطقة، فيجب عند فحص الأخير أخذ الآثار التراكمية للتدخلين في الاعتبار وفقاً للمعايير المذكورة.		✓
7. يتطلب نزوح مادي/أراضي/هائلزيتها؟		✓
لا يجب أن يؤدي المشروع إلى أي شكل من أشكال النزوح المادي بغض النظر عن نوع حيازته الأرض.		✓

الإجابة		الأمثلة
لا	نعم	
	<input checked="" type="checkbox"/>	هل سيؤدي المشروع إلى: 8. يتطلب إستحواذ أرض تزيد عن 10% من حيازة المالك/الحائزين أو سيؤثر على 10% أو أكثر من دخل المتضرر؟ مسموح فقط بزروح اقتصادي بسيط في ظل هذا البرنامج. تعريف هذا هو 10% على الأكثر من إجمالي حيازة المالك/الحائزين للأرض أو التأثير على 10% من دخل المتضرر
	<input checked="" type="checkbox"/>	9. سيؤدي المشروع إلى إثارة نزاعات اجتماعية حول الأراضي في المستقبل

- إذا كانت الإجابة بنعم على أي سؤال مما سبق (1 إلى 8)، يعتبر المشروع ضمن الفئة أ وفقاً لتصنيف البنك الدولي للخطورة الاجتماعية العالية، ويستبعد من تمويل البرنامج.
- إذا كانت الإجابة بلا على جميع ما سبق، يعد المشروع مؤهلاً للحصول على تمويل البرنامج ويمكن بعد ذلك تصنيفه وفق قانون البيئة المصري، انظر الملحق 13.2
- يجب تجميع وتوثيق الأدلة والوثائق التي تدعم الزيارات الميدانية وأنشطة التشاور وجميع الملاحظات الميدانية الخاصة بالأراضي ورفقها بنموذج فحص الأهلية.

الخلاصة: المشروع مؤهل (  ) أو غير مؤهل ( )

ملحوظة: في حال تغيير نطاق أو مكونات المشروع سيتم إعادة فحص الأهلية له من جديد

التاريخ:

اسم الأخصائي البيئي في وحدة التنفيذ المحلية وتوقيعه:

اسم إحصائي مشاركة المواطنين وتوقيعه:

اسم أخصائي إستحواذ الأراضي والتعويضات في وحدة التنفيذ المحلية وتوقيعه.

أني حالة الإستحواذ على الأراضي (بفض النظر عن مساحة الأرض المستحوذة من ملكية/هنية المتضرر/المتضررين) يجب إتباع الضوابط وإجراءات التشغيل القياسية المذكورة في ملحق إستملاك الأراضي 4، كما يجب توثيق المستندات الدالة على تطبيق تلك الضوابط من قبال وحدات التمهيد المحلية

نتائج

فحص الأهلية البيئية والاجتماعية للمشروعات المدرجة في الخطة الاستثمارية ( النموذج المحدث)

- وصف المشروع
- اسم المشروع: **رفع كفاءة مياه الصرف الصحي بمنطقة الجبل - بلدية - إقليد - إقليد**
  - التكلفة التقديرية للمشروع: **٩,٨ مليون - ٩,٨ مليون - ٩,٨ مليون**
  - التاريخ التقديري لبدء إنشاء المشروع: **(٩,٨ مليون - ٩,٨ مليون - ٩,٨ مليون)**
  - عدد المستفيدين (الأسر والسكان): **منطقة إقليد**
  - مجال المشروع (مجاورة حضرية، منطقة أعمال، ريفية، إلخ): **منطقة إقليد**
  - بصمة المشروع بما يشمل منطقة الأعمال:
  - معلومات أخرى:

الإجابة	نعم	لا
هل سيؤدي المشروع إلى:		
1. آثار ملحوظة؟		
يتناسب حجم الآثار أو تبعاتها مع مجال المشروع ونوع الآثار. وتتضمن أنواع المشروعات التي سيكون لها آثار ملحوظة مشروعات الطرق ومحطات معالجة مياه الصرف ومحطات التفاريق الصلبة ومناولها. والممارسة المعتادة لمجموعة البنك الدولي لتصنيف هذه المشروعات هي تصنيف مشروعات مثل الطرق الجديدة التي تتضمن حقوق طريق للمسافات الطويلة، ومحطات معالجة مياه الصرف (أكبر من 50 ألف م <sup>3</sup> /يوم في المعتاد) والمدافن الصحية ضمن تدخلات الفئة أ من ناحية أهمية الآثار.	✓	
2. آثار حساسية؟		
يعتبر الأثر حساساً إذا لم يكن الفأزء ممكناً (مثلاً يؤدي إلى فقدان موئل طبيعي رئيسي) أو يؤثر قسماً تتصل بالموائل الطبيعية أو الموارد الثقافية المائية أو إعادة التوطين غير الطوعي. في منطقة المشروع، تقع التدخلات التي قد تقع تحت تعريف "الحساس" ضمن المشروعات الضخمة المنفذة في جزر النيل (التي تعد منظرًا بحمياً وفقاً للقوانين المصرية) وتشمل على سبيل المثال الجسر وأعمال شبكة الطرق داخل تلك الجزر لأنها قد تؤدي إلى تغييرات لا يمكن إعادتها على البنية الطبيعية لهذه الجزر.	✓	
3. آثار عكسية؟		
التدخلات التي تؤدي إلى آثار عكسية هي تلك التي تؤثر على وسائط مختلفة في نفس الوقت، مثل محطات توليد الكهرباء التي تنتج انبعاثات هواء مهمة ونصرف مياه التبريد الساخنة إلى المياه السطحية وتؤثر على موارد المياه الجوفية من خلال الضخ وتستهلك المخاطر العكسية على المجتمع من خلال تخزين الوقود، إلخ، فهي تغير من التدخلات التي تنتج آثاراً عكسية. ولا تتضمن قائمة استثمارات البرنامج عموماً هذه التدخلات.	✓	
4. آثار غير مسبوقة؟		
هي تلك الآثار التي تحدث في المنطقة لأول مرة وقد تتطابق على المشروعات التي تطبق تكنولوجيات لم تختبر من قبل في المنطقة. ولا تتضمن قائمة استثمارات البرنامج عموماً هذه التدخلات.	✓	
5. التأثير على منطقة تتجاوز بكثير بصمة المشروع؟		
في كثير من الحالات، تتناسب منطقة التأثير مع نطاق المشروع. باستثناء وجود موقع المشروع في وسط غير مستقر (رياح قوية، تيار مياه منحرك، أو مستنقذ مياه في تربة نفاذة). في المعتاد، يكون لمشروعات الطرق أثر على الضوضاء المحيطة. وفعالية الهواء بما يتجاوز بصمة المشروع بحد بسيط وينطبق ذلك أيضاً على محطات معالجة مياه الصرف بسبب آثار الرائحة الكريهة التي تتجاوز حدود المرفق، ولكنها لا تعتبر مساحاً تأثير كبيرة ما لم تتجاوز إلى حد بعيد بصمة المشروع.	✓	
6. آثار تراكمية؟		
يجب على عملية الفحص أن تأخذ في الاعتبار الآثار التراكمية لبضعة تدخلات في نفس المنطقة. مثلاً، في حالة فحص تدخل ما في منطقة محددة كتدخل غير ذي أثر بيئي واجتماعي ملحوظ، وكان هناك تدخل آخر في نفس المنطقة، فيجب عند فحص الأخير أخذ الآثار التراكمية للتدخلين في الاعتبار وفقاً للمعايير المذكورة.	✓	
7. يتطلب نزوح مادي لملأك الأراضي/ساكنيها؟		
لا يجب أن يؤدي المشروع إلى أي شكل من أشكال النزوح المادي بغض النظر عن نوع حيازة الأرض.	✓	

الإجابة		الأسئلة
لا	نعم	
✓		هل سيؤدي المشروع إلى: 8. يتطلب استحواد أرض تزيد عن 10% من حيازة المالك/الحائزين أو سيؤثر على 10% أو أكثر من دخل المتضرر؟ مسموح فقط بنزوح اقتصادي بسيط في ظل هذا البرنامج. تعريف هذا هو 10% على الأكثر من إجمالي حيازة المالك/الحائزين للأرض أو التأثير على 10% من دخل المتضرر.
✓		9. سيؤدي المشروع إلى إثارة نزاعات اجتماعية حول الأراضي في المستقبل

- إذا كانت الإجابة بنعم على أي سؤال مما سبق (1 إلى 8)، يعتبر المشروع ضمن الفئة أ وفقاً لتصنيف البنك الدولي للخطورة الاجتماعية العالية، ويستبعد من تمويل البرنامج.
- إذا كانت الإجابة بلا على جميع ما سبق، يعد المشروع مؤهلاً للحصول على تمويل البرنامج ويمكن بعد ذلك تصنيفه وفق قانون البيئة المصري، انظر الملحق 13.2
- يجب تجميع وتوثيق الأدلة والوثائق التي تدعم الزيارات الميدانية وأنشطة التشاور وجميع الملاحظات الميدانية الخاصة بالأراضي ورفقياً بنموذج فحص الأهلية.


الخلاصة: المشروع مؤهل (✓) أو غير مؤهل ( )

ملحوظة: في حال تغيير نطاق أو مكونات المشروع سيتم إعادة فحص الأهلية له من جديد


التاريخ:



اسم الأخصائي البيئي في وحدة التنفيذ المحلية وتوقيعه:



اسم إخصائي مشاركة المواطنين وتوقيعه:



اسم أخصائي استحواد الأراضي والتعويضات في وحدة التنفيذ المحلية وتوقيعه:

أفي حالة الإستحواذ على الأراضي (بغض النظر عن مساحة الأرض المستحوذة من ملكية/منفعة المتضرر/المتضررين؛ يجب اتباع الضوابط وإجراءات التشغيل القياسية المذكورة في ملحق إستملاك الأرض 14، كما يجب توثيق المستندات أدناه على تسبيق تلك الضوابط من قِبل وحدات التنفيذ المحلية.



نتائج

فحص الأهلية البيئية والاجتماعية للمشروعات المدرجة في الخطة الاستثمارية (النموذج المحدث)  
 وصف المشروع رفع كفاءة البنية التحتية للمياه (الجوانب / اللوحة / الإسهامات) بكمية أعلى

- اسم المشروع: (كورس شارع الجوهري - كورس شارع الكهيلة - الجوهري - كورس شارع الجوهري - كورس شارع الجوهري)
- التكلفة التقديرية للمشروع: (٩٧ مليون - ٩٧ مليون - ٨٨ مليون)
- التاريخ التقديري لبدء إنشاء المشروع:
- عدد المستفيدين (الأسر والسكان):
- مجال المشروع (مجاورة حضرية، منطقة أعمال، ريفية، إلخ):
- بصمة المشروع بما يشمل منطقة الأعمال:
- معلومات أخرى:

منطقة ريف

الإجابة		السؤال
لا	نعم	هل سيؤدي المشروع إلى:
	✓	1. آثار ملحوظة؟ يتناسب حجم الآثار أو تبعاتها مع مجال المشروع ونوع الآثار. وتتضمن أنواع المشروعات التي سيكون لها آثار ملحوظة مشروعات الطرق ومحطات معالجة مياه الصرف ومحطات النفايات الصلبة ومناولتها. والممارسة المعتادة لمجموعة البنك الدولي لتصنيف هذه المشروعات هي تصنيف مشروعات مثل الطرق الجديدة التي تتضمن حقوق طريق للمسافات الطويلة، ومحطات معالجة مياه الصرف (أكبر من 50 ألف م <sup>3</sup> /يوم في المعتاد) والمدافن الصحية ضمن تدخلات الفئة أ من ناحية أهمية الآثار.
	✓	2. آثار حساسة؟ يعتبر الأثر حساساً إذا لم يكن الغاؤه ممكناً (مثلاً يؤدي إلى فقدان موئل طبيعي رئيسي) أو يؤثر قسراً على الموارد الطبيعية أو الموارد الثقافية المائية أو إعادة التوطين غير الطوعي. في منطقة المشروع، تقع التدخلات التي قد تقع تحت تعريف "الحساس" ضمن المشروعات الضخمة المنفذة في جزر النيل (التي تعد مناطق محمية وفقاً للقوانين المصرية) وتشمل على سبيل المثال الجسر وأصل شبكة الطرق داخل تلك الجزر لأنها قد تؤدي إلى تغييرات لا يمكن العكسها على البنية الطبيعية لهذه الجزر.
	✓	3. آثار عكسية؟ التدخلات التي تؤدي إلى آثار عكسية هي تلك التي تؤثر على وسائط مختلفة في نفس الوقت، مثل محطات توليد الكهرباء التي تنتج انبعاثات هواء مهمة وتصرف مياه التبريد الساخنة إلى المياه السطحية وتؤثر على موارد المياه الجوفية من خلال الضخ وتستهلك المخاطر العكسية على المجتمع من خلال تخزين الوقود، إلخ، فهي تعتبر من التدخلات التي تنتج آثاراً عكسية. ولا تتضمن قائمة استثمارات البرنامج عموماً هذه التدخلات.
	✓	4. آثار غير مسبوقة؟ هي تلك الآثار التي تحدث في المنطقة لأول مرة وقد تنطبق على المشروعات التي تطبق تكنولوجيات لم تختبر من قبل في المنطقة. ولا تتضمن قائمة استثمارات البرنامج عموماً هذه التدخلات.
	✓	5. التأثير على منطقة تتجاوز بكثير بصمة المشروع؟ في كثير من الحالات، تتناسب منطقة التأثير مع نطاق المشروع. باستثناء وجود موقع المشروع في وسط غير مستقر (رياح قوية، تيار مياه متحرك، أو مستنقع مياه في تربة نفاذة). في المعتاد، يكون لمشروعات الطرق أثر على الضوضاء المحيطة ونوعية الهواء بما يتجاوز بصمة المشروع بحد بسيط وينطبق ذلك أيضاً على محطات معالجة مياه الصرف بسبب آثار الرائحة الكريهة التي تتجاوز حدود المرفق، ولكنها لا تعتبر مساحية تأثير كبيرة ما لم تتجاوز إلى حد بعيد بصمة المشروع.
	✓	6. آثار تراكمية؟ يجب على عملية الفحص أن تأخذ في الاعتبار الآثار التراكمية لبعض التدخلات في نفس المنطقة. مثلاً، في حالة فحص تدخل ما في منطقة محددة كالتدخل غير ذي أثر بيئي واجتماعي ملحوظ وكان هناك تدخل آخر في نفس المنطقة، فيجب عند فحص الأخير أخذ الأثر التراكمي للتدخلين في الاعتبار وفقاً للمعايير المذكورة.
	✓	7. يتطلب نزوح مادي للملاك الأرضي/حائزيها؟ لا يجب أن يؤدي المشروع إلى أي شكل من أشكال النزوح المادي بغض النظر عن نوع حيازة الأرض.

الإجابة		هل سيؤدي المشروع إلى:
نعم	لا	
		هل سيؤدي المشروع إلى: 8. يتطلب استحواد أرض تزيد عن 10% من حيازة المالك/الحائزين أو سيؤثر على 10% أو أكثر من دخل المتضرر؟ مسموح فقط بنزوح اقتصادي بسيط في ظل هذا البرنامج. تعريف هذا هو 10% على الأكثر من إجمالي حيازة المالك/الحائزين للأرض أو التأثير على 10% من دخل المتضرر
		9. سيؤدي المشروع إلى إثارة نزاعات اجتماعية حول الأراضي في المستقبل

- إذا كانت الإجابة بنعم على أي سؤال مما سبق (1 إلى 8)، يعتبر المشروع ضمن الفئة أ وفقاً لتصنيف البنك الدولي للخطورة الاجتماعية المالية، ويستبعد من تمويل البرنامج.
- إذا كانت الإجابة بلا على جميع ما سبق، يعد المشروع مؤهلاً للحصول على تمويل البرنامج ويمكن بعد ذلك تصنيفه وفق قانون البيئة المصري، انظر الملحق 13.2
- يجب تجميع وتوثيق الأدلة والوثائق التي تدعم الزيارات الميدانية وأنشطة التشاور وجميع الملاحظات الميدانية الخاصة بالأراضي ورفقها بنموذج فحص الأهلية.

الخلاصة: المشروع مؤهل ( ) أو غير مؤهل ( )

ملحوظة: في حال تغيير نطاق أو مكونات المشروع سيتم إعادة فحص الأهلية له من جديد

التاريخ:

اسم الأخصائي البيئي في وحدة التنفيذ المحلية وتوقيعه:

اسم إحصائي مشاركة المواطنين وتوقيعه:

اسم إحصائي استحواد الأراضي والتعويضات في وحدة التنفيذ المحلية وتوقيعه:

أني جالية الاستحواد على الأراضي (بغض النظر عن مساحة الأرض الممتحونة من ملكية/منظمة المتضرر/المتضررين) يجب اتباع الضوابط وإجراءات التشغيل القياسية المذكورة في ملحق استملاء الأراضي. كما يجب توثيق المستندات أدناه على تصنيف تلك الضوابط من قبل وحدات التنفيذ المحلية.

نتائج

فحص الأهلية البيئية والاجتماعية للمشروعات المدرجة في الخطة الاستثمارية (النموذج المحدث)

وصف المشروع: كطور في كفاة صفوة لإتارة جريسة أعمل في ١٨٢٤ مليون

- اسم المشروع:
- التكلفة التقديرية للمشروع:
- التاريخ التقديري لبدء إنشاء المشروع:
- عدد المستفيدين (الأسر والسكان):
- مجال المشروع (مجاورة حضرية، منطقة أعمال، ريفية، إلخ):
- بصمة المشروع بما يشمل منطقة الأعمال:
- معلومات أخرى:

منطقة الأعمال

الإجابة		الأسئلة
لا	نعم	هل سيؤدي المشروع إلى:
/		1. آثار ملحوظة؟ يتناسب حجم الآثار أو تبعاتها مع مجال المشروع ونوع الآثار. وتتضمن أنواع المشروعات التي سيكون لها آثار ملحوظة مشروعات الطرق ومحطات معالجة مياه الصرف ومحطات النفايات الصلبة ومنازلها. والممارسة المعتادة لمجموعة البنك الدولي لتصنيف هذه المشروعات هي تصنيف مشروعات مثل أنطرق الجديدة التي تتضمن حقوق طريق للمسافات الطويلة، ومحطات معالجة مياه الصرف (أكبر من 50 ألف م <sup>3</sup> /يوم في المعتاد) والمدافن الصحية ضمن تدخلات الفئة أ من ناحية أهمية الآثار.
/		2. آثار حساسة؟ يعتبر الأثر حساسا إذا لم يكن العاوه ممكنا (مثلا يؤدي إلى فقدان موئل طبيعي رئيسي) أو يؤثر قضائيا تتصل بالموائل الطبيعية أو الموارد الثقافية المادية أو إعادة التوطين غير الطوعي. في منطقة المشروع، تقع التدخلات التي قد تقع تحت تعريف "الحساس" ضمن المشروعات الضخمة المنفذة في جزر النيل (التي تعد مناطق بحرية وفقا للقوانين المصرية) وتشمل على سبيل المثال الجسور وأعمال شبكة الطرق داخل تلك الجزر لأنها قد تؤدي إلى تغييرات لا يمكن إلتها على البنية الطبيعية لهذه الجزر.
/		3. آثار عكسية؟ التدخلات التي تؤدي إلى آثار عكسية هي تلك التي تؤثر على وسائط مختلفة في نفس الوقت، مثل محطات توليد الكهرباء التي تنتج انبعاثات هواء مهمة وتصرف مياه التبريد الساخنة إلى المياه السطحية وتؤثر على موارد المياه الجوفية من خلال الضخ وتستهلك المخاطر العكسية على المجتمع من خلال تخزين الوقود، إلخ، فهي تخبر من التدخلات التي تنتج آثارا عكسية. ولا تتضمن قائمة استثمارات البرنامج عموما هذه التدخلات.
/		4. آثار غير مسبوقه؟ هي تلك الآثار التي تحدث في المنطقة لأول مرة وقد تنطبق على المشروعات التي تطبق تكنولوجيات لم تختبر من قبل في المنطقة. ولا تتضمن قائمة استثمارات البرنامج عموما هذه التدخلات.
/		5. التأثير على منطقة تتجاوز بكثير بصمة المشروع؟ في كثير من الحالات، تتناسب منطقة التأثير مع نطاق المشروع، باستثناء وجود موقع المشروع في وسط غير مستقر (رياح قوية، نيار مياه متحرك، أو مستنقذ مياه في تربة نفاذة). في المعتاد، يكون لمشروعات الطرق أثر على الضوضاء المحيطة ونوعية الهواء بما يتجاوز بصمة المشروع بحد بسيط وينطبق ذلك أيضا على محطات معالجة مياه الصرف بسبب آثار الرائحة الكريهة التي تتجاوز حدود المرفق، ولكنها لا تعتبر مساحة تأثير كبيرة ما لم تتجاوز إلى حد بعيد بصمة المشروع.
/		6. آثار تراكمية؟ يجب على عملية الفحص أن تأخذ في الاعتبار الآثار التراكمية لبصمة تدخلات في نفس المنطقة. مثلا، في حالة فحص تدخل ما في منطقة محددة كتدخل غير ذي أثر بيئي واجتماعي ملحوظ وكان هناك تدخل آخر في نفس المنطقة، فيجب عند فحص الأخير أخذ الآثار التراكمية للتدخلين في الاعتبار وفقا للمعايير المذكورة.
/		7. يتطلب نزوح مادي لملاك الأراضي/حائزيها؟ لا يجب أن يؤدي المشروع إلى أي شكل من أشكال النزوح السادي بغض النظر عن نوع حيازة الأرض.

الإجابة		الأسئلة
لا	نعم	
		8. هل سيؤدي المشروع إلى: 8. يتطلب استحواد أرض تزيد عن 10% من حيازة المالك/الحائزين أو سيؤثر على 10% أو أكثر من دخل المتضرر؟ مسموح فقط بنزوح اقتصادي بسيط في ظل هذا البرنامج. تعريف هذا هو 10% على الأكثر من إجمالي حيازة المالك/الحائزين للأرض أو التأثير على 10% من دخل المتضرر.
		9. سيؤدي المشروع إلى إثارة نزاعات اجتماعية حول الأراضي في المستقبل

- إذا كانت الإجابة بنعم على أي سؤال مما سبق (1 إلى 8)، يعتبر المشروع ضمن الفئة أ وفقاً لتصنيف البنك الدولي للخطورة الاجتماعية العالية، ويستبعد من تمويل البرنامج.
- إذا كانت الإجابة بلا على جميع ما سبق، يعد المشروع مؤهلاً للحصول على تمويل البرنامج ويمكن بعد ذلك تصنيفه وفق قانون البيئة المصري، انظر الملحق 13.2
- يجب تجميع وتوثيق الأدلة والوثائق التي تدعم الزيارات الميدانية وأنشطة التشاور وجميع الملاحظات الميدانية الخاصة بالأراضي ورفقها بنموذج فحص الأهلية.

الخلاصة: المشروع مؤهل ( ) أو غير مؤهل ( )

ملحوظة: في حال تغيير نطاق أو مكونات المشروع سيتم إعادة فحص الأهلية له من جديد

التاريخ

اسم الأخصائي البيئي في وحدة التنفيذ المحلية وتوقيعه:

اسم إخصائي مشاركة المواطنين وتوقيعه:

اسم إخصائي استحواد الأراضي والتعويضات في وحدة التنفيذ المحلية وتوقيعه:

أي حالة الإستحواذ على الأراضي (بغض النظر عن مساحة الأرض المستحوذة من ملكية/منفعة  
المتضرر/المتضررين) يجب إتباع الضوابط وإجراءات التشغيل القياسية المذكورة في ملحق إستحواذ الأراضي  
4. كما يجب توثيق المستندات أدلة على تطبيق تلك الضوابط من قِبل وحدات التنفيذ المحلية

نتائج

فحص الأهلية البيئية والاجتماعية للمشروعات المدرجة في الخطة الاستثمارية (النموذج المحدث)

وصف المشروع: **مشروع تطوير المنطقة الصناعية**

- اسم المشروع:
- التكلفة التقديرية للمشروع:
- التاريخ التقديري لبدء إنشاء المشروع:
- عدد المستفيدين (الأسر والسكان):
- مجال المشروع (مجاورة حضرية، منطقة أعمال، ريفية، إلخ):
- بصمة المشروع بما يشمل منطقة الأعمال:
- معلومات أخرى:

الإجابة

صحة

الإجابة		هل سيؤدي المشروع إلى:
لا	نعم	
	✓	1. آثار ملحوظة؟ يتناسب حجم الآثار أو تبعاتها مع مجال المشروع ونوع الآثار. وتتضمن أنواع المشروعات التي سيكون لها آثار ملحوظة مشروعات الطرق ومحطات معالجة مياه الصرف ومحطات النفايات الصلبة ومناولتها. والممارسة المعتادة لمجموعة البنك الدولي لتصنيف هذه المشروعات هي تصنيف مشروعات مثل الطرق الجديدة التي تتضمن حقوق طريق للمسافات الطويلة، ومحطات معالجة مياه الصرف (أكبر من 50 ألف م <sup>3</sup> /يوم في المعتاد) والمدافن الصحية ضمن تدخلات الفئة أ من ناحية أهمية الآثار.
	✓	2. آثار حساسة؟ يعتبر الأثر حساساً إذا لم يكن إلغواه ممكناً (مثلاً يؤدي إلى فقدان موئل طبيعي رئيسي) أو يؤثر قضائياً تتصل بالموئل الطبيعية أو الموارد الثقافية المادية أو إعادة التوطين غير الطوعي. في منطقة المشروع، تقع التدخلات التي قد تقع تحت تعريف "الحساس" ضمن المشروعات الضخمة المنفذة في جزر النيل (التي تعد مناطق محمية وفقاً للقوانين المصرية) وتشمل على سبيل المثال الجسر وأصنام شبكة الطرق داخل تلك الجزر لأنها قد تؤدي إلى تغييرات لا يمكن إلغاؤها على البنية الطبيعية لهذه الجزر.
	✓	3. آثار عكسية؟ التدخلات التي تؤدي إلى آثار عكسية هي تلك التي تؤثر على وسائط مختلفة في نفس الوقت، مثل محطات توليد الكهرباء التي تنتج انبعاثات هواء مهمة وتصرف مياه التبريد الساخنة إلى المياه السطحية وتؤثر على موارد المياه الجوفية من خلال الضخ وتستهلك المخاطر العكسية على المجتمع من خلال تخزين الوقود، إلخ، فهي تعتبر من التدخلات التي تنتج آثاراً عكسية. ولا تتضمن قائمة استثمارات البرنامج عموماً هذه التدخلات.
	✓	4. آثار غير مسبوقة؟ هي تلك الآثار التي تحدث في المنطقة لأول مرة وقد تنطبق على المشروعات التي تطبق تكنولوجيات لم تختبر من قبل في المنطقة. ولا تتضمن قائمة استثمارات البرنامج عموماً هذه التدخلات.
	✓	5. التأثير على منطقة تتجاوز بكثير بصمة المشروع؟ في كثير من الحالات، تتناسب منطقة التأثير مع نطاق المشروع، باستثناء وجود موقع المشروع في وسط غير مستقر (رياح قوية، تيار مياه منحرك، أو مستنقعات مياة في تربة نفاذة) في المعتاد، يكون لمشروعات الطرق أثر على الضوضاء المحيطة ونوعية الهواء بما يتجاوز بصمة المشروع بحد بسيط وينطبق ذلك أيضاً على محطات معالجة مياه الصرف بسبب آثار الرائحة الكريهة التي تتجاوز حدود المرفق، ولكنها لا تعتبر مساحة تأثير كبيرة ما لم تتجاوز إلى حد بعيد بصمة المشروع.
	✓	6. آثار تراكمية؟ يجب على عملية الفحص أن تأخذ في الاعتبار الآثار التراكمية لبعض تدخلات في نفس المنطقة. مثلاً، في حالة فحص تدخل ما في منطقة محددة كتدخل غير ذي أثر بيئي واجتماعي ملحوظ، وكان هناك تدخل آخر في نفس المنطقة، فيجب عند فحص الأخير أخذ الأثر التراكمي للتدخلين في الاعتبار وفقاً للمعايير المذكورة.
	✓	7. يتطلب نزوح مادي/أراضي/جائزتها؟ لا يجب أن يؤدي المشروع إلى أي شكل من أشكال النزوح المادي بغض النظر عن نوع حيازة الأرض.

الإجابية		الأسئلة
نعم	لا	
✓		8. هل سيؤدي المشروع إلى: يتطلب استحواد أرض تزيد عن 10% من هيازة المالك/الحائزين أو سيؤثر على 10% أو أكثر من دخل المتضرر؟ مسموح فقط بنزوح اقتصادي بسيط في ظل هذا البرنامج. تعريف هذا هو 10% على الأكثر من إجمالي هيازة المالك/الحائزين للأرض أو التأثير على 10% من دخل المتضرر.
✓		9. سيؤدي المشروع إلى إثارة نزاعات اجتماعية حول الأراضي في المستقبل

- إذا كانت الإجابة بنعم على أي سؤال مما سبق (1 إلى 8)، يعتبر المشروع ضمن الفئة أ وفقاً لتصنيف البنك الدولي للخطورة الاجتماعية العالية، ويستبعد من تمويل البرنامج.
- إذا كانت الإجابة بلا على جميع ما سبق، يعد المشروع مؤهلاً للحصول على تمويل البرنامج ويمكن بعد ذلك تصنيفه وفق قانون البيئة المصري، انظر الملحق 13.2
- يجب تجميع وتوثيق الأدلة والوثائق التي تدعم الزيارات الميدانية وأنشطة التشاور وجميع الملاحظات الميدانية الخاصة بالأراضي ورفقها بنموذج فحص الأهلية.


الخلاصة: المشروع مؤهل (✓) أو غير مؤهل ( )

ملحوظة: في حال تغيير نطاق أو مكونات المشروع سيتم إعادة فحص الأهلية له من جديد

التاريخ:



اسم الأخصائي البيئي في وحدة التنفيذ المحلية وتوقيعه:



اسم إحصائي مشاركة المواطنين وتوقيعه:



اسم أخصائي استحواد الأراضي والتعويضات في وحدة التنفيذ المحلية وتوقيعه:

أ. في حالة الاستحواد على الأراضي (بغض النظر عن مساحة الأرض المستحوذة من ملكية/منقمة

المتضرر/المتضررين؛ يجب إتباع الضوابط وإجراءات التشغيل القياسية المذكورة في الملحق استملاك الأرض

4. كما يجب توثيق المستندات الدالة على تصنيف تلك الضوابط من قبل وحدات التنفيذ المحلية

نتائج

فحص الأهلية البيئية والاجتماعية للمشروعات المدرجة في الخطة الاستثمارية ( النموذج المحدث)

وصف المشروع مدعى قهوة كذا ع الحسنة والمجموع ولتأثيره بشكل التا وصف نظام العمل

١٨٥ مليون

سنة ٢٠١٨

- اسم المشروع:
- التكلفة التقديرية للمشروع:
- التاريخ التقديري لبدء إنشاء المشروع:
- عدد المستفيدين (الأسر والسكان):
- مجال المشروع (مجاورة حضرية، منطقة أعمال، ريفية، إلخ):
- بصمة المشروع بما يشمل منطقة الأعمال:
- معلومات أخرى:

الإجابة		الأسئلة
لا	نعم	هل سيؤدي المشروع إلى:
		1. آثار ملحوظة؟ يتناسب حجم الآثار أو تبعاتها مع مجال المشروع ونوع الآثار. وتتضمن أنواع المشروعات التي سيكون لها آثار ملحوظة مشروعات الطرق ومحطات معالجة مياه الصرف ومحطات التفتيات الصلبة ومنازلها. والممارسة المعتادة لمجموعة البنك الدولي لتصنيف هذه المشروعات هي تصنيف مشروعات مثل الطرق الجديدة التي تتضمن حقوق طريق للمسافات الطويلة، ومحطات معالجة مياه الصرف (أكبر من 50 ألف م <sup>3</sup> /يوم في المعتاد) والمدافن الصحية ضمن تدخلات الفئة 1 من ناحية أهمية الآثار.
		2. آثار حساسية؟ يعتبر الأثر حساساً إذا لم يكن الغلاء ممكناً (مثلاً يؤدي إلى فقدان موئل طبيعي رئيسي) أو يؤثر قسماً يتصل بالموائل الطبيعية أو الموارد الثقافية المادية أو إعادة التوطين غير الطوعي. في منطقة المشروع، تقع التدخلات التي قد تقع تحت تعريف "الحساس" ضمن المشروعات انضخمة المنفعة في جزر النيل (التي تعد مناطق محمية وفقاً للقرنين المصريتين) وتشمل على سبيل المثال الجمرور وأعمال شبكة الطرق داخل تلك الجزر لأنها قد تؤدي إلى تغييرات لا يمكن إغتها على البنية الطبيعية لهذه الجزر.
		3. آثار عكسية؟ التدخلات التي تؤدي إلى آثار عكسية هي تلك التي تؤثر على وسائط مختلفة في نفس الوقت، مثل محطات توليد الكهرباء التي تنتج انبعاثات هواء مهمة وتصرف مياه التبريد الساخنة إلى المياه السطحية وتؤثر على موارد المياه الجوفية من خلال الضخ وتستهلك المخاطر العكسية على المجتمع من خلال تخزين الوقود، إلخ؛ فهي تعتبر من التدخلات التي تنتج آثاراً عكسية. ولا تتضمن قائمة استثمارات البرنامج عموماً هذه التدخلات.
		4. آثار غير مسبوقه؟ هي تلك الآثار التي تحدث في المنطقة لأول مرة وقد تنطبق على المشروعات التي تطبق تكنولوجيات لم تختبر من قبل في المنطقة. ولا تتضمن قائمة استثمارات البرنامج عموماً هذه التدخلات.
		5. التأثير على منطقة تتجاوز بكثير بصمة المشروع؟ في كثير من الحالات، تتناسب منطقة التأثير مع نطاق المشروع، باستثناء وجود موقع المشروع في وسط غير مستقر (رياح قوية، نيار مياه متحرك، أو مستنقذ مياه في تربة نفاذة). في المعتاد، يكون لمشروعات الطرق أثر على الضوضاء المحيطة ودرجة الحرارة بما يتجاوز بصمة المشروع بحد بسيط وينطبق ذلك أيضاً على محطات معالجة مياه الصرف بسبب آثار الرائحة الكريهة التي تتجاوز حدود المرفق؛ ولكنها لا تعتبر مساحة تأثير كبيرة ما لم تتجاوز إلى حد بعيد بصمة المشروع.
		6. آثار تراكمية؟ يجب على عملية الفحص أن تأخذ في الاعتبار الآثار التراكمية لبضعة تدخلات في نفس المنطقة. مثلاً، في حالة فحص تدخل ما في منطقة محددة كدخول غير ذي أثر بيئي واجتماعي ملحوظ ركاز. هناك تدخل آخر في نفس المنطقة، فيجب عند فحص الأخير أخذ الآثار التراكمية للتدخلين في الاعتبار وفقاً للمعايير المذكورة.
		7. يتطلب نزوح مادي لملاك الأراضي/حاملها؟ لا يجب أن يؤدي المشروع إلى أي شكل من أشكال النزوح المادي بغض النظر عن نوع خبارة الأرض.

الإجابة		الأسئلة
لا	نعم	
	<input checked="" type="checkbox"/>	هل سيؤدي المشروع إلى: 8. يتطلب استحواد أرض تزيد عن 10% من حيازة المالك/الحائزين أو سيؤثر على 10% أو أكثر من دخل المتضرر؟ مسموح فقط بنزوح اقتصادي بسيط في ظل هذا البرنامج. تعريف هذا هو 10% على الأكثر من إجمالي حيازة المالك/الحائزين للأرض أو التأثير على 10% من دخل المتضرر.
	<input checked="" type="checkbox"/>	9. سيؤدي المشروع إلى إثارة نزاعات اجتماعية حول الأراضي في المستقبل

- إذا كانت الإجابة بنعم على أي سؤال مما سبق (1 إلى 8)، يعتبر المشروع ضمن الفئة أ وفقًا لتصنيف البنك الدولي للخطورة الاجتماعية العالية، ويستبعد من تمويل البرنامج.
- إذا كانت الإجابة بلا على جميع ما سبق، يعد المشروع مؤهلاً للحصول على تمويل البرنامج ويمكن بعد ذلك تصنيفه وفق قانون البيئة المصري، انظر الملحق 13.2
- يجب تجميع وتوثيق الأدلة والوثائق التي تدعم الزيارات الميدانية وأنشطة التشاور وجميع الملاحظات الميدانية الخاصة بالأراضي ورفقها بنموذج فحص الأهلية.


الخلاصة: المشروع مؤهل (  ) أو غير مؤهل ( )

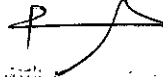
ملحوظة: في حال تغيير نطاق أو مكونات المشروع سيتم إعادة فحص الأهلية له من جديد

التاريخ:



اسم الأخصائي البيئي في وحدة التنفيذ المحلية وتوقيعه:





اسم إخصائي مشاركة المواطنين وتوقيعه:  
اسم أخصائي استحواد الأراضي والتعويضات في وحدة التنفيذ المحلية وتوقيعه:

أفي حالة الإستحواذ على الأراضي (بغض النظر عن مساحة الأرض المستحوذة من ملكية/منفعة المتضرر/المتضررين؛ يجب إتباع الضوابط وإجراءات التشغيل القياسية المذكورة في مذبح إستملاك الأراضي 4، كما يجب توثيق المستندات الدالة على تطبيق تلك الضوابط من قبل وحدات التنفيذ المحلية.






الإجابة		الأمثلة
لا	نعم	
		هل سيؤدي المشروع إلى: 8. يتطلب استحواد أرض تزيد عن 10% من حيازة المالك/الحائزين أو سيؤثر على 10% أو أكثر من دخل المتضرر؟ مسموح فقط بنزوح اقتصادي بسيط في ظل هذا البرنامج. تعريف هذا هو 10% على الأكثر من إجمالي حيازة المالك/الحائزين للأرض أو التأثير على 10% من دخل المتضرر.
		9. سيؤدي المشروع إلى إثارة نزاعات اجتماعية حول الأراضي في المستقبل

- إذا كانت الإجابة بنعم على أي سؤال مما سبق (1 إلى 8)، يعتبر المشروع ضمن الفئة أ وفقاً لتصنيف البنك الدولي للخطورة الاجتماعية العالية، ويستهدف من تمويل البرنامج.
- إذا كانت الإجابة بلا على جميع ما سبق، يعد المشروع مؤهلاً للحصول على تمويل البرنامج ويمكن بعد ذلك تصنيفه وفق قانون البيئة المصري، انظر الملحق 13.2
- يجب تجميع وتوثيق الأدلة والوثائق التي تدعم الزيارات الميدانية وأنشطة التشاور وجميع الملاحظات الميدانية الخاصة بالأراضي ورفقها بنموذج فحص الأهلية.


الخلاصة: المشروع مؤهل ( ) أو غير مؤهل ( )

ملحوظة: في حال تغيير نطاق أو مكونات المشروع سيتم إعادة فحص الأهلية له من جديد.

التاريخ:



اسم الأخصائي البيئي في وحدة التنفيذ المحلية وتوقيع:



اسم إحصائي مشاركة المواطنين وتوقيع:



اسم أخصائي استحواد الأراضي والتعويضات في وحدة التنفيذ المحلية وتوقيع:

أفي حالة الاستحواد على الأراضي (بغض النظر عن مساحة الأرض المستحوذة من ملكية/منفعة المتضرر/المتضررين، يجب إتباع الضوابط وإجراءات التشغيل القياسية المذكورة في ملحق استملاك الأراضي، كما يجب توثيق المستندات أدلة على تطبيق تلك الضوابط من قِبل وحدات التنفيذ المحلية

نتائج

فحص الأهلية البيئية والاجتماعية للمشروعات المدرجة في الخطة الاستثمارية (النموذج المحدث)

- وصف المشروع
- اسم المشروع: *مركز تطوير السياحة البيئية في منطقة أسيوط*
- التكلفة التقديرية للمشروع: *10 مليون جنيه*
- التاريخ التقديري لبدء إنشاء المشروع: *15/10/2015*
- عدد المستفيدين (الأسر والسكان): *50 ألف*
- مجال المشروع (مجاورة حضرية، منطقة أعمال، ريفية، إلخ): *ريفية*
- بصمة المشروع بما يشمل منطقة الأعمال:
- معلومات أخرى:

الأهلية		الإجابة
لا	نعم	
		هل سيؤدي المشروع إلى: 1. آثار ملحوظة؟ يتناسب حجم الآثار أو تبعاتها مع مجال المشروع ونوع الآثار. وتتضمن أنواع المشروعات التي سيكون لها آثار ملحوظة مشروعات الطرق ومحطات معالجة مياه الصرف ومحطات النفايات الصلبة ومنازلها. والممارسة المعتادة لمجموعة البنك الدولي لتصنيف هذه المشروعات هي تصنيف مشروعات مثل الطرق الجديدة التي تتضمن حقوق طريق للمسافات الطويلة، ومحطات معالجة مياه الصرف (أكبر من 50 ألف م <sup>3</sup> /يوم في المعتاد) والمدافن الصحية ضمن تدخلات الفئة أ من ناحية أهمية الآثار.
		2. آثار حساسة؟ يعتبر الأثر حساساً إذا لم يكن الغاؤه ممكناً (مثلاً يؤدي إلى فقدان موئل طبيعي رئيسي) أو يؤثر فضائياً تتصل بالموائل الطبيعية أو الموارد الثقافية المادية أو إعادة التوطين غير الطوعي. في منطقة المشروع، تقع التدخلات التي قد تقع تحت تعريف "الحساس" ضمن المشروعات الضخمة المنفذة في جزر النيل (التي تعد مناطق محمية وفقاً للقرنين المصرية) وتشمل على سبيل المثال الجسور وأعمال شبكة الطرق داخل تلك الجزر لأنها قد تؤدي إلى تغييرات لا يمكن إلتئامها على البنية الطبيعية لهذه الجزر.
		3. آثار عكسية؟ التدخلات التي تؤدي إلى آثار عكسية هي تلك التي تؤثر على وسائط مختلفة في نفس الوقت، مثل محطات توليد الكهرباء التي تنتج انبعاثات هواء مهمة وتصرف مياه التبريد الساخنة إلى المياه السطحية وتؤثر على موارد المياه الجوفية من خلال الضخ وتستهلك المخاطر العكسية على المجتمع من خلال تخزين الوقود، إلخ، فهي تعتبر من التدخلات التي تنتج آثاراً عكسية. ولا تتضمن قائمة استثمارات البرنامج عموماً هذه التدخلات.
		4. آثار غير مسبوقه؟ هي تلك الآثار التي تحدث في المنطقة لأول مرة وقد تنطبق على المشروعات التي تطبق تكنولوجيات لم تختبر من قبل في المنطقة. ولا تتضمن قائمة استثمارات البرنامج عموماً هذه التدخلات.
		5. التأثير على منطقة تتجاوز بكثير بصمة المشروع؟ في كثير من الحالات، تتناسب منطقة التأثير مع نطاق المشروع، باستثناء وجود موقع المشروع في وسط غير مستقر (رياح قوية، تيار مياه متحرك، أو مستنقعات مياه في تربة نفاذة). في المعتاد، يكون لمشروعات الطرق أثر على الضوضاء المحيطة ونوعية الهواء بما يتجاوز بصمة المشروع بحد بسيط وينطبق ذلك أيضاً على محطات معالجة مياه الصرف بسبب آثار الرائحة الكريهة التي تتجاوز حدود المرفق، ولكنها لا تعتبر مساحة تأثير كبيرة ما لم تتجاوز إلى حد بعيد بصمة المشروع.
		6. آثار تراكمية؟ يجب على عملية الفحص أن تأخذ في الاعتبار الآثار التراكمية لبضعة تدخلات في نفس المنطقة. مثلاً، في حالة فحص تدخل ما في منطقة محددة كتدخل غير ذي أثر بيئي واجتماعي ملحوظ، وكان هناك تدخل آخر في نفس المنطقة، فيجب عند فحص الأخير أخذ الآثار التراكمية للتدخلين في الاعتبار وفقاً للمعايير المذكورة.
		7. يتطلب تزوج مادي/املاك الاراضي/حائزوها؟ لا يجب أن يؤدي المشروع إلى أي شكل من أشكال التزوج (مادي بغض النظر عن نوع جهاز الأرض

الإجابة		الاستمارة
نعم	لا	
	<input checked="" type="checkbox"/>	هل سيؤدي المشروع إلى: 8. يتطلب استحواد أرض تزيد عن 10% من حيازة المالك/الحائزين أو سيؤثر على 10% أو أكثر من دخل المتضررين؟ مسموح فقط بنزوح اقتصادي بسيط في ظل هذا البرنامج. تعريف: هذا هو 10% على الأكثر من إجمالي حيازة المالك/الحائزين للأرض أو التأثير على 10% من دخل المتضرر
	<input checked="" type="checkbox"/>	9. سيؤدي المشروع إلى إثارة نزاعات اجتماعية حول الأراضي في المستقبل

- إذا كانت الإجابة بنعم على أي سؤال مما سبق (1 إلى 8)، يعتبر المشروع ضمن الفئة أ وفقاً لتصنيف البنك الدولي للخطورة الاجتماعية العالية، ويستبعد من تمويل البرنامج.
- إذا كانت الإجابة بلا على جميع ما سبق، يعد المشروع مؤهلاً للحصول على تمويل البرنامج ويمكن بعد ذلك تصنيفه وفق قانون البيئة المصري، انظر الملحق 13.2
- يجب تجميع وتوثيق الأدلة والوثائق التي تدعم الزيارات الميدانية وأنشطة التشاور وجميع الملاحظات الميدانية الخاصة بالأراضي ورفقها بنموذج فحص الأهلية.


الخلاصة: المشروع مؤهل ( ) أو غير مؤهل ( )

ملحوظة: في حال تغيير نطاق أو مكونات المشروع سيتم إعادة فحص الأهلية له من جديد

التاريخ:



اسم الأخصائي البيئي في وحدة التنفيذ المحلية وتوقيعه:



اسم إحصائي مشاركة المواطنين وتوقيعه:



اسم إحصائي استحواد الأراضي والتعويضات في وحدة التنفيذ المحلية وتوقيعه:

أني حانة الإستحواذ على الأراضي (بعض النظر عن مساحة الأرض المستحوذة من ملكية/منفعة المتضررين/المتضررين) يجب اتخاذ الضوابط وإجراءات التشغيل القياسية المذكورة في ملحق إستيلاك الأراضي [1]، كما يجب توثيق المستندات الدالة على تصنيف تلك الضوابط من قِبل وحدات التنفيذ المحلية

نتائج

فحص الأهلية البيئية والاجتماعية للمشروعات المدرجة في الخطة الاستثمارية ( النموذج المحدث)

وصف المشروع: **مشروع إنشاء محطة معالجة مياه الصرف الصحي بقرية بني عيسى**

اسم المشروع: **مشروع إنشاء محطة معالجة مياه الصرف الصحي بقرية بني عيسى**

التكلفة التقديرية للمشروع: **12 مليون جنيه**

التاريخ التقديري لبدء إنشاء المشروع: **يناير 2010**

عدد المستفيدين (الأسر والسكان): **12000**

مجال المشروع (مجاورة حضرية، منطقة أعمال، ريفية، إلخ): **ريفية**

بصمة المشروع بما يشمل منطقة الأعمال:

معلومات أخرى:

الإجابة	نعم	لا
هل سيؤدي المشروع إلى:		
1. آثار ملحوظة؟		✓
يتناسب حجم الآثار أو تبعاتها مع مجال المشروع ونوع الآثار. وتتضمن أنواع المشروعات التي سيكون لها آثار ملحوظة مشروعات الطرق ومحطات معالجة مياه الصرف ومحطات التفاريق الصلبة ومناولتها. والممارسة المعتادة لمجموعة البنك الدولي لتصنيف هذه المشروعات هي تصنيف مشروعات مثل الطرق الجديدة التي تتضمن حقوق طريق للمسافات الطويلة، ومحطات معالجة مياه الصرف (أكبر من 50 ألف م <sup>3</sup> /يوم في المعتاد) والمدافن الصحية ضمن تدخلات الفئة أ من ناحية أهمية الآثار.		✓
2. آثار حساسية؟		✓
يعتبر الأثر حساساً إذا لم يكن الغاوه ممكناً (مثلاً يؤدي إلى فقدان موئل طبيعي رئيسي) أو يثير قضايا تتصل بالموائل الطبيعية أو الموارد الثقافية المادية أو إعادة التوطين غير الطوعي. في منطقة المشروع، تقع التدخلات التي قد تقع تحت تعريف "الحساس" ضمن المشروعات الضخمة المنفذة في جزر النيل (التي تعد مناطق بحرية وفقاً للقرانين المصرية) وتشمل على سبيل المثال الجسر وأعمال شبكة الطرق داخل تلك الجزر لأنها قد تؤدي إلى تغييرات لا يمكن إلتئها على البنية الطبيعية لهذه الجزر.		✓
3. آثار عكسية؟		✓
التدخلات التي تؤدي إلى آثار عكسية هي تلك التي تؤثر على وسائط مختلفة في نفس الوقت، مثل محطات توليد الكهرباء التي تنتج انبعاثات هواء مهمة وتصرف مياه التبريد الساخنة إلى المياه السطحية وتؤثر على موارد المياه الجوفية من خلال الضخ وتستهلك المخاطر العكسية على المجتمع من خلال تخزين الوقود، إلخ، فهي تعتبر من التدخلات التي تنتج آثاراً عكسية. ولا تتضمن قائمة استثمارات البرنامج عموماً هذه التدخلات.		✓
4. آثار غير مسبوقه؟		✓
هي تلك الآثار التي تحدث في المنطقة لأول مرة وقد تنطبق على المشروعات التي تطبق تكنولوجيات لم تختبر من قبل في المنطقة. ولا تتضمن قائمة استثمارات البرنامج عموماً هذه التدخلات.		✓
5. التأثير على منطقة تتجاوز بصمة المشروع؟		✓
في كثير من الحالات، تتناسب منطقة التأثير مع نطاق المشروع، باستثناء وجود موقع المشروع في وسط غير مستقر (رياح قوية، تيار مياه متحرك، أو مستنقذ مياه في تربة نفاذة). في المعتاد، يكون لمشروعات الطرق أثر على الضوضاء المحيطة ونوعية الهواء بما يتجاوز بصمة المشروع بحد بسيط وينطبق ذلك أيضاً على محطات معالجة مياه الصرف بسبب آثار الرائحة الكريهة التي تتجاوز حدود المرفق، ولكنها لا تعتبر مساحة تأثير كبيرة ما لم تتجاوز إلى حد بعيد بصمة المشروع.		✓
6. آثار تراكمية؟		✓
يجب على عملية الفحص أن تأخذ في الاعتبار الآثار التراكمية لبضعة تدخلات في نفس المنطقة. مثلاً، في حالة فحص تدخل ما في منطقة محددة كتدخل غير ذي أثر بيئي واجتماعي ملحوظ، وكان هناك تدخل آخر في نفس المنطقة، فيجب عند فحص الأخير أخذ الأثر التراكمي للتدخلين في الاعتبار وفقاً للمعايير المذكورة.		✓
7. يتطلب نزوح مادي لملاك الأراضي/حائزيها؟		✓
لا يجب أن يؤدي المشروع إلى أي شكل من أشكال النزوح للمادي بعض النظر عن نوع حيازة الأرض.		✓

الإجابة		الأسئلة
لا	نعم	
	<input checked="" type="checkbox"/>	هل سيؤدي المشروع إلى: 8. يتطلب استحواد أرض تزيد عن 10% من حيازة المالك/الحائزين أو سيؤثر على 10% أو أكثر من دخل المتضرر؟ مسموح فقط بنزوح اقتصادي بسيط في ظل هذا البرنامج. تعريف هذا هو 10% على الأكثر من إجمالي حيازة المالك/الحائزين للأرض أو التأثير على 10% من دخل المتضرر
	<input checked="" type="checkbox"/>	9. سيؤدي المشروع إلى إثارة نزاعات اجتماعية حول الأراضي في المستقبل

- إذا كانت الإجابة بنعم على أي سؤال مما سبق (1 إلى 8)، يعتبر المشروع ضمن الفئة أ وفقاً لتصنيف البنك الدولي للخطورة الاجتماعية العالية؛ ويستبعد من تمويل البرنامج.
- إذا كانت الإجابة بلا على جميع ما سبق، يعد المشروع مؤهلاً للحصول على تمويل البرنامج ويمكن بعد ذلك تصنيفه وفق قانون البيئة المصري، انظر الملحق 13.2
- يجب تجميع وتوثيق الأدلة والوثائق التي تدعم الزيارات الميدانية وأنشطة التشاور وجميع الملاحظات الميدانية الخاصة بالأراضي ورقفها بنموذج فحص الأهلية.

الخلاصة: المشروع مؤهل ( ) أو غير مؤهل ( )

ملحوظة: في حال تغيير نطاق أو مكونات المشروع سيتم إعادة فحص الأهلية له من جديد

التاريخ:

اسم الأخصائي البيئي في وحدة التنفيذ المحلية وتوقيعه:

اسم إخصائي مشاركة المواطنين وتوقيعه:

اسم أخصائي استحواد الأراضي والتعويضات في وحدة التنفيذ المحلية وتوقيعه:

التي حالة الاستحواد على الأراضي (بغض النظر عن مساحة الأرض المستحوذة من ملكية/منفعة المتضرر/المتضررين؛ يجب إتباع الضوابط وجراءات التشغيل القياسية المذكورة في ملحق إستملاك الأراضي 4.1، كما يجب توثيق المستندات أدلة على تطبيق تلك الضوابط من قبل وحدات التنفيذ المحلية

نتائج فحص الأهلية البيئية والاجتماعية للمشروعات  
المدرجة في الخطة الاستثمارية ( النموذج المحدث)

وصف المشروع

بنك مصر من بنك مصر

١٠٠ ص ١

صفحة ١

- اسم المشروع:
- التكلفة التقديرية للمشروع:
- التاريخ التقديري لبدء إنشاء المشروع:
- عدد المستفيدين (الأسر والسكان):
- مجال المشروع (مجاورة حضرية، منطقة أعمال، ريفية، إلخ):
- بضمنة المشروع بما يشمل منطقة الأعمال:
- معلومات أخرى:

الأهلية		الاستجابة
لا	نعم	هل يتبوء المشروع إلى: أثار ملحوظة؟
	✓	١. يتناسب حجم الأثار أو تبعاتها مع مجال المشروع ونوع الأثار. وتتضمن أنواع المشروعات التي سيكون لها أثار ملحوظة مشروعات الطرق ومحطات معالجة مياه الصرف ومحطات النفايات الصلبة ومناولتها. والممارسة المعتادة لمجموعة البنك الدولي لتصنيف هذه المشروعات هي تصنيف مشروعات مثل الطرق الجديدة التي تتضمن حقوق طريق المسافات الطويلة، ومحطات معالجة مياه الصرف (أكبر من ٥٠ ألف م <sup>٣</sup> /يوم في المعتاد) والمدافن الصحية ضمن تدخلات الفئة أ من ناحية أهمية الأثار.
	✓	٢. أثار حساسة؟ يعتبر الأثار حساسا إذا لم يكن إلخاؤه ممكنا (مثلا يؤدي إلى فقدان موئل طبيعي رئيسي) أو يؤثر قضايا تتصل بالموائل الطبيعية أو الموارد الثقافية المادية أو إعادة التوطين غير الطوعي. في منطقة المشروع، تقع التدخلات التي قد تقع تحت تعريف "الحساس" ضمن المشروعات الضخمة المنفذة في جزر النيل (التي تعد مناطق محمية وفقا للقوانين المصرية) وتشمل على سبيل المثال الجسور وأعمال شبكة الطرق داخل تلك الجزر لأنها قد تؤدي إلى تغييرات لا يمكن إلغاؤها على البنية الطبيعية لهذه الجزر.
	✓	٣. أثار عكسية؟ التدخلات التي تؤدي إلى أثار عكسية هي تلك التي تؤثر على وسائط مختلفة في نفس الوقت، مثل محطات توليد الكهرباء التي تنتج انبعاثات هواء مهمة وتضرب مياه التبريد الساخنة إلى المياه السطحية وتؤثر على موارد المياه الجوفية من خلال الضخ وتستهلك المخاطر العكسية على المجتمع من خلال تخزين الوقود، إلخ، فهي تعتبر من التدخلات التي تنتج أثارا عكسية. ولا تتضمن قائمة استثمارات البرنامج عموما هذه التدخلات.
	✓	٤. أثار غير مسبوقة؟ هي تلك الأثار التي تحدث في المنطقة لأول مرة وقد تنطبق على المشروعات التي تطبق تكنولوجيات لم تختبر من قبل في المنطقة. ولا تتضمن قائمة استثمارات البرنامج عموما هذه التدخلات.
	✓	٥. التأثير على منطقة تتجاوز بكثير بضمنة المشروع؟ في كثير من الحالات، تتناسب منطقة التأثير مع نطاق المشروع، باستثناء وجود موقع المشروع في وسط غير مستقر (رياح قوية، تيار مياه متحرك، أو مستنقعات مياه في تربة نفاذة). في المعتاد، يكون لمشروعات الطرق أثر على الضوضاء المحيطة ونوعية الهواء بما يتجاوز بضمنة المشروع بحد بسيط وينطبق ذلك أيضا على محطات معالجة مياه الصرف بسبب أثار الراحة الكريهة التي تتجاوز حدود المرفق، ولكنها لا تعتبر مساحة تأثير كبيرة ما لم تتجاوز إلى حد بعيد بضمنة المشروع.
	✓	٦. أثار تراكمية؟ يجب على عملية الفحص أن تأخذ في الاعتبار الأثار التراكمية لبضمنة تدخلات في نفس المنطقة. مثلا، في حالة فحص تدخل ما في منطقة محددة كتدخل غير بيئي واجتماعي ملحوظ، وكان هناك تدخل آخر في نفس المنطقة، فيجب عند فحص الأخير أخذ الأثار التراكمية للتدخلين في الاعتبار وفقا للمعايير المذكورة.
	✓	٧. يتطلب نزوح مادي لملاك الأراضي/حاليها؟ لا يجب أن يؤدي المشروع إلى أي شكل من أشكال النزوح المادي بنض النظر عن نوع حيازة الأرض.

الإجابة		الأسئلة
لا	نعم	
	<input checked="" type="checkbox"/>	٨. هل سيؤدي المشروع إلى: يتطلب إستحواذ أرض تزيد عن ١٠% من حيازة المالك/الحائزين أو سيؤثر على ١٠% أو أكثر من دخل المتضرر؟ مسموح فقط بنزوح اقتصادي بسيط في ظل هذا البرنامج. تعريف هذا هو ١٠% على الأكثر من إجمالي حيازة المالك/الحائزين للأرض أو التأثير على ١٠% من دخل المتضرر.
		٩. سيؤدي المشروع إلى إثارة نزاعات اجتماعية حول الأراضي في المستقبل

- إذا كانت الإجابة بنعم على أي سؤال مما سبق (١ إلى ٨)، يعتبر المشروع ضمن الفئة أ وفقاً لتصنيف البنك الدولي للخطورة الاجتماعية العالية، ويستبعد من تمويل البرنامج.
- إذا كانت الإجابة بلا على جميع ما سبق، يعد المشروع مؤهلاً للحصول على تمويل البرنامج ويمكن بعد ذلك تصنيفه وفق قانون البيئة المصري، انظر الملحق ١٣.٢
- يجب تجميع وتوثيق الأدلة والوثائق التي تدعم الزيارات الميدانية وأنشطة التشاور وجميع الملاحظات الميدانية الخاصة بالأراضي ورفقها بنموذج فحص الأهلية.

الخلاصة: المشروع مؤهل ( ) أو غير مؤهل ( )

ملحوظة: في حال تغيير نطاق أو مكونات المشروع سيتم إعادة فحص الأهلية له من جديد

التاريخ:

اسم الأخصائي البيئي في وحدة التنفيذ المحلية وتوقيعه:

اسم إخصائي مشاركة المواطنين وتوقيعه:

اسم أخصائي إستحواذ الأراضي والتغويضات في وحدة التنفيذ المحلية وتوقيعه:

٤.١ في حالة الإستحواذ على الأراضي (بغض النظر عن مساحة الأرض المستحوذة من ملكية/منفعة المتضرر/المتضررين، يجب إتباع الضوابط وإجراءات التشغيل القياسية المذكورة في منح إستملاك الأراضي، كما يجب توثيق المستندات الدالة على تطبيق تلك الضوابط من قبل وحدات التنفيذ المحلية





الإجابة		الأسئلة
نعم	لا	هل سيؤدي المشروع إلى:
	✓	8. يتطلب استحواد أرض تزيد عن 10% من حيازة المالك/الحائزين أو سيؤثر على 10% أو أكثر من دخل المتضرر <sup>19</sup> مسروح فقط بزوح اقتصادي بسيط في ظل هذا البرنامج. تعريف هذا هو 10% على الأكثر من إجمالي حيازة المالك/الحائزين للأرض أو التأثير على 10% من دخل المتضرر
	✓	9. سيؤدي المشروع إلى إثارة نزاعات اجتماعية حول الأراضي في المستقبل

- إذا كانت الإجابة بنعم على أي سؤال مما سبق (1 إلى 8)، يعتبر المشروع ضمن الفئة أ وفقاً لتصنيف البنك الدولي للخطورة الاجتماعية العالية، ويستبعد من تمويل البرنامج.
- إذا كانت الإجابة بلا على جميع ما سبق، يعد المشروع مؤهلاً للحصول على تمويل البرنامج ويمكن بعد ذلك تصنيفه وفق قانون البيئة المصري، انظر الملحق 13.2
- يجب تجميع وتوثيق الأدلة والوثائق التي تدعم الزيارات الميدانية وأنشطة التشاور وجميع الملاحظات الميدانية الخاصة بالأراضي ورفقياً بنموذج فحص الأهلية.

الخلاصة: المشروع مؤهل ( ✓ ) أو غير مؤهل ( )

ملحوظة: في حال تغيير نطاق أو مكونات المشروع سيتم إعادة فحص الأهلية له من جديد

التاريخ

اسم الأخصائي البيئي في وحدة التنفيذ المحلية وتوقيعه:

اسم إخصائي مشاركة المواطنين وتوقيعه:

اسم إخصائي استحواد الأراضي والتعويضات في وحدة التنفيذ المحلية وتوقيعه:

أفي حالة الاستحواد على الأراضي (بغض النظر عن مساحة الأرض المستحوذة من ملكية/منفعة المتضرر/المتضررين، يجب اتباع الضوابط وإجراءات التشغيل القياسية المذكورة في الملحق إستملاك الأراضي، كما يجب توثيق المستندات الدالة على تطبيق تلك الضوابط من قِبل وحدات التنفيذ المحلية

نتائج

فحص الأهلية البيئية والاجتماعية للمشروعات المدرجة في الخطة الاستثمارية (النموذج المحدث)

د. طارق

نسخة كبريات أصل بالعرض عليه للمستهلكين لبيع

وصف المشروع

ملبور حسب

صفحة ٥٥٥٥ ورق ٥٥٥٥

- اسم المشروع:
- التكلفة التقديرية للمشروع:
- التاريخ التقديري لبدء إنشاء المشروع:
- عدد المستفيدين (الأسر والسكان):
- مجال المشروع (مجاورة حضرية، منطقة أعمال، ريفية، إلخ):
- بصمة المشروع بما يشمل منطقة الأعمال:
- معلومات أخرى:

الإجابة		السؤال
لا	نعم	هل سيؤدي المشروع إلى:
/		1. آثار ملحوظة؟ يتناسب حجم الآثار أو تبعاتها مع مجال المشروع ونوع الآثار. وتتضمن أنواع المشروعات التي سيكون لها آثار ملحوظة مشروعات الطرق ومحطات معالجة مياه الصرف ومحطات النفايات الصلبة ومناولتها. والممارسة المعتادة لمجموعة البنك الدولي لتصنيف هذه المشروعات هي تصنيف مشروعات مثل انطرق الجديدة التي تتضمن حقوق طريق للمسافات الطويلة، ومحطات معالجة مياه الصرف (أكبر من 50 ألف م <sup>3</sup> /يوم في المعتاد) والمدافن الصحية ضمن تدخلات الفئة أ من ناحية أهمية الآثار.
/		2. آثار حساسة؟ يعتبر الأثر حساساً إذا لم يكن إلغاه ممكناً (مثلاً يؤدي إلى فقدان موئل طبيعي رئيسي) أو يؤثر فضائياً تتصل بالموائل الطبيعية أو الموارد الثقافية المادية أو إعادة التوطين غير الطوعي. في منطقة المشروع، تقع التدخلات التي قد تقع تحت تعريف "الحساس" ضمن المشروعات الضخمة المنفذة في جزر النيل (التي تعد مناطق محمية وفقاً للقوانين المصرية) وتشمل على سبيل المثال الجسر وأعمال شبكة الطرق داخل تلك الجزر لأنها قد تؤدي إلى تغييرات لا يمكن إلغاؤها على البنية الطبيعية لهذه الجزر.
/		3. آثار عكسية؟ التدخلات التي تؤدي إلى آثار عكسية هي تلك التي تؤثر على وسائط مختلفة في نفس الوقت، مثل محطات توليد الكهرباء التي تنتج انبعاثات هواء مهيجة وتصرف مياه التبريد الساخنة إلى المياه السطحية وتؤثر على موارد المياه الجوفية من خلال الصخ وتستهلك المخاطر العكسية على المجتمع من خلال تخزين الوقود، إلخ، فهي تعتبر من التدخلات التي تنتج آثاراً عكسية. ولا تتضمن قائمة استثمارات البرنامج عموماً هذه التدخلات.
/		4. آثار غير مسبوقة؟ هي تلك الآثار التي تحدث في المنطقة لأول مرة وقد تنطبق على المشروعات التي تطبق تكنولوجيات لم تختبر من قبل في المنطقة. ولا تتضمن قائمة استثمارات البرنامج عموماً هذه التدخلات.
/		5. التأثير على منطقة تتجاوز بكثير بصمة المشروع؟ في كثير من الحالات، تتناسب منطقة التأثير مع نطاق المشروع، باستثناء وجود موقع المشروع في وسط غير مستقر (رياح قوية، تيار مياه متحرك، أو مستنقذ مياه في تربة نفاذة). في المعتاد، يركز لمشروعات الطرق أثر على الضوضاء المحيطة ونوعية الهواء بما يتجاوز بصمة المشروع بحد بسيط وينطبق ذلك أيضاً على محطات معالجة مياه الصرف بسبب آثار الرائحة الكريهة التي تتجاوز حدود المرفق. ولكنها لا تعتبر مساحة تأثير كبيرة ما لم تتجاوز إلى حد بعيد بصمة المشروع.
/		6. آثار تراكمية؟ يجب على عملية الفحص أن تأخذ في الاعتبار الآثار التراكمية لبضعة تدخلات في نفس المنطقة. مثلاً، في حالة فحص تدخل ما في منطقة محددة كتدخل غير ذي أثر بيئي واجتماعي ملحوظ وكان هناك تدخل آخر في نفس المنطقة، فيجب عند فحص الأخير أخذ الآثار التراكمية للتدخلين في الاعتبار وفقاً للمعايير المذكورة.
/		7. يتقلب تزوج مادي، لملك الأراضي/حائزيها؟ لا يجب أن يؤدي المشروع إلى أي شكل من أشكال التزوج لسادي بغض النظر عن نوع حيازة الأرض.

الإجابة		الأسئلة
لا	نعم	هل سيؤدي المشروع إلى:
	<input checked="" type="checkbox"/>	8. يتطلب استحواد أرض تزيد عن 10% من حيازة المالك/الحائزين أو سيؤثر على 10% أو أكثر من دخل المتضرر <sup>19</sup> مسموح فقط بنزوح اقتصادي بسيط في ظل هذا البرنامج. تعريف هذا هو 10% على الأكثر من إجمالي حيازة المالك/الحائزين للأرض أو التأثير على 10% من دخل المتضرر.
	<input checked="" type="checkbox"/>	9. سيؤدي المشروع إلى إثارة نزاعات اجتماعية حول الأراضي في المستقبل

- إذا كانت الإجابة بنعم على أي سؤال مما سبق (1 إلى 8)، يعتبر المشروع ضمن الفئة أ وفقًا لتصنيف البنك الدولي للخطورة الاجتماعية العالية، ويستبعد من تمويل البرنامج.
- إذا كانت الإجابة بلا على جميع ما سبق، يعد المشروع مؤهلاً للحصول على تمويل البرنامج ويمكن بعد ذلك تصنيفه وفق قانون البيئة المصري، انظر الملحق 13.2
- يجب تجميع وتوثيق الأدلة والوثائق التي تدعم الزيارات الميدانية وأنشطة التشاور وجميع الملاحظات الميدانية الخاصة بالأراضي ورفقها بنموذج فحص الأهلية.

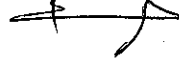
الخلاصة: المشروع مؤهل (✓) أو غير مؤهل ( )

ملحوظة: في حال تغيير نطاق أو مكونات المشروع سيتم إعادة فحص الأهلية له من جديد

التاريخ:



اسم الأخصائي البيئي في وحدة التنفيذ المحلية وتوقيعه:



اسم إخصائي مشاركة المواطنين وتوقيعه:



اسم أخصائي استحواد الأراضي والتعويضات في وحدة التنفيذ المحلية وتوقيعه:

أفي حالة الإستحواذ على الأراضي (بغض النظر عن مساحة الأرض المستحوذة من ملكية/منفعة المتضرر/المتضررين، يجب إتباع الضوابط وإجراءات التشغيل القياسية المذكورة في مذوق إستملاك الأرض [4] كما يجب توثيق المستندات الدالة على تطبيق تلك الضوابط من قِبَل وحدات التنفيذ المحلية

نتائج

فحص الأهلية البيئية والاجتماعية للمشروعات المدرجة في الخطة الاستثمارية (النموذج المحدث)

وصف المشروع

اسم المشروع: **مركز رفقة كفاءة لحملات إيكولوجية بحرية**

التكلفة التقديرية للمشروع:

التاريخ التقديري لبدء إنشاء المشروع:

عدد المستفيدين (الأسر والسكان):

مجال المشروع (مجاورة حضرية، منطقة أعمال، ريفية، إلخ):

بصمة المشروع بما يشمل منطقة الأعمال:

معلومات أخرى:

١٨ مليون  
منطقة عمل

الإجابة		هل سيؤدي المشروع إلى:
لا	نعم	
	✓	1. آثار ملحوظة؟ يتناسب حجم الآثار أو تبعاتها مع مجال المشروع ونوع الآثار. وتتضمن أنواع المشروعات التي سيكون لها آثار ملحوظة مشروعات الطرق ومحطات معالجة مياه الصرف ومحطات النفايات الصلبة ومناولتها. والممارسة المعتادة لمجموعة البنك الدولي لتصنيف هذه المشروعات هي تصنيف مشروعات مثل الطرق الجديدة التي تتضمن حقوق طريق للمساكن الطويلة، ومحطات معالجة مياه الصرف (أكبر من 50 ألف م <sup>3</sup> /يوم في المعتاد) والمدافن الصحية ضمن تدخلات الفئة أ من ناحية أهمية الآثار.
	✓	2. آثار حساسة؟ يعتبر الأثر حساساً إذا لم يكن الغاؤه ممكناً (مثلاً يؤدي إلى فقدان موئل طبيعي رئيسي) أو يؤثر فضائياً متصل بالموائل الطبيعية أو الموارد الثقافية المادية أو إعادة التوطين غير الطوعي. في منطقة المشروع، تقع التدخلات التي قد تقع تحت تعريف "الحساس" ضمن المشروعات الضخمة المنفذة في جزر النيل (التي تعد مناطق محمية وفقاً للقرانين المصرية) وتشمل على سبيل المثال البصر وأعمال شبكة الطرق داخل تلك الجزر لأنها قد تؤدي إلى تغييرات لا يمكن الغائها على البنية الطبيعية لهذه الجزر.
	✓	3. آثار عكسية؟ التدخلات التي تؤدي إلى آثار عكسية هي تلك التي تؤثر على وسائط مختلفة في نفس الوقت، مثل محطات توليد الكهرباء التي تنتج انبعاثات هواء مهمة وتصرف مياه التبريد الساخنة إلى المياه السطحية وتؤثر على موارد المياه الجوفية من خلال الضخ وتسبب المخاطر العكسية على المجتمع من خلال تخزين الوقود، إلخ، فهي تعتبر من التدخلات التي تنتج آثاراً عكسية. ولا تتضمن قائمة استثمارات البرنامج عموماً هذه التدخلات.
	✓	4. آثار غير مسبوق؟ هي تلك الآثار التي تحدث في المنطقة لأول مرة وقد تتطابق على المشروعات التي تطبق تكنولوجيات لم تختبر من قبل في المنطقة. ولا تتضمن قائمة استثمارات البرنامج عموماً هذه التدخلات.
	✓	5. التأثير على منطقة تتجاوز بكثير بصمة المشروع؟ في كثير من الحالات، تتناسب منطقة التأثير مع نطاق المشروع، باستثناء وجود موقع المشروع في وسط غير مستقر (رياح قوية، تيار مياه منحرك، أو مستنقذ مياه في تربة نفاذة). في المعتاد، يكون لمشروعات الطرق أثر على الضوضاء المحيطة ونوعية الهواء بما يتجاوز بصمة المشروع بحد بسيط وينطبق ذلك أيضاً على محطات معالجة مياه الصرف بسبب آثار الرائحة الكريهة التي تتجاوز حدود المرفق، ولكنها لا تعتبر مساحة تأثير كبيرة ما لم تتجاوز إلى حد بعيد بصمة المشروع.
	✓	6. آثار تراكمية؟ يجب على عملية الفحص أن تأخذ في الاعتبار الآثار التراكمية لبعض تدخلات في نفس المنطقة. مثلاً، في حالة فحص تدخل ما في منطقة محددة كدخول غير ذي أثر بيئي واجتماعي ملحوظ وكان هناك تدخل آخر في نفس المنطقة، فيجب عند فحص الأخير أخذ الأثر التراكمي للتدخلين في الاعتبار وفقاً للمعايير المذكورة.
	✓	7. يتطلب نزوح مادي/أراضي/هائل؟ لا يجب أن يؤدي المشروع إلى أي شكل من أشكال النزوح المادي بعض النظر عن نوع حيازة الأرض.

الإجابة		الأمثلة
لا	نعم	
	<input checked="" type="checkbox"/>	هل سيؤدي المشروع إلى: 8. يتطلب إستحواذ أرض تزيد عن 10% من حيازة المالك/الحائزين أو سيوثر على 10% أو أكثر من دخل المتضرر؟ مسموح فقط بزروح اقتصادي بسيط في ظل هذا البرنامج. تعريف هذا هو 10% على الأكثر من إجمالي حيازة المالك/الحائزين للأرض أو التأثير على 10% من دخل المتضرر.
	<input checked="" type="checkbox"/>	9. سيؤدي المشروع إلى إثارة نزاعات اجتماعية حول الأراضي في المستقبل

- إذا كانت الإجابة بنعم على أي سؤال مما سبق (1 إلى 8)، يعتبر المشروع ضمن الفئة أ وفقاً لتصنيف البنك الدولي للخطورة الاجتماعية العالية، ويستبعد من تمويل البرنامج.
- إذا كانت الإجابة بلا على جميع ما سبق، بعد المشروع مؤهلاً للحصول على تمويل البرنامج ويمكن بعد ذلك تصنيفه وفق قانون البيئة المصري، انظر الملحق 13.2
- يجب تجميع وتوثيق الأدلة والوثائق التي تدعم الزيارات الميدانية وأنشطة التشاور وجميع الملاحظات الميدانية الخاصة بالأراضي ورفقها بنموذج فحص الأهلية.

الخلاصة: المشروع مؤهل ( ) أو غير مؤهل ( )

ملحوظة: في حال تغيير نطاق أو مكونات المشروع سيتم إعادة فحص الأهلية له من جديد

التاريخ:

اسم الأخصائي البيئي في وحدة التنفيذ المحلية وتوقيعه:

اسم إحصائي مشاركة المواطنين وتوقيعه:

اسم أخصائي إستحواذ الأراضي والتعويضات في وحدة التنفيذ المحلية وتوقيعه:

أفي حالة الإستحواذ على الأراضي (بغض النظر عن مساحة الأرض المستحوذة من ملكية/منفعة المتضرر/المتضررين، يجب إتباع الضوابط وإجراءات التشغيل القياسية المذكورة في ملحق إستملاك الأراضي المتضرر/المتضررين، كما يجب توثيق المستندات الدالة على تطبيق تلك الضوابط من قبل وحدات التنفيذ المحلية