

نتائج

فحص الأهلية البيئية والاجتماعية للمشروعات المدرجة في الخطة الاستثمارية (النموذج المحدث)

وصف المشروع | اسم المشروع: سكن نوره كوربت ليزل من تقعه ميل شارع ص الكوربت ليزل - ٧٠ م

بالدوا

١٥٧, ٢٥ - مليون

مستة

- اسم المشروع:
- التكلفة التقديرية للمشروع:
- التاريخ التقديري لبدء إنشاء المشروع:
- عدد المستفيدين (الأسر والسكان):
- مجال المشروع (مجاورة حضرية، منطقة أعمال، ريفية، إلخ):
- بصمة المشروع بما يشمل منطقة الأعمال:
- معلومات أخرى:

الإجابة		هل سيؤدي المشروع إلى:
لا	نعم	
	/	1. آثار ملحوظة؟ يتناسب حجم الآثار أو تبعاتها مع مجال المشروع ونوع الآثار. وتتضمن أنواع المشروعات التي سيكون لها آثار ملحوظة مشروعات الطرق ومحطات معالجة مياه الصرف ومحطات النفايات الصلبة ومنزلاتها والممراسم السعداء لجموعة البنك الدولي لتصنيف هذه المشروعات هي تصنيف مشروعات مثل الطرق الجديدة التي تتضمن حقوق طريق للمسافات الطويلة، ومحطات معالجة مياه الصرف (أكبر من 50 ألف م <sup>3</sup> /يوم في المعتاد) والمدافن الصحية ضمن تدخلات الفئة أ من ناحية أهمية الآثار.
	/	2. آثار حساسة؟ يعتبر الأثر حساساً إذا لم يكن إلغاه ممكناً (مثلاً يؤدي إلى فقدان موئل طبيعي رئيسي) أو يثير قضايا تتعلق بالموائل الطبيعية أو الموارد الثقافية المادية أو إعادة التوطين غير الطوعي. في منطقة المشروع: تقع التدخلات التي قد تقع تحت تعريف "الحساس" ضمن المشروعات الضخمة المنفذة في جزر النيل (التي تعد مناطق محمية وفقاً للقوانين المصرية) وتشمل على سبيل المثال الجسر وأعمال شبكة الطرق داخل تلك الجزر لأنها قد تؤدي إلى تغييرات لا يمكن إعتابها على البنية الطبيعية لهذه الجزر.
	/	3. آثار عكسية؟ التدخلات التي تؤدي إلى آثار عكسية هي تلك التي تؤثر على وسائط مختلفة في نفس الوقت: مثل محطات توليد الكهرباء التي تنتج انبعاثات هواء مهمة وتصرف مياه التبريد الساخنة إلى المياه السطحية وتؤثر على موارد المياه الجوفية من خلال الضخ وتستهلك المخاطر العكسية على المجتمع من خلال تخزين الوقود، إلخ، فهي تعتبر من التدخلات التي تنتج آثاراً عكسية. ولا تتضمن قائمة استثمارات البرنامج عموماً هذه التدخلات.
	/	4. آثار غير مسبوقه؟ هي تلك الآثار التي تحدث في المنطقة لأول مرة وقد تنطبق على المشروعات التي تطبق تكنولوجيات لم تخبر من قبل في المنطقة. ولا تتضمن قائمة استثمارات البرنامج عموماً هذه التدخلات.
	/	5. التأثير على منطقة تتجاوز بكثير بصمة المشروع؟ في كثير من الحالات، تتناسب منطقة التأثير مع نطاق المشروع، باستثناء وجود موقع المشروع في وسط غير مستقر (رياح قوية، تيار مياه منحرف، أو مستنقعات مياه في تربة نفاذة). في المعتاد، يكون لمشروعات الطرق أثر على الضوضاء المحيطة ونوعية الهواء بما يتجاوز بصمة المشروع بحد بسيط وينطبق ذلك أيضاً على محطات معالجة مياه الصرف بسبب آثار الرائحة الكريهة التي تتجاوز حدود المرفق، ولكنها لا تعتبر مساحة تأثير كبيرة ما لم تتجاوز إلى حد بعيد بصمة المشروع.
	/	6. آثار تراكمية؟ يجب على عملية الفحص أن تأخذ في الاعتبار الآثار التراكمية لبضعة تدخلات في نفس المنطقة، مثلاً: في حالة فحص تدخل ما في منطقة محددة كتدخل غير ذي أثر بيئي واجتماعي ملحوظ وكان هناك تدخل آخر في نفس المنطقة، فيجب عند فحص الأخير أخذ الأثر التراكمي للتدخلين في الاعتبار وفقاً للمعيار المذكورة.
	/	7. يتطلب تزوج مادي لملالك الأراضي/حمازتها؟ لا يجب أن يؤدي المشروع إلى أي شكل من أشكال التزوج المادي. بغض النظر عن نوع حيازة الأرض.

الإجابة		الأسئلة
لا	نعم	هل سيؤدي المشروع إلى:
		8. يتطلب استحواد أرض تزيد عن 10% من حيازة المالك/الحائزين أو سيوثر على 10% أو أكثر من دخل المتضرر <sup>14</sup> ؟ مسموح فقط بنزوح اقتصادي بسيط في ظل هذا البرنامج. تعريف هذا هو 10% على الأكثر من إجمالي حيرة المالك/الحائزين للأرض أو التأثير على 10% من دخل المتضرر
		9. سيؤدي المشروع إلى إثارة نزاعات اجتماعية حول الأراضي في المستقبل

- إذا كانت الإجابة بنعم على أي سؤال مما سبق (1 إلى 8)، يعتبر المشروع ضمن الفئة أ وفقاً لتصنيف البنك الدولي للخطورة الاجتماعية العالية، ويستبعد من تمويل البرنامج.
- إذا كانت الإجابة بلا على جميع ما سبق، يعد المشروع مؤهلاً للحصول على تمويل البرنامج ويمكن بعد ذلك تصنيفه وفق قانون البيئة المصري، انظر الملحق 13.2
- يجب تجميع وتوثيق الأدلة والوثائق التي تدعم الزيارات الميدانية وأنشطة التشاور وجميع الملاحظات الميدانية الخاصة بالأراضي ورفقها بنموذج فحص الأهلية.

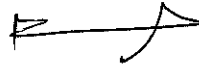
#### الخلاصة: المشروع مؤهل ( ) أو غير مؤهل ( )

ملحوظة : في حال تغيير نطاق أو مكونات المشروع سيتم إعادة فحص الأهلية له من جديد

التاريخ



اسم الأخصائي البيئي في وحدة التنفيذ المحلية وتوقيعه:



اسم إخصائي مشاركة المواطنين وتوقيعه:



اسم أخصائي استحواد الأراضي والتعويضات في وحدة التنفيذ المحلية وتوقيعه:

<sup>14</sup> في حالة الاستحواد على الأراضي (بغض النظر عن مساحة الأرض المستحوذة من ملكية/منفعة

المتضرر/المتضررين؛ يجب إتباع المعايير وإجراءات التشغيل القياسية المذكورة في ملحق استملاك الأراضي

14. كما يجب توثيق المستندات الدالة على تصنيف تلك الضوابط من قرار وحدات التنفيذ المحلية

نتائج

فحص الأهلية البيئية والاجتماعية للمشروعات المدرجة في الخطة الاستثمارية (النموذج المحدث)

وصف المشروع

- اسم المشروع: شركة الكهرباء، إيفكو إيجيبت - ليدجيا
- التكلفة التقديرية للمشروع:
- التاريخ التقديري لبدء إنشاء المشروع:
- عدد المستفيدين (الأسر والسكان):
- مجال المشروع (مجاورة حضرية، منطقة أعمال، ريفية، إلخ):
- بصمة المشروع بما يشمل منطقة الأعمال:
- معلومات أخرى:

مستفدة

الإجابة		هل سيؤدي المشروع إلى:
لا	نعم	
	/	1. آثار ملحوظة؟ يتناسب حجم الآثار أو تبعاتها مع مجال المشروع ونوع الآثار. وتتضمن أنواع المشروعات التي سيكون لها آثار ملحوظة مشروعات الطرق ومحطات معالجة مياه الصرف ومحطات النفايات الصلبة ومناولتها والممارسة المعتادة لمجموعة البنك الدولي لتصنيف هذه المشروعات هي تصنيف مشروعات مثل انطرق الجديدة التي تتضمن حقوق طريق للمسافات الطويلة، ومحطات معالجة مياه الصرف (أكبر من 50 ألف م <sup>3</sup> /يوم في المعتاد) والمدافن الصحية ضمن تدخلات الفئة أ من ناحية أهمية الآثار.
	/	2. آثار حساسة؟ يعتبر الأثر حساساً إذا لم يكن إلغواؤه ممكناً (مثلاً يؤدي إلى فقدان موئل طبيعي رئيسي) أو يتغير قضيابا تتصل بالموائل الطبيعية أو الموارد الثقافية المادية أو إعادة التوطين غير الطوعي. في منطقة المشروع، تقع التدخلات التي قد تقع تحت تعريف "الحساس" ضمن المشروعات الضخمة المنفذة في جزر النيل (التي تعد مناطق محمية وفقاً للقرانين المصرية) وتشمل على سبيل المثال الجسر وأعمال شبكة الطرق داخل تلك الجزر لأنها قد تؤدي إلى تغييرات لا يمكن إغائها على البنية الطبيعية لهذه الجزر.
	/	3. آثار عكسية؟ التدخلات التي تؤدي إلى آثار عكسية هي تلك التي تؤثر على وسائط مختلفة في نفس الوقت، مثل محطات توليد الكهرباء التي تنتج انبعاثات هواء مهمة وتصرف مياه التبريد الساخنة إلى المياه السطحية وتؤثر على موارد المياه الجوفية من خلال الضخ وتستهلك المخاطر العكسية على المجتمع من خلال تخزين الوقود، إلخ؛ فهي تعتبر من التدخلات التي تنتج آثاراً عكسية. ولا تتضمن قائمة استثمارات البرنامج عموماً هذه التدخلات.
	/	4. آثار غير مسبوقه؟ هي تلك الآثار التي تحدث في المنطقة لأول مرة وقد تنطبق على المشروعات التي تطبق تكنولوجيات لم تختبر من قبل في المنطقة. ولا تتضمن قائمة استثمارات البرنامج عموماً هذه التدخلات.
	/	5. التأثير على منطقة تتجاوز بكثير بصمة المشروع؟ في كثير من الحالات، تتناسب منطقة التأثير مع نطاق المشروع، باستثناء وجود موقع المشروع في وسط غير مستقر (رياح قوية، نيار مياه منحرك، أو مستكثل مياه في تربة نفاذة). في المعتاد، يكون لمشروعات الطرق أثر على الضوضاء المحيطة ونوعية الهواء بما يتجاوز بصمة المشروع بحد بسيط وينطبق ذلك أيضاً على محطات معالجة مياه الصرف بسبب آثار الرائحة الكريهة التي تتجاوز حدود المرفق، ولكنها لا تعتبر مساحة تأثير كبيرة ما لم تتجاوز إلى حد بعيد بصمة المشروع.
	/	6. آثار تراكمية؟ يجب على عملية الفحص أن تأخذ في الاعتبار الآثار التراكمية لبضعة تدخلات في نفس المنطقة. مثلاً، في حالة فحص تدخل ما في منطقة محددة كتدخل غير ذي أثر بيئي واجتماعي ملحوظ وكان هناك تدخل آخر في نفس المنطقة، فيجب عند فحص الأخير أخذ الآثار التراكمية للتدخلين في الاعتبار وفقاً للمعايير المذكورة.
	/	7. يتطلب تزوج مادي لملك الأراضي/حائزها؟ لا يجب أن يؤدي المشروع إلى أي شكل من أشكال التزوج السادي بغض النظر عن نوع حيازة الأرض.

الإجابة		الاستئلة
نعم	لا	هل سيؤدي المشروع إلى:
		8. يتطلب إستحواذ أرض تزيد عن 10% من حيازة المالك/الحائزين أو سيؤثر على 10% أو أكثر من دخل المتضرر <sup>1</sup> ؟ مسموح فقط بزروح اقتصادي بسيط في ظل هذا البرنامج. تعريف هذا هو 10% على الأكثر من إجمالي حيازة المالك/الحائزين للأرض أو التأثير على 10% من دخل المتضرر.
		9. سيؤدي المشروع إلى إثارة نزاعات اجتماعية حول الأراضي في المستقبل

- إذا كانت الإجابة بنعم على أي سؤال مما سبق (1 إلى 8)، يعتبر المشروع ضمن الفئة أ وفقاً لتصنيف البنك الدولي للخطورة الاجتماعية العالية، ويستبعد من تمويل البرنامج.
- إذا كانت الإجابة بلا على جميع ما سبق، يعد المشروع مؤهلاً للحصول على تمويل البرنامج ويمكن بعد ذلك تصنيفه وفق قانون البيئة المصري، انظر الملحق 13.2
- يجب تجميع وتوثيق الأدلة والوثائق التي تدعم الزيارات الميدانية وأنشطة التشاور وجميع الملاحظات الميدانية الخاصة بالأراضي ورفقها بنموذج فحص الأهلية.

الخلاصة: المشروع مؤهل (✓) أو غير مؤهل ( )

ملحوظة: في حال تغيير نطاق أو مكونات المشروع سيتم إعادة فحص الأهلية له من جديد

التاريخ:



اسم الأخصائي البيئي في وحدة التنفيذ المحلية وتوقيع:



اسم إخصائي مشاركة المواطنين وتوقيع:



اسم أخصائي إستحواذ الأراضي والتعويضات في وحدة التنفيذ المحلية وتوقيع:

أفي حالة الإستحواذ على الأراضي (بفض النظر عن مساحة الأرض المستحوذة من ملكية/منفعة

المتضرر المتضررين، يجب إتباع الضوابط وإجراءات التشغيل التراسية المذكورة في ملحق استملاء الأرض

4. كما يجب توثيق المستندات أدالة على تطبيق تلك الضوابط من قبل وحدات التنفيذ المحلية

نتائج

نقص الأهلية البيئية والاجتماعية للمشروعات المدرجة في الخطة الاستثمارية (النموذج المحدث)

وصف المشروع

ربط كورنيش الأحملي بكورنيش صالح الزمان بشارع كورنيش

٧ مليون

منطقة كورنيش الأحملي

- اسم المشروع:
- التكلفة التقديرية للمشروع:
- التاريخ التقديري لبدء إنشاء المشروع:
- عدد المستفيدين (الأسر والسكان):
- مجال المشروع (مجاورة حضرية، منطقة أعمال، ريفية، إلخ):
- بصمة المشروع بما يشمل منطقة الأعمال:
- معلومات أخرى:

الإجابة		الاستئذان
لا	نعم	هل سيؤدي المشروع إلى:
✓		1. آثار ملحوظة؟ يتناسب حجم الآثار أو تبعاتها مع مجال المشروع ونوع الآثار. وتتضمن أنواع المشروعات التي سيكون لها آثار ملحوظة مشروعات الطرق ومحطات معالجة مياه الصرف ومحطات النفايات الصلبة ومناولتها. والممارسة المعتادة لمجموعة البنك الدولي لتصنيف هذه المشروعات هي تصنيف مشروعات مثل الطرق الجديدة التي تتضمن حقوق للمساكن الطويلة، ومحطات معالجة مياه الصرف (أكبر من 50 ألف م <sup>3</sup> /يوم في المعتاد) والمدافن الصحية ضمن تدخلات الفئة أ من ناحية أهمية الآثار.
✓		2. آثار حساسة؟ يعتبر الأثر حساساً إذا لم يكن الغاؤه ممكناً (مثلاً يؤدي إلى فقدان موئل طبيعي رئيسي) أو يؤثر قضايا تتصل بالموائل الطبيعية أو الموارد الثقافية المادية أو إعادة التوطين غير الطوعي. في منطقة المشروع، تقع التدخلات التي قد تقع تحت تعريف "الحساس" ضمن المشروعات الضخمة المنفذة في جزر النيل (التي تعد مناطق محمية وفقاً للتراثين المصريتين) وتشمل على سبيل المثال الجسور وأعمال شبكة الطرق داخل تلك الجزر لأنها قد تؤدي إلى تغييرات لا يمكن إغنائها على البنية الطبيعية لهذه الجزر.
✓		3. آثار عكسية؟ التدخلات التي تؤدي إلى آثار عكسية هي تلك التي تؤثر على وسائط مختلفة في نفس الوقت، مثل محطات توليد الكهرباء التي تنتج انبعاثات هواء مهمة وتصرف مياه التبريد الساخنة إلى المياه السطحية وتؤثر على موارد المياه الجوفية من خلال الضخ وتستحث المخاطر العكسية على المجتمع من خلال تخزين الوقود، إلخ؛ فهي تعتبر من التدخلات التي تنتج آثاراً عكسية. ولا تتضمن قائمة استثمارات البرنامج عموماً هذه التدخلات.
✓		4. آثار غير مسبوقه؟ هي تلك الآثار التي تحدث في المنطقة لأول مرة وقد تنطبق على المشروعات التي تطبق تكنولوجيات لم تختبر من قبل في المنطقة. ولا تتضمن قائمة استثمارات البرنامج عموماً هذه التدخلات.
✓		5. التأثير على منطقة تتجاوز بكثير بصمة المشروع؟ في كثير من الحالات، تتناسب منطقة التأثير مع نطاق المشروع، باستثناء وجود موقع المشروع في وسط غير مستقر (رياح قوية، تيار مياه متحرك، أو مستنقذ مياه في تربة نفاذة). في المعتاد، يكون لمشروعات الطرق أثر على الضوضاء المحيطة ونوعية الهواء بما يتجاوز بصمة المشروع بحد بسيط وينطبق ذلك أيضاً على محطات معالجة مياه الصرف بسبب آثار الرائحة الكريهة التي تتجاوز حدود المرفق، ولكنها لا تعتبر مساحة تأثير كبيرة ما لم تتجاوز إلى حد بعيد بصمة المشروع.
✓		6. آثار تراكمية؟ يجب على عمالية الفحص أن تأخذ في الاعتبار الآثار التراكمية لبضعة تدخلات في نفس المنطقة. مثلاً، في حالة فحص تدخل ما في منطقة محددة كتدخل غير ذي أثر بيئي واجتماعي ملحوظ، وكان هناك تدخل آخر في نفس المنطقة، فيجب عند فحص الأخير أخذ الآثار التراكمية للتدخلين في الاعتبار وفقاً للمعايير المذكورة.
✓		7. يتطلب تزوج مادي لملاك الأراضي/حائزيها؟ لا يجب أن يؤدي المشروع إلى أي شكل من أشكال النزوح المادي بغض النظر عن نوع حيازة الأرض.

الإجابة		الاسئلة
لا	نعم	هل سيؤدي المشروع إلى:
		8. يتطلب استحواد أرض تزيد عن 10% من حيازة المالك/الحائزين أو سيوثر عنى 10% أو أكثر من دخل المتضرر <sup>1</sup> ؟ مسموح فقط بنزوح اقتصادي بسيط في ظل هذا البرنامج. تعريف هذا هو 10% على الأكثر من إجمالي حيازة المالك/الحائزين للأرض أو التأثير على 10% من دخل المتضرر
		9. سيؤدي المشروع إلى إثارة نزاعات اجتماعية حول الأراضي في المستقبل

- إذا كانت الإجابة بنعم على أي سؤال مما سبق (1 إلى 8)، يعتبر المشروع ضمن الفئة أ وفقاً لتصنيف البنك الدولي للخطورة الاجتماعية العالية، ويستبعد من تمويل البرنامج.
- إذا كانت الإجابة بلا على جميع ما سبق، يعد المشروع مؤهلاً للحصول على تمويل البرنامج ويمكن بعد ذلك تصنيفه وفق قانون البيئة المصري، انظر الملحق 13.2
- يجب تجميع وتوثيق الأدلة والوثائق التي تدعم الزيارات الميدانية وأنشطة التشاور وجميع الملاحظات الميدانية الخاصة بالأراضي ورفقها بنموذج فحص الأهلية.

#### الخلاصة: المشروع مؤهل ( ) أو غير مؤهل ( )

ملاحظة: في حال تغيير نطاق أو مكونات المشروع سيتم إعادة فحص الأهلية له من جديد

التاريخ:



اسم الأخصائي البيئي في وحدة التنفيذ المحلية وتوقيع:



اسم إخصائي مشاركة المواطنين وتوقيع:



اسم أخصائي استحواد الأراضي والتعويضات في وحدة التنفيذ المحلية وتوقيع:

أفي حالة الاستحواد على الأراضي (بغض النظر عن مساحة الأرض المستحوذة من ملكية/منفعة

المتضرر/المتضررين، يجب إنتاج المضوابط وإجراءات التشغيل القياسية المذكورة في ملحق استملاك الأراضي

[4] كما يجب توثيق المستندات أدلة على تطبيق تلك المضوابط من قِبل وحدات التنفيذ المحلية

نتائج

فحص الأهلية البيئية والاجتماعية للمشروعات المدرجة في الخطة الاستثمارية (النموذج المحدث)

وصف المشروع

اسم المشروع: تطوير الحيازة بالبديا

التكلفة التقديرية للمشروع:

التاريخ التقديري لبدء إنشاء المشروع:

عدد المستفيدين (الأسر والسكان):

مجال المشروع (مجاورة حضرية، منطقة أعمال، ريفية، إلخ):

بصمة المشروع بما يشمل منطقة الأعمال:

معلومات أخرى:

معلومات

صفحة رقم

الإجابة		الاسئلة
لا	نعم	هل سيؤدي المشروع الى:
		1. آثار ملحوظة؟ يتناسب حجم الآثار أو نيلاتها مع مجال المشروع ونوع الآثار. وتتضمن أنواع المشروعات التي سيكون لها آثار ملحوظة مشروعات الطرق ومحطات معالجة مياه الصرف ومحطات التفاتبات الصلبة ومناولتها. والممارسة المعتادة لمجموعة البنك الدولي لتصنيف هذه المشروعات هي تصنيف مشروعات مثل الطرق الجديدة التي تتضمن حقوق للطريق للمسافات الطويلة، ومحطات معالجة مياه الصرف (أكبر من 50 ألف م <sup>3</sup> /يوم في المعتاد) والمدافن الصحية ضمن تدخلات الفئة أ من ناحية أهمية الآثار.
		2. آثار حساسة؟ يعتبر الآثار حساسا إذا لم يكن إلغائه ممكنا (مثلا يؤدي إلى فقدان موئل طبيعي رئيسي) أو يثير قضايا تتعلق بالموائل الطبيعية أو الموارد الثقافية المادية أو إعادة التوطين غير الطوعي. في منطقة المشروع، تقع التدخلات التي قد تقع تحت تعريف "الحساس" ضمن المشروعات الضخمة المنفذة في جزر النيل (التي تعد مناطق محمية وفقاً للقرنين المصريين) وتشمل على سبيل المثال الجسر وأعمال شبكة الطرق داخل تلك الجزر لأنها قد تؤدي إلى تغييرات لا يمكن إلغاؤها على البنية الطبيعية لهذه الجزر.
		3. آثار عكسية؟ التدخلات التي تؤدي إلى آثار عكسية هي تلك التي تؤثر على وسائل مختلفة في نفس الوقت، مثل محطات توليد الكهرباء التي تنتج انبعاثات هواء مهمة وتصرف مياه التبريد الساخنة إلى المياه السطحية وتؤثر على موارد المياه الجوفية من خلال الضخ وتستهلك المخاطر العكسية على المجتمع من خلال تخزين الوقود، إلخ، فهي تعتبر من التدخلات التي تنتج آثاراً عكسية. ولا تتضمن قائمة استثمارات البرنامج عموماً هذه التدخلات.
		4. آثار غير مسبوقه؟ هي تلك الآثار التي تحدث في المنطقة لأول مرة وقد تنطبق على المشروعات التي تطبق تكنولوجيات لم تختبر من قبل في المنطقة. ولا تتضمن قائمة استثمارات البرنامج عموماً هذه التدخلات.
		5. التأثير على منطقة تتجاوز بكثير بصمة المشروع؟ في كثير من الحالات، تتناسب منطقة التأثير مع نطاق المشروع، باستثناء وجود موقع المشروع في وسط غير مستقر (رياح قوية، تيار مياه متحرك، أو مستنقع مياه في تربة نفاذة). في المعتاد، يكون لمشروعات الطرق أثر على الضوضاء المحيطة ونوعية الهواء بما يتجاوز بصمة المشروع بحد بسيط وينطبق ذلك أيضاً على محطات معالجة مياه الصرف بسبب آثار الرائحة الكريهة التي تتجاوز حدود المرفق، ولكنها لا تعتبر مساحة تأثير كبيرة ما لم تتجاوز إلى حد بعيد بصمة المشروع.
		6. آثار تراكمية؟ يجب على عملية الفحص أن تأخذ في الاعتبار الآثار التراكمية لبعض التدخلات في نفس المنطقة. مثلاً، في حالة فحص تدخل ما في منطقة محددة كتدخل غير ذي أثر بيئي واجتماعي ملحوظ، وكان هناك تدخل آخر في نفس المنطقة، فيجب عند فحص الأخير أخذ الآثار التراكمية للتدخلين في الاعتبار وفقاً للمعايير المذكورة.
		7. يتطلب نزوح مادي لملاك الأراضي/حاملها؟ لا يجب أن يؤدي المشروع إلى أي شكل من أشكال النزوح المادي بغض النظر عن نوع حيازة الأرض.

الإجابة		الأسئلة
لا	نعم	هل سيؤدي المشروع إلى:
✓		8. يتطلب استحواد أرض تزيد عن 10% من حيازة المالك/الحائزين أو سيؤثر على 10% أو أكثر من دخل المتضرر <sup>1</sup> ؟ مسموح فقط بنزوح اقتصادي بسيط في ظل هذا البرنامج. تعريف هذا هو 10% على الأكثر من إجمالي حيازة المالك/الحائزين للأرض أو التأثير على 10% من دخل المتضرر
		9. سيؤدي المشروع إلى إثارة نزاعات اجتماعية حول الأراضي في المستقبل

- إذا كانت الإجابة بنعم على أي سؤال مما سبق (1 إلى 8)، يعتبر المشروع ضمن الفئة أ وفقاً لتصنيف البنك الدولي للخطورة الاجتماعية العالية، ويستبعد من تمويل البرنامج.
- إذا كانت الإجابة بلا على جميع ما سبق، يعد المشروع مؤهلاً للحصول على تمويل البرنامج ويمكن بعد ذلك تصنيفه وفق قانون البيئة المصري، انظر الملحق 13.2
- يجب تجميع وتوثيق الأدلة والوثائق التي تدعم الزيارات الميدانية وأنشطة التشاور وجميع الملاحظات الميدانية الخاصة بالأراضي ورفقها بنموذج فحص الأهلية.

الخلاصة: المشروع مؤهل ( ) أو غير مؤهل ( )

ملحوظة: في حال تغيير نطاق أو مكونات المشروع سيتم إعادة فحص الأهلية له من جديد

التاريخ:

اسم الأخصائي البيئي في وحدة التنفيذ المحلية وتوقيعه:

اسم إخصائي مشاركة المواطنين وتوقيعه:

اسم إخصائي إسحواذ الأراضي والتعويضات في وحدة التنفيذ المحلية وتوقيعه:

اسم إخصائي إسحواذ الأراضي والتعويضات في وحدة التنفيذ المحلية وتوقيعه:

1. في حالة الاستحواد على الأراضي (بغض النظر عن مساحة الأرض المستحوذة من ملكية/منظمة

المتضرر/المتضررين، يجب اتباع الضوابط وإجراءات التشغيل القياسية المذكورة في الملحق إستملاك الأراضي

2. 4 كما يجب توثيق المستندات الدالة على تطبيق تلك الضوابط من قبل وحدات التنفيذ المحلية



نتائج

فحص الأهلية البيئية والاجتماعية للمشروعات المدرجة في الخطة الاستثمارية (النموذج المحدث)

وصف المشروع

اسم المشروع: **شارع وسط مدينة خزانة إيواء بنوع صالح على مساحة 300م**  
 التكلفة التقديرية للمشروع:  
 التاريخ التقديري لبدء إنشاء المشروع:  
 عدد المستفيدين (الأسر والسكان):  
 مجال المشروع (مجاورة حضرية، منطقة أعمال، ريفية، إلخ):  
 بصمة المشروع بما يشمل منطقة الأعمال:  
 معلومات أخرى:

مستوى الأثر البيئي: **لا يوايه**  
 مستوى الأثر الاجتماعي: **معتدلة**  
 مستوى الأثر البيئي: **معتدلة**

الإجابة		هل سيؤدي المشروع إلى:
لا	نعم	
	✓	1. آثار ملحوظة؟ يتناسب حجم الآثار أو تبعاتها مع مجال المشروع ونوع الآثار. وتتضمن أنواع المشروعات التي سيكون لها آثار ملحوظة مشروعات الطرق ومحطات معالجة مياه الصرف ومحطات النفايات الصلبة ومناولتها والممارسة المعتادة لمجموعة البنك الدولي لتصنيف هذه المشروعات هي تصنيف مشروعات مثل الطرق الجديدة التي تتضمن حقوق الطريق للمسافات الطويلة، ومحطات معالجة مياه الصرف (أكبر من 50 ألف م <sup>3</sup> /يوم في المعتاد) والمدافن الصحية ضمن تدخلات الفئة أ من ناحية أهمية الآثار.
	✓	2. آثار حساسة؟ يعتبر الأثر حساساً إذا لم يكن الفوائد مكملاً (مثلاً يؤدي إلى فقدان موئل طبيعي رئيسي) أو يثير قضايا تتعلق بالموائل الطبيعية أو الموارد الثقافية المادية أو إعادة التوطين غير الطوعي. في منطقة المشروع، تقع التدخلات التي قد تقع تحت تعريف "الحساس" ضمن المشروعات الضخمة المنفذة في جزر النيل (التي تعد مناطق محمية وفقاً للتراثين المصرية) وتشمل على سبيل المثال الجسر وأحد شبكة الطرق داخل تلك الجزر لأنها قد تؤدي إلى تغييرات لا يمكن العائنها على البيئة الطبيعية لهذه الجزر.
	✓	3. آثار عكسية؟ التدخلات التي تؤدي إلى آثار عكسية هي تلك التي تضرر على وسائل مختلفة في نفس الوقت، مثل محطات توليد الكهرباء التي تنتج انبعاثات هواء مهمة وتصرف مياه التبريد الساخنة إلى المياه السطحية وتؤثر على موارد المياه الجوفية من خلال الضخ وتستحث المخاطر العكسية على المجتمع من خلال تخزين الوقود، إلخ، فهي تعتبر من التدخلات التي تنتج آثاراً عكسية. ولا تتضمن قائمة استثمارات البرنامج عموماً هذه التدخلات.
	✓	4. آثار غير مسبوقه؟ هي تلك الآثار التي تحدث في المنطقة لأول مرة وقد تنطبق على المشروعات التي تطبق تكنولوجيات لم تختبر من قبل في المنطقة. ولا تتضمن قائمة استثمارات البرنامج عموماً هذه التدخلات.
	✓	5. التأثير على منطقة تتجاوز بكثير بصمة المشروع؟ في كثير من الحالات، تتناسب منطقة التأثير مع نطاق المشروع، باستثناء وجود موقع المشروع في وسط غير مستقر (رياح قوية، تيار مياه متحرك، أو مستنقذ مياه في تربة نفاذة). في المعتاد، يكون لمشروعات الطرق أثر على الضوضاء المحيطة، ونوعية الهواء بما يتجاوز بصمة المشروع بحد بسيط وينطبق ذلك أيضاً على محطات معالجة مياه الصرف بسبب آثار الرائحة الكريهة التي تتجاوز حدود المرفق، ولكنها لا تعتبر مساحة تأثير كبيرة ما لم تتجاوز إلى حد بعيد بصمة المشروع.
	✓	6. آثار تراكمية؟ يجب على عملية الفحص أن تأخذ في الاعتبار الآثار التراكمية لبعض التدخلات في نفس المنطقة. مثلاً، في حالة فحص تدخل ما في منطقة محددة كتدخل غير ذي أثر بيئي واجتماعي ملحوظ، وكان هناك تدخل آخر في نفس المنطقة، فيجب عند فحص الأخير أخذ الأثر التراكمي للتدخلين في الاعتبار وفقاً للمعايير المذكورة.
	✓	7. يتطلب نزوح مادي لملأه الأراضي/حائزها؟ لا يجب أن يؤدي المشروع إلى أي شكل من أشكال النزوح المادي بغض النظر عن نوع حيازة الأرض.

الإجابة		الأصلية
لا	نعم	هل سيؤدي المشروع إلى:
✓		8. يتطلب استحواد أرض تزيد عن 10% من حيازة المالك/الحائزين أو سيؤثر على 10% أو أكثر من دخل المتضرر <sup>1</sup> ؟ مسموح فقط بنزوح اقتصادي بسيط في ظل هذا البرنامج. تعريف: هذا هو 10% على الأكثر من إجمالي حيازة المالك/الحائزين للأرض أو التأثير على 10% من دخل المتضرر
✓		9. سيؤدي المشروع إلى إثارة نزاعات اجتماعية حول الأراضي في المستقبل

- إذا كانت الإجابة بنعم على أي سؤال مما سبق (1 إلى 8)، يعتبر المشروع ضمن الفئة أ وفقاً لتصنيف البنك الدولي للخطورة الاجتماعية العالية، ويستبعد من تمويل البرنامج.
- إذا كانت الإجابة بلا على جميع ما سبق، يعد المشروع مؤهلاً للحصول على تمويل البرنامج ويمكن بعد ذلك تصنيفه وفق قانون البيئة المصري، انظر الملحق 13.2
- يجب تجميع وتوثيق الأدلة والوثائق التي تدعم الزيارات الميدانية وأنشطة التشاور وجميع الملاحظات الميدانية الخاصة بالأراضي ورفقها بنموذج فحص الأهلية.

الخلاصة: المشروع مؤهل (✓) أو غير مؤهل ( )

ملحوظة: في حال تغيير نطاق أو مكونات المشروع سيتم إعادة فحص الأهلية له من جديد

التاريخ:



اسم الأخصائي البيئي في وحدة التنفيذ المحلية وتوقيع:

اسم إحصائي مشاركة المواطنين وتوقيع:



اسم أخصائي استحواد الأراضي والتعويضات في وحدة التنفيذ المحلية وتوقيع:

1. في حالة الاستحواذ على الأراضي زبعض النظر عن مساحة الأرض المستحوذة من ملكية/منفعة

المتضرر/المتضررين، يجب إتباع الضوابط وإجراءات التشغيل القياسية المذكورة في ملحق استملاك الأراضي

2. كما يجب توثيق المستندات أدناه على تطبيق تلك الضوابط من قبل وحدات التنفيذ المحلية

نتائج فحص الأهلية البيئية والاجتماعية للمشروعات  
الدرجة في الخطة الاستثمارية ( النموذج المحدث)

وصف المشروع

إنشاء محطة معالجة مياه الصرف الصحي بقرية الخوخة

٩,٤٣١ متر

مستوى

- اسم المشروع:
- التكلفة التقديرية للمشروع:
- التاريخ التقديري لبدء إنشاء المشروع:
- عدد المستفيدين (الأسر والسكان):
- مجال المشروع (مجاورة حضرية، منطقة أعمال، ريفية، إلخ):
- بصمة المشروع بما يشمل منطقة الأعمال:
- معلومات أخرى:

الإجابة		الأسئلة
لا	نعم	هل سيؤدي المشروع إلى:
	✓	١. آثار ملحوظة؟ يتناسب حجم الآثار أو تبعاتها مع مجال المشروع ونوع الآثار. وتتضمن أنواع المشروعات التي سيكون لها آثار ملحوظة مشروعات الطرق ومحطات معالجة مياه الصرف ومحطات النفايات الصلبة ومناولتها. والممارسة المعتادة لمجموعة البنك الدولي لتصنيف هذه المشروعات هي تصنيف مشروعات مثل الطرق الجديدة التي تتضمن حقوق طريق للمسافات الطويلة، ومحطات معالجة مياه الصرف (أكبر من ٥٠ ألف م <sup>٣</sup> /يوم في المعتاد) والمدافن الصحية ضمن تدخلات الفئة أ من ناحية أهمية الآثار.
	✓	٢. آثار حساسة؟ يعتبر الأثر حساساً إذا لم يكن الغاؤه ممكناً (مثلاً يؤدي إلى فقدان موائل طبيعي رئيسي) أو يؤثر قضائياً تتصل بالموائل الطبيعية أو الموارد الثقافية المادية أو إعادة التوطين غير الطوعي في منطقة المشروع، تقع التدخلات التي قد تقع تحت تعريف "الحساس" ضمن المشروعات الضخمة المنفذة في جزر النيل (التي تعد مناطق محمية وفقاً للقوانين المصرية) وتشمل على سبيل المثال الجسور وأعمال شبكة الطرق داخل تلك الجزر لأنها قد تؤدي إلى تغييرات لا يمكن إلغاؤها على البنية الطبيعية لهذه الجزر.
	✓	٣. آثار عكسية؟ التدخلات التي تؤدي إلى آثار عكسية هي تلك التي تؤثر على وسائط مختلفة في نفس الوقت، مثل محطات توليد الكهرباء التي تنتج انبعاثات هواء مهمة وتصرف مياه التبريد الساخنة إلى المياه السطحية وتؤثر على موارد المياه الجوفية من خلال الضخ وتستهلك المخاطر العكسية على المجتمع من خلال تخزين الوقود، إلخ، فهي تعتبر من التدخلات التي تنتج آثاراً عكسية. ولا تتضمن قائمة استثمارات البرنامج عموماً هذه التدخلات.
	✓	٤. آثار غير مسبوقة؟ هي تلك الآثار التي تحدث في المنطقة لأول مرة وقد تنطبق على المشروعات التي تطبق تكنولوجيات لم تختبر من قبل في المنطقة. ولا تتضمن قائمة استثمارات البرنامج عموماً هذه التدخلات.
	✓	٥. التأثير على منطقة تتجاوز بكثير بصمة المشروع؟ في كثير من الحالات، تتناسب منطقة التأثير مع نطاق المشروع، باستثناء وجود موقع المشروع في وسط غير مستقر (رياح قوية، تيار مياه متحرك، أو مستنقعات مياه في تربة نفاذة). في المعتاد، يكون لمشروعات الطرق أثر على الضوضاء المحيطة ونوعية الهواء بما يتجاوز بصمة المشروع بحد بسيط وينطبق ذلك أيضاً على محطات معالجة مياه الصرف بسبب آثار الرائحة الكريهة التي تتجاوز حدود المرفق، ولكنها لا تعتبر مساحة تأثير كبيرة ما لم تتجاوز إلى حد بعيد بصمة المشروع.
	✓	٦. آثار تراكمية؟ يجب على عملية الفحص أن تأخذ في الاعتبار الآثار التراكمية لبضعة تدخلات في نفس المنطقة. مثلاً، في حالة فحص تدخل ما في منطقة محددة كتدخل غير ذي أثر بيئي واجتماعي ملحوظ، وكان هناك تدخل آخر في نفس المنطقة، فيجب عند فحص الأخير أخذ الآثار التراكمية للتدخلين في الاعتبار وفقاً للمعايير المذكورة.
	✓	٧. يتطلب نزوح مادي لملاك الأراضي/حائزيها؟ لا يجب أن يؤدي المشروع إلى أي شكل من أشكال النزوح المادي بغض النظر عن نوع حيازة الأرض.

الإجابة		الاسئلة
لا	نعم	هل سيؤدي المشروع إلى:
		٨. يتطلب إستحواذ أرض تزيد عن ١٠% من حيازة المالك/الحائزين أو سيؤثر على ١٠% أو أكثر من دخل المتضرر <sup>١</sup> ؟ مسموح فقط بنزوح اقتصادي بسيط في ظل هذا البرنامج. تعريف هذا هو ١٠% على الأكثر من إجمالي حيازة المالك/الحائزين للأرض أو التآخير على ١٠% من دخل المتضرر.
		٩. سيؤدي المشروع إلى إثارة نزاعات اجتماعية حول الأراضي في المستقبل

- إذا كانت الإجابة بتعم على أي سؤال مما سبق (١ إلى ٨)، يعتبر المشروع ضمن الفئة أ وفقاً لتصنيف البنك الدولي للخطورة الاجتماعية العالية، ويستبعد من تمويل البرنامج.
- إذا كانت الإجابة بلا على جميع ما سبق، يعد المشروع مؤهلاً للحصول على تمويل البرنامج ويمكن بعد ذلك تصنيفه وفق قانون البيئة المصري، انظر الملحق ١٣.٢
- يجب تجميع وتوثيق الأدلة والوثائق التي تدعم الزيارات الميدانية وأنشطة التشاور وجميع الملاحظات الميدانية الخاصة بالأراضي ورفقها بنموذج فحص الأهلية.

#### الخلاصة: المشروع مؤهل ( ) أو غير مؤهل ( )

ملحوظة : في حال تغيير نطاق أو مكونات المشروع سيتم إعادة فحص الأهلية له من جديد

التاريخ:

اسم الأخصائي البيئي في وحدة التنفيذ المحلية وتوقيعه:

اسم إحصائي مشاركة المواطنين وتوقيعه:

اسم أخصائي إستحواذ الأراضي والتعويضات في وحدة التنفيذ المحلية وتوقيعه:

<sup>١</sup> في حالة الإستحواذ على الأراضي (بغض النظر عن مساحة الارض المستحوذة من ملكية/منفعة المتضرر/المتضررين، يجب إتباع الضوابط وإجراءات التشغيل القياسية المذكورة في ملحق إستملاك الارض ٤.١، كما يجب توثيق المستندات الدالة على تطبيق تلك الضوابط من قبل وحدات التنفيذ المحلية.

نتائج فحص الأهلية البيئية والاجتماعية للمشروعات  
المدرجة في الخطة الاستثمارية ( النموذج المحدث)

وصف المشروع

و كم السبب إكتسب الماء السطحي كمدن لها - السبب - السبب

٣ مليون

السبب

- اسم المشروع:
- التكلفة التقديرية للمشروع:
- التاريخ التقديري لبدء إنشاء المشروع:
- عدد المستفيدين (الأسر والسكان):
- مجال المشروع (مجاورة حضرية، منطقة أعمال، ريفية، إلخ):
- بصمة المشروع بما يشمل منطقة الأعمال:
- معلومات أخرى:

الإجابة		الأسئلة
لا	نعم	هل سيؤدي المشروع إلى:
	✓	١. آثار ملحوظة؟ يتناسب حجم الآثار أو تبعاتها مع مجال المشروع ونوع الآثار. وتتضمن أنواع المشروعات التي سيكون لها آثار ملحوظة مشروعات الطرق ومحطات معالجة مياه الصرف ومحطات النفايات الصلبة ومناولتها. والممارسة المعتادة لمجموعة البنك الدولي لتصنيف هذه المشروعات هي تصنيف مشروعات مثل الطرق الجديدة التي تتضمن حقوق طريق للمسافات الطويلة، ومحطات معالجة مياه الصرف (أكبر من ٥٠ ألف م <sup>٣</sup> /يوم في المعتاد) والمدافن الصحية ضمن تدخلات الفئة أ من ناحية أهمية الآثار.
	✓	٢. آثار حساسة؟ يعتبر الأثر حساساً إذا لم يكن إلغائه ممكناً (مثلاً يؤدي إلى فقدان موئل طبيعي رئيسي) أو يؤثر قضائياً تتصل بالموائل الطبيعية أو الموارد الثقافية المادية أو إعادة التوطين غير الطوعي. في منطقة المشروع، تقع التدخلات التي قد تقع تحت تعريف "الحساس" ضمن المشروعات الضخمة المنفذة في جزر النيل (التي تعد مناطق محمية وفقاً للقوانين المصرية) وتشمل على سبيل المثال الجسور وأعمال شبكة الطرق داخل تلك الجزر لأنها قد تؤدي إلى تغييرات لا يمكن إلغاؤها على الذنية الطبيعية لهذه الجزر.
	✓	٣. آثار عكسية؟ التدخلات التي تؤدي إلى آثار عكسية هي تلك التي تؤثر على وسائط مختلفة في نفس الوقت، مثل محطات توليد الكهرباء التي تنتج انبعاثات هواء مهمة وتصرف مياه التبريد الساخنة إلى المياه السطحية وتؤثر على موارد المياه الجوفية من خلال الضخ وتستحث المخاطر العكسية على المجتمع من خلال تخزين الوقود، إلخ، فهي تعتبر من التدخلات التي تنتج آثاراً عكسية. ولا تتضمن قائمة استثمارات البرنامج عموماً هذه التدخلات.
	✓	٤. آثار غير مسبوقه؟ هي تلك الآثار التي تحدث في المنطقة لأول مرة وقد تنطبق على المشروعات التي تطبق تكنولوجيات لم تختبر من قبل في المنطقة. ولا تتضمن قائمة استثمارات البرنامج عموماً هذه التدخلات.
	✓	٥. التأثير على منطقة تتجاوز بكثير بصمة المشروع؟ في كثير من الحالات، تتناسب منطقة التأثير مع نطاق المشروع، باستثناء وجود موقع المشروع في وسط غير مستقر (رياح قوية، تيار مياه متحرك، أو مستنقع مياه في تربة نفاذة). في المعتاد، يكون لمشروعات الطرق أثر على الضوضاء المحيطة ونوعية الهواء بما يتجاوز بصمة المشروع بحد بسيط وينطبق ذلك أيضاً على محطات معالجة مياه الصرف بسبب آثار الرائحة الكريهة التي تتجاوز حدود المرفق، ولكنها لا تعتبر مساحة تأثير كبيرة ما لم تتجاوز إلى حد بعيد بصمة المشروع.
	✓	٦. آثار تراكمية؟ يجب على عملية الفحص أن تأخذ في الاعتبار الآثار التراكمية لبضعة تدخلات في نفس المنطقة. مثلاً، في حالة فحص تدخل ما في منطقة محددة كتدخل غير ذي أثر بيئي واجتماعي ملحوظ، وكان هناك تدخل آخر في نفس المنطقة، فيجب عند فحص الأخير أخذ الأثر التراكمي للتدخلين في الاعتبار وفقاً للمعايير المذكورة.
	✓	٧. يتطلب نزوح مادي لملاك الأراضي/حائزيها؟ لا يجب أن يؤدي المشروع إلى أي شكل من أشكال النزوح المادي بغض النظر عن نوع حيازة الأرض.

الإجابة		الأسئلة
لا	نعم	هل سيؤدي المشروع الى:
		٨. يتطلب إستحواذ أرض تزيد عن ١٠% من حيازة المالك/الحائزين أو سيؤثر على ١٠% أو أكثر من دخل المتضرر؟ مسموح فقط بزوح اقتصادي بسيط في ظل هذا البرنامج. تعريف هذا هو ١٠% على الأكثر من إجمالي حيازة المالك/الحائزين للأرض أو التأثير على ١٠% من دخل المتضرر.
		٩. سيؤدي المشروع إلى إثارة نزاعات اجتماعية حول الأراضي في المستقبل

- إذا كانت الإجابة بنعم على أي سؤال مما سبق (١ إلى ٨)، يعتبر المشروع ضمن الفئة أ وفقاً لتصنيف البنك الدولي للخطورة الاجتماعية العالية، ويستبعد من تمويل البرنامج.
- إذا كانت الإجابة بلا على جميع ما سبق، يعد المشروع مؤهلاً للحصول على تمويل البرنامج ويمكن بعد ذلك تصنيفه وفق قانون البيئة المصري، انظر الملحق ١٣.٢
- يجب تجميع وتوثيق الأدلة والوثائق التي تدعم الزيارات الميدانية وأنشطة التشاور وجميع الملاحظات الميدانية الخاصة بالأراضي ورفقها بنموذج فحص الأهلية.

#### الملاحظة: المشروع مؤهل ( ) أو غير مؤهل ( )

ملحوظة : في حال تغيير نطاق أو مكونات المشروع سيتم إعادة فحص الأهلية له من جديد

التاريخ:



اسم الأخصائي البيئي في وحدة التنفيذ المحلية وتوقيعه:

اسم إحصائي مشاركة المواطنين وتوقيعه:



اسم أخصائي إستحواذ الأراضي والتعويضات في وحدة التنفيذ المحلية وتوقيعه:

في حالة الإستحواذ على الأراضي (بغض النظر عن مساحة الأرض المستحوذ من ملكية/منفعة المتضرر/المتضررين، يجب إتباع الضوابط وإجراءات التشغيل القياسية المذكورة في ملحق إستملاك الأرض ٤.١٠، كما يجب توثيق المستندات الدالة على تطبيق تلك الضوابط من قبل وحدات التنفيذ المحلية

نتائج فحص الأهلية البيئية والاجتماعية للمشروعات  
المدرجة في الخطة الإستثمارية ( النموذج المحدث)

وصف المشروع

استكمال وتطوير شبكة الصرف الصحي في المنطقة

ص ١٠٤

صفحة ١

- اسم المشروع:
- التكلفة التقديرية للمشروع:
- التاريخ التقديري لبداية إنشاء المشروع:
- عدد المستفيدين (الأسر والسكان):
- مجال المشروع (مجاورة حضرية، منطقة أعمال، ريفية، إلخ):
- بصمة المشروع بما يشمل منطقة الأعمال:
- معلومات أخرى:

الأهلية		الاستمارة
لا	نعم	هل سيؤدي المشروع إلى:
/		١. آثار ملحوظة؟ يتناسب حجم الآثار أو تبعاتها مع مجال المشروع ونوع الآثار. وتتضمن أنواع المشروعات التي سيكون لها آثار ملحوظة مشروعات الطرق ومحطات معالجة مياه الصرف ومحطات النفايات الصلبة ومناولتها والممارسة المعتادة لمجموعة البنك الدولي لتصنيف هذه المشروعات هي تصنيف مشروعات مثل الطرق الجديدة التي تتضمن حقوق طريق للمسافات الطويلة، ومحطات معالجة مياه الصرف (أكبر من ٥٠ ألف م <sup>٣</sup> /يوم في المعتاد) والمدافن الصحية ضمن تدخلات الفئة أ عن ناحية أهمية الآثار.
/		٢. آثار عكسية؟ يعتبر الآثار حساساً إذا لم يكن الغاؤه ممكناً (مثلاً يؤدي إلى فقدان موئل طبيعي رئيسي) أو يؤثر قسماً متصل بالموائل الطبيعية أو الموارد الثقافية المادية أو إعادة التوطين غير الطوعي. في منطقة المشروع، تقع التدخلات التي قد تقع تحت تعريف "الحساس" ضمن المشروعات الضخمة المنفذة في جزر النيل (التي تعد مناطق محمية وفقاً للقوانين المصرية) وتشمل على سبيل المثال الجسور وأعمال شبكة الطرق داخل تلك الجزر لأنها قد تؤدي إلى تغييرات لا يمكن إلغاؤها على البنية الطبيعية لهذه الجزر.
/		٣. آثار عكسية؟ التدخلات التي تؤدي إلى آثار عكسية هي تلك التي تؤثر على وسائط مختلفة في نفس الوقت، مثل محطات توليد الكهرباء التي تنتج انبعاثات هواء مهمة وتضرب مياه التبريد الساخنة إلى المياه السطحية وتؤثر على موارد المياه الجوفية من خلال الضخ وتستحث المخاطر العكسية على المجتمع من خلال تخزين الوقود، إلخ، فهي تعتبر من التدخلات التي تنتج آثاراً عكسية، ولا تتضمن قائمة استثمارات البرنامج عموماً هذه التدخلات.
/		٤. آثار غير مسبوقة؟ هي تلك الآثار التي تحدث في المنطقة لأول مرة وقد تنطبق على المشروعات التي تطبق تكنولوجيات لم تختبر من قبل في المنطقة. ولا تتضمن قائمة استثمارات البرنامج عموماً هذه التدخلات.
/		٥. التأثير على منطقة تتجاوز بكثير بصمة المشروع؟ في كثير من الحالات، تتناسب منطقة التأثير مع نطاق المشروع، باستثناء وجود موقع المشروع في وسط غير مستقر (رياح قوية، تيار مياه متحرك، أو مستنقع مياه في تربة نفاذة). في المعتاد، يكون لمشروعات الطرق أثر على الضوضاء المحيطة وتوعية الهواء بما يتجاوز بصمة المشروع بحد بسيط وينطبق ذلك أيضاً على محطات معالجة مياه الصرف بسبب ارتفاع الرائحة الكريهة التي تتجاوز حدود المرقق، ولكنها لا تعتبر مساحة تأثير كبيرة ما لم تتجاوز إلى حد يتجاوز بصمة المشروع.
/		٦. آثار تراكمية؟ يجب على عملية الفحص أن تأخذ في الاعتبار الآثار التراكمية لبضعة تدخلات في نفس المنطقة. مثلاً، في حالة فحص تدخل ما في منطقة محددة كتدخل غير بني واجتماعي ملحوظ، وكان هناك تدخل آخر في نفس المنطقة، فيجب عند فحص الأخير أخذ الآثار التراكمية للتدخلين في الاعتبار وفقاً للمعايير المذكورة.
/		٧. يتطلب تزويج مادي لملاك الأراضي/حمايلها؟ لا يجب أن يؤدي المشروع إلى أي شكل من أشكال التزويج المادي بغض النظر عن نوع حيازة الأرض.

الإجابة		الاسئلة
لا	نعم	
		هل سيؤدي المشروع إلى: ٨. يتطلب إستحواذ ارض تزيد عن ١٠% من حيازة المالك/الحائزين أو سيؤثر على ١٠% أو أكثر من دخل المتضرر؟ مسموح فقط بلزوح اقتصادي بسيط في ظل هذا البرنامج. تعريف هذا هو ١٠% على الأكثر من إجمالي حيازة المالك/الحائزين للأرض أو التأثير على ١٠% من دخل المتضرر.
✓		
		٩. سيؤدي المشروع إلى إثارة نزاعات اجتماعية حول الأراضي في المستقبل
✓		

- إذا كانت الإجابة بنعم على أي سؤال مما سبق (١ إلى ٨)، يعتبر المشروع ضمن الفئة أ وفقاً لتصنيف البنك الدولي للخطورة الاجتماعية العالية، ويستبعد من تمويل البرنامج.
- إذا كانت الإجابة بلا على جميع ما سبق، يعد المشروع مؤهلاً للحصول على تمويل البرنامج ويمكن بعد ذلك تصنيفه وفق قانون البيئة المصري، انظر الملحق ١٣.٢
- يجب تجميع وتوثيق الأدلة والوثائق التي تدعم الزيارات الميدانية وأنشطة التشاور وجميع الملاحظات الميدانية الخاصة بالأراضي ورفقها بنموذج فحص الأهلية.


الخلاصة: المشروع مؤهل ( ) أو غير مؤهل ( )

ملحوظة: في حال تغيير نطاق أو مكونات المشروع سيتم إعادة فحص الأهلية له من جديد

التاريخ:



اسم الأخصائي البيئي في وحدة التنفيذ المحلية وتوقيعه:



اسم إخصائي مشاركة المواطنين وتوقيعه:

اسم أخصائي إستحواذ الأراضي والتعويضات في وحدة التنفيذ المحلية وتوقيعه:

٤.١، كما يجب توثيق المستندات الدالة على تطبيق تلك الضوابط من قبل وحدات التنفيذ المحلية في حالة الإستحواذ على الأراضي (بغض النظر عن مساحة الأرض المستحوذة من ملكية/منفعة المتضرر/المتضررين، يجب إتباع الضوابط وإجراءات التشغيل القياسية المذكورة في ملحق إستملاك الأراضي



نتائج فحص الأهلية البيئية والاجتماعية للمشروعات  
المدرجة في الخطة الاستثمارية (النموذج المحدث)

وصف المشروع

صيانة كابلات ألياف بصرية بعمق ١٠٥ متر - لبرو

١٠٥، ٢ مليون

منطقة لبرو

- اسم المشروع:
- التكلفة التقديرية للمشروع:
- التاريخ التقديري لبدء إنشاء المشروع:
- عدد المستفيدين (الأسر والسكان):
- مجال المشروع (مجاورة حضرية، منطقة أعمال، ريفية، إلخ):
- بضمنة المشروع بما يشمل منطقة الأعمال:
- معلومات أخرى:

الإجابة		الاسئلة
لا	نعم	هل سيؤدي المشروع إلى:
	✓	١. آثار ملحوظة؟ يتناسب حجم الآثار أو تبعاتها مع مجال المشروع ونوع الآثار. وتتضمن أنواع المشروعات التي سيكون لها آثار ملحوظة مشروعات الطرق ومحطات معالجة مياه الصرف ومحطات النفايات الصلبة ومناولتها. والممارسة المعتادة لمجموعة البنك الدولي لتصنيف هذه المشروعات هي تصنيف مشروعات مثل الطرق الجديدة التي تتضمن حقوق طريق للمسافات الطويلة، ومحطات معالجة مياه الصرف (أكبر من ٥٠ ألف م <sup>3</sup> /يوم في المعتاد) والمدافن الصحية ضمن تدخلات الفئة أ من ناحية أهمية الآثار.
	✓	٢. آثار حساسية؟ يعتبر الأثر حساساً إذا لم يكن إلغائه ممكناً (مثلاً يؤدي إلى فقدان موائل طبيعي رئيسي) أو يثير قضايا تتعلق بالموائل الطبيعية أو الموارد الثقافية المادية أو إعادة التوطين غير الطوعي. في منطقة المشروع، تقع التدخلات التي قد تقع تحت تعريف "الحساس" ضمن المشروعات الضخمة المنفذة في جزر النيل (التي تعد مناطق محمية وفقاً للقوانين المصرية) وتشمل على سبيل المثال الجسور وأعمال شبكة الطرق داخل تلك الجزر لأنها قد تؤدي إلى تغييرات لا يمكن إلغاؤها على البنية الطبيعية لهذه الجزر.
	✓	٣. آثار عكسية؟ التدخلات التي تؤدي إلى آثار عكسية هي تلك التي تؤثر على وسائط مختلفة في نفس الوقت، مثل محطات توليد الكهرباء التي تنتج انبعاثات هواء مهمة وتضرب مياه التبريد الساخنة إلى المياه السطحية وتؤثر على موارد المياه الجوفية من خلال الضخ وتمسح المخاطر العكسية على المجتمع من خلال تخزين الوقود، إلخ، فهي تعتبر من التدخلات التي تنتج آثاراً عكسية. ولا تتضمن قائمة استثمارات البرنامج عموماً هذه التدخلات.
	✓	٤. آثار غير مسبوقة؟ هي تلك الآثار التي تحدث في المنطقة لأول مرة وقد تنطبق على المشروعات التي تطبق تكنولوجيات لم تختبر من قبل في المنطقة. ولا تتضمن قائمة استثمارات البرنامج عموماً هذه التدخلات.
	✓	٥. التأثير على منطقة تتجاوز بضمنة المشروع؟ في كثير من الحالات، تتناسب منطقة التأثير مع نطاق المشروع، باستثناء وجود موقع المشروع في وسط غير مستقر (رياح قوية، تيار مياه متحرك، أو مستنقعات مياه في تربة نفاذة). في المعتاد، يكون لمشروعات الطرق أثر على الضوضاء المحيطة ونوعية الهواء بما يتجاوز بضمنة المشروع بحد بسيط وينطبق ذلك أيضاً على محطات معالجة مياه الصرف بسبب انبعاث الرائحة الكريهة التي تتجاوز حدود المرفق، ولكنها لا تعتبر مساحة تأثير كبيرة ما لم تتجاوز إلى حد بعيد بضمنة المشروع.
	✓	٦. آثار تراكمية؟ يجب على عملية الفحص أن تأخذ في الاعتبار الآثار التراكمية لبضمنة تدخلات في نفس المنطقة. مثلاً، في حالة فحص تدخل ما في منطقة محددة كتدخل غير بيئي واجتماعي ملحوظ، وكان هناك تدخل آخر في نفس المنطقة، فيجب عند فحص الأخير أخذ الآثار التراكمية للتدخلين في الاعتبار وفقاً للمعايير المذكورة.
	✓	٧. يتطلب تزويح مادي لملاك الأراضي/حيازة الأرض؟ لا يجب أن يؤدي المشروع إلى أي شكل من أشكال التزويح المادي بغض النظر عن نوع حيازة الأرض.

الإجابة		هل سيؤدي المشروع إلى:
لا	نعم	
	<input checked="" type="checkbox"/>	٨. يتطلب استحواد أرض تزيد عن ١٠% من حيازة المالك/الحائزين أو سيؤثر على ١٠% أو أكثر من دخل المتضرر <sup>١</sup> ؟ مسموح فقط بزوح اقتصادي بسيط في ظل هذا البرنامج. تعريف هذا هو ١٠% على الأكثر من إجمالي حيازة المالك/الحائزين للأرض أو التأثير على ١٠% من دخل المتضرر.
	<input checked="" type="checkbox"/>	٩. سيؤدي المشروع إلى إثارة نزاعات اجتماعية حول الأراضي في المستقبل

- إذا كانت الإجابة بنعم على أي سؤال مما سبق (١ إلى ٨)، يعتبر المشروع ضمن الفئة أ وفقاً لتصنيف البنك الدولي للخطورة الاجتماعية العالية، ويستبعد من تمويل البرنامج.
- إذا كانت الإجابة بلا على جميع ما سبق، يعد المشروع مؤهلاً للحصول على تمويل البرنامج ويمكن بعد ذلك تصنيفه وفق قانون البيئة المصري، انظر الملحق ١٣.٢
- يجب تجميع وتوثيق الأدلة والوثائق التي تدعم الزيارات الميدانية وأنشطة التشاور وجميع الملاحظات الميدانية الخاصة بالأراضي ورفقها بنموذج فحص الأهلية.

الخلاصة: المشروع مؤهل (  ) أو غير مؤهل (  )

ملحوظة: في حال تغيير نطاق أو مكونات المشروع سيتم إعادة فحص الأهلية له من جديد

التاريخ:



اسم الأخصائي البيئي في وحدة التنفيذ المحلية وتوقيعه:

اسم إحصائي مشاركة المواطنين وتوقيعه:



اسم أخصائي استحواد الأراضي والتعويضات في وحدة التنفيذ المحلية وتوقيعه:

<sup>١</sup> في حالة الاستحواد على الأراضي (بغض النظر عن مساحة الأرض المستحوذة من ملكية/منفعة المتضرر/المتضررين، يجب إتباع الضوابط وإجراءات التشغيل القياسية المذكورة في ملحق إستملاك الأراضي ٤.١، كما يجب توثيق المستندات الدالة على تعيين تلك الضوابط من قبل وحدات التنفيذ المحلية

نتائج فحص الأهلية البيئية والاجتماعية للمشروعات  
المرجحة في الخطة الاستثمارية ( النموذج المحدث )

وصف المشروع

اسم المشروع: **محرك مياه لبره ١ - لبره ٢**  
التكلفة التقديرية للمشروع: **١,٦٢٩ مليون**

- التاريخ التقديري لبدء إنشاء المشروع:
- عدد المستفيدين (الأسر والسكان):
- مجال المشروع (مجاورة حضرية، منطقة أعمال، ريفية، إلخ):
- بضمنة المشروع بما يشمل منطقة الأعمال:
- معلومات أخرى:

سنة ٢٠١٤

الرقم	الاسئلة	الإجابة
١	هل سيؤدي المشروع إلى آثار ملحوظة؟ ١. يتناسب حجم الآثار أو تبعاتها مع مجال المشروع ونوع الآثار. وتتضمن أنواع المشروعات التي سيكون لها آثار ملحوظة مشروعات الطرق ومحطات معالجة مياه الصرف ومحطات النفايات الصلبة ومناولتها. والممارسة المعتادة لمجموعة البنك الدولي لتصنيف هذه المشروعات هي تصنيف مشروعات مثل الطرق الجديدة التي تتضمن حقوق طريق للمسافات الطويلة، ومحطات معالجة مياه الصرف (أكبر من ٥٠ ألف م <sup>٣</sup> /يوم في المعتاد) والمدافن الصحية ضمن تدخلات الفئة أ من ناحية أهمية الآثار.	✓
٢	آثار حساسة؟ يعتبر الأثر حساساً إذا لم يكن الخاوذ ممكناً (مثلاً يؤدي إلى فقدان موئل طبيعي رئيسي) أو يؤثر قسماً يتصل بالموائل الطبيعية أو الموارد الثقافية المادية أو إعادة التوسين غير الطوري. في منطقة المشروع، تقع التدخلات التي قد تقع تحت تعريف "الحساس" ضمن المشروعات الضخمة المنفذة في جزر النيل (التي تعد مناطق محمية وفقاً للقوانين المصرية) وتشمل على سبيل المثال الجسور وأعمال شبكة الطرق داخل تلك الجزر لأنها قد تؤدي إلى تغييرات لا يمكن إلتاؤها على البنية الطبيعية لهذه الجزر.	✓
٣	آثار عكسية؟ التدخلات التي تؤدي إلى آثار عكسية هي تلك التي تؤثر على وسائط مختلفة في نفس الوقت، مثل محطات توليد الكهرباء التي تنتج انبعاثات هواء مهمة وتضرب مياه التبريد الساخنة إلى المياه السطحية وتؤثر على موارد المياه الجوفية من خلال الضخ وتحتل المخاطر العكسية على المجتمع من خلال تخزين الوقود، إلخ، فهي تعتبر من التدخلات التي تنتج آثاراً عكسية. ولا تتضمن قائمة استثمارات البرنامج عموماً هذه التدخلات.	✓
٤	آثار غير مسبوقة؟ هي تلك الآثار التي تحدث في المنطقة لأول مرة وقد تنطبق على المشروعات التي تطبق تكنولوجيات لم تختبر من قبل في المنطقة. ولا تتضمن قائمة استثمارات البرنامج عموماً هذه التدخلات.	✓
٥	التأثير على منطقة تتجاوز بكثير بصمة المشروع؟ في كثير من الحالات، تتناسب منطقة التأثير مع نطاق المشروع، باستثناء وجود موقع المشروع في وسط غير مسدق (رياح قوية، تيار مياه متحرك، أو مستنقعات مياه في تربة نفاذة). في المعتاد، يكون لمشروعات الطرق أثر على الضوضاء المحيطة ونوعية الهواء بما يتجاوز بصمة المشروع بحد بسيط وينطبق ذلك أيضاً على محطات معالجة مياه الصرف بسبب الآثار الرائحة الكريهة التي تتجاوز حدود المرفق، ولكنها لا تعتبر مساحة تأثير كبيرة ما لم تتجاوز إلى حد بعيد بصمة المشروع.	✓
٦	آثار تراكمية؟ يجب على عملية الفحص أن تأخذ في الاعتبار الأثر التراكمية لبعض التدخلات في نفس المنطقة. مثلاً، في حالة فحص تدخل ما في منطقة محددة كتدخل غير بيئي واجتماعي ملحوظ، وكان هناك تدخل آخر في نفس المنطقة، فيجب عند فحص الأخير أخذ الأثر التراكمي للتدخلين في الاعتبار وفقاً للمعايير المذكورة.	✓
٧	يتطلب نزوح مادي نملاك الأراضي/مساكنها؟ لا يجب أن يؤدي المشروع إلى أي شكل من أشكال النزوح المادي بغض النظر عن نوع حيازة الأرض.	✓

الإهلية		الأسئلة
نعم	لا	
		٨. هل سيؤدي المشروع إلى: ٨. يتطلب إستحواذ أرض تزيد عن ١٠% من حيازة المالك/الحائزين أو سيؤثر على ١٠% أو أكثر من دخل المتضرر؟ مسموح فقط بنزوح اقتصادي بسيط في ظل هذا البرنامج. تعريف هذا هو ١٠% على الأكثر من إجمالي حيازة المالك/الحائزين للأرض أو التأثير على ١٠% من دخل المتضرر.
		٩. سيؤدي المشروع إلى إثارة نزاعات اجتماعية حول الأراضي في المستقبل

- إذا كانت الإجابة بنعم على أي سؤال مما سبق (١ إلى ٨)، يعتبر المشروع ضمن الفئة أ وفقاً لتصنيف البنك الدولي للخطورة الاجتماعية العالية، ويستبعد من تمويل البرنامج.
- إذا كانت الإجابة بلا على جميع ما سبق، يعد المشروع مؤهلاً للحصول على تمويل البرنامج ويمكن بعد ذلك تصنيفه وفق قانون البيئة المصري، انظر الملحق ١٣.٢
- يجب تجميع وتوثيق الأدلة والوثائق التي تدعم الزيارات الميدانية وأنشطة التشاور وجميع الملاحظات الميدانية الخاصة بالأراضي ورفقها بنموذج فحص الأهلية.

الخلاصة: المشروع مؤهل ( ) أو غير مؤهل ( )

ملحوظة: في حال تغيير نطاق أو مكونات المشروع سيتم إعادة فحص الأهلية له من جديد

التاريخ:

اسم الأخصائي البيئي في وحدة التنفيذ المحلية وتوقيعه:

اسم إخصائي مشاركة المواطنين وتوقيعه:

اسم أخصائي إستحواذ الأراضي والتخويضات في وحدة التنفيذ المحلية وتوقيعه:

٤.١: كما يجب توثيق المستندات الدالة على تطبيق تلك الضوابط من قبل وحدات التنفيذ المحلية في حالة الإستحواذ على الأراضي (بغض النظر عن مساحة الأرض المستحوذة من ملكية/منفعة المتضرر/المتضررين؛ يجب إتباع الضوابط وإجراءات التشغيل القياسية المذكورة في ملحق إستيلاك الأراضي

نتائج فحص الأهلية البيئية والاجتماعية للمشروعات  
المدرجة في الخطة الاستثمارية (النموذج المحدث)

وصف المشروع

تطوير واجل مياه صرح الصومرية - لبحر

٢٠٠٠ مليون

مصلحة

- اسم المشروع:
- التكلفة التقديرية للمشروع:
- التاريخ التقديري لبداية إنشاء المشروع:
- عدد المستفيدين (الأسر والسكان):
- مجال المشروع (مجاورة حضرية، منطقة أعمال، ريفية، إلخ):
- بصمة المشروع بما يشمل منطقة الأعمال:
- معلومات أخرى:

الامتثال	الجدول	الاسم	الرقم
1	✓	1	آثار ملحوظة؟ يتناسب حجم الآثار أو تبعاتها مع مجال المشروع ونوع الآثار. وتتضمن أنواع المشروعات التي سيكون لها آثار ملحوظة مشروعات الطرق ومحطات معالجة مياه الصرف ومحطات النفايات الصلبة وسداوتها. والممازسة المعتادة لمجموعة البنك الدولي لتصنيف هذه المشروعات هي تصنيف مشروعات مثل الطرق الجديدة التي تتضمن حقوق طريق للمسافات الطويلة، ومحطات معالجة مياه الصرف (أكبر من ٥٠ ألف م <sup>3</sup> /يوم في المعتاد) والمدافن الصحية ضمن تدخلات الفئة 1 من ناحية أهمية الآثار.
2	✓	2	آثار عكسية؟ يعتبر الأثر حساساً إذا لم يكن إلغائه ممكناً (مثلاً يؤدي إلى فقدان موئل طبيعي رئيسي) أو يثير قضايا تتعلق بالموائل الطبيعية أو الموارد الثقافية المادية أو إعادة التوطين غير الطوعي. في منطقة المشروع، تقع التدخلات التي قد تقع تحت تعريف "الحساس" ضمن المشروعات الضخمة المنفذة في جزر النيل (التي تعد مناطق محمية وفقاً للقوانين المصرية) وتشمل على سبيل المثال الجسور وأعمال شبكة الطرق داخل تلك الجزر لأنها قد تؤدي إلى تغييرات لا يمكن إلغاؤها على البنية الطبيعية لهذه الجزر.
3	✓	3	آثار عكسية؟ التدخلات التي تؤدي إلى آثار عكسية هي تلك التي تؤثر على وسائط مختلفة في نفس الوقت، مثل محطات توليد الكهرباء التي تنتج انبعاثات هواء مهيبة وتضرب مياه التبريد الساخنة إلى المياه السطحية وتؤثر على موارد المياه الجوفية من خلال الضخ وتستهلك المخاطر العكسية على المجتمع من خلال تخزين الوقود، إلخ، فهي تعتبر من التدخلات التي تنتج آثاراً عكسية. ولا تتضمن قائمة استثمارات البرنامج عموماً هذه التدخلات.
4	✓	4	آثار غير مسبوقه؟ هي تلك الآثار التي تحدث في المنطقة لأول مرة ولا تنطبق على المشروعات التي تطبق تكنولوجيات لم تختبر من قبل في المنطقة. ولا تتضمن قائمة استثمارات البرنامج عموماً هذه التدخلات.
5	✓	5	التأثير على منطقة تتجاوز بصمة المشروع؟ في كثير من الحالات، تتناسب منطقة التأثير مع نطاق المشروع، باستثناء وجود موقع المشروع في وسط غير مستقر (رياح قوية، تيار مياه متحرك، أو مستنقعات مياه في تربة نفاذة). في المعتاد، يكون لمشروعات الطرق أثر على الضوضاء المحيطة ونوعية الهواء بما يتجاوز بصمة المشروع بحد بسيط وينطبق ذلك أيضاً على محطات معالجة مياه الصرف بسبب الرائحة الكريهة التي تتجاوز حدود المرفق، ولكنها لا تعتبر مساحة تأثير كبيرة ما لم تتجاوز إلى حد يعيق بصمة المشروع.
6	✓	6	آثار تراكمية؟ يجب على عملية الفحص أن تأخذ في الاعتبار الآثار التراكمية لبعض التدخلات في نفس المنطقة. مثلاً، في حالة فحص تدخل ما في منطقة محددة كتدخل غير ذي أثر بيئي واجتماعي ملحوظ، وكان هناك تدخل آخر في نفس المنطقة، فيجب عند فحص الأخير أخذ الآثار التراكمية للتدخلين في الاعتبار وفقاً للمعايير المذكورة.
7	✓	7	يتطلب تزوج مادي لملك الأراضي/حيازتها؟ لا يجب أن يؤدي المشروع إلى أي شكل من أشكال التزوج المادي بغض النظر عن نوع حيازة الأرض.

الإهلية		الاسم
لا	نعم	هل سيؤدي المشروع إلى:
✓		٨. يتطلب إستحواذ أرض تزيد عن ١٠% من حيازة المالك/الحائزين أو سيؤثر على ١٠% أو أكثر من دخل المتضرر؟ مسموح فقط بنزوح اقتصادي بسيط في ظل هذا البرنامج تعريف هذا هو ١٠% على الأكثر من إجمالي حيازة المالك/الحائزين للأرض أو التأثير على ١٠% من دخل المتضرر.
✓		٩. سيؤدي المشروع إلى إثارة نزاعات اجتماعية حول الأراضي في المستقبل

- إذا كانت الإجابة بنعم على أي سؤال مما سبق (١ إلى ٨)، يعتبر المشروع ضمن الفئة أ وفقاً لتصنيف البنك الدولي للخطورة الاجتماعية العالية، ويستبعد من تمويل البرنامج.
- إذا كانت الإجابة بلا على جميع ما سبق، يعد المشروع مؤهلاً للحصول على تمويل البرنامج ويمكن بعد ذلك تصنيفه وفق قانون البيئة المصري، انظر الملحق ١٣.٢
- يجب تجميع وتوثيق الأدلة والوثائق التي تدعم الزيارات الميدانية وأنشطة التشاور وجميع الملاحظات الميدانية الخاصة بالأراضي ورفقها بنموذج فحص الأهلية.

الخلاصة: المشروع مؤهل (✓) أو غير مؤهل ( )

ملحوظة: في حال تغيير نطاق أو مكونات المشروع سيتم إعادة فحص الأهلية له من جديد

التاريخ:

اسم الأخصائي البيئي في وحدة التنفيذ المحلية وتوقيعه

اسم إخصائي مشاركة المواطنين وتوقيعه

اسم أخصائي إستحواذ الأراضي والتعويضات في وحدة التنفيذ المحلية وتوقيعه

في حالة الإستحواذ على الأراضي (بغض النظر عن مساحة الأرض المستحوذة من ملكية/منظمة المتضرر/المتضررين، يجب إنتاج الضوابط وإجراءات التشغيل القياسية المذكورة في ملحق إستملاك الأراضي ٤.٢، كما يجب توثيق المستندات الدالة على تماهيق تلك الضوابط من قبل وحدات التنفيذ المحلية.

نتائج فحص الأهلية البيئية والاجتماعية للمشروعات  
المدرجة في الخطة الاستثمارية ( النموذج المحدث )

وصف المشروع

- اسم المشروع: **إصلاح وإسكودس الكليو أو أعلى بمرحلة واحدة - السويح**
- التكلفة التقديرية للمشروع: **٥٦٧ ألف**
- التاريخ التقديري لبدء إنشاء المشروع:
- عدد المستفيدين (الأسر والسكان):
- مجال المشروع (مجاورة حضرية، منطقة أعمال، ريفية، إلخ): **منطقة ريف**
- بضمة المشروع بما يشمل منطقة الأعمال:
- معلومات أخرى:

الإجابة		هل سيؤدي المشروع إلى:
لا	نعم	
	✓	١. آثار ملحوظة؟ يتناسب حجم الآثار أو تبعاتها مع مجال المشروع ونوع الآثار. وتتضمن أنواع المشروعات التي سيكون لها آثار ملحوظة مشروعات الطرق ومحطات معالجة مياه الصرف ومحطات النفايات الصلبة ومناولتها. والممازسة المتعادلة لمجموعة البنك الدولي لتصنيف هذه المشروعات هي تصنيف مشروعات مثل الطرق الجديدة التي تتضمن حقوق طريق للمصافات الطويلة، ومحطات معالجة مياه الصرف (أكبر من ٥٠ ألف م <sup>٣</sup> /يوم في المعتاد) والمدافن الصحية ضمن تدخلات الفئة أ من ناحية أهمية الآثار.
	✓	٢. آثار حساسية؟ يعتبر الأثر حساساً إذا لم يكن إلغائه ممكناً (مثلاً يؤدي إلى فقدان موئل طبيعي رئيسي) أو يؤثر قضايا تتصل بالموائل الطبيعية أو الموارد الثقافية المادية أو إعادة التوطين غير الطوعي. في منطقة المشروع، تقع التدخلات التي قد تقع تحت تعريف "الحساس" ضمن المشروعات الضخمة المنفذة في جزر النيل (التي تعد مناطق محمية وفقاً للقوانين المصرية) وتشمل سبيل المثال الجسور وأعمال شبكة الطرق داخل تلك الجزر لأنها قد تؤدي إلى تغييرات لا يمكن إلغاؤها على البنية الطبيعية لهذه الجزر.
	✓	٣. آثار عكسية؟ التدخلات التي تؤدي إلى آثار عكسية هي تلك التي تؤثر على وسائط مختلفة في نفس الوقت، مثل محطات توليد الكهرباء التي تنتج انبعاثات هواء مهمة وتضرب مياه التبريد الساخنة إلى المياه السطحية وتؤثر على موارد المياه الجوفية من خلال الضخ وتحدث المخاطر العكسية على المجتمع من خلال تخزين الوقود، إلخ، فهي تعتبر من التدخلات التي تنتج آثاراً عكسية. ولا تتضمن قائمة استثمارات البرنامج عموماً هذه التدخلات.
	✓	٤. آثار غير مسبوقة؟ هي تلك الآثار التي تحدث في المنطقة لأول مرة وقد تنطبق على المشروعات التي تطبق تكنولوجيات لم تختبر من قبل في المنطقة. ولا تتضمن قائمة استثمارات البرنامج عموماً هذه التدخلات.
	✓	٥. التأثير على منطقة تتجاوز بكثير بضمة المشروع؟ في كثير من الحالات، تتناسب منطقة التأثير مع نطاق المشروع، باستثناء وجود موقع المشروع في وسط غير مستقر (رياح قوية، تيار مياه متحرك، أو مستنقعات مياه في تربة نفاذة). في المعتاد، يكون لمشروعات الطرق أثر على الضوضاء المحيطة ونوعية الهواء بما يتجاوز بضمة المشروع بحد بسيط وينطبق ذلك أيضاً على محطات معالجة مياه الصرف بسبب آثار الرائحة الكريهة التي تتجاوز حدود المرفق، ولكنها لا تعتبر مساحة تأثير كبيرة ما لم تتجاوز إلى حد بعيد بضمة المشروع.
	✓	٦. آثار تراكمية؟ يجب على عملية الفحص أن تأخذ في الاعتبار الأثر التراكمية لبضمة تدخلات في نفس المنطقة. مثلاً، في حالة فحص تدخل ما في منطقة محددة كتدخل غير ذي أثر بيئي واجتماعي ملحوظ، وكان هناك تدخل آخر في نفس المنطقة، فيجب عند فحص الأخير أخذ الأثر التراكمي للتدخلين في الاعتبار وفقاً للمعايير المذكورة.
	✓	٧. يتطلب نزوح مادي لملاك الأراضي/حالاتها؟ لا يجب أن يؤدي المشروع إلى أي شكل من أشكال النزوح المادي بغض النظر عن نوع حيازة الأرض.

الإجابة		السؤال
لا	نعم	هل سيؤدي المشروع إلى: ٨. يتطلب إستحواذ أرض تزيد عن ١٠% من حيازة المالك/الحائزين أو سيؤثر على ١٠% أو أكثر من دخل المتضرر؟ مسموح فقط بنزوح اقتصادي بسيط في ظل هذا البرنامج تعريف هذا هو ١٠% على الأكثر من إجمالي حيازة المالك/الحائزين للأرض أو التأثير على ١٠% من دخل المتضرر.
لا	نعم	٩. سيؤدي المشروع إلى إثارة نزاعات اجتماعية حول الأراضي في المستقبل

- إذا كانت الإجابة بنعم على أي سؤال مما سبق (١ إلى ٨)، يعتبر المشروع ضمن الفئة أ وفقاً لتصنيف البنك الدولي للخطورة الاجتماعية العالية، ويستبعد من تمويل البرنامج.
- إذا كانت الإجابة بلا على جميع ما سبق، يعد المشروع مؤهلاً للحصول على تمويل البرنامج ويمكن بعد ذلك تصنيفه وفق قانون البيئة المصري، انظر الملحق ١٣.٢
- يجب تجميع وتوثيق الأدلة والوثائق التي تدعم الزيارات الميدانية وأنشطة التشاور وجميع الملاحظات الميدانية الخاصة بالأراضي ورفقها بنموذج فحص الأهلية.


#### الخلاصة: المشروع مؤهل ( ) أو غير مؤهل ( )


ملحوظة: في حال تغيير نطاق أو مكونات المشروع سيتم إعادة فحص الأهلية له من جديد.

التاريخ:



اسم الأخصائي البيئي في وحدة التنفيذ المحلية وتوقيعه:





اسم إخصائي مشاركة المواطنين وتوقيعه:

اسم أخصائي إستحواذ الأراضي والتعويضات في وحدة التنفيذ المحلية وتوقيعه:

<sup>١</sup> في حالة الإستحواذ على الأراضي (بنض النظر عن مساحة الأرض المستحوذة من ملكية/مذفمة المتضرر/المتضررين، يجب إتباع الضوابط وإجراءات التشغيل القياسية المذكورة في ملحق إستعمال الأراضي، كما يجب توثيق المستندات الدالة على تطبيق تلك الضوابط من قبل وحدات التنفيذ المحلية.



نتائج فحص الأهلية البيئية والاجتماعية للمشروعات  
المرجحة في الخطة الاستثمارية ( النموذج المحدث)

وصف المشروع

مشروع تكييف الهواء في مبنى لسيون

500 مليون

مستقر

- اسم المشروع:
- التكلفة التقديرية للمشروع:
- التاريخ التقديري لبدء إنشاء المشروع:
- عدد المستفيدين (الأسر والسكان):
- مجال المشروع (مجاورة حضرية، منطقة أعمال، ريفية، إلخ):
- بصمة المشروع بما يشمل منطقة الأعمال:
- معلومات أخرى:

الإجابة		السؤال
لا	نعم	هل سيؤدي المشروع إلى:
/		1. آثار ملحوظة؟ يتناسب حجم الآثار أو تبعاتها مع مجال المشروع ونوع الآثار. وتتضمن أنواع المشروعات التي سيكون لها آثار ملحوظة مشروعات الطرق ومحطات معالجة مياه الصرف ومحطات النفايات الصلبة ومناولتها. والممارسة المعتادة لمجموعة البنك الدولي لتصنيف هذه المشروعات هي تصنيف مشروعات مثل الطرق الجديدة التي تتضمن حقوق طريق للمسافات الطويلة، ومحطات معالجة مياه الصرف (أكبر من 50 ألف م <sup>3</sup> /يوم في المعتاد) والمدافن الصحية ضمن تدخلات الفئة أ من ناحية أهمية الآثار.
/		2. آثار حساسية؟ يعتبر الأثر حساساً إذا لم يكن إلغاه ممكناً (مثلاً يؤدي إلى فقدان موئل طبيعي رئيسي) أو يتتبع قضايا تتعلق بالموائل الطبيعية أو الموارد الثقافية المادية أو إعادة التوطين غير الطوعي. في منطقة المشروع، تقع التدخلات التي قد تقع تحت تعريف "الحساس" ضمن المشروعات الضخمة المنفذة في جزر النيل (التي تعد مناطق محمية وفقاً للقوانين المصرية) وتشمل على سبيل المثال الجسور وأعمال شبكة الطرق داخل تلك الجزر لأنها قد تؤدي إلى تغييرات لا يمكن إلغاؤها على البنية الطبيعية لهذه الجزر.
/		3. آثار عكسية؟ التدخلات التي تؤدي إلى آثار عكسية هي تلك التي تؤثر على وسائط مختلفة في نفس الوقت، مثل محطات توليد الكهرباء التي تنتج انبعاثات هواء مهمة وتضرب مياه التبريد الساخنة إلى المياه السطحية وتؤثر على موارد المياه الجوفية من خلال الضخ وتستهلك المخاطر العكسية على المجتمع من خلال تخزين الوقود، إلخ، فهي تعتبر من التدخلات التي تنتج آثاراً عكسية. ولا تتضمن قائمة استثمارات البرنامج عموماً هذه التدخلات.
/		4. آثار غير مسبوقة؟ هي تلك الآثار التي تحدث في المنطقة لأول مرة وقد تنطبق على المشروعات التي تطبق تكنولوجيات لم تختبر من قبل في المنطقة. ولا تتضمن قائمة استثمارات البرنامج عموماً هذه التدخلات.
/		5. التأثير على منطقة تتجاوز بكثير بصمة المشروع؟ في كثير من الحالات، تتناسب منطقة التأثير مع نطاق المشروع، باستثناء وجود موقع المشروع في وسط غير مستقر (رياح قوية، تيار مياه متحرك، أو مستنقعات مياه في تربة نفاذة). في المعتاد، يكون لمشروعات الطرق أثر على الضوضاء المحيطة ونوعية الهواء بما يتجاوز بصمة المشروع بحد بسيط وينطبق ذلك أيضاً على محطات معالجة مياه الصرف بسبب آثار الرائحة الكريهة التي تتجاوز حدود المرفق، ولكنها لا تعتبر مساحة تأثير كبيرة ما لم تتجاوز إلى حد يتجاوز بصمة المشروع.
/		6. آثار تراكمية؟ يجب على عمالية الفحص أن تأخذ في الاعتبار التراكمية لبعض التدخلات في نفس المنطقة. مثلاً، في حالة فحص تدخل ما في منطقة محددة كتدخل غير يؤدي أثر بيئي واجتماعي ملحوظ، وكان هناك تدخل آخر في نفس المنطقة، فيجب عند فحص الأخير أخذ الأثر التراكمي للتدخلين في الاعتبار وفقاً للمعايير المذكورة.
/		7. يتعطل نزوح مادي لملاك الأراضي/الأرض/حالاتها؟ لا يجب أن يؤدي المشروع إلى أي شكل من أشكال النزوح المادي بغض النظر عن نوع جيلزة الأوتار.

الإجابة		السؤال
لا	نعم	هل سيؤدي المشروع إلى:
		٨. يتطلب إستحواذ أرض تزيد عن ١٠% من حيازة المالك/الحائزين أو سيؤثر على ١٠% أو أكثر من دخل المتضرر <sup>١</sup> ؟ مسموح فقط بنزوح اقتصادي بسيط في ظل هذا البرنامج. تعريف هذا هو ١٠% على الأكثر من إجمالي حيازة المالك/الحائزين للأرض أو التأثير على ١٠% من دخل المتضرر.
		٩. سيؤدي المشروع إلى إثارة نزاعات اجتماعية حول الأراضي في المستقبل

- إذا كانت الإجابة بنعم على أي سؤال مما سبق (١ إلى ٨)، يعتبر المشروع ضمن الفئة أ وفقًا لتصنيف البنك الدولي للخطورة الاجتماعية العالية، ويستبعد من تمويل البرنامج.
- إذا كانت الإجابة بلا على جميع ما سبق، يعد المشروع مؤهلاً للحصول على تمويل البرنامج ويمكن بعد ذلك تصنيفه وفق قانون البيئة المصري، انظر الملحق ١٣.٢
- يجب تجميع وتوثيق الأدلة والوثائق التي تدعم الزيارات الميدانية وأنشطة التشاور وجميع الملاحظات الميدانية الخاصة بالأراضي ورفقها بنموذج فحص الأهلية.

#### الخلاصة: المشروع مؤهل (C) أو غير مؤهل ( )

ملحوظة: في حال تغيير نطاق أو مكونات المشروع سيتم إعادة فحص الأهلية له من جديد.

التاريخ:

اسم الأخصائي البيئي في وحدة التنفيذ المحلية وتوقيعه:

اسم إخصائي مشاركة المواطنين وتوقيعه:

اسم أخصائي إستحواذ الأراضي والتعويضات في وحدة التنفيذ المحلية وتوقيعه:

<sup>١</sup> في حالة الإستحواذ على الأراضي (بغض النظر عن مساحة الارض المستحوذة من ملكية/منفعة المتضرر/المتضررين، يجب إتباع الضوابط وإجراءات التشغيل القياسية المذكورة في ملحق إستملاك الأراضي ٤.١، كما يجب توثيق المستندات الأدلة على تطبيق تلك الضوابط من قبل وحدات التنفيذ المحلية

نتائج فحص الأهلية البيئية والاجتماعية للمشروعات  
المرجحة في الخطة الاستثمارية (النموذج المحدث)

وصف المشروع  
تصوير إلكتروني لملحقات مياه الصرف الصحي - الجوز

٤٥٩

صفحة ١

- اسم المشروع:
- التكلفة التقديرية للمشروع:
- التاريخ التقديري لبدء إنشاء المشروع:
- عدد المستفيدين (الأسر والسكان):
- مجال المشروع (مجاورة حضرية، منطقة أعمال، ريفية، إلخ):
- بضمنة المشروع بما يشمل منطقة الأعمال:
- معلومات أخرى:

الإجابة	الأسئلة
✓	١. آثار ملحوظة؟ يتناسب حجم الآثار أو تبعاتها مع مجال المشروع ونوع الآثار. وتتضمن أنواع المشروعات التي سيكون لها آثار ملحوظة مشروعات الطرق ومحطات معالجة مياه الصرف ومحطات النفايات الصلبة ومداولتها والممزرسة المعتادة لمجموعة البنك الدولي لتصنيف هذه المشروعات هي تصنيف مشروعات مثل الطرق الجديدة التي تتضمن حفر طرق المسافات الطويلة، ومحطات معالجة مياه الصرف (أكبر من ٥٠ ألف م <sup>٣</sup> /يوم في المعتاد) والمدافن الصحية ضمن تدخلات الفئة أ من ناحية أهمية الآثار.
✓	٢. آثار حساسة؟ يعتبر الآثار حساسًا إذا لم يكن إلغائه ممكنًا (مثلًا يؤدي إلى فقدان موئل طبيعي رئيسي) أو يثير قضايا تتعلق بالمرائل الطبيعية أو الموارد الثقافية المادية أو إعادة التوطين غير الطوعي. في منطقة المشروع، تقع التدخلات التي قد تقع تحت تعريف "الحساس" ضمن المشروعات وعاء الضخمة المنفذة في جزر النيل (التي تعد مناطق محمية وفقًا للقوانين المصرية) وتشمل على سبيل المثال الجسور وأعمال شبكة الطرق داخل تلك الجزر لأنها قد تؤدي إلى تغييرات لا يمكن إلغاؤها على البنية الطبيعية لهذه الجزر.
✓	٣. آثار عكسية؟ التدخلات التي تؤدي إلى آثار عكسية هي تلك التي تؤثر على وسائط مختلفة في نفس الوقت، مثل محطات توليد الكهرباء التي تنتج انبعاثات هوائية مهمة وتضرب مياه التبريد الساخنة إلى المياه السطحية وتؤثر على موارد المياه الجوفية من خلال الضخ وتستهلك المخاطر العكسية على المجتمع من خلال تخزين الوقود؛ إلخ، فهي تعتبر من التدخلات التي تخلق آثارًا عكسية. ولا تتضمن قائمة استثمارات البرنامج عمومًا هذه التدخلات.
✓	٤. آثار غير مسبوقة؟ هي تلك الآثار التي تحدث في المنطقة لأول مرة وقد تنطبق على المشروعات التي تطبق تكنولوجيات لم تختبر من قبل في المنطقة. ولا تتضمن قائمة استثمارات البرنامج عمومًا هذه التدخلات.
✓	٥. التأثير على منطقة تتجاوز بكثير بصمة المشروع؟ في كثير من الحالات، تتناسب منطقة التأثير مع نطاق المشروع، باستثناء وجود موقع المشروع في وسط غير مستقر (رياح قوية، تيار مياه متحرك، أو مستنقعات مياه في تربة نفاذة). في المعتاد، يكون لمشروعات الطرق أثر على التضاريس المحيطة وتوعية الهراء بما يتجاوز بصمة المشروع بحد بسيط وينطبق ذلك أيضًا على محطات معالجة مياه الصرف بسبب آثار الرائحة الكريهة التي تتجاوز حدود المرفق؛ ولكنها لا تعتبر مساحة تأثير كبيرة ما لم تتجاوز إلى حد بعيد بصمة المشروع.
✓	٦. آثار تراكمية؟ يجب على عملية الفحص أن تأخذ في الاعتبار التراكمية لبضمنة تدخلات في نفس المنطقة. مثلًا، في حالة فحص تدخل ما في منطقة محددة كدخول غير ذي أثر بيئي واجتماعي ملحوظ، وكان هناك تدخل آخر في نفس المنطقة، فيجب عند فحص الأخير أخذ الأثر التراكمي للتدخلين في الاعتبار وفقًا للمعايير المذكورة.
✓	٧. يتطلب تزويج مادي أملاك الأراضي/حياضها؟ لا يجب أن يؤدي المشروع إلى أي شكل من أشكال التزويج المادي بقض النظر عن نوع حيازة الأرض.

الإجابة		هل سيؤدي المشروع إلى:
لا	نعم	
/		٨. يتطلب استهواذ أرض تزيد عن ١٠% من حيازة المالك/الحائزين أو سيؤثر على ١٠% أو أكثر من دخل المتضرر؟ مسموح فقط بنزوح اقتصادي بسيط في ظل هذا البرنامج تعريف هذا هو ١٠% على الأكثر من إجمالي حيازة المالك/الحائزين للأرض أو التأثير على ١٠% من دخل المتضرر.
/		٩. سيؤدي المشروع إلى إثارة نزاعات اجتماعية حول الأراضي في المستقبل

- إذا كانت الإجابة بنعم على أي سؤال مما سبق (١ إلى ٨)، يعتبر المشروع ضمن الفئة أ وفقاً لتصنيف البنك الدولي للخطورة الاجتماعية العالية، ويستبعد من تمويل البرنامج.
- إذا كانت الإجابة بلا على جميع ما سبق، يعد المشروع مؤهلاً للحصول على تمويل البرنامج ويمكن بعد ذلك تصنيفه وفق قانون البيئة المصري، انظر الملحق ١٣.٢
- يجب تجميع وتوثيق الأدلة والوثائق التي تدعم الزيارات الميدانية وأنشطة التشاور وجميع الملاحظات الميدانية الخاصة بالأراضي ورفقها بنموذج فحص الأهلية.

الخلاصة: المشروع مؤهل ( / ) أو غير مؤهل ( )

ملحوظة: في حال تغيير نطاق أو مكونات المشروع سيتم إعادة فحص الأهلية له من جديد التاريخ:

اسم الأخصائي البيئي في وحدة التنفيذ المحلية وتوقيعه:

اسم إخصائي مشاركة المواطنين وتوقيعه:

اسم أخصائي استهواذ الأراضي والتعويضات في وحدة التنفيذ المحلية وتوقيعه:

في حالة الاستهواذ على الأراضي (بغض النظر عن مساحة الأرض المستحوذة من ملكية/منفعة المتضرر/المتضررين، يجب إتباع الضوابط وإجراءات التشغيل القياسية المذكورة في ملحق إستملاك الأراضي ٤، كما يجب توثيق المستندات الدالة على تطبيق تلك الضوابط من قبل وحدات التنفيذ المحلية

نتائج فحص الأهلية البيئية والاجتماعية للمشروعات  
المرجحة في الخطة الاستثمارية ( النموذج المحدث )

وصف المشروع

تأثير بيئي - ١٤٤١ هـ

١٤٤١ هـ

صفحة ١

- اسم المشروع:
- التكلفة التقديرية للمشروع:
- التاريخ التقديري لبدء إنشاء المشروع:
- عدد المستفيدين (الأسر والسكان):
- مجال المشروع (مجاورة حضرية، منطقة أعمال، ريفية، إلخ):
- بضمنة المشروع بما يشمل منطقة الأعمال:
- معاومات أخرى:

الإجابة		الأسئلة
لا	نعم	هل سيؤدي المشروع إلى:
	✓	١. آثار ملحوظة؟ بتناسب حجم الآثار أو تبعاتها مع مجال المشروع ونوع الآثار. وتتضمن أنواع المشروعات التي سيكون لها آثار ملحوظة مشروعات الطرق ومحطات معالجة مياه الصرف ومحطات النفايات الصلبة ومناولتها والممارسة المعتادة لمجموعة البنك الدولي لتصنيف هذه المشروعات هي تصنيف مشروعات مثل الطرق الجديدة التي تتضمن حقوق طريق للمسافات الطويلة؛ ومحطات معالجة مياه الصرف (أكبر من ٥٠ ألف م <sup>٣</sup> /يوم في المعتاد) والمدافن الصحية ضمن تدخلات القناة أ من ناحية أهمية الآثار.
	✓	٢. آثار حساسية؟ يعتبر الأثر حساساً إذا لم يكن إلغائه ممكناً (مثلاً يؤدي إلى فقدان موئل طبيعي رئيسي) أو يؤثر قضائياً تتصن بالموائل الطبيعية أو الموارد الثقافية المادية أو إعادة التوطين غير الطوعي. في منطقة المشروع تقع التدخلات التي قد تقع تحت تعريف "الحساس" ضمن المشروعات الضخمة المنفذة في جزر النيل (التي تعد مناطق محمية وفقاً للقوانين المصرية) وتشمل جلي سبيل المتال الجسور وأعمال شبكة الطرق داخل تلك الجزر لأنها قد تؤدي إلى تغييرات لا يمكن إلغاؤها على البنية الطبيعية لهذه الجزر.
	✓	٣. آثار عكسية؟ التدخلات التي تؤدي إلى آثار عكسية هي تلك التي تؤثر على وسائط مختلفة في نفس الوقت، مثل محطات توليد الكهرباء التي تنتج انبعاثات هواء مهمة وتضرب مياه التبريد الساخنة إلى المياه السطحية وتؤثر على موارد المياه الجوفية من خلال الضخ وتستهلك المخاطر العكسية على المجتمع من خلال تخزين الوقود، إلخ، فهي تعتبر من التدخلات التي تنتج آثاراً عكسية. ولا تتضمن قائمة استثمارات البرنامج عموماً هذه التدخلات.
	✓	٤. آثار غير مسبوقة؟ هي تلك الآثار التي تحدث في المنطقة لأول مرة وقد تنطبق على المشروعات التي تطبق تكنولوجيات لم تختبر من قبل في المنطقة. ولا تتضمن قائمة استثمارات البرنامج عموماً هذه التدخلات.
	✓	٥. التأثير على منطقة تتجاوز بكثير بضمنة المشروع؟ في كثير من الحالات، تتناسب منطقة التأثير مع نطاق المشروع؛ باستثناء وجود موقع المشروع في وسط غير مستقر (رياح قوية، تيار مياه متحرك، أو مستنقعات مياه في تربة نفاذة). في المعتاد، يكون لمشروعات الطرق أثر على الضوضاء المحيطة ونوعية الهواء بما يتجاوز بضمنة المشروع بحد بسيط وينطبق ذلك أيضاً على محطات معالجة مياه الصرف بسبب الرائحة الكريهة التي تتجاوز حدود المرفق، ولكنها لا تعتبر مساحة تأثير كبيرة ما لم تتجاوز إلى حد يعيق بضمنة المشروع.
	✓	٦. آثار تراكمية؟ يجب على عملية الفحص أن تأخذ في الاعتبار الأثر التراكمية لبضمنة تدخلات في نفس المنطقة. مثلاً، في حالة فحص تدخل ما في منطقة محددة كتدخل غير يؤدي أثر بيئي واجتماعي ملحوظ، وكان هناك تدخل آخر في نفس المنطقة، فيجب عند فحص الأخير أخذ الأثر التراكمي للتدخلين في الاعتبار وفقاً للمعايير المذكورة.
	✓	٧. يتطلب نزوح مادي لملأك الأرض/حائل بيها؟ لا يجب أن يؤدي المشروع إلى أي شكل من أشكال النزوح المادي ينقض النظر عن نوع حيازة الأرض.

الإجابة		هل سيؤدي المشروع إلى:
لا	نعم	٨. يتطلب إستحواذ أرض تزيد عن ١٠% من حيازة المالك/الحائزين أو سيوثر على ١٠% أو أكثر من دخل المتضرر؟ مسموح فقط بنزوح اقتصادي بسيط في ظل هذا البرنامج. تعريف هذا هو ١٠% على الأكثر من إجمالي حيازة المالك/الحائزين للأرض أو التأثير على ١٠% من دخل المتضرر.
		٩. سيؤدي المشروع إلى إثارة نزاعات اجتماعية حول الأراضي في المستقبل


- إذا كانت الإجابة بنعم على أي سؤال مما سبق (١ إلى ٨)، يعتبر المشروع ضمن الفئة أ وفقاً لتصنيف البنك الدولي للخطورة الاجتماعية العالية، ويستبعد من تمويل البرنامج.
- إذا كانت الإجابة بلا على جميع ما سبق، يعد المشروع مؤهلاً للحصول على تمويل البرنامج ويمكن بعد ذلك تصنيفه وفق قانون البيئة المصري، انظر الملحق ١٣.٢
- يجب تجميع وتوثيق الأدلة والوثائق التي تدعم الزيارات الميدانية وأنشطة التشاور وجميع الملاحظات الميدانية الخاصة بالأراضي ورفقها بنموذج فحص الأهلية.

#### الخلاصة: المشروع مؤهل ( ) أو غير مؤهل ( )


ملحوظة: في حال تغيير نطاق أو مكونات المشروع سيتم إعادة فحص الأهلية له من جديد التاريخ:



اسم الأخصائي البيئي في وحدة التنفيذ المحلية وتوقيعه



اسم إحصائي مشاركة المواطنين وتوقيعه



اسم أخصائي إستحواذ الأراضي والتعويضات في وحدة التنفيذ المحلية وتوقيعه

٤.١ في حالة الإستحواذ على الأراضي (بغض النظر عن مساحة الأرض المستحوذة من ملكية/منفعة المتضرر/المتضررين، يجب إتباع الضوابط وإجراءات التشغيل القياسية المذكورة في ملحق إستملاك الأراضي، كما يجب توثيق المستندات الدالة على تطبيق تلك الضوابط من قبل وحدات التنفيذ المحلية

نتائج فحص الأهلية البيئية والاجتماعية للمشروعات  
المرجحة في الخطة الاستثمارية ( النموذج المحدث)

وصف المشروع

تصنيع هواتف محمولة - أريحا - أريحا

٣,٢٨ مليون

سنة ٢٠٢٠

- اسم المشروع:
- التكلفة التقديرية للمشروع:
- التاريخ التقديري لبدء إنشاء المشروع:
- عدد المستفيدين (الأسر والسكان):
- مجال المشروع (مجاورة حضرية، منطقة أعمال، ريفية، إلخ):
- بصمة المشروع بما يشمل منطقة الأعمال:
- معلومات أخرى:

الإجابة		هل سيؤدي المشروع إلى:
لا	نعم	
	✓	١. آثار ملحوظة؟ يتناسب حجم الآثار أو تبعاتها مع مجال المشروع ونوع الآثار. وتتضمن أنواع المشروعات التي سيكون لها آثار ملحوظة مشروعات الطرق ومحطات معالجة مياه الصرف ومحطات النفايات الصلبة ومناولتها. والممارسة المعتادة لمجموعة البنك الدولي لتصنيف هذه المشروعات هي تصنيف مشروعات مثل الطرق الجديدة التي تتضمن حقوق طريق للمسافات الطويلة، ومحطات معالجة مياه الصرف (أكبر من ٥٠ ألف م <sup>٣</sup> /يوم في المعتاد) والمدافن الصحية ضمن تدخلات الفئة أ من ناحية أهمية الآثار.
	✓	٢. آثار حساسة؟ يعتبر الأثر حساساً إذا لم يكن إلغائه ممكناً (مثلاً يؤدي إلى فقدان موئل طبيعي رئيسي) أو يؤثر قسماً يتصل بالموائل الطبيعية أو الموارد الثقافية المادية أو إعادة التوطين غير الطوعي. في منطقة المشروع، تقع التدخلات التي قد تقع تحت تعريف "الحساس" ضمن المشروعات الضخمة المنفذة في جزر النيل (التي تعد مناطق محمية وفقاً للقوانين المصرية) وتشمل جلي سبيل المثال الجسور وأعمال شبكة الطرق داخل تلك الجزر لأنها قد تؤدي إلى تغييرات لا يمكن إلغاؤها على البنية الطبيعية لهذه الجزر.
	✓	٣. آثار عكسية؟ التدخلات التي تؤدي إلى آثار عكسية هي تلك التي تؤثر على وسائط مختلفة في نفس الوقت، مثل محطات توليد الكهرباء التي تنتج انبعاثات هواء مهيجة وتضرب مياه التبريد الساخنة إلى المياه السطحية وتؤثر على موارد المياه الجوفية من خلال الضخ وتستهلك المخاطر العكسية على المجتمع من خلال تخزين الوقود، إلخ، فهي تعتبر من التدخلات التي تنتج آثاراً عكسية. ولا تتضمن قائمة استثمارات البرنامج عموماً هذه التدخلات.
	✓	٤. آثار غير مسبوقة؟ هي تلك الآثار التي تحدث في المنطقة لأول مرة وقد تطبق على المشروعات التي تطبق تكنولوجيات لم تختبر من قبل في المنطقة. ولا تتضمن قائمة استثمارات البرنامج عموماً هذه التدخلات.
	✓	٥. التأثير على منطقة تتجاوز بكثير بصمة المشروع؟ في كثير من الحالات، تتناسب منطقة التأثير مع نطاق المشروع، باستثناء وجود موقع المشروع في وسط غير مستقر (رياح قوية، تيار مياه منحرك، أو مستنقعات مياه في تربة نفاذة). في المعتاد، يكون لمشروعات الطرق أثر على الضوضاء المحيطة ونوعية الهواء بما يتجاوز بصمة المشروع بحد بسيط وينطبق ذلك أيضاً على محطات معالجة مياه الصرف بسبب آثار الرائحة الكريهة التي تتجاوز حدود المرفق، ولكنها لا تعتبر مساحة تأثير كبيرة ما لم تتجاوز إلى حد بعيد بصمة المشروع.
	✓	٦. آثار تراكمية؟ يجب على عملية الفحص أن تأخذ في الاعتبار التراكمية لبضعة تدخلات في نفس المنطقة. مثلاً، في حالة فحص تدخل ما في منطقة محددة كتدخل غير ذي أثر بيئي واجتماعي ملحوظ، وكان هناك تدخل آخر في نفس المنطقة، فيجب عند فحص الأخير أخذ الآثار التراكمية للتدخلين في الاعتبار وفقاً للمعايير المذكورة.
	✓	٧. يتطلب نزوح مادي لملأك الأراضي/خارجها؟ لا يجب أن يؤدي المشروع إلى أي شكل من أشكال النزوح المادي بغض النظر عن نوع حيازة الأرض.

الإجابة		هل سيؤدي المشروع إلى:
لا	نعم	
✓		٨. يتطلب استحواذ أرض تزيد عن ١٠% من حيازة المالك/الحائزين أو سيؤثر على ١٠% أو أكثر من دخل المتضرر؟ مسموح فقط بنزوح اقتصادي بسيط في ظل هذا البرنامج تعريف هذا هو ١٠% على الأكثر من إجمالي حيازة المالك/الحائزين للأرض أو التأثير على ١٠% من دخل المتضرر.
✓		٩. سيؤدي المشروع إلى إثارة نزاعات اجتماعية حول الأراضي في المستقبل

- إذا كانت الإجابة بنعم على أي سؤال مما سبق (١ إلى ٨)، يعتبر المشروع ضمن الفئة أ وفقاً لتصنيف البنك الدولي للخطورة الاجتماعية العالية، ويستبعد من تمويل البرنامج.
- إذا كانت الإجابة بلا على جميع ما سبق، يعد المشروع مؤهلاً للحصول على تمويل البرنامج ويمكن بعد ذلك تصنيفه وفق قانون البيئة المصري: انظر الملحق ١٣.٢
- يجب تجميع وتوثيق الأدلة والوثائق التي تدعم الزيارات الميدانية وأنشطة التشاور وجميع الملاحظات الميدانية الخاصة بالأراضي ورفقها بنموذج فحص الأهلية.

الخلاصة: المشروع مؤهل (✓) أو غير مؤهل ( )

ملحوظة: في حال تغيير نطاق أو مكونات المشروع سيتم إعادة فحص الأهلية له من جديد التاريخ:

اسم الأخصائي البيئي في وحدة التنفيذ المحلية وتوقيعه:

اسم إخصائي مشاركة المواطنين وتوقيعه:

اسم أخصائي استحواذ الأراضي والتعويضات في وحدة التنفيذ المحلية وتوقيعه:

في حالة الاستحواذ على الأراضي (بغض النظر عن مساحة الأرض المستحوذ من ملكية/منفعة المتضرر/المتضررين، يجب إتباع الضوابط وإجراءات التشغيل القياسية المذكورة في ملحق إستملاك الأراضي ٤.١، كما يجب توثيق المستندات الدالة على تطبيق تلك الضوابط من قبل وحدات التنفيذ المحلية.



نتائج فحص الأهلية البيئية والاجتماعية للمشروعات  
المدرجة في الخطة الاستثمارية ( النموذج المحدث)

وصف المشروع

مخطات استراح - لبحر

٣,٩٦ مليون

سنة ٢٠١٤

- اسم المشروع:
- التكلفة التقديرية للمشروع:
- التاريخ التقديري لبداية إنشاء المشروع:
- عدد المستفيدين (الأسر والسكان):
- مجال المشروع (مجاورة حضرية، منطقة أعمال، ريفية، إلخ):
- بضمة المشروع بما يشمل منطقة الأعمال:
- معلومات أخرى:

الأهلية		هل سيؤدي المشروع إلى:
لا	نعم	
		١. آثار ملحوظة؟ يتناسب حجم الآثار أو تبعاتها مع مجال المشروع ونوع الآثار. وتتضمن أنواع المشروعات التي سيكون لها آثار ملحوظة مشروعات الطرق ومحطات معالجة مياه الصرف ومحطات النفايات الصلبة ومناولتها. والممارسة المعتادة لمجموعة البنك الدولي لتصنيف هذه المشروعات هي تصنيف مشروعات مثل الطرق الجديدة التي تتضمن حقوق طريق للمسافات الطويلة، ومحطات معالجة مياه الصرف (أكبر من ٥٠ ألف م <sup>٣</sup> /يوم في المعتاد) والمدافن الصحية ضمن تدخلات الفئة أ من ناحية أهمية الآثار.
		٢. آثار عكسية؟ يعتبر الآثار حساسًا إذا لم يكن الغاؤه ممكنًا (مثلًا يؤدي إلى فقدان موئل طبيعي رئيسي) أو يثير قضايا تتعلق بالموائل الطبيعية أو الموارد الثقافية المادية أو إعادة التوطين غير الطوعي. في منطقة المشروع، تقع التدخلات التي قد تقع تحت تعريف "الحساس" ضمن المشروعات الضخمة المنفذة في جزر النيل (التي تعد مناطق محمية وفقًا للقوانين المصرية) وتشمل على سبيل المثال الجسور وأعمال شبكة الطرق داخل تلك الجزر لأنها قد تؤدي إلى تغييرات لا يمكن إلغاؤها على البنية الطبيعية لهذه الجزر.
		٣. آثار عكسية؟ التدخلات التي تؤدي إلى آثار عكسية هي تلك التي تؤثر على وسائط مختلفة في نفس الوقت، مثل محطات توليد الكهرباء التي تنتج انبعاثات هواء مهمة وتضرب مياه التبريد الساخنة إلى المياه السطحية وتؤثر على موارد المياه الجوفية من خلال الضخ وتستهلك المخاطر العكسية على المجتمع من خلال تخزين الوقود، إلخ، فهي تعتبر من التدخلات التي تنتج آثارًا عكسية. ولا تتضمن قائمة استثمارات البرنامج عمومًا هذه التدخلات.
		٤. آثار غير مسبوقه؟ هي تلك الآثار التي تحدث في المنطقة لأول مرة وقد تطبق على المشروعات التي تطبق تكنولوجيات لم تختبر من قبل في المنطقة. ولا تتضمن قائمة استثمارات البرنامج عمومًا هذه التدخلات.
		٥. التأثير على منطقة تتجاوز بكثير بضمة المشروع؟ في كثير من الحالات، تتناسب منطقة التأثير مع نطاق المشروع، باستثناء وجود موقع المشروع في وسط غير مستقر (رياح قوية، تيار مياه متحرك، أو مستنقع مياه في تربة نفاذة). في المعتاد، يكون لمشروعات الطرق أثر على الضوضاء المحيطة ونوعية الهواء بما يتجاوز بضمة المشروع بحد بسيط وينطبق ذلك أيضًا على محطات معالجة مياه الصرف بسبب الآثار الكريهة التي تتجاوز حدود المرفق، ولكنها لا تعتبر مساحة تأثير كبيرة ما لم تتجاوز إلى حد يعيق بضمة المشروع.
		٦. آثار تراكمية؟ يجب على عملية الفحص أن تأخذ في الاعتبار الآثار التراكمية لبضمة تدخلات في نفس المنطقة. مثلًا، في حالة فحص تدخل ما في منطقة محددة كتدخل غير يؤدي أثر بيئي واجتماعي ملحوظ. وكان هناك تدخل آخر في نفس المنطقة، فيجب عند فحص الأخير أخذ الآثار التراكمية للتدخلين في الاعتبار وفقًا للمعايير المذكورة.
		٧. يتطلب نزوح مادي لملاك الأراضي/حاملها؟ لا يجب أن يؤدي المشروع إلى أي شكل من أشكال النزوح المادي بغض النظر عن نوع حيازة الأرض.

الإجابة		الاسئلة
لا	نعم	هل سيؤدي المشروع الى:
	<input checked="" type="checkbox"/>	٨. يتطلب إستحواذ أرض تزيد عن ١٠% من حيازة المالك/الحائزين أو سيوثر على ١٠% أو أكثر من دخل المتضرر؟ مسموح فقط بزوح اقتصادي بسيط في ظل هذا البرنامج. تعريف هذا هو ١٠% على الأكثر من إجمالي حيازة المالك/الحائزين للأرض أو التأثير على ١٠% من دخل المتضرر.
		٩. سيؤدي المشروع الى إثارة نزاعات اجتماعية حول الأراضي في المستقبل

- إذا كانت الإجابة بنعم على أي سؤال مما سبق (١ إلى ٨)، يعتبر المشروع ضمن الفئة أ وفقاً لتصنيف البنك الدولي للخطورة الاجتماعية العالية، ويستبعد من تمويل البرنامج.
- إذا كانت الإجابة بلا على جميع ما سبق، يعد المشروع مؤهلاً للحصول على تمويل البرنامج ويمكن بعد ذلك تصنيفه وفق قانون البيئة المصري، انظر الملحق ١٣.٢
- يجب تجميع وتوثيق الأدلة والوثائق التي تدعم الزيارات الميدانية وأنشطة التشاور وجميع الملاحظات الميدانية الخاصة بالأراضي ورفقها بنموذج فحص الأهلية.

الخلاصة: المشروع مؤهل (✓) أو غير مؤهل ( )

ملحوظة: في حال تغيير نطاق أو مكونات المشروع سيتم إعادة فحص الأهلية له من جديد التاريخ:

اسم الأخصائي البيئي في وحدة التنفيذ المحلية وتوقيعه

اسم إخصائي مشاركة المواطنين وتوقيعه

اسم أخصائي إستحواذ الأراضي والتعويضات في وحدة التنفيذ المحلية وتوقيعه

في حالة الإستحواذ على الأراضي (بعض النظر عن مساحة الأرض المستحوذة من ملكية/منفعة المتضرر/المتضررين، يجب إتباع الضوابط وإجراءات التشغيل القياسية المذكورة في ملحق إستملاك الأراضي ٤.١، كما يجب توثيق المستندات الدالة على تطبيق تلك الضوابط من قبل وحدات التنفيذ المحلية

نتائج فحص الأهلية البيئية والاجتماعية للمشروعات  
المدرجة في الخطة الاستثمارية ( النموذج المحدث)

وصف المشروع

نصيب ركة سيده - الجبل

٢٨ مليون

مستوى عالٍ جداً

- اسم المشروع:
- التكلفة التقديرية للمشروع:
- التاريخ التقديري لبداية إنشاء المشروع:
- عدد المستفيدين (الأسر والسكان):
- مجال المشروع (مجاورة حضرية، منطقة أعمال، ريفية، إلخ):
- بصمة المشروع بما يشمل منطقة الأعمال:
- معلومات أخرى:

الإجابة		الأسئلة
لا	نعم	هل سيؤدي المشروع إلى:
	✓	١. آثار ملحوظة؟ يتناسب حجم الآثار أو تبعاتها مع مجال المشروع ونوع الآثار. وتتضمن أنواع المشروعات التي سيكون لها آثار ملحوظة مشروعات الطرق ومحطات معالجة مياه الصرف ومحطات النفايات الصلبة ومناولتها. والممارسة المعتادة لمجموعة البنك الدولي لتصنيف هذه المشروعات هي تصنيف مشروعات مثل الطرق الجديدة التي تتضمن حقوق طريق للمسافات الطويلة، ومحطات معالجة مياه الصرف (أكبر من ٥٠ ألف م <sup>٣</sup> /يوم في المعتاد) والمدافن الصحية ضمن تدخلات الفئة أ من ناحية أهمية الآثار.
	✓	٢. آثار حساسة؟ يعتبر الأثر حساساً إذا لم يكن الغازه ممكناً (مثلاً يؤدي إلى فقدان موئل طبيعي رئيسي) أو يثير قضايا تتصل بالموائل الطبيعية أو الموارد الثقافية المادية أو إعادة التوطين غير الطوعي. في منطقة المشروع، تقع التدخلات التي قد تقع تحت تعريف "الحساس" ضمن المشروعات الضخمة المنفذة في جزر النيل (التي تعد مناطق محمية وفقاً للقوانين المصرية) وتشمل على سبيل المثال الجسور وأعمال شبكة الطرق داخل تلك الجزر لأنها قد تؤدي إلى تغييرات لا يمكن إلغائها على البنية الطبيعية لهذه الجزر.
	✓	٣. آثار عكسية؟ التدخلات التي تؤدي إلى آثار عكسية هي تلك التي تؤثر على وسائط مختلفة في نفس الوقت، مثل محطات توليد الكهرباء التي تنتج انبعاثات هواء مهمة وتصرف مياه التبريد الساخنة إلى المياه السطحية وتؤثر على موارد المياه الجوفية من خلال الضخ وتستهلك المخاطر العكسية على المجتمع من خلال تخزين الوقود، إلخ، فهي تعتبر من التدخلات التي تنتج آثاراً عكسية. ولا تتضمن قائمة استثمارات البرنامج عموماً هذه التدخلات.
	✓	٤. آثار غير مسبوقه؟ هي تلك الآثار التي تحدث في المنطقة لأول مرة وقد تنطبق على المشروعات التي تطبق تكنولوجيات لم تختبر من قبل في المنطقة. ولا تتضمن قائمة استثمارات البرنامج عموماً هذه التدخلات.
	✓	٥. التأثير على منطقة تتجاوز بكثير بصمة المشروع؟ في كثير من الحالات، تتناسب منطقة التأثير مع نطاق المشروع، باستثناء وجود موقع المشروع في وسط غير مستقر (رياح قوية، تيار مياه متحرك، أو مستنقعات مياه في تربة نفاذة). في المعتاد، يكون لمشروعات الطرق أثر على الضوضاء المحيطة ونوعية الهواء بما يتجاوز بصمة المشروع بحد بسيط وينطبق ذلك أيضاً على محطات معالجة مياه الصرف بسبب آثار الرائحة الكريهة التي تتجاوز حدود المرفق، ولكنها لا تعتبر مساحة تأثير كبيرة ما لم تتجاوز إلى حد بعيد بصمة المشروع.
	✓	٦. آثار تراكمية؟ يجب على عملية الفحص أن تأخذ في الاعتبار الآثار التراكمية لبعضة تدخلات في نفس المنطقة. مثلاً، في حالة فحص تدخل ما في منطقة محددة كتدخل غير ذي أثر بيئي واجتماعي ملحوظ، وكان هناك تدخل آخر في نفس المنطقة، فيجب عند فحص الأخير أخذ الأثر التراكمي للتدخلين في الاعتبار وفقاً للمعايير المذكورة.
	✓	٧. يتطلب تزوج مادي لملاك الأراضي/حائزيها؟ لا يجب أن يؤدي المشروع إلى أي شكل من أشكال التزوج المادي بغض النظر عن نوع خيازة الأرض.

الإجابة		الأسئلة
لا	نعم	هل سيؤدي المشروع إلى:
		٨. يتطلب استحواذ أرض تزيد عن ١٠% من حيازة المالك/الحائزين أو سيؤثر على ١٠% أو أكثر من دخل المتضرر <sup>١</sup> ؟ مسموح فقط بنزوح اقتصادي بسيط في ظل هذا البرنامج. تعريف هذا هو ١٠% على الأكثر من إجمالي حيازة المالك/الحائزين للأرض أو التأثير على ١٠% من دخل المتضرر.
		٩. سيؤدي المشروع إلى إثارة نزاعات اجتماعية حول الأراضي في المستقبل

- إذا كانت الإجابة بنعم على أي سؤال مما سبق (١ إلى ٨)، يعتبر المشروع ضمن الفئة أ وفقاً لتصنيف البنك الدولي للخطورة الاجتماعية العالية، ويستبعد من تمويل البرنامج.
- إذا كانت الإجابة بلا على جميع ما سبق، يعد المشروع مؤهلاً للحصول على تمويل البرنامج ويمكن بعد ذلك تصنيفه وفق قانون البيئة المصري، انظر الملحق ١٣.٢
- يجب تجميع وتوثيق الأدلة والوثائق التي تدعم الزيارات الميدانية وأنشطة التشاور وجميع الملاحظات الميدانية الخاصة بالأراضي ورفقها بنموذج فحص الأهلية.

#### الخلاصة: المشروع مؤهل ( ) أو غير مؤهل ( )




ملحوظة : في حال تغيير نطاق أو مكونات المشروع سيتم إعادة فحص الأهلية له من جديد

التاريخ:

اسم الأخصائي البيئي في وحدة التنفيذ المحلية وتوقيعه:

اسم إخصائي مشاركة المواطنين وتوقيعه:

اسم أخصائي إستحواذ الأراضي والتعويضات في وحدة التنفيذ المحلية وتوقيعه:

<sup>١</sup>في حالة الإستحواذ على الأراضي (بشمس النظر من مساحة الأرض المستحوذ من ملكية/منفعة المتضرر/المتضررين، يجب إتباع الضوابط وإجراءات التشغيل القياسية المذكورة في ملحق إبتدائك الأرض ٤.١، كما يجب توثيق المستندات الدالة على تطبيق تلك الضوابط من قبل وحدات التنفيذ المحلية.

نتائج فحص الأهلية البيئية والاجتماعية للمشروعات  
المدرجة في الخطة الاستثمارية ( النموذج المحدث)

وصف المشروع

الطريق كمنطقة استثمارية كاسح

٦٥١ / ٣٥ مليون

مساحة ١٠٠

- اسم المشروع:
- التكلفة التقديرية للمشروع:
- التاريخ التقديري لبدء إنشاء المشروع:
- عدد المستفيدين (الأسر والسكان):
- مجال المشروع (مجاورة حضرية، منطقة أعمال، ريفية، إلخ):
- بصمة المشروع بما يشمل منطقة الأعمال:
- معلومات أخرى:

الإجابة		هل سيؤدي المشروع إلى:
لا	نعم	
		١. آثار ملحوظة؟ يتناسب حجم الآثار أو تبعاتها مع مجال المشروع ونوع الآثار. وتتضمن أنواع المشروعات التي سيكون لها آثار ملحوظة مشروعات الطرق ومحطات معالجة مياه الصرف ومحطات النفايات الصلبة ومناولتها والممارسة المعتادة لمجموعة البنك الدولي لتصنيف هذه المشروعات هي تصنيف مشروعات مثل الطرق الجديدة التي تتضمن حقوق طريق للمسافات الطويلة، ومحطات معالجة مياه الصرف (أكبر من ٥٠ ألف م <sup>٣</sup> /يوم في المعتاد) والمدافن الصحية ضمن تدخلات الفئة أ من ناحية أهمية الآثار.
		٢. آثار حساسة؟ يعتبر الأثر حساسا إذا لم يكن إلغائه ممكنا (مثلا يؤدي إلى فقدان موئل طبيعي رئيسي) أو يؤثر قضايا تتصل بالموائل الطبيعية أو الموارد الثقافية المادية أو إعادة التوطين غير الطوعي. في منطقة المشروع، تقع التدخلات التي قد تقع تحت تعريف "الحساس" ضمن المشروعات الضخمة المنفذة في جزر النيل (التي تعد مناطق محمية وفقا للقوانين المصرية) وتشمل على سبيل المثال الجسور وأعمال شبكة الطرق داخل تلك الجزر لأنها قد تؤدي إلى تغييرات لا يمكن إلغاؤها على البنية الطبيعية لهذه الجزر.
		٣. آثار عكسية؟ التدخلات التي تؤدي إلى آثار عكسية هي تلك التي تؤثر على وسائط مختلفة في نفس الوقت، مثل محطات توليد الكهرباء التي تنتج انبعاثات هواء مهمة وتصرف مياه التبريد الساخنة إلى المياه السطحية وتؤثر على موارد المياه الجوفية من خلال الضخ وتستهلك المخاطر العكسية على المجتمع من خلال تخزين الوقود، إلخ، فهي تعتبر من التدخلات التي تنتج آثارا عكسية. ولا تتضمن قائمة استثمارات البرنامج عموما هذه التدخلات.
		٤. آثار غير مسبوقه؟ هي تلك الآثار التي تحدث في المنطقة لأول مرة وقد تنطبق على المشروعات التي تطبق تكنولوجيات لم تختبر من قبل في المنطقة. ولا تتضمن قائمة استثمارات البرنامج عموما هذه التدخلات.
		٥. التأثير على منطقة تتجاوز بكثير بصمة المشروع؟ في كثير من الحالات، تتناسب منطقة التأثير مع نطاق المشروع، باستثناء وجود موقع المشروع في وسط غير مستقر (رياح قوية، تيار مياه متحرك، أو مستنقذ مياه في تربة نفاذة). في المعتاد، يكون لمشروعات الطرق أثر على الضوضاء المحيطة ونوعية الهواء بما يتجاوز بصمة المشروع بحد بسيط وينطبق ذلك أيضا على محطات معالجة مياه الصرف بسبب آثار الرائحة الكريهة التي تتجاوز حدود المرفق، ولكنها لا تعتبر مساحة تأثير كبيرة ما لم تتجاوز إلى حد بعيد بصمة المشروع.
		٦. آثار تراكمية؟ يجب على عملية الفحص أن تأخذ في الاعتبار الآثار التراكمية لبضعة تدخلات في نفس المنطقة. مثلا، في حالة فحص تدخل ما في منطقة محددة كتدخل غير ذي أثر بيئي واجتماعي ملحوظ، وكان هناك تدخل آخر في نفس المنطقة، فيجب عند فحص الأخير أخذ الأثر التراكمي للتدخلين في الاعتبار وفقا للمعايير المذكورة.
		٧. يتطلب نزوح مادي لملك الأراضي/حائزها؟ لا يجب أن يؤدي المشروع إلى أي شكل من أشكال النزوح المادي بغض النظر عن نوع حيازة الأرض.

الإجابة		الاستمارة
لا	نعم	هل سيؤدي المشروع إلى:
		٨. يتطلب إستحواذ أرض تزيد عن ١٠% من حيازة المالك/الحائزين أو سيؤثر على ١٠% أو أكثر من دخل المتضرر؟ مسموح فقط بنزوح اقتصادي بسيط في ظل هذا البرنامج. تعريف هذا هو ١٠% على الأكثر من إجمالي حيازة المالك/الحائزين للأرض أو التأثير على ١٠% من دخل المتضرر.
		٩. سيؤدي المشروع إلى إثارة نزاعات اجتماعية حول الأراضي في المستقبل

- إذا كانت الإجابة بنعم على أي سؤال مما سبق (١ إلى ٨)، يعتبر المشروع ضمن الفئة أ وفقاً لتصنيف البنك الدولي للخطورة الاجتماعية العالية، ويستبعد من تمويل البرنامج.
- إذا كانت الإجابة بلا على جميع ما سبق، يعد المشروع مؤهلاً للحصول على تمويل البرنامج ويمكن بعد ذلك تصنيفه وفق قانون البيئة المصري، انظر الملحق ١٣.٢
- يجب تجميع وتوثيق الأدلة والوثائق التي تدعم الزيارات الميدانية وأنشطة التشاور وجميع الملاحظات الميدانية الخاصة بالأراضي ورفقها بنموذج فحص الأهلية.


#### الخلاصة: المشروع مؤهل (ع) أو غير مؤهل ( )

ملحوظة : في حال تغيير نطاق أو مكونات المشروع سيتم إعادة فحص الأهلية له من جديد

التاريخ:







اسم الأخصائي البيئي في وحدة التنفيذ المحلية وتوقيعه:  
اسم إخصائي مشاركة المواطنين وتوقيعه:  
اسم أخصائي إستحواذ الأراضي والتعويضات في وحدة التنفيذ المحلية وتوقيعه:

أفي حالة الإستحواذ على الأراضي (بغض النظر عن مساحة الأرض المستحوذة من ملكية/منفعة المتضرر/المتضررين، يجب إتباع الضوابط وإجراءات التشغيل القياسية المذكورة في ملحق إستملاك الأراضي ٤.١، كما يجب توثيق المستندات الدالة على تطبيق تلك الضوابط من قبل وحدات التنفيذ المحلية

نتائج فحص الأهلية البيئية والاجتماعية للمشروعات  
المدرجة في الخطة الاستثمارية ( النموذج المحدث)

وصف المشروع

اسم المشروع: *البنك الدولي لمعالجة مياه الصرف*

محل المشروع

منطقة الأعمال

- يتناسب حجم الأثار أو تبعاتها مع مجال المشروع ونوع الأثار. وتتضمن أنواع المشروعات التي سيكون لها أثار ملحوظة مشروعات الطرق ومحطات معالجة مياه الصرف ومحطات النفايات الصلبة ومناولتها.
- التاريخ التقديري لبدء إنشاء المشروع:
- عدد المستفيدين (الأسر والسكان):
- مجال المشروع (مجاورة حضرية، منطقة أعمال، ريفية، إلخ):
- بصمة المشروع بما يشمل منطقة الأعمال:
- معلومات أخرى:

الإجابة		الاسئلة
نعم	لا	هل سيؤدي المشروع إلى:
	✓	١. أثار ملحوظة؟ يتناسب حجم الأثار أو تبعاتها مع مجال المشروع ونوع الأثار. وتتضمن أنواع المشروعات التي سيكون لها أثار ملحوظة مشروعات الطرق ومحطات معالجة مياه الصرف ومحطات النفايات الصلبة ومناولتها. والممارسة المعتادة لمجموعة البنك الدولي لتصنيف هذه المشروعات هي تصنيف مشروعات مثل الطرق الجديدة التي تتضمن حقوق طريق للمسافات الطويلة، ومحطات معالجة مياه الصرف (أكبر من ٥٠ ألف م <sup>٣</sup> /يوم في المعتاد) والمدافن الصحية ضمن تدخلات الفئة أ من ناحية اهمية الأثار.
	✓	٢. أثار حساسة؟ يعتبر الأثر حساسا إذا لم يكن إلغاؤه ممكنا (مفلا يؤدي إلى فقدان موئل طبيعي رئيسي) أو يؤثر قضايا تتصل بالموائل الطبيعية أو الموارد الثقافية المادية أو إعادة التوطين غير الطوعي. في منطقة المشروع، تقع التدخلات التي قد تقع تحت تعريف "الحساس" ضمن المشروعات الضخمة المنفذة في جزر النيل (التي تعد مناطق محمية وفقا للقوانين المصرية) وتشمل على سبيل المثال الجسور وأعمال شبكة الطرق داخل تلك الجزر لأنها قد تؤدي إلى تغييرات لا يمكن إلغاؤها على البنية الطبيعية لهذه الجزر.
	✓	٣. أثار عكسية؟ التدخلات التي تؤدي إلى أثار عكسية هي تلك التي تؤثر على وسائط مختلفة في نفس الوقت، مثل محطات توليد الكهرباء التي تنتج انبعاثات هواء مهمة وتصرف مياه التبريد الساخنة إلى المياه السطحية وتؤثر على موارد المياه الجوفية من خلال الضخ وتستهلك المخاطر العكسية على المجتمع من خلال تخزين الوقود، إلخ، فهي تعتبر من التدخلات التي تنتج أثارا عكسية. ولا تتضمن قائمة استثمارات البرنامج عموما هذه التدخلات.
	✓	٤. أثار غير مسبوقه؟ هي تلك الأثار التي تحدث في المنطقة لأول مرة وقد تنطبق على المشروعات التي تطبق تكنولوجيات لم تختبر من قبل في المنطقة. ولا تتضمن قائمة استثمارات البرنامج عموما هذه التدخلات.
	✓	٥. التأثير على منطقة تتجاوز بكثير بصمة المشروع؟ في كثير من الحالات، تتناسب منطقة التأثير مع نطاق المشروع، باستثناء وجود موقع المشروع في وسط غير مستقر (رياح قوية، تيار مياه متحرك، أو مستنقعات مياه في تربة نفاذة). في المعتاد، يكون لمشروعات الطرق أثر على الضوضاء المحيطة ونوعية الهواء بما يتجاوز بصمة المشروع بحد بسيط وينطبق ذلك أيضا على محطات معالجة مياه الصرف بسبب أثار الرائحة الكريهة التي تتجاوز حدود المرفق، ولكنها لا تعتبر مساحة تأثير كبيرة ما لم تتجاوز إلى حد بعيد بصمة المشروع.
	✓	٦. أثار تراكمية؟ يجب على عملية الفحص أن تأخذ في الاعتبار الأثار التراكمية لبضعة تدخلات في نفس المنطقة. مثلا، في حالة فحص تدخل ما في منطقة محددة كتدخل غير ذي أثر بيئي واجتماعي ملحوظ، وكان هناك تدخل آخر في نفس المنطقة، فيجب عند فحص الأخير أخذ الأثر التراكمي للتدخلين في الاعتبار وفقا للمعايير المذكورة.
	✓	٧. يتطلب نزوح مادي لملاك الأراضي/حائزيها؟ لا يجب أن يؤدي المشروع إلى أي شكل من أشكال النزوح المادي بغض النظر عن نوع حيازة الأرض.

الإجابة		الأسئلة
لا	نعم	هل سيؤدي المشروع إلى:
		٨. يتطلب إستحواذ أرض تزيد عن ١٠% من حيازة المالك/الحائزين أو سيؤثر على ١٠% أو أكثر من دخل المتضرر؟ مسموح فقط بزوح اقتصادي بسيط في ظل هذا البرنامج تعريف هذا هو ١٠% على الأكثر من إجمالي حيازة المالك/الحائزين للأرض أو التأثير على ١٠% من دخل المتضرر.
		٩. سيؤدي المشروع إلى إثارة نزاعات اجتماعية حول الأراضي في المستقبل

- إذا كانت الإجابة بنعم على أي سؤال مما سبق (١ إلى ٨)، يعتبر المشروع ضمن الفئة أ وفقاً لتصنيف البنك الدولي للخطورة الاجتماعية العالية، ويستبعد من تمويل البرنامج.
- إذا كانت الإجابة بلا على جميع ما سبق، يعد المشروع مؤهلاً للحصول على تمويل البرنامج ويمكن بعد ذلك تصنيفه وفق قانون البيئة المصري، انظر الملحق ١٣.٢
- يجب تجميع وتوثيق الأدلة والوثائق التي تدعم الزيارات الميدانية وأنشطة التشاور وجميع الملاحظات الميدانية الخاصة بالأراضي ورفقها بنموذج فحص الأهلية.

#### الخلاصة: المشروع مؤهل (←) أو غير مؤهل ( )

ملحوظة : في حال تغيير نطاق أو مكونات المشروع سيتم إعادة فحص الأهلية له من جديد

التاريخ:

اسم الأخصائي البيئي في وحدة التنفيذ المحلية وتوقيعه:

اسم إحصائي مشاركة المواطنين وتوقيعه:

اسم أخصائي إستحواذ الأراضي والتعويضات في وحدة التنفيذ المحلية وتوقيعه:

٤.١. في حالة الإستحواذ على الأراضي (بغض النظر عن مساحة الأرض المستحوذ من ملكية/منفعة المتضرر/المتضررين؛ يجب إتباع الضوابط وإجراءات التشغيل القياسية المذكورة في ملحق إستملاك الأراضي ٤.١.٤، كما يجب توثيق المستندات الدالة على تطبيق تلك الضوابط من قبل وحدات التنفيذ المحلية



نتائج فحص الأهلية البيئية والاجتماعية للمشروعات  
المدرجة في الخطة الاستثمارية (النموذج المحدث)

وصف المشروع

محل تكاسوت لعمارة تجل لخدمة اللتالى لاساس لسطح

١٨ مليون

سنة ٢٠١٤

- اسم المشروع:
- التكلفة التقديرية للمشروع:
- التاريخ التقديري لبداية إنشاء المشروع:
- عدد المستفيدين (الأسر والسكان):
- مجال المشروع (مجاورة حضرية، منطقة أعمال، ريفية، إلخ):
- بضمنة المشروع بما يشمل منطقة الأعمال:
- معلومات أخرى:

الإجابة		هل سيؤدي المشروع إلى:
نعم	لا	
	✓	١. آثار ملحوظة؟ يتناسب حجم الآثار أو تبعاتها مع مجال المشروع ونوع الآثار. وتتضمن أنواع المشروعات التي سيكون لها آثار ملحوظة مشروعات الطرق ومحطات معالجة مياه الصرف ومحطات النفايات الصلبة ومناولتها والممارسة المعتادة لمجموعة البنك الدولي لتصنيف هذه المشروعات هي تصنيف مشروعات مثل الطرق الجديدة التي تتضمن حقوق طريق للمصافاة الطويلة، ومحطات معالجة مياه الصرف (أكبر من ٥٠ ألف م <sup>٣</sup> يوم في المعداد) والمدافن الصحية ضمن تدخلات الفئة أ من ناحية أهمية الآثار.
	✓	٢. آثار عكسية؟ يعتبر الأثر عكسياً إذا لم يكن البعوض ممكناً (مثلاً يؤدي إلى فقدان موئل طبيعي رئيسي) أو يثير قضايا تتعلق بالموائل الطبيعية أو الموارد الثقافية المحلية أو إعادة التوطين غير الطوعي. في منطقة المشروع تقع التدخلات التي قد تقع تحت تعريف "الحساس" ضمن المشروعات الضخمة المنفذة في جزر النيل (التي تعد مناطق محمية وفقاً للقوانين المصرية) وتشمل جلي سبيل المثال الجسور وأعمال شبكة الطرق داخل تلك الجزر لأنها قد تؤدي إلى تغييرات لا يمكن إزالتها على البنية الطبيعية لهذه الجزر.
	✓	٣. آثار عكسية؟ التدخلات التي تؤدي إلى آثار عكسية هي تلك التي تؤثر على وسائط مختلفة في نفس الوقت، مثل محطات توليد الكهرباء التي تنتج انبعاثات هواء مهيبة وتضرب مياه التبريد الساخنة إلى المياه السطحية وتؤثر على موارد المياه الجوفية من خلال الضخ وتستهلك المخاطر العكسية على المجتمع من خلال تخزين الوقود، إلخ، فهي تعتبر من التدخلات التي تنتج آثاراً عكسية. ولا تتضمن قائمة استثمارات البرنامج عموماً هذه التدخلات.
	✓	٤. آثار غير مسبوقه؟ هي تلك الآثار التي تحدث في المنطقة لأول مرة وقد تطبق على المشروعات التي تطبق تكنولوجيات لم تختبر من قبل في المنطقة. ولا تتضمن قائمة استثمارات البرنامج عموماً هذه التدخلات.
	✓	٥. التأثير على منطقة تتجاوز بكثير بضمنة المشروع؟ في كثير من الحالات، تتناسب منطقة التأثير مع نطاق المشروع، باستثناء وجود موقع المشروع في وسط غير مستقر (رياح قوية، تيار مياه متحرك، أو مستنقع مياه في تربة نفاذة). في المعتاد، يكون لمشروعات الطرق أثر على الضوضاء المحيطة ونوعية الهواء بما يتجاوز بضمنة المشروع بحد بسيط وينطبق ذلك أيضاً على محطات معالجة مياه الصرف بسبب آثار الرائحة الكريهة التي تتجاوز حدود المرفق، ولكنها لا تعتبر مساحة تأثير كبيرة ما لم تتجاوز إلى حد بعيد بضمنة المشروع.
	✓	٦. آثار تراكمية؟ يجب على عمية الفحص أن تأخذ في الاعتبار التراكمية لبضمنة تدخلات في نفس المنطقة. مثلاً، في حالة فحص تدخل ما في منطقة محددة كدخول غير ذي أثر بيئي واجتماعي ملحوظ، وكان هناك تدخل آخر في نفس المنطقة، فيجب عند فحص الأخير أخذ الأثر التراكمي للتدخلين في الاعتبار وفقاً للمعايير المذكورة.
	✓	٧. يتطلب تزوج مادي لملأه الأراضى/خبالها؟ لا يجب أن يؤدي المشروع إلى أي شكل من أشكال التزوج المادي بفض النظر عن نوع حيازة الأرض.

الإجابة		هل سيؤدي المشروع إلى:
لا	نعم	
✓		٨. يتطلب إستحواذ أرض تزيد عن ١٠% من حيازة المالك/الحائزين أو سيؤثر على ١٠% أو أكثر من دخل المتضرر؟ مسموح فقط بنزوح اقتصادي بسيط في ظل هذا البرنامج تعريف هذا هو ١٠% على الأكثر من إجمالي حيازة المالك/الحائزين للأرض أو التأثير على ١٠% من دخل المتضرر.
✓		٩. سيؤدي المشروع إلى إثارة نزاعات اجتماعية حول الأراضي في المستقبل

- إذا كانت الإجابة بنعم على أي سؤال مما سبق (١ إلى ٨)، يعتبر المشروع ضمن الفئة أ وفقاً لتصنيف البنك الدولي للخطورة الاجتماعية العالية، ويستبعد من تمويل البرنامج.
- إذا كانت الإجابة بلا على جميع ما سبق، يعد المشروع مؤهلاً للحصول على تمويل البرنامج ويمكن بعد ذلك تصنيفه وفق قانون البيئة المصري، انظر الملحق ١٣.٢
- يجب تجميع وتوثيق الأدلة والوثائق التي تدعم الزيارات الميدانية وأنشطة التشاور وجميع الملاحظات الميدانية الخاصة بالأراضي ورفقها بنموذج فحص الأهلية.

الخلاصة: المشروع مؤهل (✓) أو غير مؤهل ( )

ملحوظة: في حال تغيير نطاق أو مكونات المشروع سيتم إعادة فحص الأهلية له من جديد

التاريخ:

اسم الأخصائي البيئي في وحدة التنفيذ المحلية وتوقيعه:

اسم إخصائي مشاركة المواطنين وتوقيعه:

اسم أخصائي إستحواذ الأراضي والتعويضات في وحدة التنفيذ المحلية وتوقيعه:

في حالة الإستحواذ على الأراضي (بغض النظر عن مساحة الأرض المستحوذة من ملكية/منفعة المتضرر/المتضررين، يجب إتباع الضوابط وإجراءات التشغيل القياسية المذكورة في ملحق إستملاك الأراضي ٤.٦، كما يجب توثيق المستندات الدالة على تطبيق تلك الضوابط من قبل وحدات التنفيذ المحلية.

نتائج

فحص الأهلية البيئية والاجتماعية للمشروعات المدرجة في الخطة الاستثمارية (النموذج المحدث)

وصف المشروع

طرم حليب بالسرور

١ مليون

منطقة صحر

اسم المشروع:

التكلفة التقديرية للمشروع:

التاريخ التقديري لبدء إنشاء المشروع:

عدد المستفيدين (الأسر والسكان):

مجال المشروع (مجاورة حضرية، منطقة أعمال، ريفية، إلخ):

بصمة المشروع بما يشمل منطقة الأعمال:

معلومات أخرى:

الإجابة		الاستمارة
لا	نعم	هل سيؤدي المشروع إلى:
		1. آثار ملحوظة؟ يتناسب حجم الآثار أو تبعاتها مع مجال المشروع ونوع الآثار. وتتضمن أنواع المشروعات التي سيكون لها آثار ملحوظة مشروعات الطرق ومحطات معالجة مياه الصرف ومحطات النفايات الصلبة ومناولتها. والممارسة المعتادة لمجموعة البنك الدولي لتصنيف هذه المشروعات هي تصنيف مشروعات مثل الطرق الجديدة التي تتضمن حقوق طريق للمسافات الطويلة، ومحطات معالجة مياه الصرف (أكبر من 50 ألف م <sup>3</sup> /يوم في المعتاد) والمدافن الصحية ضمن تدخلات الفئة أ من ناحية أهمية الآثار.
		2. آثار حساسة؟ يعتبر الأثر حساساً إذا لم يكن إلغائه ممكناً (مثلاً يؤدي إلى فقدان موئل طبيعي رئيسي) أو يؤثر قسماً يتصل بالموائل الطبيعية أو الموارد الثقافية المادية أو إعادة التوطين غير الطوعي. في منطقة المشروع، تقع التدخلات التي قد تقع تحت تعريف "الحساس" ضمن المشروعات الضخمة المنفذة في جزر النيل (التي تعد مناطق صحية وفقاً للقرنين المصرية) وتشمل على سبيل المثال الجسر وأعمال شبكة الطرق داخل تلك الجزر لأنها قد تؤدي إلى تغييرات لا يمكن إلغاؤها على البنية الطبيعية لهذه الجزر.
		3. آثار عكسية؟ التدخلات التي تؤدي إلى آثار عكسية هي تلك التي تؤثر على وسائط مختلفة في نفس الوقت، مثل محطات توليد الكهرباء التي تنتج انبعاثات هواء مهمة وتصرف مياه التبريد الساخنة إلى المياه السطحية وتؤثر على موارد المياه الجوفية من خلال الضخ وتستهلك المخاطر العكسية على المجتمع من خلال تخزين الوقود، إلخ؛ فهي تعتبر من التدخلات التي تنتج آثاراً عكسية. ولا تتضمن قائمة استثمارات البرنامج عموماً هذه التدخلات.
		4. آثار غير مسبوق؟ هي تلك الآثار التي تحدث في المنطقة لأول مرة وقد تنطبق على المشروعات التي تطبق تكنولوجيات لم تختبر من قبل في المنطقة. ولا تتضمن قائمة استثمارات البرنامج عموماً هذه التدخلات.
		5. التأثير على منطقة تتجاوز بكثير بصمة المشروع؟ في كثير من الحالات، تتناسب منطقة التأثير مع نطاق المشروع، باستثناء وجود موقع المشروع في وسط غير مستقر (رياح قوية، تيار مياه منحرك، أو مستنقعات مياه في تربة نفاذة). في المعتاد، يكون لمشروعات الطرق أثر على الضوضاء المحيطة. ونوعية الهواء بما يتجاوز بصمة المشروع بحد بسيط وينطبق ذلك أيضاً على محطات معالجة مياه الصرف بسبب آثار الرائحة الكريهة التي تتجاوز حدود المرفق، ولكنها لا تعتبر مساحة تأثير كبيرة ما لم تتجاوز إلى حد بعيد بصمة المشروع.
		6. آثار تراكمية؟ يجب على عملية الفحص أن تأخذ في الاعتبار الآثار التراكمية لبعض التدخلات في نفس المنطقة. مثلاً، في حالة فحص تدخل ما في منطقة محددة كتدخل غير ذي أثر بيئي واجتماعي ملحوظ، وكان هناك تدخل آخر في نفس المنطقة، فيجب عند فحص الأخير أخذ الأثر التراكمي للتدخلين في الاعتبار وفقاً للمعايير المذكورة.
		7. يتطلب نزوح مادي لملاك الأراضي/حاملها؟ لا يجب أن يؤدي المشروع إلى أي شكل من أشكال النزوح المادي بغض النظر عن نوع جباة الأرض.

الإجابة		الأسئلة
نعم	لا	هل سيؤدي المشروع إلى:
	✓	8. يتطلب إستحداث أرض تزيد عن 10% من هيازة المالك/الحائزين أو سيؤثر على 10% أو أكثر من دخل المتضرر؟ مسموح فقط بنزوح اقتصادي بسيط في ظل هذا البرنامج. تعريف هذا هو 10% على الأكثر من إجمالي هيازة المالك/الحائزين للأرض أو التأثير على 10% من دخل المتضرر
	✓	9. سيؤدي المشروع إلى إثارة نزاعات اجتماعية حول الأراضي في المستقبل

- إذا كانت الإجابة بنعم على أي سؤال مما سبق (1 إلى 8)، يعتبر المشروع ضمن الفئة أ وفقاً لتصنيف البنك الدولي للخطورة الاجتماعية العالية، ويستبعد من تمويل البرنامج.
- إذا كانت الإجابة بلا على جميع ما سبق، يعد المشروع مؤهلاً للحصول على تمويل البرنامج ويمكن بعد ذلك تصنيفه وفق قانون البيئة المصري، انظر الملحق 13.2
- يجب تجميع وتوثيق الأدلة والوثائق التي تدعم الزيارات الميدانية وأنشطة التشاور وجميع الملاحظات الميدانية الخاصة بالأراضي ورفقها بنموذج فحص الأهلية.

الخلاصة: المشروع مؤهل (✓) أو غير مؤهل ( )

ملاحظة: في حال تغيير نطاق أو مكونات المشروع سيتم إعادة فحص الأهلية له من جديد

التاريخ:



اسم الأخصائي البيئي في وحدة التنفيذ المحلية وتوقيع:



اسم إخصائي مشاركة المواطنين وتوقيع:



اسم إخصائي إستحداث الأراضي والتعويضات في وحدة التنفيذ المحلية وتوقيع:

أفي حالة إستحداث على الأراضي (بغض النظر عن مساحة الأرض المستحوذة من مأكية/منظمة المتضرر/المتضررين، يجب إتباع الضوابط وإجراءات التشغيل العادية المذكورة في ملحق إستحداث الأرض 4.1، كما يجب توثيق المستندات الدالة على تطبيق تلك الضوابط من قبل وحدات التنفيذ المحلية

نتائج

فحص الأهمية البيئية والاجتماعية للمشروعات المدرجة في الخطة الاستثمارية (النموذج المحدث)

وصف المشروع

اسم المشروع: **إتار حديد - إيوان**

التكلفة التقديرية للمشروع:

٢٥,٠٠٠ مليون

التاريخ التقديري لبدء إنشاء المشروع:

عدد المستفيدين (الأسر والسكان):

مجال المشروع (مجاورة حضرية، منطقة أعمال، ريفية، إلخ):

بصمة المشروع بما يشمل منطقة الأعمال:

معلومات أخرى:

*Handwritten signature/initials*

الأهمية		الأهمية
لا	نعم	هل يؤدي المشروع إلى:
		1. آثار ملحوظة؟ يتناسب حجم الآثار أو تبعاتها مع مجال المشروع ونوع الآثار. وتتضمن أنواع المشروعات التي سيكون لها آثار ملحوظة مشروعات الطرق ومحطات معالجة مياه الصرف ومحطات النفايات الصلبة ومناولتها والممارسة المعتادة لمجموعة البنك الدولي لتصنيف هذه المشروعات هي تصنيف مشروعات مثل الطرق الجديدة التي تتضمن حفر طرق للمساكن الضوئية، ومحطات معالجة مياه الصرف (أكبر من 50 ألف م <sup>3</sup> /يوم في المعتاد) والمدافن الصحية ضمن تدخلات الفئة أ من ناحية أهمية الآثار.
		2. آثار حساسة؟ يعتبر الآثار حساسة إذا لم يكن الفلاحة ممكنًا (مثلًا يؤدي إلى فقدان موئل طبيعي رئيسي) أو يؤثر قضائياً بتصحر بالموائل الطبيعية أو الموارد الثقافية المادية أو إعادة التوطين غير الطوعي. في منطقة المشروع، تقع التدخلات التي قد تقع تحت تعريف "الحساس" ضمن المشاريع ذات الصلابة المنخفضة في جزر أنيون (التي تعد مناطق محمية وفقاً للقوانين المصرية) وتتميز عن سبيل الدخول الجسور وأعمال شبكة الصرف داخل تلك الجزر لأنها قد تؤدي إلى تغييرات لا يمكن إزالتها على البنية التحتية لهذه الجزر.
		3. آثار عكسية؟ التدخلات التي تؤدي إلى آثار عكسية هي تلك التي تركز على وسائط مختلفة في نفس الوقت. مثل محطات توليد الكهرباء التي تنتج انبعاثات هوائية مهمة وتصرف مياه التبريد المسالحة إلى المياه السطحية وتؤثر على موارد المياه الجوفية من خلال الضخ وتستحدث المخاطر العكسية على المجتمع من خلال تخزين الوقود، إلخ، فهي تعتبر من التدخلات التي تنتج آثاراً عكسية. ولا تتضمن قائمة استثمارات البرنامج عمومًا هذه التدخلات.
		4. آثار غير مسبوقة؟ هي تلك الآثار التي تحدث في المنطقة لأول مرة وقد تتطلب على المشروعات التي تطبق تكنولوجيات لم تختبر من قبل في المنطقة. ولا تتضمن قائمة استثمارات البرنامج عمومًا هذه التدخلات.
		5. التأثير على منطقة تتجاوز بكثير بصمة المشروع؟ في كثير من الحالات، تتناسب منطقة التأثير مع نطاق المشروع، باستثناء وجود موقع المشروع في وسط غير مستقر (رياح قوية، تيار مياه متحرك، أو مستنقعات مياه في تربة نفاذة). في المعتاد، يكون لمشروعات الطرق أثر على الضوضاء المحيطة ونوعية الهواء بما يتجاوز بصمة المشروع بعد بديء وينطبق ذلك أيضًا على محطات معالجة مياه الصرف بسبب آثار الرائحة الكريهة التي تتجاوز حدود المرفق، ولكنها لا تعتبر مساحة تأثير كبيرة ما لم تتجاوز إلى حد بعيد بصمة المشروع.
		6. آثار تراكمية؟ يجب على عملية الفحص أن تأخذ في الاعتبار الآثار التراكمية لبصمة تدخلات في نفس المنطقة. مثلًا، في حالة فحص تدخل ما في منطقة محددة كتدخل غير ذي أثر بيئي واجتماعي ملحوظ وكان هناك تدخل آخر في نفس المنطقة، فيجب عند فحص الأخير أخذ الآثار التراكمية للتدخلين في الاعتبار وفقًا للمعايير المذكورة.
		7. يتعطل تزوج مادي لملاك الأراضي/التهريب؟ لا يجب أن يؤدي المشروع إلى أي شكل من أشكال التزوج المادي بغض النظر عن نوع حيازة الأرض.

الإجابة		الأسئلة
لا	نعم	هل سيؤدي المشروع إلى:
	<input checked="" type="checkbox"/>	8. يتطلب استحواد أرض تزيد عن 10% من حيازة المالك/الحائزين أو سيؤثر على 10% أو أكثر من دخل المتضرر؟ مسموح فقط بزروح اقتصادي بسيط في ظل هذا البرنامج. تعريف هذا هو 10% على الأكثر من إجمالي حيازة المالك/الحائزين للأرض أو التأثير على 10% من دخل المتضرر.
	<input checked="" type="checkbox"/>	9. سيؤدي المشروع إلى إثارة نزاعات اجتماعية حول الأراضي في المستقبل

- إذا كانت الإجابة بنعم على أي سؤال مما سبق (1 إلى 8)، يعتبر المشروع ضمن الفئة أ وفقاً لتصنيف البنك الدولي للخطورة الاجتماعية العالية، ويستبعد من تمويل البرنامج.
- إذا كانت الإجابة بلا على جميع ما سبق، يعد المشروع مؤهلاً للحصول على تمويل البرنامج ويمكن بعد ذلك تصنيفه وفق قانون البيئة المصري، انظر الملحق 13.2
- يجب تجميع وتوثيق الأدلة والوثائق التي تدعم الزيارات الميدانية وأنشطة التشاور وجميع الملاحظات الميدانية الخاصة بالأراضي ورفعها بنموذج فحص الأهلية.

الخلاصة: المشروع مؤهل ( ) أو غير مؤهل ( )

ملحوظة: في حال تغيير نطاق أو مكونات المشروع سيتم إعادة فحص الأهلية له من جديد

التاريخ:

اسم الأخصائي الفني في وحدة التنفيذ المحلية وتوقيعه:

اسم أخصائي مشاركة المواطنين وتوقيعه:

اسم أخصائي استحواد الأراضي والتعويضات في وحدة التنفيذ المحلية وتوقيعه:

في حالة الاستحواد على الأراضي (بغض النظر عن مساحة الأرض المستحوذة من ملكية سنية

المتضرر/المتضررين، يجب إتباع الضوابط وإجراءات التشغيل القياسية المذكورة في ملحق إستملاك الأراضي

إرادتها، كما يجب توثيق المستندات الدالة على تطبيق تلك الضوابط من قبل وحدات التشغيل المحلية.

نتائج

فحص الأهلية البيئية والاجتماعية للمشروعات المدرجة في الخطة الاستثمارية (النموذج المحدث)

وصف المشروع  
 تطوير منطقة كفاية مستطوية لإقامة الإسكان الاجتماعي (مستطوية)  
 اسم المشروع:  
 التكلفة التقديرية للمشروع:  
 التاريخ التقديري لبدء إنشاء المشروع:  
 عدد المستفيدين (الأسر والسكان):  
 مجال المشروع (مجاورة حضرية، منطقة أعمال، ريفية، إلخ):  
 بصمة المشروع بما يشمل منطقة الأعمال:  
 معلومات أخرى:

الإجابة		هل سيؤدي المشروع إلى:
لا	نعم	
		1. آثار ملحوظة؟ يتناسب حجم الآثار أو تبعاتها مع مجال المشروع ونوع الآثار. وتتضمن أنواع المشروعات التي سيكون لها آثار ملحوظة مشروعات الطرق ومحطات معالجة مياه الصرف ومحطات النفايات الصلبة ومناولتها. والممارسة المعتادة لمجموعة البنك الدولي لتصنيف هذه المشروعات هي تصنيف مشروعات مثل الطرق الجديدة التي تتضمن حقوق طريق للمساكن الطويلة، ومحطات معالجة مياه الصرف (أكبر من 50 ألف م <sup>3</sup> /يوم في المعتاد) والمدافن الصحية ضمن تدخلات الفئة أ من ناحية أهمية الآثار.
		2. آثار حساسة؟ يعتبر الأثر حساساً إذا لم يكن إلغائه ممكناً (مثلاً يؤدي إلى فقدان موئل طبيعي رئيسي) أو يتغير قضائياً تتصل بالموائل الطبيعية أو الموارد الثقافية المادية أو إعادة التوطين غير الطوعي. في منطقة المشروع، تقع التدخلات التي قد تقع تحت تعريف "الحساس" ضمن المشروعات الضخمة المنفذة في جزر النيل (التي تعد مناطق حساسة رفقا للتراث المصري) وتشمل على سبيل المثال الجسر وأعمال شبكة الطرق داخل تلك الجزر لأنها قد تؤدي إلى تغييرات لا يمكن إلغاؤها على أنبنيه الطبيعية لهذه الجزر.
		3. آثار عكسية؟ التدخلات التي تؤدي إلى آثار عكسية هي تلك التي تتركز على وسائط مختلفة في نفس الوقت؛ مثل محطات توليد الكهرباء التي تنتج انبعاثات هواء مهمة وتصرف مياه التبريد الساخنة إلى المياه السطحية وتؤثر على موارد المياه الجوفية من خلال الضخ وتستهلك المخاطر العكسية على المجتمع من خلال تخزين الوقود، إلخ؛ فهي تعتبر من التدخلات التي تنتج آثاراً عكسية. ولا تتضمن قائمة استثمارات البرنامج عموماً هذه التدخلات.
		4. آثار غير مسبوقه؟ هي تلك الآثار التي تحدث في المنطقة لأول مرة وقد تنطبق على المشروعات التي تطبق تكنولوجيات لم تخبر من قبل في المنطقة. ولا تتضمن قائمة استثمارات البرنامج عموماً هذه التدخلات.
		5. التأثير على منطقة تتجاوز بكثير بصمة المشروع؟ في كثير من الحالات، تتناسب منطقة التأثير مع نطاق المشروع، باستثناء وجود مرفق المشروع في وسط غير مستقر (رياح قوية، تيار مياه متحرك، أو مستنقذ مياه في تربة نفاذة). في المعتاد، يكون لمشروعات الطرق أثر على الضوضاء المحيطة ونوعية الهواء بما يتجاوز بصمة المشروع بحد بسيط وينطبق ذلك أيضاً على محطات معالجة مياه الصرف بسبب آثار الرائحة الكريهة التي تتجاوز حدود المرفق، ولكنها لا تعتبر مساحاً تأثير كبيرة ما لم تتجاوز إلى حد بعيد بصمة المشروع.
		6. آثار تراكمية؟ يجب على عملية الفحص أن تأخذ في الاعتبار الآثار التراكمية لبطعة تدخلات في نفس المنطقة. مثلاً، في حالة فحص تدخل ما في منطقة محددة كتدخل غير ذي أثر بيئي واجتماعي ملحوظ، وكان هناك تدخل آخر في نفس المنطقة، فيجب عند فحص الأخير أخذ الأثر التراكمي للتدخلين في الاعتبار وفقاً للمعايير المذكورة.
		7. يتطلب نزوح مادي لملأه الأراضي جائلزها؟ لا يجب أن يؤدي المشروع إلى أي شكل من أشكال النزوح المادي بغض النظر عن نوع حيازة الأرض.

الإجابة		الأمثلة
نعم	لا	هل سيؤدي المشروع إلى:
		8. يتطلب استحواد أرض تزيد عن 10% من حيازة المالك/الحائزين أو سيؤثر على 10% أو أكثر من دخل المتضرر <sup>1</sup> ؟ مسموح فقط بزوح اقتصادي بسيط في ظل هذا البرنامج. تعريف هذا هو 10% على الأكثر من إجمالي حيازة المالك/الحائزين للأرض أو التأثير على 10% من دخل المتضرر
		9. سيؤدي المشروع إلى إثارة نزاعات اجتماعية حول الأراضي في المستقبل

- إذا كانت الإجابة بنعم على أي سؤال مما سبق (1 إلى 8)، يعتبر المشروع ضمن الفئة أ وفقاً لتصنيف البنك الدولي للخطورة الاجتماعية العالية، ويستبعد من تمويل البرنامج.
- إذا كانت الإجابة بلا على جميع ما سبق، يعد المشروع مؤهلاً للحصول على تمويل البرنامج ويمكن بعد ذلك تصنيفه وفق قانون البيئة المصري، انظر الملحق 13.2
- يجب تجميع وتوثيق الأدلة والوثائق التي تدعم الزيارات الميدانية وأنشطة التشاور وجميع الملاحظات الميدانية الخاصة بالأراضي ورفقها بنموذج فحص الأهلية.

الخلاصة: المشروع مؤهل ( ✓ ) أو غير مؤهل ( )

ملاحظة: في حال تغيير نطاق أو مكونات المشروع سيتم إعادة فحص الأهلية له من جديد

التاريخ:

اسم الأخصائي البيئي في وحدة التنفيذ المحلية وتوقيعه:

اسم إخصائي مشاركة المواطنين وتوقيعه:

اسم إخصائي استحواد الأراضي والتعويضات في وحدة التنفيذ المحلية وتوقيعه:

أفي حالة الإستحواذ على الأراضي (بغض النظر عن مسنحة الأرض المستحوذة من ملكية/منفعة  
المتضرر/المتضررين، يجب إتباع الضوابط وإجراءات التشغيل القياسية المذكورة في ملحق استملاك الأرض  
4، كما يجب توثيق الاستملاك الدالة على تطبيق تلك الضوابط من قِبل وحدات التنفيذ المحلية



نتائج

فحص الأهلية البيئية والاجتماعية للمشروعات المدرجة في الخطة الاستثمارية ( النموذج المحدث)

وصف المشروع

- اسم المشروع: **تطوير وصيانة شبكة مياه الشرب في الجيزة (محافظة)**
- التكلفة التقديرية للمشروع:
- التاريخ التقديري لبدء إنشاء المشروع:
- عدد المستفيدين (الأسر والسكان):
- مجال المشروع (مجاورة حضرية، منطقة أعمال، ريفية، إلخ):
- بصمة المشروع بما يشمل منطقة الأعمال:
- معلومات أخرى:

٩٥ - مليون

صناعة مياه

الإجابة		هل سيؤدي المشروع إلى:
لا	نعم	
/		1. آثار ملحوظة؟ يتناسب حجم الآثار أو تبعاتها مع مجال المشروع ونوع الآثار. وتتضمن أنواع المشروعات التي سيكون لها آثار ملحوظة مشروعات الطرق ومحطات معالجة مياه الصرف ومحطات النفايات الصلبة ومنازلها والممارسة المعتادة لمجموعة البنك الدولي لتصنيف هذه المشروعات هي تصنيف مشروعات مثل الطرق الجيدة التي تتضمن حقوق طريق للمسافات الطويلة، ومحطات معالجة مياه الصرف (أكبر من 50 ألف م <sup>3</sup> /يوم في المعتاد) والمدافن الصحية ضمن تدخلات الفئة أ من ناحية أهمية الآثار.
/		2. آثار حساسة؟ يعتبر الأثر حساسا إذا لم يكن إلغائه ممكنا (مثلا يؤدي إلى فقدان موئل طبيعي رئيسي) أو يؤثر فضائيا تتصل بالموائل الطبيعية أو الموارد الثقافية المانية أو إعادة التوطين غير الطوعي. في منطقة المشروع، تقع التدخلات التي قد تقع تحت تعريف "الحساس" ضمن المشروعات النضمة المنفذة في جزر النيل (التي تعد مناطق محمية رقفا للتراث المعمارية) وتشمل على سبيل المثال الجسور وأعمال تبيك؟ الضرق داخل تلك الجزر لأنها قد تؤدي إلى تغييرات لا يمكن إلتها على البنية الطبيعية لهذه الجزر.
/		3. آثار عكسية؟ التدخلات التي تؤدي إلى آثار عكسية هي تلك التي تؤثر على وسائط مختلفة في نفس الوقت، مثل محطات توليد الكهرباء التي تنتج انبعاثات هواء مهمة وتصرف مياه التبريد الساخنة إلى المياه السطحية وتؤثر على موارد المياه الجوفية من خلال الضخ وتستحث المخاطر العكسية على المجتمع من خلال تخزين الوقود، إلخ، فهي تعتبر من التدخلات التي تنتج آثارا عكسية. ولا تتضمن قائمة استثمارات البرنامج عموما هذه التدخلات.
/		4. آثار غير مسبوقه؟ هي تلك الآثار التي تحدث في المنطقة لأول مرة وقد تنطبق على المشروعات التي تطبق تكنولوجيات لم تختبر من قبل في المنطقة. ولا تتضمن قائمة استثمارات البرنامج عموما هذه التدخلات.
/		5. التأثير على منطقة تتجاوز بكثير بصمة المشروع؟ في كثير من الحالات، تتناسب منطقة التأثير مع نطاق المشروع، باستثناء وجود موقع المشروع في وسط غير مستقر (رياح قوية، تيار مياه متحرك، أو مستنقذ مياه في تربة نفاذة). في المعتاد، يكون لمشروعات الطرق أثر على الضوضاء المحيطة ونوعية الهواء بما يتجاوز بصمة المشروع بحد بسيط وينطبق ذلك أيضا على محطات معالجة مياه الصرف بسبب آثار الرائحة الكريهة التي تتجاوز حدود المرفق، ولكنها لا تعتبر مساحة تأثير كبيرة ما لم تتجاوز إلى حد بعيد بصمة المشروع.
/		6. آثار تراكمية؟ يجب على عملية الفحص أن تأخذ في الاعتبار الآثار التراكمية لبضعة تدخلات في نفس المنطقة. مثلا، في حالة فحص تدخل ما في منطقة محددة كتدخل غير ذي أثر بيئي واجتماعي ملحوظ، وكان هناك تدخل آخر في نفس المنطقة. فيجب عند فحص الأخير أخذ الأثر التراكمي للتدخلين في الاعتبار. وفقا للمعايير المذكورة.
/		7. يتطلب تزويج مادي لملء الأرضي/حائلها؟ لا يجب أن يؤدي المشروع إلى أي شكل من أشكال التزويج المادي. بعض النظر عن دواعي حيلولة الأرض.

الإجابة		الاستئلة
نعم	لا	هل سيؤدي المشروع إلى:
	<input checked="" type="checkbox"/>	8. يتطلب استحواد أرض تزيد عن 10% من حيازة المالك/الحائزين أو سيوتر على 10% أو أكثر من دخل المتضرر <sup>1</sup> ؟ مسموح فقط بنزوح اقتصادي بسيط في ظل هذا البرنامج. تعريف هذا هو 10% على الأكثر من إجمالي حيازة المالك/الحائزين للأرض أو التأثير على 10% من دخل المتضرر
	<input checked="" type="checkbox"/>	9. سيؤدي المشروع إلى إثارة نزاعات اجتماعية حول الأراضي في المستقبل

- إذا كانت الإجابة بنعم على أي سؤال مما سبق (1 إلى 8)، يعتبر المشروع ضمن الفئة أ وفقًا لتصنيف البنك الدولي للخطورة الاجتماعية العالية، ويستبعد من تمويل البرنامج.
- إذا كانت الإجابة بلا على جميع ما سبق، يعد المشروع مؤهلاً للحصول على تمويل البرنامج ويمكن بعد ذلك تصنيفه وفق قانون البيئة المصري، انظر الملحق 13.2
- يجب تجميع وتوثيق الأدلة والوثائق التي تدعم الزيارات الميدانية وأنشطة التشاور وجميع الملاحظات الميدانية الخاصة بالأراضي ورفقها بنموذج فحص الأهلية.

الخلاصة: المشروع مؤهل (  ) أو غير مؤهل ( )

ملحوظة: في حال تغيير نطاق أو مكونات المشروع سيتم إعادة فحص الأهلية له من جديد  
التاريخ:

اسم الأخصائي البيئي في وحدة التنفيذ المحلية وتوقيعه:

اسم إخصائي مشاركة المواطنين وتوقيعه:

اسم إخصائي إسحواذ الأراضي والتعويضات في وحدة التنفيذ المعنية وتوقيعه:

اسم إخصائي إسحواذ الأراضي والتعويضات في وحدة التنفيذ المعنية وتوقيعه:

1. في حالة الاستحواذ على الأراضي (بغض النظر عن مساحة الأرض المستحوذة من ملكية/منفعة المتضرر/المتضررين، يجب إتباع المنوط وإجراءات التشغيل الفيسرية المذكورة في ملحق استملاك الأرض 4، كما يجب توثيق المستندات اندالة على تطبيق تلك الضوابط من قِبل وحدات التنفيذ المحلية

نتائج

فحص الأهلية البيئية والاجتماعية للمشروعات المدرجة في الخطة الاستثمارية (النموذج المحدث)

وصف المشروع

- اسم المشروع: **مشروع تاسيس عياده الامويين الشرقيين بصياحه**
- التكلفة التقديرية للمشروع:
- التاريخ التقديري لبدء إنشاء المشروع:
- عدد المستفيدين (الأسر والسكان):
- مجال المشروع (مجاورة حضرية، منطقة أعمال، ريفية، إلخ):
- بصمة المشروع بما يشمل منطقة الأعمال:
- معلومات أخرى:

الأهلية		الاستئله
لا	نعم	هل سيؤدي المشروع الي:
		1. آثار ملحوظة؟ يتناسب حجم الآثار أو تبعاتها مع مجال المشروع ونوع الآثار. وتتضمن أنواع المشروعات التي سيكون لها آثار ملحوظة مشروعات الطرق ومحطات معالجة مياه الصرف ومحطات النقلات الصلبة ومناولتها. والممارسة المعتادة لمجموعة البنك الدولي لتصنيف هذه المشروعات هي تصنيف مشروعات مثل انطرق الجديدة التي تتضمن حقوق طريق للمسافات الطويلة، ومحطات معالجة مياه الصرف (أكبر من 50 ألف م <sup>3</sup> /يوم في المعتاد) والمدافن الصحية ضمن تدخلات الفئة أ من ناحية اهمية الآثار.
		2. آثار حساسة؟ يعتبر الأثر حساساً إذا لم يكن إلغائه ممكناً (مثلاً يؤدي إلى فقدان موئل طبيعي رئيسي) أو يشير قضايا تتصل بالموائل الطبيعية أو الموارد الثقافية المادية أو إعادة التوطين غير الطوعي. في منطقة المشروع، تقع التدخلات التي قد تقع تحت تعريف "الحساس" ضمن المشروعات، انضخمة المنفذ في جزر النيل (التي تعد مناطق محمية وفقاً للقوانين المصرية) وتشمل على سبيل المثال الجسور والحدائق وشبكة الطرق التي تطل على جزر لأنها قد تؤدي إلى تغييرات لا يمكن إلغاؤها على البيئة الطبيعية لهذه الجزر.
		3. آثار عكسية؟ التدخلات التي تؤدي إلى آثار عكسية هي تلك التي تؤثر على وسائط مختلفة في نفس الوقت، مثل محطات توليد الكهرباء التي تنتج انبعاثات هواء مهمة ونصرف مياه التبريد الساخنة إلى المياه السطحية وتؤثر على موارد المياه الجوفية من خلال الضخ وتستحث المخاطر العكسية على المجتمع من خلال تخزين الوقود، إلخ، فهي تعتبر من التدخلات التي تنتج آثاراً عكسية. ولا تتضمن قائمة استثمارات البرنامج عموماً هذه التدخلات.
		4. آثار غير مسبوقة؟ هي تلك الآثار التي تحدث في المنطقة لأول مرة وقد تنطبق على المشروعات التي تطبق تكنولوجيات لم تختبر من قبل في المنطقة. ولا تتضمن قائمة استثمارات البرنامج عموماً هذه التدخلات.
		5. التأثير على منطقة تتجاوز بكثير بصمة المشروع؟ في كثير من الحالات، تتناسب منطقة التأثير مع نطاق المشروع، باستثناء وجود موقع المشروع في وسط غير مستقر (رياح قوية، تيار مياه منحرك، أو مستكثل مياه في تربة نفاذة) في المعتاد، يكون لمشروعات الطرق أثر على الضوضاء المحيطة ونوعية الهواء بما يتجاوز بصمة المشروع بحد بسيط وينطبق ذلك أيضاً على محطات معالجة مياه الصرف بسبب آثار الرائحة الكريهة التي تتجاوز حدود المرفق، ولكنها لا تعتبر مساحية تأثير كبيرة ما لم تتجاوز إلى حد بعيد بصمة المشروع.
		6. آثار تراكمية؟ يجب على عملية الفحص أن تأخذ في الاعتبار الآثار التراكمية لبضمة تدخلات في نفس المنطقة. مثلاً، في حالة فحص تدخل ما في منطقة محددة كتدخل غير ذي أثر بيئي واجتماعي ملحوظ وكان هناك تدخل آخر في نفس المنطقة، فيجب عند فحص الأخير أخذ الآثار التراكمية للتدخلين في الاعتبار وفقاً للمعايير المذكورة.
		7. يتطلب نزوح سادي، لملاك الأراضي/حائزيها؟ لا يجب أن يؤدي المشروع إلى أي شكل من أشكال النزوح السادي بفرض النظر عن نزوح حيازة الأرض.


الإجابة		الأمثلة
لا	نعم	هل سيؤدي المشروع إلى:
	<input checked="" type="checkbox"/>	8. يتطلب إستحواذ أرض تزيد عن 10% من حيازة المالك/الحائزين أو سيؤثر على 10% أو أكثر من دخل المتضرر؟ مسموح فقط بنزوح اقتصادي بسيط في ظل هذا البرنامج. تعريف هذا هو 10% على الأكثر من إجمالي حيازة المالك/الحائزين للأرض أو التأثير على 10% من دخل المتضرر
	<input checked="" type="checkbox"/>	9. سيؤدي المشروع إلى إثارة نزاعات اجتماعية حول الأراضي في المستقبل

- إذا كانت الإجابة بنعم على أي سؤال مما سبق (1 إلى 8)، يعتبر المشروع ضمن الفئة أ وفقاً لتصنيف البنك الدولي للخطورة الاجتماعية العالية، ويستبعد من تمويل البرنامج.
- إذا كانت الإجابة بلا على جميع ما سبق، يعد المشروع مؤهلاً للحصول على تمويل البرنامج ويمكن بعد ذلك تصنيفه وفق قانون البيئة المصري، انظر الملحق 13.2
- يجب تجميع وتوثيق الأدلة والوثائق التي تدعم الزيارات الميدانية وأنشطة التشاور وجميع الملاحظات الميدانية الخاصة بالأراضي ورفقها بنموذج فحص الأهلية.


الخلاصة: المشروع مؤهل ( ) أو غير مؤهل ( )

ملحوظة: في حال تغيير نطاق أو مكونات المشروع سيتم إعادة فحص الأهلية له من جديد


التاريخ:



اسم الأخصائي البيئي في وحدة التنفيذ المحلية وتوقيعه:



اسم إحصائي مشاركة المواطنين وتوقيعه:



اسم إحصائي إستحواذ الأراضي والتعويضات في وحدة التنفيذ المحلية وتوقيعه:

أفي حالة الإستحواذ على الأراضي (بغض النظر عن مساحة الأرض المستحوذ من ملكية/منفعة المتضرر/المتضررين؛ يجب إتباع الضوابط وإجراءات التشغيل الفنية المذكورة في ملحق إستملاك الأراضي 1.4، كما يجب توثيق المستندات أدناه على تطبيق تلك الضوابط من قبل وحدات التنفيذ المحلية

نتائج

نقص الأهلية البيئية والاجتماعية للمشروعات المدرجة في الخطة الاستثمارية ( النموذج المحدث)

وصف المشروع

عملات للمياه ولإنتاج الكهرباء

اسم المشروع:

التكلفة التقديرية للمشروع:

التاريخ التقديري لبدء إنشاء المشروع:

عدد المستفيدين (الأسر والسكان):

مجال المشروع (مجاورة حضرية، منطقة أعمال، ريفية، إلخ):

بصمة المشروع بما يشمل منطقة الأعمال:

معلومات أخرى:

١٥ مليون  
مليون

الإجابة		هل سيؤدي المشروع إلى:
لا	نعم	
✓		1. آثار ملحوظة؟ يتناسب حجم الآثار أو تبعاتها مع مجال المشروع ونوع الآثار. وتتضمن أنواع المشروعات التي سيكون لها آثار ملحوظة مشروعات الطرق ومحطات معالجة مياه الصرف ومحطات التفتيات الصلبة ومنازلها والممارسة المعتادة لمجموعة البنك الدولي لتصنيف هذه المشروعات هي تصنيف مشروعات مثل الطرق الجديدة التي تتضمن حقوق طريق للمسافات الطويلة، ومحطات معالجة مياه الصرف (أكبر من 50 ألف م <sup>3</sup> /يوم في المعتاد) والمدافن الصحية ضمن تدخلات الفئة أ من ناحية أهمية الآثار.
✓		2. آثار حساسة؟ يعتبر الأثر حساسا إذا لم يكن الغلوه ممكنا (مثلا يؤدي إلى فقدان موئل طبيعي رئيسي) أو يثير قضايا تتعلق بالموائل الطبيعية أو الموارد الثقافية المادية أو إعادة التوطين غير الطوعي. في منطقة المشروع، تقع التدخلات التي قد تقع تحت تعريف "الحساس" ضمن المشروعات الضخمة المنفذة في جزر النيل (التي تعد مناطق بحسية رفقا للقرانين المصرية) وتشمل على سبيل المثال الجسور وأعمال شبكة الطرق داخل تلك الجزر لأنها قد تؤدي إلى تغييرات لا يمكن إلتها على البنية الطبيعية لهذه الجزر.
✓		3. آثار عكسية؟ التدخلات التي تؤدي إلى آثار عكسية هي تلك التي تؤثر على وسائط مختلفة في نفس الوقت، مثل محطات توليد الكهرباء التي تنتج انبعاثات هواء مهمة وتصرف مياه التبريد الساخنة إلى المياه السطحية وتؤثر على موارد المياه الجوفية من خلال الضخ وتستهلك المخاطر العكسية على المجتمع من خلال تخزين الوقود، إلخ، فهي تعتبر من التدخلات التي تنتج آثارا عكسية. ولا تتضمن قائمة استثمارات البرنامج عموما هذه التدخلات.
✓		4. آثار غير مسبوقه؟ هي تلك الآثار التي تحدث في المنطقة لأول مرة وقد تنطبق على المشروعات التي تطبق تكنولوجيات لم تخبر من قبل في المنطقة. ولا تتضمن قائمة استثمارات البرنامج عموما هذه التدخلات.
✓		5. التأثير على منطقة تتجاوز بكثير بصمة المشروع؟ في كثير من الحالات، تتناسب منطقة التأثير مع نطاق المشروع، باستثناء وجود موقع المشروع في وسط غير مستقر (رياح قوية، تيار مياه متحرك، أو مستنق مياها في تربة نفاذة). في المعتاد، يكون لمشروعات الطرق أثر على الضوضاء المحيطة ونوعية الهواء بما يتجاوز بصمة المشروع بحد بسيط وينطبق ذلك أيضا على محطات معالجة مياه الصرف بسبب آثار الرائحة الكريهة التي تتجاوز حدود المرفق، ولكنها لا تعتبر مساحة تأثير كبيرة ما لم تتجاوز إلى حد بعيد بصمة المشروع.
✓		6. آثار تراكمية؟ يجب على عملية الفحص أن تأخذ في الاعتبار الآثار التراكمية لبعضه تدخلات في نفس المنطقة. مثلا، في حالة فحص تدخل ما في منطقة محددة كتدخل غير ذي أثر بيئي واجتماعي ملحوظ، وكان هناك تدخل آخر في نفس المنطقة، فيجب عند فحص الأخير أخذ الأثر التراكمي للتدخلين في الاعتبار وفقا للمعايير المذكورة.
✓		7. يتطلب نزوح مادي/لمالك الأراضي/هائلها؟ لا يجب أن يؤدي المشروع إلى أي شكل من أشكال النزوح السادي بغض النظر عن نوع حيازة الأرض.

الإجابة		الأسئلة
لا	نعم	هل سيؤدي المشروع إلى:
		8. يتطلب إستحواذ أرض تزيد عن 10% من حيازة المالك/الحائزين أو سيؤثر على 10% أو أكثر من دخل المتضرر؟ مسموح فقط بنزوح اقتصادي بسيط في ظل هذا البرنامج. تعريف هذا هو 10% على الأكثر من إجمالي حيازة المالك/الحائزين للأرض أو التأثير على 10% من دخل المتضرر.
✓		9. سيؤدي المشروع إلى إثارة نزاعات اجتماعية حول الأراضي في المستقبل

- إذا كانت الإجابة بنعم على أي سؤال مما سبق (1 إلى 8)، يعتبر المشروع ضمن الفئة أ وفقاً لتصنيف البنك الدولي للخطورة الاجتماعية العالية، ويستبعد من تمويل البرنامج.
- إذا كانت الإجابة بلا على جميع ما سبق، يعد المشروع مؤهلاً للحصول على تمويل البرنامج ويمكن بعد ذلك تصنيفه وفق قانون البيئة المصري، انظر الملحق 13.2
- يجب تجميع وتوثيق الأدلة والوثائق التي تدعم الزيارات الميدانية وأنشطة التشاور وجميع الملاحظات الميدانية الخاصة بالأراضي ورفقها بنموذج فحص الأهلية.

الخلاصة: المشروع مؤهل (✓) أو غير مؤهل ( )

ملحوظة: في حال تغيير نطاق أو مكونات المشروع سيتم إعادة فحص الأهلية له من جديد

التاريخ:

اسم الأخصائي البيئي في وحدة التنفيذ المحلية وتوقيعه:

اسم إخصائي مشاركة المواطنين وتوقيعه:

اسم أخصائي إستحواذ الأراضي والتعويضات في وحدة التنفيذ المحلية وتوقيعه:

أفي حالة الإستحواذ على الأراضي (بغض النظر عن مساحة الأرض المسحوذة من ملكية/منفعة المتضررين/المتضررين، يجب إتباع الضوابط وإجراءات التشغيل القياسية المذكورة في ملحق إستملاك الأراضي 4.1، كما يجب توثيق المستندات أدلة على تطبيق تلك الضوابط من قِبل وحدات التنفيذ المحلية.

نتائج

فحص الأهلية البيئية والاجتماعية للمشروعات المدرجة في الخطة الاستثمارية (النموذج المحدث)

وصف المشروع

- اسم المشروع: **تطوير نفق مياه مقفولة الجريان لخدمة بلديات**
- التكلفة التقديرية للمشروع:
- التاريخ التقديري لبدء إنشاء المشروع:
- عدد المستفيدين (الأسر والسكان):
- مجال المشروع (مجاورة حضرية، منطقة أعمال، ريفية، إلخ):
- بصمة المشروع بما يشمل منطقة الأعمال:
- معلومات أخرى:

الإجابة		الأسئلة
لا	نعم	هل سيؤدي المشروع إلى:
		1. آثار ملحوظة؟ يتناسب حجم الآثار أو تبعاتها مع مجال المشروع ونوع الآثار. وتتضمن أنواع المشروعات التي سيكون لها آثار ملحوظة مشروعات الطرق ومحطات معالجة مياه الصرف ومحطات النفايات الصلبة ومناولتها. والممارسة المعتادة لمجموعة البنك الدولي لتصنيف هذه المشروعات هي تصنيف مشروعات مثل الطرق الجديدة التي تتضمن حقوق طريق للمسافات الطويلة، ومحطات معالجة مياه الصرف (أكبر من 50 ألف م <sup>3</sup> /يوم في المعتاد) والمدافن الصحية ضمن تدخلات الفئة أ من ناحية أهمية الآثار.
		2. آثار حساسة؟ يعتبر الأثر حساساً إذا لم يكن إلغاه ممكناً (مثلاً يؤدي إلى فقدان موئل طبيعي رئيسي) أو يثير قضايا تتعلق بالموائل الطبيعية أو الموارد الثقافية المادية أو إعادة التوطين غير الطوعي في منطقة المشروع، تقع التدخلات التي قد تقع تحت تعريف "الحساس" ضمن المشروعات الضخمة المنفذة في جزر النيل (التي تعد مناطق محمية وثناً للقوانين المصرية) وتشمل على سبيل المثال الجسور وأعمال شبكة الطرق داخل تلك الجزر لأنها قد تؤدي إلى تغييرات لا يمكن إلغاؤها على البيئة الطبيعية لهذه الجزر.
		3. آثار عكسية؟ التدخلات التي تؤدي إلى آثار عكسية هي تلك التي تؤثر على وسائط مختلفة في نفس الوقت، مثل محطات توليد الكهرباء التي تنتج انبعاثات هواء مهمة وتصرف مياه التبريد الساخنة إلى المياه السطحية وتؤثر على موارد المياه الجوفية من خلال الضخ وتستهلك المخاطر العكسية على المجتمع من خلال تخزين الوقود، إلخ، فهي تعتبر من التدخلات التي تنتج آثاراً عكسية. ولا تتضمن قائمة استثمارات البرنامج عموماً هذه التدخلات.
		4. آثار غير مسبوقة؟ هي تلك الآثار التي تحدث في المنطقة لأول مرة وقد تنطبق على المشروعات التي تطبق تكنولوجيات لم تختبر من قبل في المنطقة. ولا تتضمن قائمة استثمارات البرنامج عموماً هذه التدخلات.
		5. التأثير على منطقة تتجاوز بكثير بصمة المشروع؟ في كثير من الحالات، تتناسب منطقة التأثير مع نطاق المشروع، باستثناء وجود مواقع المشروع في وسط غير مستقر (رياح قوية، تيار مياه متحرك، أو مستنقذ مياه في تربة نفاذة). في المعتاد، يكون لمشروعات الطرق أثر على الضوضاء المحيطة ونوعية الهواء بما يتجاوز بصمة المشروع بحد بسيط وينطبق ذلك أيضاً على محطات معالجة مياه الصرف بسبب آثار الرائحة الكريهة التي تتجاوز حدود المرفق، ولكنها لا تعتبر مساحة تأثير كبيرة ما لم تتجاوز إلى حد بعيد بصمة المشروع.
		6. آثار تراكمية؟ يجب على عملية الفحص أن تأخذ في الاعتبار الآثار التراكمية لبعض التدخلات في نفس المنطقة. مثلاً، في حالة فحص تدخل ما في منطقة محددة كتدخل غير ذي أثر بيئي واجتماعي ملحوظ، وكان هناك تدخل آخر في نفس المنطقة، فيجب عند فحص الأخير أخذ الأثر التراكمي للتدخلين في الاعتبار وفقاً للمعايير المذكورة.
		7. يتطلب نزوح مادي لملالك الأراضي/حائزيها؟ لا يجب أن يؤدي المشروع إلى أي شكل من أشكال النزوح الدائم بغض النظر عن نوع حيازات الأرض.

الإجابة		الأسئلة
نعم	لا	هل سيؤدي المشروع إلى:
		8. يتطلب إستحواذ أرض تزيد عن 10% من حيازة المالك/الحائزين أو سيؤثر على 10% أو أكثر من دخل المتضرر؟ مسموح فقط بزرح اقتصادي بسيط في ظل هذا البرنامج. تعريف هذا هو 10% على الأكثر من إجمالي حيازة المالك/الحائزين للأرض أو التأثير على 10% من دخل المتضرر
		9. سيؤدي المشروع إلى إثارة نزاعات اجتماعية حول الأراضي في المستقبل

- إذا كانت الإجابة بنعم على أي سؤال مما سبق (1 إلى 8)، يعتبر المشروع ضمن الفئة أ وفقاً لتصنيف البنك الدولي للخطورة الاجتماعية العالية، ويستبعد من تمويل البرنامج.
- إذا كانت الإجابة بلا على جميع ما سبق، يعد المشروع مؤهلاً للحصول على تمويل البرنامج ويمكن بعد ذلك تصنيفه وفق قانون البيئة المصري، انظر الملحق 13.2
- يجب تجميع وتوثيق الأدلة والوثائق التي تدعم الزيارات الميدانية وأنشطة التشاور. وجميع الملاحظات الميدانية الخاصة بالأراضي ورفقها بنموذج فحص الأهلية.

الخلاصة: المشروع مؤهل ( ) أو غير مؤهل ( )

ملحوظة: في حال تغيير نطاق أو مكونات المشروع سيتم إعادة فحص الأهلية له من جديد

التاريخ:

اسم الأخصائي البيئي في وحدة التنفيذ المحلية وتوقيعه:

اسم إخصائي مشاركة المواطنين وتوقيعه:

اسم إخصائي إستحواذ الأراضي والتعويضات في وحدة التنفيذ المنسبة وتوقيعه:

التي حالة الإستحواذ على الأراضي ببعض النظر عن مساحة الأرض الممتحونة من ملكية/منفعة المتضرر/المتضررين، يجب إتباع الضوابط وإجراءات التشغيل القياسية المذكورة في ملحق إستملاك الأرض 4، كما يجب توثيق المستندات أدناه على تصنيف تلك الضوابط من قبل وحدات التنفيذ المحلية



نتائج

فحص الأهلية البيئية والاجتماعية للمشروعات المدرجة في الخطة الاستثمارية (النموذج المحدث)

وصف المشروع

اسم المشروع: تطوير ورفع كفاءة الشوارع لمدينة بورسعيد

التكلفة التقديرية للمشروع:

التاريخ التقديري لبدء إنشاء المشروع:

عدد المستفيدين (الأسر والسكان):

مجال المشروع (مجاورة حضرية، منطقة أعمال، ريفية، إلخ):

بصمة المشروع بما يشمل منطقة الأعمال:

معلومات أخرى:


٢٥ ألف

منطقة صناعية

الأهلية		الأسئلة
لا	نعم	هل سيؤدي المشروع إلى:
		1. آثار ملحوظة؟ يتناسب حجم الآثار أو تبعاتها مع مجال المشروع ونوع الآثار. وتتضمن أنواع المشروعات التي سيكون لها آثار ملحوظة مشروعات الطرق ومحطات معالجة مياه الصرف ومحطات النفايات الصلبة ومناولتها والممارسة المعتادة لمجموعة البنك الدولي لتصنيف هذه المشروعات هي تصنيف مشروعات مثل الطرق الجديدة التي تتضمن حقوق طريق للمسافات الطويلة، ومحطات معالجة مياه الصرف (أكبر من 50 ألف م <sup>3</sup> /يوم في المعتاد) والمدافن الصحية ضمن تدخلات الفئة أ من ناحية أهمية الآثار.
		2. آثار حساسة؟ يعتبر الأثر حساساً إذا لم يكن الغاؤه ممكناً (مثلاً يؤدي إلى فقدان موئل طبيعي رئيسي) أو يؤثر قسباً يتصل بالموائل الطبيعية أو الموارد الثقافية المادية أو إعادة التوطين غير الطوعي في منطقة المشروع، تقع التدخلات التي قد تقع تحت تعريف "الحساس" ضمن المشروعات الضخمة المنفذة في جزر النيل (التي تعد مناطق مهمة وفقاً للتراثين الحضريين) وتشمل على سبيل المثال الجسور وأعمال شبكة الطرق داخل تلك الجزر لأنها قد تؤدي إلى تغييرات لا يمكن إلغاؤها على البنية الطبيعية لهذه الجزر.
		3. آثار عكسية؟ التدخلات التي تؤدي إلى آثار عكسية هي تلك التي تؤثر على وسائط مختلفة في نفس الوقت، مثل محطات توليد الكهرباء التي تنتج انبعاثات هواء مهمة وتصرف مياه التبريد الساخنة إلى المياه السطحية وتؤثر على موارد المياه الجوفية من خلال الضخ وتسحب المخاطر العكسية على المجتمع من خلال تخزين الوقود، إلخ؛ فهي تعتبر من التدخلات التي تنتج آثاراً عكسية. ولا تتضمن قائمة استثمارات البرنامج عموماً هذه التدخلات.
		4. آثار غير مسبوقه؟ هي تلك الآثار التي تحدث في المنطقة لأول مرة وقد تنطبق على المشروعات التي تطبق تكنولوجيات لم تختبر من قبل في المنطقة. ولا تتضمن قائمة استثمارات البرنامج عموماً هذه التدخلات.
		5. التأثير على منطقة تتجاوز بكثير بصمة المشروع؟ في كثير من الحالات، تتناسب منطقة التأثير مع نطاق المشروع، باستثناء وجود موقع المشروع في وسط غير مستقر (رياح قوية، تيار مياه منحرك، أو مستنقعات مياه في تربة نفاذة). في المعتاد، يكون لمشروعات الطرق أثر على الضوضاء المحيطة وروعية الهواء بما يتجاوز بصمة المشروع بحد بسيط وينطبق ذلك أيضاً على محطات معالجة مياه الصرف بسبب آثار الرائحة الكريهة التي تتجاوز حدود المرفق، ولكنها لا تعتبر مساحة تأثير كبيرة ما لم تتجاوز إلى حد بعيد بصمة المشروع.
		6. آثار تراكمية؟ يجب على عملية الفحص أن تأخذ في الاعتبار الآثار التراكمية لبضعة تدخلات في نفس المنطقة. مثلاً، في حالة فحص تدخل ما في منطقة محددة كتدخل غير ذي أثر بيئي واجتماعي ملحوظ، وكان هناك تدخل آخر في نفس المنطقة، فيجب عند فحص الأخير أخذ الآثار التراكمية للتدخلين في الاعتبار وفقاً للمعايير المذكورة.
		7. يتطلب نزوح مادي لملأك الأراضي/منازلها؟ لا يجب أن يؤدي المشروع إلى أي شكل من أشكال النزوح المادي بغض النظر عن نوع حيازة الأرض.


الإجابة		الأسئلة
لا	نعم	هل سيؤدي المشروع إلى:
		8. يتطلب إستحواذ أرض تزيد عن 10% من حيازة المالك/الحائزين أو سيؤثر على 10% أو أكثر من دخل المتضرر <sup>1</sup> ؟ مسموح فقط بزوح اقتصادي بسيط في ظل هذا البرنامج. تعريف هذا هو 10% على الأكثر من إجمالي حيازة المالك/الحائزين للأرض أو التأثير على 10% من دخل المتضرر.
		9. سيؤدي المشروع إلى إثارة نزاعات اجتماعية حول الأراضي في المستقبل


- إذا كانت الإجابة بنعم على أي سؤال مما سبق (1 إلى 8)، يعتبر المشروع ضمن الفئة أ وفقاً لتصنيف البنك الدولي للخطورة الاجتماعية العالية، ويستبعد من تمويل البرنامج.
- إذا كانت الإجابة بلا على جميع ما سبق، يعد المشروع مؤهلاً للحصول على تمويل البرنامج ويمكن بعد ذلك تصنيفه وفق قانون البيئة المصري، انظر الملحق 13.2
- يجب تجميع وتوثيق الأدلة والوثائق التي تدعم الزيارات الميدانية وأنشطة التشاور وجميع الملاحظات الميدانية الخاصة بالأراضي ورفقها بنموذج فحص الأهلية.


الخلاصة: المشروع مؤهل ( ) أو غير مؤهل (✓) 

ملحوظة: في حال تغيير نطاق أو مكونات المشروع سيتم إعادة فحص الأهلية له من جديد

التاريخ:

اسم الأخصائي البيئي في وحدة التنفيذ المحلية وتوقيع: 

اسم إخصائي مشاركة المواطنين وتوقيع: 

اسم إخصائي إستحواذ الأراضي والتعويضات في وحدة التنفيذ المحلية وتوقيع: 

أفي حالة الإستحواذ على الأراضي (بغض النظر عن مساحة الأرض المستحوذة من ملكية/منفعة المتضرر/المتضررين، يجب إتباع الضوابط وإجراءات التشغيل القياسية المذكورة في ملحق إستملاك الأراضي 4.1، كما يجب توثيق المستندات الدالة على تطبيق تلك الضوابط من قِبل وحدات التنفيذ المحلية

نتائج

فحص الأهلية البيئية والاجتماعية للمشروعات المدرجة في الخطة الاستثمارية (النموذج المحدث)

وصف المشروع

- اسم المشروع: **قناة ورواق كفاءه متطورة للطعام و بالديجيتال**
- التكلفة التقديرية للمشروع:
- التاريخ التقديري لبدء إنشاء المشروع: **٢٥ ألف**
- عدد المستفيدين (الأسر والسكان):
- مجال المشروع (مجاورة حضرية، منطقة أعمال، ريفية، إلخ): **منطقة**
- بصمة المشروع بما يشمل منطقة الأعمال:
- معلومات أخرى:

الإجابة		الأسئلة
لا	نعم	هل سيؤدي المشروع إلى:
		1. آثار ملحوظة؟ يتناسب حجم الآثار أو تبعاتها مع مجال المشروع ونوع الآثار. وتتضمن أنواع المشروعات التي سيكون لها آثار ملحوظة مشروعات الطرق ومحطات معالجة مياه الصرف ومحطات النفايات الصلبة ومثلها. والممارسة المعتادة لمجموعة البنك الدولي لتصنيف هذه المشروعات هي تصنيف مشروعات مثل الطرق الجديدة التي تتضمن حقوق طريق للمسافات الطويلة، ومحطات معالجة مياه الصرف (أكبر من 50 ألف م <sup>3</sup> /يوم في المعتاد) والمدافن الصحية ضمن تدخلات الفئة أ من ناحية أهمية الآثار.
		2. آثار حساسية؟ يعتبر الأثر حساساً إذا لم يكن إلغاه ممكناً (مثلاً يؤدي إلى فقدان موئل طبيعي رئيسي) أو يؤثر قضايا تتصل بالموئل الطبيعية أو الموارد الثقافية المادية أو إعادة التوطين غير الضوعي في منطقة المشروع، تقع التدخلات التي قد تقع تحت تعريف "الحساس" ضمن المشروعات الضخمة المنفذة في جزر النيل (التي تعد مناطق محمية وفقاً للتراثين المحسرة) وتشمل على سبيل المثال الجسور وأعمال شبكة الطرق داخل تلك الجزر لأنها قد تؤدي إلى تغييرات لا يمكن إلتها على البنية الطبيعية لهذه الجزر.
		3. آثار عكسية؟ التدخلات التي تؤدي إلى آثار عكسية هي تلك التي تؤثر على وسائل مختلفة في نفس الوقت، مثل محطات توليد الكهرباء التي تنتج انبعاثات هوائية مهمة وتصرف مياه التبريد الساخنة إلى المياه السطحية وتؤثر على موارد المياه الجوفية من خلال الضخ وتستهلك المخاطر العكسية على المجتمع من خلال تخزين الوقود، إلخ؛ فهي تعتبر من التدخلات التي تنتج آثاراً عكسية. ولا تتضمن قائمة استثمارات البرنامج عموماً هذه التدخلات.
		4. آثار غير مسبوق؟ هي تلك الآثار التي تحدث في المنطقة لأول مرة وقد تنطبق على المشروعات التي تنطبق تكنولوجيات لم تختبر من قبل في المنطقة. ولا تتضمن قائمة استثمارات البرنامج عموماً هذه التدخلات.
		5. التأثير على منطقة تتجاوز بكثير بصمة المشروع؟ في كثير من الحالات، تتناسب منطقة التأثير مع نطاق المشروع، باستثناء وجود موقع المشروع في وسط غير مستقر (رياح قوية، تيار مياه متحرك، أو مستنقعات مياه في تربة نفاذة). في المعتاد، يكون لمشروعات الطرق أثر على الضوضاء المحيطة ونوعية الهواء بما يتجاوز بصمة المشروع بحد بسيط وينطبق ذلك أيضاً على محطات معالجة مياه الصرف بسبب آثار الرائحة الكريهة التي تتجاوز حدود المرفق، ولكنها لا تعتبر مساحة تأثير كبيرة ما لم تتجاوز إلى حد بعيد بصمة المشروع.
		6. آثار تراكمية؟ يجب على عملية الفحص أن تأخذ في الاعتبار الآثار التراكمية لبعض التدخلات في نفس المنطقة. مثلاً، في حالة فحص تدخل ما في منطقة محددة كتدخل غير ذي أثر بيئي واجتماعي ملحوظ وكان هناك تدخل آخر في نفس المنطقة، فيجب عند فحص الأخير أخذ الآثار التراكمية للتدخلين في الاعتبار وفقاً للمعايير المذكورة.
		7. يتطلب نزوح مادي لملاحة الأراضي/مجانزيتها؟ لا يجب أن يؤدي المشروع إلى أي شكل من أشكال النزوح المادي بغض النظر عن نوع حيازة الأرض.

الإجابة		الأمثلة
لا	نعم	هل سيؤدي المشروع إلى:
		8. يتطلب إستحواذ أرض تزيد عن 10% من حيازة المالك/الحائزين أو سيؤثر على 10% أو أكثر من دخل المتضرر <sup>1</sup> ؟ مسموح فقط بنزوح اقتصادي بسيط في ظل هذا البرنامج. تعريف هذا هو 10% على الأكثر من إجمالي حيرة المالك/الحائزين للأرض أو التأثير على 10% من دخل المتضرر
		9. سيؤدي المشروع إلى إثارة نزاعات اجتماعية حول الأراضي في المستقبل

- إذا كانت الإجابة بنعم على أي سؤال مما سبق (1 إلى 8)، يعتبر المشروع ضمن الفئة أ وفقاً لتصنيف البنك الدولي للخطورة الاجتماعية العالية، ويستبعد من تمويل البرنامج.
- إذا كانت الإجابة بلا على جميع ما سبق، يعد المشروع مؤهلاً للحصول على تمويل البرنامج ويمكن بعد ذلك تصنيفه وفق قانون البيئة المصري، انظر الملحق 13.2
- يجب تجميع وتوثيق الأدلة والوثائق التي تدعم الزيارات الميدانية وأنشطة التشاور وجميع الملاحظات الميدانية الخاصة بالأراضي ورفقها بنموذج فحص الأهلية.




الخلاصة: المشروع مؤهل ( ) أو غير مؤهل ( )

ملحوظة: في حال تغيير نطاق أو مكونات المشروع سيتم إعادة فحص الأهلية له من جديد



التاريخ:

اسم الأخصائي البيئي في وحدة التنفيذ المحلية وتوقيعه:



اسم إخصائي مشاركة المواطنين وتوقيعه:

اسم إخصائي إستحواذ الأراضي والتعويضات في وحدة التنفيذ المحلية وتوقيعه:

أفي حالة إستحواذ على الأراضي (بغض النظر عن مساحة الأرض المستحوذ من ملكية/منفعة المتضرر/المتضررين، يجب إتباع الضوابط وإجراءات التشغيل القياسية المذكورة في ملحق إستملاك الأراضي 4، كما يجب توثيق المستندات الدالة على تصنيف تلك الضوابط من قبل وحدات التنفيذ المحلية

نتائج

فحص الأهلية البيئية والاجتماعية للمشروعات المدرجة في الخطة الاستثمارية (النموذج المحدث)

وصف المشروع

- اسم المشروع: تطوير ريف كفاة مستخدمين الصرف الصحي الريفي
- التكلفة التقديرية للمشروع:
- التاريخ التقديري لبدء إنشاء المشروع:
- عدد المستفيدين (الأسر والسكان):
- مجال المشروع (مجاورة حضرية، منطقة أعمال، ريفية، إلخ):
- بصمة المشروع بما يشمل منطقة الأعمال:
- معلومات أخرى:

الإجابة		الاستمارة
لا	نعم	هل سيؤدي المشروع إلى:
		1. آثار ملحوظة؟ يتناسب حجم الآثار أو تبعاتها مع مجال المشروع ونوع الآثار. وتتضمن أنواع المشروعات التي سيكون لها آثار ملحوظة مشروعات الطرق ومحطات معالجة مياه الصرف ومحطات النفايات الصلبة ومنازلتها والممارسة المعتادة لمجموعة البنك الدولي لتصنيف هذه المشروعات هي تصنيف مشروعات مثل الطرق الجديدة التي تتضمن حقوق طريق للمسافات الطويلة، ومحطات معالجة مياه الصرف (أكبر من 50 ألف م <sup>3</sup> /يوم في المعتاد) والمدافن الصحية ضمن تدخلات الفئة أ من ناحية أهمية الآثار.
		2. آثار حساسة؟ يعتبر الأثر حساساً إذا لم يكن إلغائه ممكناً (مثلاً يؤدي إلى فقدان موئل طبيعي رئيسي) أو يؤثر قسرياً متصل بالموائل الطبيعية أو الموارد الثقافية المادية أو إعادة التوطين غير الطوعي. في منطقة المشروع، تقع التدخلات التي قد تقع تحت تعريف "الحساس" ضمن المشروعات الضخمة المنفذة في جزر النيل (التي تعد مناطق محمية وفقاً للقوانين المصرية) وتشمل على سبيل المثال الجسور وأعمال شبكة الطرق داخل تلك الجزر لأنها قد تؤدي إلى تغييرات لا يمكن إلغائها على البنية الطبيعية لهذه الجزر.
		3. آثار عكسية؟ التدخلات التي تؤدي إلى آثار عكسية هي تلك التي تؤثر على وسائط مختلفة في نفس الوقت، مثل محطات توليد الكهرباء التي تنتج انبعاثات هواء مهمة وتصرف مياه التبريد الساخنة إلى المياه السطحية وتؤثر على موارد المياه الجوفية من خلال الضخ وتستهلك المخاطر العكسية على المجتمع من خلال تخزين الوقود، إلخ؛ فهي تعتبر من التدخلات التي تنتج آثاراً عكسية. ولا تتضمن قائمة استثمارات البرنامج عموماً هذه التدخلات.
		4. آثار غير مسبوقه؟ هي تلك الآثار التي تحدث في المنطقة لأول مرة وقد تنطبق على المشروعات التي تطبق تكنولوجيات لم تختبر من قبل في المنطقة. ولا تتضمن قائمة استثمارات البرنامج عموماً هذه التدخلات.
		5. التأثير على منطقة تتجاوز بكثير بصمة المشروع؟ في كثير من الحالات، تتناسب منطقة التأثير مع نطاق المشروع، باستثناء وجود موقع المشروع في وسط غير مستقر (رياح قوية، تيار مياه متحرك، أو مستنقعات مياه في تربة نفاذة). في المعتاد، يكون لمشروعات الطرق أثر على الضوضاء المحيطة ونوعية الهواء بما يتجاوز بصمة المشروع بحد بسيط وينطبق ذلك أيضاً على محطات معالجة مياه الصرف بسبب آثار الرائحة الكريهة التي تتجاوز حدود المرفق، ولكنها لا تعتبر مساحة تأثير كبيرة ما لم تتجاوز إلى حد بعيد بصمة المشروع.
		6. آثار تراكمية؟ يجب على عملية الفحص أن تأخذ في الاعتبار الآثار التراكمية لبضعة تدخلات في نفس المنطقة. مثلاً، في حالة فحص تدخل ما في منطقة محددة كتدخل غير ذي أثر بيئي واجتماعي ملحوظ، وكان هناك تدخل آخر في نفس المنطقة، فيجب عند فحص الأخير أخذ الأثر التراكمي للتدخلين في الاعتبار وفقاً للمعايير المذكورة.
		7. يتطلب تزوج مادي، لملاك الأرضي/حائزيها؟ لا يجب أن يؤدي المشروع إلى أي شكل من أشكال التزوج المادي بغض النظر عن نوع حيازة الأرض.

الإجابة		الأسئلة
نعم	لا	هل سيؤدي المشروع إلى:
		8. يتطلب إستحواذ أرض تزيد عن 10% من حيازة المالك/الحائزين أو سيؤثر على 10% أو أكثر من دخل المتضرر؟ مسموح فقط بزروح اقتصادي بسيط في ظل هذا البرنامج. تعريف هذا هو 10% على الأكثر من إجمالي حيازة المالك/الحائزين للأرض أو التأثير على 10% من دخل المتضرر.
		9. سيؤدي المشروع إلى إثارة نزاعات اجتماعية حول الأراضي في المستقبل

- إذا كانت الإجابة بنعم على أي سؤال مما سبق (1 إلى 8)، يعتبر المشروع ضمن الفئة أ وفقاً لتصنيف البنك الدولي للخطورة الاجتماعية العالية، ويستبعد من تمويل البرنامج.
- إذا كانت الإجابة بلا على جميع ما سبق، يعد المشروع مؤهلاً للحصول على تمويل البرنامج ويمكن بعد ذلك تصنيفه وفق قانون البيئة المصري، انظر الملحق 13.2
- يجب تجميع وتوثيق الأدلة والوثائق التي تدعم الزيارات الميدانية وأنشطة التشاور وجميع الملاحظات الميدانية الخاصة بالأراضي ورفقها بنموذج فحص الأهلية.




الخلاصة: المشروع مؤهل ( ) أو غير مؤهل (C)

ملحوظة: في حال تغيير نطاق أو مكونات المشروع سيتم إعادة فحص الأهلية له من جديد

التاريخ:







اسم الأخصائي البيئي في وحدة التنفيذ المحلية وتوقيعه:  
اسم إحصائي مشاركة المواطنين وتوقيعه:  
اسم إحصائي إستحواذ الأراضي والتعويضات في وحدة التنفيذ المحلية وتوقيعه:

أفي حالة الإستحواذ على الأراضي (بفض النظر عن مساحة الأرض المستحوذة من ملكية/منفعة المتضرر/المتضررين، يجب إتباع الضوابط وإجراءات التشغيل الأساسية المذكورة في ملحق إستملاك الأراضي 4.1، كما يجب توثيق المستندات أدناه حتى تطبق تلك الضوابط من قِبل وحدات التنفيذ المحلية

نتائج

فحص الأهلية البيئية والاجتماعية للمشروعات المدرجة في الخطة الاستثمارية (النموذج المحدث)

وصف المشروع

- اسم المشروع: **قطر ورفق كمانه مستطوع للجمعية طرمية لبروالم**
- التكلفة التقديرية للمشروع: **٤٠٠ مليون جنيه**
- التاريخ التقديري لبدء إنشاء المشروع: **منذ ٢٠١٥**
- عدد المستفيدين (الأسر والسكان): **١٠٠٠٠٠**
- مجال المشروع (مجاورة حضرية، منطقة أعمال، ريفية، إلخ): **منطقة عمل**
- بصمة المشروع بما يشمل منطقة الأعمال:
- معلومات أخرى:

الإجابة		الأسئلة
لا	نعم	هل سيؤدي المشروع إلى:
		1. آثار ملحوظة؟ يتناسب حجم الآثار أو تبعاتها مع مجال المشروع ونوع الآثار. وتتضمن أنواع المشروعات التي سيكون لها آثار ملحوظة مشروعات الطرق ومحطات معالجة مياه الصرف ومحطات النفايات الصلبة ومناولتها. والممارسة المعتادة لمجموعة البنك الدولي لتصنيف هذه المشروعات هي تصنيف مشروعات مثل الطرق الجيدة التي تتضمن حقوق طريق للمسافات الطويلة، ومحطات معالجة مياه الصرف (أكبر من 50 ألف م <sup>3</sup> /يوم في المعتاد) والمدافن الصحية ضمن تدخلات الفئة أ من ناحية أهمية الآثار.
		2. آثار حساسة؟ يعتبر الآثار حساسا إذا لم يكن إلغائه ممكنا (مثلا يؤدي إلى فقدان موئل طبيعي رئيسي) أو يؤثر قسريا بتصل بالموائل الطبيعية أو الموارد الثقافية المادية أو إعادة التوطين غير الطوعي في منطقة المشروع. تقع التدخلات التي قد تقع تحت تعريف "الحساس" ضمن المشروعات الضخمة المنفذة في جزر النيل (التي تعد مناطق محمية وفقا للقرنين المصريين) وتشمل على سبيل المثال الجسور وأعمال شبكة الطرق داخل تلك الجزر لأنها قد تؤدي إلى تغييرات لا يمكن إلغاؤها على البنية الطبيعية لهذه الجزر.
		3. آثار عكسية؟ التدخلات التي تؤدي إلى آثار عكسية هي تلك التي تؤثر على وسائط مختلفة في نفس الوقت، مثل محطات توليد الكهرباء التي تنتج انبعاثات هواء مهمة وتصرف مياه التبريد الساخنة إلى المياه السطحية وتؤثر على موارد المياه الجوفية من خلال الضخ وتستهلك المخاطر العكسية على المجتمع من خلال تخزين الوقود، إلخ، فهي تعتبر من التدخلات التي تنتج آثارا عكسية. ولا تتضمن قائمة استثمارات البرنامج عموما هذه التدخلات.
		4. آثار غير مسبوق؟ هي تلك الآثار التي تحدث في المنطقة لأول مرة وقد تنطبق على المشروعات التي تطبق تكنولوجيات لم تختبر من قبل في المنطقة. ولا تتضمن قائمة استثمارات البرنامج عموما هذه التدخلات.
		5. التأثير على منطقة تتجاوز بصمة المشروع؟ في كثير من الحالات، تتناسب منطقة التأثير مع نطاق المشروع، باستثناء وجود موقع المشروع في وسط غير مستقر (رياح قوية، تيار مياه متحرك، أو مستنقذ مياه في تربة نفاد). في المعتاد، يكون لمشروعات الطرق أثر على الضوضاء المحيطة ونوعية الهواء بما يتجاوز بصمة المشروع بحد بسيط وينطبق ذلك أيضا على محطات معالجة مياه الصرف بسبب آثار الرائحة الكريهة التي تتجاوز حدود المرفق، ولكنها لا تعتبر مساحة تأثير كبيرة ما لم تتجاوز إلى حد بعيد بصمة المشروع.
		6. آثار تراكمية؟ يجب على عملية الفحص أن تأخذ في الاعتبار الآثار التراكمية لبعضه تدخلات في نفس المنطقة. مثلا، في حالة فحص تدخل ما في منطقة محددة كتدخل غير ذي أثر بيئي واجتماعي ملحوظ، وكان هناك تدخل آخر في نفس المنطقة، فيجب عند فحص الأخير أخذ الآثار التراكمية للتدخلين في الاعتبار وفقا للمعايير المذكورة.
		7. يتطلب نزوح مادي، لملالك الأراضي/منازلها؟ لا يجب أن يؤدي المشروع إلى أي شكل من أشكال النزوح المادي بغض النظر عن نوع حيازة الأرض.

الإجابة		الأسئلة
لا	نعم	هل سيؤدي المشروع إلى:
		8. يتطلب استحواد أرض تزيد عن 10% من حيازة المالك/الحائزين أو سيؤثر على 10% أو أكثر من دخل المتضرر؟ مسموح فقط بنزوح اقتصادي بسيط في ظل هذا البرنامج. تعريف هذا هو 10% على الأكثر من إجمالي حيازة المالك/الحائزين للأرض أو التأثير على 10% من دخل المتضرر
		9. سيؤدي المشروع إلى إثارة نزاعات اجتماعية حول الأراضي في المستقبل

- إذا كانت الإجابة بنعم على أي سؤال مما سبق (1 إلى 8)، يعتبر المشروع ضمن الفئة أ وفقاً لتصنيف البنك الدولي للخطورة الاجتماعية العالية، ويستبعد من تمويل البرنامج.
- إذا كانت الإجابة بلا على جميع ما سبق، يعد المشروع مؤهلاً للحصول على تمويل البرنامج ويمكن بعد ذلك تصنيفه وفق قانون البيئة المصري، انظر الملحق 13.2
- يجب تجميع وتوثيق الأدلة والوثائق التي تدعم انزيارات الميدانية وأنشطة التشاور وجميع الملاحظات الميدانية الخاصة بالأراضي ورفقها بنموذج فحص الأهلية.

الخلاصة: المشروع مؤهل ( ) أو غير مؤهل ( )

ملحوظة: في حال تغيير نطاق أو مكونات المشروع سيتم إعادة فحص الأهلية له من جديد

التاريخ:

اسم الأخصائي البيئي في وحدة التنفيذ المحلية وتوقيعه:

اسم إحصائي مشاركة المواطنين وتوقيعه:

اسم إحصائي استحواد الأراضي والتعويضات في وحدة التنفيذ المحلية وتوقيعه:

أفي حالة الاستحواد على الأراضي (بغض النظر عن مساحة الأرض المستحوذة من ملكية/منفعة المتضرر/المتضررين، يجب إتباع الضوابط وإجراءات التشغيل القياسية المذكورة في ملحق استملاك الأراضي 4.1، كما يجب توثيق المستندات أدناه على تطبيق تلك الضوابط من قبل وحدات التنفيذ المحلية



نتائج

فحص الأهلية البيئية والاجتماعية للمشروعات المدرجة في الخطة الاستثمارية (النموذج المحدث)

وصف المشروع: تطوير ورفع كفاءة الحزام الحضرى بالمعزم  
 اسم المشروع: ٢٥٠ أريغ ملعم  
 التكلفة التقديرية للمشروع:  
 التاريخ التقديرى لبدء إنشاء المشروع:  
 عدد المستفيدين (الأسر والسكان):  
 مجال المشروع (مجاورة حضرية، منطقة أعمال، ريفية، إلخ): منطقة حضرية  
 بصمة المشروع بما يشمل منطقة الأعمال:  
 معلومات أخرى:

الاستجابة	الإجابة
هل سيؤدي المشروع إلى: 1. آثار ملحوظة؟	يتناسب حجم الآثار أو تبعاتها مع مجال المشروع ونوع الآثار. وتتضمن أنواع أنشروعات التي سيكون لها آثار ملحوظة مشروعات الطرق ومحطات معالجة مياه الصرف. ومحطات النقلات الصلبة ومنازلتها. والممارسة المعتادة لمجموعة البنك الدولي لتصنيف هذه المشروعات هي تصنيف مشروعات مثل الطرق الجديدة التي تتضمن حقول طريق للمسافات الطويلة، ومحطات معالجة مياه الصرف (أكبر من 50 ألف م <sup>3</sup> /يوم في المعتاد) والمدافن الصحية ضمن تدخلات الفئة أ من ناحية أهمية الآثار.
2. آثار حساسية؟	يعتبر الأثر حساساً إذا لم يكن إلغاره ممكناً (مثلاً يؤدي إلى فقدان موئل طبيعي رئيسي) أو يؤثر قسرياً لتصل بالموائل الطبيعية أو الموارد الثقافية المانية أو إعادة التوطين غير الطوعي في منطقة المشروع، تقع التدخلات التي قد تقع تحت تعريف "الحساس" ضمن المشروعات وأعت الأضخمة المنفذة في جزر النيل (التي تعد مناطق محمية وفقاً للقوانين المصرية) وتشمل على سبيل المثال نديسور وأعمال شبكة الطرق داخل تلك الجزر لأنها قد تؤدي إلى تغييرات لا يمكن إلغائها على البنية الطبيعية لهذه الجزر.
3. آثار عكسية؟	التدخلات التي تؤدي إلى آثار عكسية هي تلك التي تؤثر على وسائل مختلفة في نفس الوقت، مثل محطات توليد الكهرباء التي تنتج انبعاثات هواء مهمة وتصرف مياه التبريد الساخنة إلى المياه السطحية وتؤثر على موارد المياه الجوفية من خلال الضخ وتستهلك المخاطر العكسية على المجتمع من خلال تخزين الوقود، إلخ، فهي تعتبر من التدخلات التي تنتج آثاراً عكسية. ولا تتضمن قائمة استثمارات البرنامج عموماً هذه التدخلات.
4. آثار غير مسبوقه؟	هي تلك الآثار التي تحدث في المنطقة لأول مرة وقد تنطبق على المشروعات التي تصطب تكنولوجيات لم تختبر من قبل في المنطقة. ولا تتضمن قائمة استثمارات البرنامج عموماً هذه التدخلات.
5. التأثير على منطقة تتجاوز بكثير بصمة المشروع؟	في كثير من الحالات، تتناسب منطقة التأثير مع نطاق المشروع. باستثناء وجود مرفق المشروع في وسط غير مستقر (رياح قوية، تيار مياه متحرك، أو مستنقذ مياه في تربة نفاذة). في المعتاد، يكون لمشروعات الطرق أثر على الصروضاء المحيطة ونوعية الهواء بما يتجاوز بصمة المشروع بحد بسيط وينطبق ذلك أيضاً على محطات معالجة مياه الصرف بسبب آثار الرائحة الكريهة التي تتجاوز حدود المرفق، ولكنها لا تعتبر مساحة تأثير كبيرة ما لم تتجاوز إلى حد بعيد بصمة المشروع.
6. آثار تراكمية؟	يجب على عملية الفحص أن تأخذ في الاعتبار الآثار التراكمية لبعض تدخلات في نفس المنطقة. مثلاً، في حالة فحص تدخل ما في منطقة محددة كتدخل غير ذي أثر بيئي واجتماعي ملحوظ، وكان هناك تدخل آخر في نفس المنطقة، فيجب عند فحص الأخير أخذ الآثار التراكمية للتدخلين في الاعتبار وفقاً للمعايير المذكورة.
7. يتطلب تزوج مادي لملائمة الأراضي/جائزيتها؟	لا يجب أن يؤدي المشروع إلى أي شكل من أشكال التزوج المادي. بغض النظر عن نوع حيازة الأرض.

الإجابة		الأسئلة
نعم	لا	هل سيؤدي المشروع إلى:
		8. يتطلب استحواد أرض تزيد عن 10% من حيازة المالك/الحائزين أو سيؤثر على 10% أو أكثر من دخل المتضرر؟ مسموح فقط بنزوح اقتصادي بسيط في ظل هذا البرنامج. تعريف هذا هو 10% على الأكثر من إجمالي حيازة المالك/الحائزين للأرض أو التأثير على 10% من دخل المتضرر
		9. سيؤدي المشروع إلى إثارة نزاعات اجتماعية حول الأراضي في المستقبل

- إذا كانت الإجابة بنعم على أي سؤال مما سبق (1 إلى 8)، يعتبر المشروع ضمن الفئة أ وفقاً لتصنيف البنك الدولي للخطورة الاجتماعية العالية، ويستبعد من تمويل البرنامج.
- إذا كانت الإجابة بلا على جميع ما سبق، يعد المشروع مؤهلاً للحصول على تمويل البرنامج ويمكن بعد ذلك تصنيفه وفق قانون البيئة المصري، انظر الملحق 13.2
- يجب تجميع وتوثيق الأدلة والوثائق التي تدعم الزيارات الميدانية وأنشطة التشاور وجميع الملاحظات الميدانية الخاصة بالأراضي ورفقها بنموذج فحص الأهلية.

الخلاصة: المشروع مؤهل ( ) أو غير مؤهل ( )

ملحوظة: في حال تغيير نطاق أو مكونات المشروع سيتم إعادة فحص الأهلية له من جديد

التاريخ:

اسم الأخصائي البيئي في وحدة التنفيذ المحلية وتوقيعه:

اسم إخصائي مشاركة المواطنين وتوقيعه:

اسم إخصائي استحواد الأراضي والتعويضات في وحدة التنفيذ المحلية وتوقيعه:

أفي حالة الاستحواد على الأراضي (بغض النظر عن مساحة الأرض المستحوذة من ملكية/منفعية المتضرر/المتضررين، يجب إتباع الضوابط وإجراءات التشغيل القياسية المذكورة في ملحق استملاك الأراضي 4، كما يجب توثيق المستندات الدالة على تطبيق تلك الضوابط من قبل وحدات التنفيذ المحلية.

نتائج

فحص الأهلية البيئية والاجتماعية للمشروعات المدرجة في الخطة الاستثمارية (النموذج المحدث)

وصف المشروع

- اسم المشروع: **تطوير موقع كفا قد مستطوحه كجانب طبرية - لبيوان**
- التكلفة التقديرية للمشروع:
- التاريخ التقديري لبدء إنشاء المشروع:
- عدد المستفيدين (الأسر والسكان):
- مجال المشروع (مجاورة حضرية، منطقة أعمال، ريفية، إلخ):
- بصمة المشروع بما يشمل منطقة الأعمال:
- معلومات أخرى:

١٢٥٠ مليون م

منطقة كفا

الإجابة		الأسئلة
لا	نعم	هل سيؤدي المشروع إلى:
		1. آثار ملحوظة؟ يتناسب حجم الآثار أو تبعاتها مع مجال المشروع ونوع الآثار. وتتضمن أنواع المشروعات التي سيكون لها آثار ملحوظة مشروعات الطرق ومحطات معالجة مياه الصرف ومحطات النفايات الصلبة ومناولتها. والممارسة المعتادة لمجموعة البنك الدولي لتصنيف هذه المشروعات هي تصنيف مشروعات مثل الطرق الجديدة التي تتضمن حقوق طريق للمساكن الطويلة، ومحطات معالجة مياه الصرف (أكبر من 50 ألف م <sup>3</sup> /يوم في المعتاد) والمدافن الصحية ضمن تدخلات الفئة أ من ناحية أهمية الآثار.
		2. آثار حساسة؟ يعتبر الأثر حساساً إذا لم يكن إلغازه ممكناً (مثلاً يؤدي إلى فقدان موئل طبيعي رئيسي) أو يؤثر قسماً يتصل بالموائل الطبيعية أو الموارد الثقافية المادية أو إعادة التوطين غير الطوعي في منطقة المشروع، تقع التدخلات التي قد تقع تحت تعريف "الحساس" ضمن المشروعات الضخمة المنفذة في جزر انيول (التي تعد مناطق محمية وفقاً للقوانين المصرية) وتشمل على سبيل المثال الجسور وأعداد شبكة الطرق داخل تلك الجزر لأنها قد تؤدي إلى تغييرات لا يمكن إلغائها على البنية الطبيعية لهذه الجزر.
		3. آثار عكسية؟ التدخلات التي تؤدي إلى آثار عكسية هي تلك التي تترثر على وسائل مختلفة في نفس الوقت، مثل محطات توليد الكهرباء التي تنتج انبعاثات هواء مهمة وتصرف مياه التبريد الساخنة إلى المياه السطحية وتؤثر على موارد المياه الجوفية من خلال الضخ وتنتج المخاطر العكسية على المجتمع من خلال تخزين الوقود، إلخ؛ فهي تعتبر من التدخلات التي تنتج آثاراً عكسية. ولا تتضمن قائمة استثمارات البرنامج عموماً هذه التدخلات.
		4. آثار غير مسبوقه؟ هي تلك الآثار التي تحدث في المنطقة لأول مرة وقد تنطبق على المشروعات التي تنطبق تكنولوجيات لم تختبر من قبل في المنطقة. ولا تتضمن قائمة استثمارات البرنامج عموماً هذه التدخلات.
		5. التأثير على منطقة تتجاوز بكثير بصمة المشروع؟ في كثير من الحالات، تتناسب منطقة التأثير مع نطاق المشروع، باستثناء وجود موقع المشروع في وسط غير مستقر (رياح قوية، تيار مياه متحرك، أو مستنقعات مياه في تربة نفاذة). في المعتاد، يكون لمشروعات الطرق أثر على الضوضاء المحيطة ونوعية الهواء بما يتجاوز بصمة المشروع بحد بسيط وينطبق ذلك أيضاً على محطات معالجة مياه الصرف بسبب أثر الرائحة الكريهة التي تتجاوز حدود المرفق، ولكنها لا تعتبر مساحة تأثير كبيرة ما لم تتجاوز إلى حد بعيد بصمة المشروع.
		6. آثار تراكمية؟ يجب على عملية الفحص أن تأخذ في الاعتبار الآثار التراكمية لبضعة تدخلات في نفس المنطقة. مثلاً، في حالة فحص تدخل ما في منطقة محددة كتدخل غير ذي أثر بيئي واجتماعي ملحوظ، وكان هناك تدخل آخر في نفس المنطقة، فيجب عند فحص الأخير أخذ الآثار التراكمية للتدخلين في الاعتبار وفقاً للمعايير المذكورة.
		7. يتطلب نزوح مادي لملأك الأراضي/جائزيها؟ لا يجب أن يؤدي المشروع إلى أي شكل من أشكال النزوح المادي بغض النظر عن نوع حيازة الأرض.

الإجابة		الأسئلة
لا	نعم	هل سيؤدي المشروع إلى:
		8. يتطلب استحواد أرض تزيد عن 10% من حيازة المالك/الحائزين أو سيوثر على 10% أو أكثر من دخل المتضرر <sup>19</sup> ؟ سموح فقط بزروح اقتصادي بسيط في ظل هذا البرنامج. تعريف هذا هو 10% على الأكثر من إجمالي حيازة المالك/الحائزين للأرض أو التأثير على 10% من دخل المتضرر.
		9. سيؤدي المشروع إلى إثارة نزاعات اجتماعية حول الأراضي في المستقبل

- إذا كانت الإجابة بنعم على أي سؤال مما سبق (1 إلى 8)، يعتبر المشروع ضمن الفئة أ وفقاً لتصنيف البنك الدولي للخطورة الاجتماعية العالية، ويستبعد من تمويل البرنامج.
- إذا كانت الإجابة بلا على جميع ما سبق، يعد المشروع مؤهلاً للحصول على تمويل البرنامج ويمكن بعد ذلك تصنيفه وفق قانون البيئة المصري، انظر الملحق 13.2
- يجب تجميع وتوثيق الأدلة والوثائق التي تدعم الزيارات الميدانية وأنشطة التشاور وجميع الملاحظات الميدانية الخاصة بالأراضي ورفقها بنموذج فحص الأهلية.

المخالصة: المشروع مؤهل ( ) أو غير مؤهل (✓)

ملحوظة: في حال تغيير نطاق أو مكونات المشروع سيتم إعادة فحص الأهلية له من جديد

التاريخ:

اسم الأخصائي البيئي في وحدة التنفيذ المحلية وتوقيعه:

اسم إخصائي مشاركة المواطنين وتوقيعه:

اسم إخصائي استحواد الأراضي والتعويضات في وحدة التنفيذ المحلية وتوقيعه:

في حالة الاستحواد على الأراضي بغرض النظر عن مساحة الأرض المستحوذة من ملكية/هذمية المتضرر/المتضررين، يجب إتباع الضوابط وإجراءات التشغيل القياسية المذكورة في ملحق استملاك الأراضي، كما يجب توثيق المستندات أدالة على تطبيق تلك الضوابط من قبل وحدات التنفيذ المحلية.

نتائج

فحص الأهلية البيئية والاجتماعية للمشروعات المدرجة في الخطة الاستثمارية (النموذج المحدث)

وصف المشروع: تطوير ورفع كفاءة منطقة مشرف الخبز بالربوة (الصح)

- اسم المشروع: تطوير ورفع كفاءة منطقة مشرف الخبز بالربوة (الصح)
- التكلفة التقديرية للمشروع: ٤٠ ألف
- التاريخ التقديري لبدء إنشاء المشروع: ٤٠ ألف
- عدد المستفيدين (الأسر والسكان): ٤٠ ألف
- مجال المشروع (مجاورة حضرية، منطقة أعمال، ريفية، إلخ): منطقة مشرف الخبز
- بصمة المشروع بما يشمل منطقة الأعمال: منطقة مشرف الخبز
- معلومات أخرى: منطقة مشرف الخبز

الإجابة		الأسئلة
لا	نعم	هل سيؤدي المشروع إلى:
	/	1. آثار ملحوظة؟ يتناسب حجم الآثار أو تبعاتها مع مجال المشروع ونوع الآثار. وتتضمن أنواع المشروعات التي سيكون لها آثار ملحوظة مشروعات الطرق ومحطات معالجة مياه الصرف ومحطات النفايات الصلبة ومنازلها. والممارسة المعتادة لمجموعة البنك الدولي لتصنيف هذه المشروعات هي تصنيف مشروعات مثل الطرق الجديدة التي تتضمن حقوق طريق للمسافات الطويلة، ومحطات معالجة مياه الصرف (أكبر من 50 ألف م <sup>3</sup> /يوم في المعتاد) والمدافن الصحية ضمن تدخلات الفئة أ من ناحية أهمية الآثار.
	/	2. آثار حساسة؟ يعتبر الأثر حساساً إذا لم يكن الضاؤه ممكناً (مثلاً يؤدي إلى فقدان موئل طبيعي رئيسي) أو يؤثر فضائياً متصل بالموئل الطبيعية أو الموارد الثقافية المادية أو إعادة التوطين غير الطوعي في منطقة المشروع؛ تقع التدخلات التي قد تقع تحت تعريف "الحساس" ضمن المشروعات الضخمة المنفذة في جزر النيل (التي تعد مناطق محمية وفقاً للتوانين المصرية) وتشمل على سبيل المثال الجسور وأعمال شبكة الطرق داخل تلك الجزر لأنها قد تؤدي إلى تغييرات لا يمكن إغفالها على البنية الطبيعية لهذه الجزر.
	/	3. آثار عكسية؟ التدخلات التي تؤدي إلى آثار عكسية هي تلك التي تؤثر على وسائط مختلفة في نفس الوقت، مثل محطات توليد الكهرباء التي تنتج انبعاثات هواء مهمة وتصرف مياه التبريد الساخنة إلى المياه السطحية وتؤثر على موارد المياه الجوفية من خلال الضخ وتستهلك المخاطر العكسية على المجتمع من خلال تخزين الوقود، إلخ، فهي تعتبر من التدخلات التي تنتج آثاراً عكسية. ولا تتضمن قائمة استثمارات البرنامج عموماً هذه التدخلات.
	/	4. آثار غير مسبوقه؟ هي تلك الآثار التي تحدث في المنطقة لأول مرة وقد تنطبق على المشروعات التي تطبق تكنولوجيات لم تختبر من قبل في المنطقة. ولا تتضمن قائمة استثمارات البرنامج عموماً هذه التدخلات.
	/	5. التأثير على منطقة تتجاوز بكثير بصمة المشروع؟ في كثير من الحالات، تتناسب منطقة التأثير مع نطاق المشروع؛ باستثناء وجود موقع المشروع في وسط غير مستقر (رياح قوية، نيار مياه متحرك، أو مستنقذ مياه في تربة نقادة). في المعتاد، يكون لمشروعات الطرق أثر على الضوضاء المحيطة ونوعية الهواء بما يتجاوز بصمة المشروع بحد بسيط وينطبق ذلك أيضاً على محطات معالجة مياه الصرف بسبب آثار الرائحة الكريهة التي تتجاوز حدود المرفق، ولكنها لا تعتبر مساحة تأثير كبيرة ما لم تتجاوز إلى حد بعيد بصمة المشروع.
	/	6. آثار تراكمية؟ يجب على عملية الفحص أن تأخذ في الاعتبار الآثار التراكمية لبعض تدخلات في نفس المنطقة. مثلاً، في حالة فحص تدخل ما في منطقة محددة كتدخل غير ذي أثر بيئي واجتماعي ملحوظ، وكان هناك تدخل آخر في نفس المنطقة، فيجب عند فحص الأخير أخذ الآثار التراكمي للتدخلين في الاعتبار وفقاً للمعايير المذكورة.
	/	7. يتطلب نزوح مادي لملالك الأراضي/منازلها؟ لا يجب أن يؤدي المشروع إلى أي شكل من أشكال النزوح المادي بغض النظر عن نوع حيازة الأرض.

الإجابة		الاستمارة
لا	نعم	هل سيؤدي المشروع إلى:
✓		8. يتطلب إستحواذ أرض تزيد عن 10% من حيازة المالك/الحائزين أو سيؤثر على 10% أو أكثر من دخل المتضرر <sup>1</sup> ؟ مسموح فقط بنزوح اقتصادي بسيط في ظل هذا البرنامج. تعريف هذا هو 10% على الأكثر من إجمالي حيازة المالك/الحائزين للأرض أو التأثير على 10% من دخل المتضرر.
✓		9. سيؤدي المشروع إلى إثارة نزاعات اجتماعية حول الأراضي في المستقبل

- إذا كانت الإجابة بنعم على أي سؤال مما سبق (1 إلى 8)، يعتبر المشروع ضمن الفئة أ وفقاً لتصنيف البنك الدولي للخطورة الاجتماعية العالية، ويستبعد من تمويل البرنامج.
- إذا كانت الإجابة بلا على جميع ما سبق، يعد المشروع مؤهلاً للحصول على تمويل البرنامج ويمكن بعد ذلك تصنيفه وفق قانون البيئة المصري، انظر الملحق 13.2
- يجب تجميع وتوثيق الأدلة والوثائق التي تدعم الزيارات الميدانية وأنشطة التشاور وجميع الملاحظات الميدانية الخاصة بالأراضي ورفقها بنموذج فحص الأهلية.



الخلاصة: المشروع مؤهل ( ) أو غير مؤهل (✓)


ملحوظة: في حال تغيير نطاق أو مكونات المشروع سيتم إعادة فحص الأهلية له من جديد



التاريخ:

اسم الأخصائي البيئي في وحدة التنفيذ المحلية وتوقيعه:





اسم إخصائي مشاركة المواطنين وتوقيعه:

اسم إخصائي إستحواذ الأراضي والتعويضات في وحدة التنفيذ المحلية وتوقيعه:

أي حالة الإستحواذ على الأراضي (بغض النظر عن مساحة الأرض المستحوذة من ملكية/منفعة المتضررين/المتضررين، يجب إتباع الضوابط وإجراءات التشغيل القياسية المذكورة في ملحق إستملاك الأراضي 4، كما يجب توثيق المستندات أدناه على تطبيق تلك الضوابط من قبل وحدات التنفيذ المحلية

نتائج

فحص الأهلية البيئية والاجتماعية للمشروعات المدرجة في الخطة الاستثمارية (النموذج المحدث)

وصف المشروع

- اسم المشروع: تطوير وزرع كفاية صفوف من أشجار الخروب (شجرة الخروب)
- التكلفة التقديرية للمشروع:
- التاريخ التقديري لبدء إنشاء المشروع:
- عدد المستفيدين (الأسر والسكان):
- مجال المشروع (مجاورة حضرية، منطقة أعمال، ريفية، إلخ):
- بصمة المشروع بما يشمل منطقة الأعمال:
- معلومات أخرى:

30 ألف  
صفوف من أشجار الخروب

الإجابة		الأهلية
لا	نعم	هل سيؤدي المشروع إلى:
		1. آثار ملحوظة؟ يتناسب حجم الآثار أو تبعاتها مع مجال المشروع ونوع الآثار. وتتضمن أنواع المشروعات التي سيكون لها آثار ملحوظة مشروعات الطرق ومحطات معالجة مياه الصرف ومحطات النفايات الصلبة ومنولتها. والممارسة المعتادة لمجموعة البنك الدولي لتصنيف هذه المشروعات هي تصنيف مشروعات مثل أنطوق الجديدة التي تتضمن حقوق طريق للمسافات الطويلة، ومحطات معالجة مياه الصرف (أكبر من 50 ألف م <sup>3</sup> /يوم في المعتاد) والمدافن الصحية ضمن تدخلات الفئة أ من ناحية أهمية الآثار.
		2. آثار حساسية؟ يعتبر الأثر حساساً إذا لم يكن الغلاء ممكناً (مثلاً يؤدي إلى فقدان موئل طبيعي رئيسي) أو يثير قضايا تتعلق بالموائل الطبيعية أو الموارد الثقافية المادية أو إعادة التوطين غير الطوعي. في منطقة المشروع، تقع التدخلات التي قد تقع تحت تعريف "الحساس" ضمن المشروعات الضخمة المنفذة في جزر النيل (التي تعد مناطق محمية وفقاً للقوانين المصرية) وتشمل على سبيل المثال الجسور وأعمال شبكة الطرق داخل تلك الجزر لأنها قد تؤدي إلى تغييرات لا يمكن إغتها على البنية الطبيعية لهذه الجزر.
		3. آثار عكسية؟ التدخلات التي تؤدي إلى آثار عكسية هي تلك التي تؤثر على وسائل مختلفة في نفس الوقت، مثل محطات توليد الكهرباء التي تنتج انبعاثات هواء مهمة وتصرف مياه التبريد الساخنة إلى المياه السطحية وتؤثر على موارد المياه الجوفية من خلال الضخ وتستهلك المخاطر العكسية على المجتمع من خلال تخزين الوقود، إلخ، فهي تعتبر من التدخلات التي تنتج آثاراً عكسية. ولا تتضمن قائمة استثمارات البرنامج عموماً هذه التدخلات.
		4. آثار غير مسبوق؟ هي تلك الآثار التي تحدث في المنطقة لأول مرة وقد تنطبق على المشروعات التي تطبق تكنولوجيات لم تخبر من قبل في المنطقة. ولا تتضمن قائمة استثمارات البرنامج عموماً هذه التدخلات.
		5. التأثير على منطقة تتجاوز بكثير بصمة المشروع؟ في كثير من الحالات، تتناسب منطقة التأثير مع نطاق المشروع. باستثناء وجود موقع المشروع في وسط غير مستقر (رياح قوية، نيار مياه منحرك، أو مستنقعات مياه في تربة نقادة)، في المعتاد، يكون لمشروعات الطرق أثر على الضوضاء المحيطة، ونوعية الهواء بما يتجاوز بصمة المشروع بحد بسيط وينطبق ذلك أيضاً على محطات معالجة مياه الصرف بسبب آثار الرائحة الكريهة التي تتجاوز حدود المرفق، ولكنها لا تعتبر مساحة تأثير كبيرة ما لم تتجاوز إلى حد بعيد بصمة المشروع.
		6. آثار تراكمية؟ يجب على عملية الفحص أن تأخذ في الاعتبار الآثار التراكمية لبعض تدخلات في نفس المنطقة. مثلاً، في حالة فحص تدخل ما في منطقة محددة كتدخل غير ذي أثر بيئي واجتماعي ملحوظ، وكان هناك تدخل آخر في نفس المنطقة، فيجب عند فحص الأخير أخذ الآثار التراكمية للتدخلين في الاعتبار وفقاً للمعايير المذكورة.
		7. يتطلب تزوج مادي لملأه الأراضي/هاتريها؟ لا يجب أن يؤدي المشروع إلى أي شكل من أشكال النزوح المادي بغض النظر عن نوع حيازة الأرض.

الإجابة		الأسئلة
لا	نعم	هل سيؤدي المشروع إلى:
		8. يتطلب استحواد أرض تزيد عن 10% من حيازة المالك/الحائزين أو سيؤثر على 10% أو أكثر من دخل المتضرر <sup>1</sup> ؟ مسموح فقط بنزوح اقتصادي بسيط في ظل هذا البرنامج. تعريف هذا هو 10% على الأكثر من إجمالي حيازة المالك/الحائزين للأرض أو التأثير على 10% من دخل المتضرر.
		9. سيؤدي المشروع إلى إثارة نزاعات اجتماعية حول الأراضي في المستقبل

- إذا كانت الإجابة بنعم على أي سؤال مما سبق (1 إلى 8)، يعتبر المشروع ضمن الفئة أ وفقًا لتصنيف البنك الدولي للخطورة الاجتماعية العالية، ويستبعد من تمويل البرنامج.
- إذا كانت الإجابة بلا على جميع ما سبق، يعد المشروع مؤهلاً للحصول على تمويل البرنامج ويمكن بعد ذلك تصنيفه وفق قانون البيئة المصري، انظر الملحق 13.2
- يجب تجميع وتوثيق الأدلة والوثائق التي تدعم الزيارات الميدانية وأنشطة التشاور وجميع الملاحظات الميدانية الخاصة بالأراضي ورفقها بنموذج فحص الأهلية.

الخلاصة: المشروع مؤهل ( ) أو غير مؤهل ( )

ملحوظة: في حال تغيير نطاق أو مكونات المشروع سيتم إعادة فحص الأهلية له من جديد

التاريخ:

اسم الأخصائي البيئي في وحدة التنفيذ المحلية وتوقيعه:

اسم إخصائي مشاركة المواطنين وتوقيعه:

اسم إخصائي استحواد الأراضي والتعويضات في وحدة التنفيذ المحلية وتوقيعه:

أي حالة لإستحواذ على الأراضي (بغض النظر عن مساحة الأرض المستحوذة من ملكية/منفعة المتضررين/المتضررين، يجب اتباع الضوابط وإجراءات التشغيل المناسبة المذكورة في ملحق إستملاك الأرض d. كما يجب توثيق المستندات أدالية على تطبيق تلك الضوابط من قبل وحدات التنفيذ المحلية



نتائج

فحص الأهلية البيئية والاجتماعية للمشروعات المدرجة في الخطة الاستثمارية (النموذج المحدث)

وصف المشروع

- اسم المشروع: **مشروع كفاءات شرط الحراج ديوارهم (شركة لاسي)**
- التكلفة التقديرية للمشروع: **٧٠ ألف**
- التاريخ التقديري لبدء إنشاء المشروع: **٧٠ ألف**
- عدد المستفيدين (الأسر والسكان): **٧٠ ألف**
- مجال المشروع (مجاورة حضرية، منطقة أعمال، ريفية، إلخ): **ريفية**
- بصمة المشروع بما يشمل منطقة الأعمال:
- معلومات أخرى:

الإجابة		الأسئلة
لا	نعم	هل سيؤدي المشروع إلى:
		1. آثار ملحوظة؟ يتناسب حجم الآثار أو تبعاتها مع مجال المشروع ونوع الآثار. وتتضمن أنواع المشروعات التي سيكون لها آثار ملحوظة مشروعات الطرق ومحطات معالجة مياه الصرف ومحطات النفايات الصلبة ومناولتها. والممارسة المعتادة لمجموعة البنك الدولي لتصنيف هذه المشروعات هي تصنيف مشروعات مثل الطرق الجديدة التي تتضمن حقوق الطريق للمسافات الطويلة، ومحطات معالجة مياه الصرف (أكبر من 50 ألف م <sup>3</sup> /يوم في المعتاد) والمدافن الصحية ضمن تدخلات الفئة أ من ناحية أهمية الآثار.
		2. آثار حساسية؟ يعتبر الأثر حساساً إذا لم يكن الغلاء ممكناً (مثلاً يؤدي إلى فقدان موئل طبيعي رئيسي) أو يؤثر قسرياً متصل بالموائل الطبيعية أو الموارد الثقافية المائية أو إعادة التوطين غير الطوعي. في منطقة المشروع، تقع التدخلات التي قد تقع تحت تعريف "الحساس" ضمن المشروعات الضخمة المنفذة في جزر النيل (التي تعد مناطق محمية وفقاً للقوانين المحسرة) وتشمل على سبيل المثال الجسور وأعمال شبكة الطرق داخل تلك الجزر لأنها قد تؤدي إلى تغييرات لا يمكن إغتها على البنية الطبيعية لهذه الجزر.
		3. آثار عكسية؟ التدخلات التي تؤدي إلى آثار عكسية هي تلك التي تؤثر على وسائط مختلفة في نفس الوقت؛ مثل محطات توليد الكهرباء التي تنتج انبعاثات هواء مهمة وتصرف مياه التبريد الساخنة إلى المياه السطحية وتؤثر على موارد المياه الجوفية من خلال الضخ وتستهلك المخاطر العكسية على المجتمع من خلال تخزين الوقود، إلخ، فهي تعتبر من التدخلات التي تنتج آثاراً عكسية. ولا تتضمن قائمة استثمارات البرنامج عموماً هذه التدخلات.
		4. آثار غير مسبوقه؟ هي تلك الآثار التي تحدث في المنطقة لأول مرة وقد تنطبق على المشروعات التي تطبق تكنولوجيات لم تخبر من قبل في المنطقة. ولا تتضمن قائمة استثمارات البرنامج عموماً هذه التدخلات.
		5. التأثير على منطقة تتجاوز بكثير بصمة المشروع؟ في كثير من الحالات، تتناسب منطقة التأثير مع نطاق المشروع، باستثناء وجود موقع المشروع في وسط غير مستقر (رياح قوية، تيار مياه متحرك، أو مستنقذ مياه في تربة نفاذة). في المعتاد، يكون لمشروعات الطرق أثر على الضوضاء المحيطة. ونوعية الهواء بما يتجاوز بصمة المشروع بحد بسيط وينطبق ذلك أيضاً على محطات معالجة مياه الصرف بسبب آثار الرائحة الكريهة التي تتجاوز حدود المرفق، ولكنها لا تعتبر مساحية تأثير كبيرة ما لم تتجاوز إلى حد بعيد بصمة المشروع.
		6. آثار تراكمية؟ يجب على عملية الفحص أن تأخذ في الاعتبار الآثار التراكمية لبيضة تدخلات في نفس المنطقة. مثلاً، في حالة فحص تدخل ما في منطقة محددة كتدخل غير ذي أثر بيئي واجتماعي ملحوظ، وكان هناك تدخل آخر في نفس المنطقة، فيجب عند فحص الأخير أخذ الأثر التراكمي للتدخلين في الاعتبار وفقاً للمعايير المذكورة.
		7. يتطلب نزوح مادي لملك الأراضي/حائزيها؟ لا يجب أن يؤدي المشروع إلى أي شكل من أشكال النزوح الملاي بغض النظر عن نوع حيازة الأرض.


الإجابة		الأسئلة
لا	نعم	هل سيؤدي المشروع إلى:
		8. يتطلب إستحواذ أرض تزيد عن 10% من حيازة المالك/الحائزين أو سيؤثر على 10% أو أكثر من دخل المتضرر <sup>4</sup> مسموح فقط بنزوح اقتصادي بسيط في ظل هذا البرنامج تعريف هذا هو 10% على الأكثر من إجمالي حيازة المالك/الحائزين للأرض أو التأثير على 10% من دخل المتضرر
		9. سيؤدي المشروع إلى إثارة نزاعات اجتماعية حول الأراضي في المستقبل

- إذا كانت الإجابة بنعم على أي سؤال مما سبق (1 إلى 8)، يعتبر المشروع ضمن الفئة أ وفقاً لتصنيف البنك الدولي للخطورة الاجتماعية العالية، ويستبعد من تمويل البرنامج.
- إذا كانت الإجابة بلا على جميع ما سبق، يعد المشروع مؤهلاً للحصول على تمويل البرنامج ويمكن بعد ذلك تصنيفه وفق قانون البيئة المصري، انظر الملحق 13.2
- يجب تجميع وتوثيق الأدلة والوثائق التي تدعم الزيارات الميدانية وأنشطة التشاور وجميع الملاحظات الميدانية الخاصة بالأراضي ورفقها بنموذج فحص الأهلية.


الخلاصة: المشروع مؤهل ( ) أو غير مؤهل ( )

ملحوظة: في حال تغيير نطاق أو مكونات المشروع سيتم إعادة فحص الأهلية له من جديد

التاريخ:



اسم الأخصائي البيئي في وحدة التنفيذ المحلية وتوقيعه:



اسم إخصائي مشاركة المواطنين وتوقيعه:

اسم إخصائي إستحواذ الأراضي والتعويضات في وحدة التنفيذ المحلية وتوقيعه:

<sup>4</sup> في حالة الإستحواذ على الأراضي (بغض النظر عن مساحة الأرض المستحوذة من ملكية منفعة المتضرر/المتضررين، يجب اتباع الضوابط وإجراءات التشغيل الفنية المذكورة في ملحق إستحواذ الأراضي 4، كما يجب توثيق المستندات الدالة على تطبيق تلك الضوابط من قِبل وحدات التنفيذ المحلية

نتائج

فحص الأهلية البيئية والاجتماعية للمشروعات المدرجة في الخطة الاستثمارية (النموذج المحدث)

وصف المشروع

- اسم المشروع: تطوير ورفع كفاءة منطقة شرق طرابلس (بورج)
- التكلفة التقديرية للمشروع: 10 مليون
- التاريخ التقديري لبدء إنشاء المشروع: 2010
- عدد المستفيدين (الأسر والسكان): 50 ألف
- مجال المشروع (مجاورة حضرية، منطقة أعمال، ريفية، إلخ): منطقة أعمال
- بصمة المشروع بما يشمل منطقة الأعمال:
- معلومات أخرى:

الإجابة	نعم	لا
هل سيؤدي المشروع إلى: 1. آثار ملحوظة؟		
يتناسب حجم الآثار أو تبعاتها مع مجال المشروع ونوع الآثار. وتتضمن أنواع المشروعات التي سيكون لها آثار ملحوظة مشروعات الطرق ومحطات معالجة مياه الصرف ومحطات النفايات الصلبة ومناولتها والممارسة المعتادة لمجموعة البنك الدولي لتصنيف هذه المشروعات هي تصنيف مشروعات مثل الطرق الجديدة التي تتضمن حقوق طريق للمساكن الطويلة، ومحطات معالجة مياه الصرف (أكبر من 50 ألف م <sup>3</sup> /يوم في المعتاد) والمدافن الصحية ضمن تدخلات الفئة أ من ناحية أهمية الآثار.		
2. آثار حساسة؟		
يعتبر الأثر حساساً إذا لم يكن الغاؤه ممكناً (مثلاً يؤدي إلى فقدان موئل طبيعي رئيسي) أو يؤثر فضائياً بتصل بالموائل الطبيعية أو الموارد الثقافية المادية أو إعادة التوطين غير الطوعي في منطقة المشروع، تقع التدخلات التي قد تقع تحت تعريف "الحساس" ضمن المشروعات الضخمة المنفذة في جزر النيل (التي تعد مناطق مهمة وفقاً للقرنين المصريتين) وتشمل على سبيل المثال الجسور وأعمال شبكة الطرق داخل تلك الجزر لأنها قد تؤدي إلى تغييرات لا يمكن إزالتها عن البنية الطبيعية لهذه الجزر.		
3. آثار عكسية؟		
التدخلات التي تؤدي إلى آثار عكسية هي تلك التي تؤثر على وسائط مختلفة في نفس الوقت، مثل محطات توليد الكهرباء التي تنتج انبعاثات هوائية مهمة وتصرف مياه التبريد الساخنة إلى المياه السطحية وتؤثر على موارد المياه الجوفية من خلال الضخ وتستهلك المخاطر المكتسبة على المجتمع من خلال تخزين الوقود، إلخ؛ فهي تعتبر من التدخلات التي تنتج آثاراً عكسية، ولا تتضمن قائمة استثمارات البرنامج عموماً هذه التدخلات.		
4. آثار غير مسبوقه؟		
هي تلك الآثار التي تحدث في المنطقة لأول مرة وقد تنطبق على المشروعات التي تطبق تكنولوجيات لم تختبر من قبل في المنطقة، ولا تتضمن قائمة استثمارات البرنامج عموماً هذه التدخلات.		
5. التأثير على منطقة تتجاوز بكثير بصمة المشروع؟		
في كثير من الحالات، تتناسب منطقة التأثير مع نطاق المشروع، باستثناء وجود موقع المشروع في وسط غير مستقر (رياح قوية، تيار مياه متحرك، أو مستنقل مياه في تربة نفاذة). في المعتاد، يكون لمشروعات الطرق أثر على الضوضاء المحيطة ونوعية الهواء بما يتجاوز بصمة المشروع بحد بسيط وينطبق ذلك أيضاً على محطات معالجة مياه الصرف بسبب أثر الرائحة الكريهة التي تتجاوز حدود المرفق، ولكنها لا تعتبر مساحة تأثير كبيرة ما لم تتجاوز إلى حد بعيد بصمة المشروع.		
6. آثار تراكمية؟		
يجب على عملية الفحص أن تأخذ في الاعتبار الآثار التراكمية لبعضه تدخلات في نفس المنطقة. سئلاً، في حالة فحص تدخل ما في منطقة محددة كتدخل غير ذي أثر بيئي واجتماعي ملحوظ، وكان هناك تدخل آخر في نفس المنطقة، فيجب عند فحص الأخير أخذ الأثر التراكمي للتدخلين في الاعتبار وفقاً للمعايير المذكورة.		
7. يتطلب نزوح سادي لملائة الأراضي/حائل بيوتها؟		
لا يجب أن يؤدي المشروع إلى أي شكل من أشكال النزوح المادي بغض النظر عن نوع حيازة الأرض.		

الإجابة		الأسئلة
لا	نعم	هل سيؤدي المشروع إلى: 8. يتطلب استحواد أرض تزيد عن 10% من حيازة المالك/الحائزين أو سيؤثر على 10% أو أكثر من دخل المتضرر <sup>1</sup> ؟ مسموح فقط بزروح اقتصادي بسيط في ظل هذا البرنامج. تعريف هذا هو 10% على الأكثر من إجمالي حيازة المالك/الحائزين للأرض أو التأثير على 10% من دخل المتضرر
		9. سيؤدي المشروع إلى إثارة نزاعات اجتماعية حول الأراضي في المستقبل

- إذا كانت الإجابة بنعم على أي سؤال مما سبق (1 إلى 8)، يعتبر المشروع ضمن الفئة أ وفقاً لتصنيف البنك الدولي للخطورة الاجتماعية العالية، ويستبعد من تمويل البرنامج.
- إذا كانت الإجابة بلا على جميع ما سبق، يعد المشروع مؤهلاً للحصول على تمويل البرنامج ويمكن بعد ذلك تصنيفه وفق قانون البيئة المصري، انظر الملحق 13.2
- يجب تجميع وتوثيق الأدلة والوثائق التي تدعم انزيارات الميدانية وأنشطة التشاور وجميع الملاحظات الميدانية الخاصة بالأراضي ورفقها بنموذج فحص الأهلية.

الخلاصة: المشروع مؤهل ( ) أو غير مؤهل ( )

ملحوظة: في حال تغيير نطاق أو مكونات المشروع سيتم إعادة فحص الأهلية له من جديد

التاريخ:

اسم الأخصائي البيئي في وحدة التنفيذ المحلية وتوقيعه:

اسم إخصائي مشاركة المواطنين وتوقيعه:

اسم أخصائي استحواد الأراضي والتعويضات في وحدة التنفيذ المحلية وتوقيعه:

في حالة الاستحواد على الأراضي (بغض النظر عن مساحة الأرض المستحوذة من ملكية/منفعة المتضررين/المتضررين، يجب إتباع الضوابط وإجراءات التشغيل القياسية المذكورة في ملحق استملاك الأراضي 14، كما يجب توثيق المستندات أدلة على تطبيق تلك الضوابط من قبل وحدات التنفيذ المحلية

نتائج

فحص الأهلية البيئية والاجتماعية للمشروعات المدرجة في الخطة الاستثمارية ( النموذج المحدث)

وصف المشروع

اسم المشروع: **تطوير ورفع كفاءة منطقة وسط القاهرة الجديدة**

التكلفة التقديرية للمشروع:

التاريخ التقديري لبدء إنشاء المشروع:

عدد المستفيدين (الأسر والسكان):

مجال المشروع (مجاورة حضرية، منطقة أعمال، ريفية، إلخ):

بصمة المشروع بما يشمل منطقة الأعمال:

معلومات أخرى:

١٢٠٠

منطقة

الأهلية		هل سيؤدي المشروع إلى:
لا	نعم	
		<p>1. آثار ملحوظة؟</p> <p>يتناسب حجم الآثار أو تبعاتها مع مجال المشروع ونوع الآثار. وتتضمن أنواع المشروعات التي سيكون لها آثار ملحوظة مشروعات الطرق ومحطات معالجة مياه الصرف ومحطات النفايات الصلبة ومناولتها. والممارسة المعتادة لمجموعة البنك الدولي لتصنيف هذه المشروعات هي تصنيف مشروعات مثل أنطوق الجديدة التي تتضمن حقوق طريق للمسارات الطويلة، ومحطات معالجة مياه الصرف (أكبر من 50 ألف م<sup>3</sup>/يوم في المعتاد) والمدافن الصحية ضمن تدخلات الفئة أ من ناحية أهمية الآثار.</p>
		<p>2. آثار حساسة؟</p> <p>يعتبر الآثار حساسا إذا لم يكن البؤره ممكنا (مثلا يؤدي إلى فقدان موئل طبيعي رئيسي) أو يؤثر قسريا متصل بالموائل الطبيعية أو الموارد الثقافية المادية أو إعادة التوطين غير الطوعي. في منطقة المشروع، تقع التدخلات التي قد تقع تحت تعريف "الحساس" ضمن المشروعات الضخمة المنفذة في جزر النيل (التي تعد مناطق محمية وفقا للقرارتين المصرية) وتتمركز على سبيل المثال الجسر وأصل شبكة الطرق داخل تلك الجزر لأنها قد تؤدي إلى تغييرات لا يمكن إلتها على البنية الطبيعية لهذه الجزر.</p>
		<p>3. آثار عكسية؟</p> <p>التدخلات التي تؤدي إلى آثار عكسية هي تلك التي تؤثر على مساطم مختلفة في نفس الوقت، مثل محطات توليد الكهرباء التي تنتج انبعاثات هواء مهمة وتصرف مياه التبريد الساخنة إلى المياه السطحية وتؤثر على موارد المياه الجوفية من خلال الضخ وتستهلك المخاطر العكسية على المجتمع من خلال تخزين الوقود. إلخ، فهي تعتبر من التدخلات التي تنتج آثارا عكسية. ولا تتضمن قائمة استثمارات البرنامج عموما هذه التدخلات.</p>
		<p>4. آثار غير مسبوقه؟</p> <p>هي تلك الآثار التي تحدث في المنطقة لأول مرة وقد تنطبق على المشروعات التي تطبق تكنولوجيا لم تختبر من قبل في المنطقة. ولا تتضمن قائمة استثمارات البرنامج عموما هذه التدخلات.</p>
		<p>5. التأثير على منطقة تتجاوز بصمة المشروع؟</p> <p>في كثير من الحالات، تتناسب منطقة التأثير مع نطاق المشروع، باستثناء وجود موقع المشروع في وسط غير مستقر (رياح قوية، تيار مياه متحرك، أو مستنقذ مياه في تربة نفاد). في المعتاد، يكون لمشروعات الطرق أثر على الضوضاء المحيطة ودرجة الحرارة بما يتجاوز بصمة المشروع بحد بسيط وينطبق ذلك أيضا على محطات معالجة مياه الصرف بسبب آثار الرائحة الكريهة التي تتجاوز حدود المرفق، ولكنها لا تعتبر مساحة تأثير كبيرة ما لم تتجاوز إلى حد بعيد بصمة المشروع.</p>
		<p>6. آثار تراكمية؟</p> <p>يجب على عملية الفحص أن تأخذ في الاعتبار الآثار التراكمية لبعضه تدخلات في نفس المنطقة. مثلا، في حالة فحص تدخل ما في منطقة محددة كتدخل غير ذي أثر بيئي واجتماعي ملحوظ، وكان هناك تدخل آخر في نفس المنطقة، فيجب عند فحص الأخير أخذ الآثار التراكمية للتدخلين في الاعتبار وفقا للمعايير المذكورة.</p>
		<p>7. يتطلب نزوح مادي أو اراضي/جغرافي؟</p> <p>لا يجب أن يؤدي المشروع إلى أي شكل من أشكال النزوح المادي بغض النظر عن نوع حيازة الأرض.</p>

الإجابة		الإسئلة
٧	نعم	هل سيؤدي المشروع إلى: 8. يتطلب إستحواذ أرض تزيد عن 10% من حيازة المالك/الحائزين أو سيؤثر على 10% أو أكثر من دخل المتضرر <sup>1</sup> ؟ مسموح فقط بنزوح اقتصادي بسيط في ظل هذا البرنامج. تعريف هذا هو 10% على الأكثر من إجمالي حيازة المالك/الحائزين للأرض أو التأثير على 10% من دخل المتضرر.
		9. سيؤدي المشروع إلى إثارة نزاعات اجتماعية حول الأراضي في المستقبل

- إذا كانت الإجابة بنعم على أي سؤال مما سبق (1 إلى 8)، يعتبر المشروع ضمن الفئة أ وفقاً لتصنيف البنك الدولي للخطورة الاجتماعية العالية، ويستبعد من تمويل البرنامج.
- إذا كانت الإجابة بلا على جميع ما سبق، يعد المشروع مؤهلاً للحصول على تمويل البرنامج ويمكن بعد ذلك تصنيفه وفق قانون البيئة المصري، انظر الملحق 13.2
- يجب تجميع وتوثيق الأدلة والوثائق التي تدعم الزيارات الميدانية وأنشطة التشاور وجميع الملاحظات الميدانية الخاصة بالأراضي ورفقها بنموذج فحص الأهلية.


الخلاصة: المشروع مؤهل ( ) أو غير مؤهل ( )

ملحوظة: في حال تغيير نطاق أو مكونات المشروع سيتم إعادة فحص الأهلية له من جديد


التاريخ:



اسم الأخصائي البيئي في وحدة التنفيذ المحلية وتوقيعه:



اسم إخصائي مشاركة المواطنين، وتوقيعه:



اسم إخصائي إستحواذ الأراضي والتعويضات في وحدة التنفيذ المحلية وتوقيعه:

نتائج

نحصر الأهلية البيئية والاجتماعية للمشروعات المدرجة في الخطة الاستثمارية ( النموذج المحدث)

وصف المشروع

- تطوير وبيع كفاءة مستوفى مياه الصرف الصحي لشركة مياه  
 اسم المشروع:  
 التكلفة التقديرية للمشروع:  
 التاريخ التقديري لبدء إنشاء المشروع:  
 عدد المستفيدين (الأسر والمكان):  
 مجال المشروع (مجاورة حضرية، منطقة أعمال، ريفية، إلخ):  
 بصمة المشروع بما يشمل منطقة الأعمال:  
 معلومات أخرى:

الإجابة		الأسئلة
لا	نعم	هل سيؤدي المشروع إلى:
		1. آثار ملحوظة؟ يتناسب حجم الآثار أو تبعاتها مع مجال المشروع ونوع الآثار. وتتضمن أنواع المشروعات التي سيكون لها آثار ملحوظة مشروعات الطرق ومحطات معالجة مياه الصرف ومحطات النفايات الصلبة ومنازلها. والتمارس المعتادة لمجموعة البنك الدولي لتصنيف هذه المشروعات هي تصنيف مشروعات مثل أنطرق الجديدة التي تتضمن حقوق طريق للمسافات الطويلة، ومحطات معالجة مياه الصرف (أكبر من 50 ألف م <sup>3</sup> /يوم في المعتاد) والمدافن الصحية ضمن تدخلات الفئة أ من ناحية أهمية الآثار.
		2. آثار حساسة؟ يعتبر الأثر حساساً إذا لم يكن الغاؤه ممكناً (مثلاً يؤدي إلى فقدان موئل طبيعي رئيسي) أو يؤثر قسماً متصل بالموائل الطبيعية أو الموارد الثقافية المادية أو إعادة التوطين غير الطوعي في منطقة المشروع؛ تقع التدخلات التي قد تقع تحت تعريف "الحساس" ضمن المشروعات الصحية المنفذة في جزر النيل (التي تعد مناطق محمية وفقاً للقوانين المصرية) وتتمركز على سبيل المثال الجسر وأعمال شبكة الطرق داخل تلك الجزر لأنها قد تؤدي إلى تغييرات لا يمكن إزالتها على البيئة الطبيعية لهذه الجزر.
		3. آثار عكسية؟ التدخلات التي تؤدي إلى آثار عكسية هي تلك التي تؤثر على وسائل مختلفة في نفس الوقت، مثل محطات توليد الكهرباء التي تنتج انبعاثات هواء مهمة وتصرف مياه التبريد الساخنة إلى المياه السطحية وتؤثر على موارد المياه الجوفية من خلال الضخ وتستحث المخاطر العكسية على المجتمع من خلال تخزين الوقود، إلخ، فهي تعتبر من التدخلات التي تنتج آثاراً عكسية. ولا تتضمن قائمة استثمارات البرنامج عموماً هذه التدخلات.
		4. آثار غير مسبوقه؟ هي تلك الآثار التي تحدث في المنطقة لأول مرة وقد تنطبق على المشروعات التي تطبق تكنولوجيات لم تختبر من قبل في المنطقة. ولا تتضمن قائمة استثمارات البرنامج عموماً هذه التدخلات.
		5. التأثير على منطقة تتجاوز بكثير بصمة المشروع؟ في كثير من الحالات، تتناسب منطقة التأثير مع نطاق المشروع، باستثناء وجود مواقع المشروع في وسط غير مستقر (رياح قوية، تيار مياه منحرك، أو مستنقذ مياه في تربة نفاذة). في المعتاد، يكون لمشروعات الطرق أثر على الضوضاء المحيطة ونوعية الهواء بما يتجاوز بصمة المشروع بحد بسيط وينطبق ذلك أيضاً على محطات معالجة مياه الصرف بسبب آثار الرائحة الكريهة التي تتجاوز حدود المرفق، ولكنها لا تعتبر مساحة تأثير كبيرة ما لم تتجاوز إلى حد بعيد بصمة المشروع.
		6. آثار تراكمية؟ يجب على عملية الفحص أن تأخذ في الاعتبار الآثار التراكمية لبضعة تدخلات في نفس المنطقة. مثلاً، في حالة نحصر تدخل ما في منطقة محددة كمدخل غير ذي أثر بيئي واجتماعي ملحوظ، وكان هناك تدخل آخر في نفس المنطقة، فيجب عند فحص الأخير أخذ الأثر التراكمي للتدخلين في الاعتبار وفقاً للمعايير المذكورة.
		7. يتطلب تزوج مادي لملأه الأراضي/حمازليها؟ لا يجب أن يؤدي المشروع إلى أي شكل من أشكال النزوح المادي بغض النظر عن نوع حيازة الأرض.

الإجابة		الأسئلة
لا	نعم	هل سيؤدي المشروع إلى: 8. يتطلب إستحواذ أرض تزيد عن 10% من حيازة المالك/الحائزين أو سيوثر على 10% أو أكثر من دخل المتضرر؟ مسموح فقط بزروح اقتصادي بسيط في ظل هذا البرنامج تعريف هذا هو 10% على الأكثر من إجمالي حيازة المالك/الحائزين للأرض أو التأثير على 10% من دخل المتضرر
		9. سيؤدي المشروع إلى إثارة نزاعات اجتماعية حول الأراضي في المستقبل

- إذا كانت الإجابة بنعم على أي سؤال مما سبق (1 إلى 8)، يعتبر المشروع ضمن الفئة أ وفقاً لتصنيف البنك الدولي للخطورة الاجتماعية العالية، ويستبعد من تمويل البرنامج.
- إذا كانت الإجابة بلا على جميع ما سبق، يعد المشروع مؤهلاً للحصول على تمويل البرنامج ويمكن بعد ذلك تصنيفه وفق قانون البيئة المصري، انظر الملحق 13.2
- يجب تجميع وتوثيق الأدلة والوثائق التي تدعم الزيارات الميدانية وأنشطة التشاور وجميع الملاحظات الميدانية الخاصة بالأراضي ورفقها بنموذج فحص الأهلية.

الخلاصة: المشروع مؤهل ( ) أو غير مؤهل ( )

منحوظة: في حال تغيير نطاق أو مكونات المشروع سيتم إعادة فحص الأهلية له من جديد

التاريخ:

اسم الأخصائي البيئي في وحدة التنفيذ المحلية وتوقيعه:

اسم إخصائي مشاركة المواطنين وتوقيعه:

اسم إخصائي إستحواذ الأراضي والتعويضات في وحدة التنفيذ المحلية وتوقيعه:

أفي حالة الإستحواذ على الأراضي (بغض النظر عن مساحة الأرض المستحوذة من ملكية/بنقمة

المتضرر/المتضررين؛ يجب إتبع الضوابط وإجراءات التشغيل القياسية المذكورة في ملحق إستملاء الأرض

4. كما يجب توثيق المستندات الدالة على تعيين تلك الضوابط من قِبل وحدات التنفيذ المحلية



نتائج

فحص الأهلية البيئية والاجتماعية للمشروعات المدرجة في الخطة الاستثمارية ( النموذج المحدث)

وصف المشروع

اسم المشروع: تطوير ريفي كاهة شرق لمحافظة دياربكر

التكلفة التقديرية للمشروع:

التاريخ التقديري لبدء إنشاء المشروع:

عدد المستفيدين (الأسر والسكان):

مجال المشروع (مجاورة حضرية، منطقة أعمال، ريفية، إلخ):

بصمة المشروع بما يشمل منطقة الأعمال:

معلومات أخرى:

٧٠٠ ألف

منطقة ريفي

الإجابة		الأسئلة
لا	نعم	هل سيؤدي المشروع إلى:
		1. آثار ملحوظة؟ يتناسب حجم الآثار أو تبعاتها مع مجال المشروع ونوع الآثار. وتتضمن أنواع المشروعات التي سيكون لها آثار ملحوظة مشروعات الطرق ومحطات معالجة مياه الصرف ومحطات النقلات الصلبة ومناولتها والممارسة المتعددة لمجموعة البنك الدولي لتصنيف هذه المشروعات هي تصنيف مشروعات مثل الطرق الجديدة التي تتضمن حقوق طريق للمسافات الطويلة، ومحطات معالجة مياه الصرف (أكبر من 50 ألف م <sup>3</sup> /يوم في المعتاد) والمدافن الصحية ضمن تدخلات الفئة أ من ناحية أهمية الآثار.
		2. آثار حساسة؟ يعتبر الآثار حساسا إذا لم يكن إلغائه ممكنا (مثلا يؤدي إلى فقدان موئل طبيعي رئيسي) أو بتغير قضايا تتصل بالموائل الطبيعية أو الموارد الثقافية المادية أو إعادة التوطين غير الطوعي. في منطقة المشروع، تقع التدخلات التي قد تقع تحت تعريف "الحساس" ضمن المشروعات الضخمة المنفذة في جزر النيل (التي تعد مناطق محمية رفقا للقرانين المصرية) وتتمثل على سبيل المثال الجسر وأعمال شبكة الطرق داخل تلك الجزر لأنها قد تؤدي إلى تغييرات لا يمكن إلتئها على البنية الطبيعية لهذه الجزر.
		3. آثار عكسية؟ التدخلات التي تؤدي إلى آثار عكسية هي تلك التي تركز على وسائط مختلفة في نفس الوقت، مثل محطات توليد الكهرباء التي تنتج انبعاثات هواء مهمة وتصرف مياه التبريد الساخنة إلى المياه السطحية وتؤثر على موارد المياه الجوفية من خلال الضخ وتستحث المخاطر العكسية على المجتمع من خلال تخزين الوقود، إلخ، فهي تعتبر من التدخلات التي تنتج آثارا عكسية. ولا تتضمن قائمة استثمارات البرنامج عموما هذه التدخلات.
		4. آثار غير مسبوقه؟ هي تلك الآثار التي تحدث في المنطقة لأول مرة وقد تنطبق على المشروعات التي تطبق تكنولوجيات لم تختبر من قبل في المنطقة. ولا تتضمن قائمة استثمارات البرنامج عموما هذه التدخلات.
		5. التأثير على منطقة تتجاوز بكثير بصمة المشروع؟ في كثير من الحالات، تتناسب منطقة التأثير مع نطاق المشروع. باستثناء وجود موقع المشروع في وسط غير مستقر (رياح قوية، تيار مياه متحرك، أو مستنقذ مياه في تربة نفاذة). في المعتاد، يكون لمشروعات الطرق أثر على الضوضاء المحيطة ونوعية الهواء بما يتجاوز بصمة المشروع بحد بسيط وينطبق ذلك أيضا على محطات معالجة مياه الصرف بسبب آثار الرائحة الكريهة التي تتجاوز حدود المرفق، ولكنها لا تعتبر مساحة تأثير كبيرة ما لم تتجاوز إلى حد بعيد بصمة المشروع.
		6. آثار تراكمية؟ يجب على عملية الفحص أن تأخذ في الاعتبار الآثار التراكمية لبعثة تدخلات في نفس المنطقة. مثلا، في حالة فحص تدخل ما في منطقة محددة كتدخل غير ذي أثر بيئي واجتماعي ملحوظ وكان هناك تدخل آخر في نفس المنطقة، فيجب عند فحص الأخير أخذ الأثر التراكمي للتدخلين في الاعتبار وفقا للمعايير المذكورة.
		7. يتطلب نزوح مادي لملامح الأراضي/حائلها؟ لا يجب أن يؤدي المشروع إلى أي شكل من أشكال النزوح المادي بغض النظر عن نوع حيازة الأرض.

الإجابة		السؤال
لا	نعم	هل سيؤثر على المشروع التي:
		8. يتطلب إستحواذ أرض تزيد عن 10% من حيازة المالك/المنازلين أو سيؤثر على 10% أو أكثر من دخل المتضررين؟ مسموح فقط بزروح اقتصادي بسيط في ظل هذا البرنامج. تعريف هذا هو 10% على الأكثر من إجمالي حيازة المالك/المنازلين للأرض أو التأثير على 10% من دخل المتضرر
		9. سيؤدي المشروع إلى إثارة نزاعات اجتماعية حول الأراضي في المستقبل

- إذا كانت الإجابة بنعم على أي سؤال مما سبق (1 إلى 8)، يعتبر المشروع ضمن الفئة أ وفقًا لتصنيف البنك الدولي للخطورة الاجتماعية العالية، ويستبعد من تمويل البرنامج.
- إذا كانت الإجابة بلا على جميع ما سبق، يعد المشروع مؤهلاً للحصول على تمويل البرنامج ويمكن بعد ذلك تصنيفه وفق قانون البيئة المصري، انظر الملحق 13.2
- يجب تجميع وتوثيق الأدلة والوثائق التي تدعم الزيارات الميدانية وأنشطة التشاور. وجميع الملاحظات الميدانية الخاصة بالأراضي ورفقها بنموذج فحص الأهلية.




الخلاصة: المشروع مؤهل ( ) أو غير مؤهل ( )

منحوظة: في حال تغيير نطاق أو مكونات المشروع سيتم إعادة فحص الأهلية له من جديد




التاريخ:

اسم الأخصائي البيئي في وحدة التنفيذ المحلية وتوقيعه:



اسم إخصائي مشاركة المواطنين وتوقيعه:



اسم أخصائي إستحواذ الأراضي والتعويضات في وحدة التنفيذ المحلية وتوقيعه:

نتائج

فحص الأهلية البيئية والاجتماعية للمشروعات المدرجة في الخطة الاستثمارية ( النموذج المحدث )

وصف المشروع  
 اسم المشروع: **استكمال إنشاء وصيانة خطوط مياه الشرب في محافظة بورسعيد**  
 التكلفة التقديرية للمشروع:  
 التاريخ التقديري لبدء إنشاء المشروع:  
 عدد المستفيدين (الأسر والسكان):  
 مجال المشروع (مجاورة حضرية، منطقة أعمال، ريفية، إلخ):  
 بصمة المشروع بما يشمل منطقة الأعمال:  
 معلومات أخرى:

منطقة العمل

الإجابة		الأسئلة
نعم	لا	هل سيؤدي المشروع إلى:
	/	1. آثار ملحوظة؟ يتناسب حجم الآثار أو نبعاتها مع مجال المشروع ونوع الآثار. وتتضمن أنواع المشروعات التي سيكون لها آثار ملحوظة مشروعات الطرق ومحطات معالجة مياه الصرف ومحطات النفايات الصلبة ومنازلها. والممارسة المعتادة لمجموعة البنك الدولي لتصنيف هذه المشروعات هي تصنيف مشروعات مثل أنطوق الجديدة التي تتضمن حقوق للمساكن الطويلة، ومحطات معالجة مياه الصرف (أكثر من 50 ألف 3/يوم في المعتاد) والمدافن الصحية ضمن تدخلات الفئة أ من ناحية أهمية الآثار.
	/	2. آثار حساسة؟ يعتبر الأثر حساساً إذا لم يكن الغاؤه ممكناً (مثلاً يؤدي إلى فقدان موئل طبيعي رئيسي) أو يؤثر قصصياً بتصل بالموائل الطبيعية أو الموارد الثقافية المدنية أو إعادة التوطين غير الطوعي. في منطقة المشروع، تقع التدخلات التي قد تقع تحت تعريف "الحساس" ضمن المشروعات المصنفة المنفذة في جزر النيل (التي تعد مناطق محمية وفقاً للتواثيق المصرية) وتتمتع على جيبيل النيل الجسر وأعمال شبكة الطرق داخل تلك الجزر لأنها قد تؤدي إلى تغييرات لا يمكن إعادتها على البيئة الطبيعية لهذه الجزر.
	/	3. آثار عكسية؟ التدخلات التي تؤدي إلى آثار عكسية هي تلك التي تترك على وسائط مختلفة في نفس الوقت، مثل محطات توليد الكهرباء التي تنتج انبعاثات هواء مهمة وتصرف مياه التبريد الساخنة إلى المياه السطحية وتؤثر على موارد المياه الجوفية من خلال الضخ وتستهلك المخاطر العكسية على المجتمع من خلال تخزين الوقود، إلخ؛ فهي تعتبر من التدخلات التي تنتج آثاراً عكسية. ولا تتضمن قائمة استثمارات البرنامج عموماً هذه التدخلات.
	/	4. آثار غير مسبوقه؟ هي تلك الآثار التي تحدث في المنطقة لأول مرة وقد تنطبق على المشروعات التي تنطبق تكنولوجيات لم تخبر من قبل في المنطقة. ولا تتضمن قائمة استثمارات البرنامج عموماً هذه التدخلات.
	/	5. التأثير على منطقة تتجاوز بكثير بصمة المشروع؟ في كثير من الحالات، تتناسب منطقة التأثير مع نطاق المشروع؛ باستثناء وجود موقع المشروع في وسط غير مستقر (رياح قوية، تيار مياه متحرك، أو مستنقذ مياه في تربة نقادة). في المعتاد، يكون لمشروعات الطرق أثر على الضوضاء المحيطة ونوعية الهواء بما يتجاوز بصمة المشروع بحد بسيط وينطبق ذلك أيضاً على محطات معالجة مياه الصرف بسبب آثار الرائحة الكريهة التي تتجاوز حدود المرفق، ولكنها لا تعتبر مساحة تأثير كبيرة ما لم تتجاوز إلى حد بعيد بصمة المشروع.
	/	6. آثار تراكمية؟ يجب على عملية الفحص أن تأخذ في الاعتبار الآثار التراكمية لبعضه تدخلات في نفس المنطقة. مثلاً، في حالة فحص تدخل ما في منطقة محددة كتدخل غير ذي أثر بيئي واجتماعي ملحوظ، وكان هناك تدخل آخر في نفس المنطقة، فيجب عند فحص الأخير أخذ الآثار التراكمية للتدخلين في الاعتبار وفقاً للمعايير المذكورة.
	/	7. يتطلب تزوج مادي، لملامك الأراضي/منازلها؟ لا يجب أن يؤدي المشروع إلى أي شكل من أشكال التزوج المادي بغض النظر عن نوع حيازة الأرض.

الإجابة		الأمثلة
نعم	لا	هل سيؤدي المشروع إلى:
	✓	8. يتطلب استحواد أرض تزيد عن 10% من حيازة المالك/الحائزين أو سيؤثر على 10% أو أكثر من دخل المتضرر؟ مسموح فقط بنزوح اقتصادي بسيط في ظل هذا البرنامج. تعريف هذا هو 10% على الأكثر من إجمالي حيازة المالك/الحائزين للأرض أو التأثير على 10% من دخل المتضرر.
	✓	9. سيؤدي المشروع إلى إثارة نزاعات اجتماعية حول الأراضي في المستقبل

- إذا كانت الإجابة بنعم على أي سؤال مما سبق (1 إلى 8)، يعتبر المشروع ضمن الفئة أ وفقاً لتصنيف البنك الدولي للخطورة الاجتماعية العالية، ويستبعد من تمويل البرنامج.
- إذا كانت الإجابة بلا على جميع ما سبق، يعد المشروع مؤهلاً للحصول على تمويل البرنامج ويمكن بعد ذلك تصنيفه وفق قانون البيئة المصري، انظر الملحق 13.2.
- يجب تجميع وتوثيق الأدلة والوثائق التي تدعم الزيارات الميدانية وأنشطة التشاور وجميع الملاحظات الميدانية الخاصة بالأراضي ورفقها بنموذج فحص الأهلية.

الخلاصة: المشروع مؤهل ( ✓ ) أو غير مؤهل ( )

ملحوظة: في حال تغيير نطاق أو مكونات المشروع سيتم إعادة فحص الأهلية له من جديد

التاريخ:

اسم الأخصائي البيئي في وحدة التنفيذ المحلية وتوقيعه:

اسم إخصائي مشاركة المواطنين وتوقيعه:

اسم أخصائي استحواد الأراضي والتعويضات في وحدة التنفيذ المحلية وتوقيعه:

أفي حالة الاستحواد على الأراضي (بعض النظم عن مساحة الأرض المستحوذة من ملكية/منظمة المتضرر/المتضررين، يجب إتباع الضوابط وإجراءات التشغيل القياسية المذكورة في ملحق استهلاك الأراضي 14، كما يجب توثيق المستندات الدالة على تطبيق تلك الضوابط من قبل وحدات التنفيذ المحلية.

نتائج

فحص الأهلية البيئية والاجتماعية لمشروعات المدرجة في الخطة الاستثمارية (النموذج المحدث)

وصف المشروع

- اسم المشروع: **تطوير موقع كفاءة صفحون لمرور السيارات**
- التكلفة التقديرية للمشروع:
- التاريخ التقديري لبدء إنشاء المشروع:
- عدد المستفيدين (الأسر والسكان): **5 مليون**
- مجال المشروع (مجاورة حضرية، منطقة أعمال، ريفية، إلخ): **منطقة عمل**
- بصمة المشروع بما يشمل منطقة الأعمال:
- معلومات أخرى:

الأهلية		الأسئلة
لا	نعم	هل تؤدي المشروع إلى:
		1. آثار ملحوظة؟ يتناسب حجم الآثار أو نبعثها مع مجال المشروع ونوع الآثار. وتتضمن أنواع المشروعات التي سيكون لها آثار ملحوظة مشروعات الطرق ومحطات معالجة مياه الصرف ومحطات انقباط الصلبة ومناولتها والممارسة المتعادلة لمجموعة البنك الدولي لتصنيف هذه المشروعات هي تصنيف مشروعات مثل الطرق الجديدة التي تتضمن حقوق الطريق للمساكن الطويلة، ومحطات معالجة مياه الصرف (أكبر من 50 ألف م <sup>3</sup> /يوم في المعتاد) والمدافن الصحية ضمن تدخلات الفئة أ من ناحية أهمية الآثار.
		2. آثار حساسة؟ يعتبر الأثر حساساً إذا لم يكن إلغاه ممكناً (مثلاً يؤدي إلى فقدان موئل طبيعي رئيسي) أو يثير قضايا تتعلق بالموائل الطبيعية أو الموارد الثقافية المادية أو إعادة التوطين غير الطوعي. في منطقة المشروع، تقع التدخلات التي قد تقع تحت تعريف "الحساس" ضمن المشروعات الضخمة المنفذة في جزر النيل (التي تعد مناطق حساسة وفقاً للقرنين المصرية) وتشمل على سبيل المثال البصر وأعمال شبكة الطرق داخل تلك الجزر لأنها قد تؤدي إلى تغييرات لا يمكن إلتها على البنية الطبيعية لهذه الجزر.
		3. آثار عكسية؟ التدخلات التي تؤدي إلى آثار عكسية هي تلك التي تركز على وسائل مختلفة في نفس الوقت، مثل محطات توليد الكهرباء التي تنتج انبعاثات هواء مهمة وتصرف مياه التبريد الساخنة إلى المياه السطحية وتؤثر على موارد المياه الجوفية من خلال الضخ وتمتد المخاطر العكسية على المجتمع من خلال تخزين الوقود، إلخ، فهي تعتبر من التدخلات التي تنتج آثاراً عكسية. ولا تتضمن قائمة استثمارات البرنامج عموماً هذه التدخلات.
		4. آثار غير مسبوق؟ هي تلك الآثار التي تحدث في المنطقة لأول مرة وقد تنطبق على المشروعات التي تطبق تكنولوجيات لم تختبر من قبل في المنطقة. ولا تتضمن قائمة استثمارات البرنامج عموماً هذه التدخلات.
		5. التأثير على منطقة تتجاوز بكثير بصمة المشروع؟ في كثير من الحالات، تتناسب منطقة التأثير مع نطاق المشروع. باستثناء وجود موقع المشروع في وسط غير مستقر (رياح قوية، تيار مياه منحرك، أو مستنقعات مياه في تربة نفاذة) في المعتاد، يكون لمشروعات الطرق أثر على الضوضاء المحيطة وتوعية الهواء بما يتجاوز بصمة المشروع بحد بسيط وينطبق ذلك أيضاً على محطات معالجة مياه الصرف بسبب آثار الرائحة الكريهة التي تتجاوز حدود المرفق، ولكنها لا تعتبر مساحة تأثير كبيرة ما لم تتجاوز إلى حد بعيد بصمة المشروع.
		6. آثار تراكمية؟ يجب على عملية الفحص أن تأخذ في الاعتبار الآثار التراكمية لبضعة تدخلات في نفس المنطقة. مثلاً، في حالة فحص تدخل ما في منطقة محددة كتدخل غير ذي أثر بيئي واجتماعي ملحوظ وكان هناك تدخل آخر في نفس المنطقة، فيجب عند فحص الأخير أخذ الآثار التراكمية للتدخلين في الاعتبار وفقاً للمعايير المذكورة.
		7. يتطلب تزوج مادي لملاك الأراضي/حائزيها؟ لا يجب أن يؤدي المشروع إلى أي شكل من أشكال التزوج المادي بغض النظر عن نوع جوارد الأرض.

الإجابة		الأهلية
لا	نعم	هل سيؤدي المشروع إلى:
	<input checked="" type="checkbox"/>	8. يتطلب إستحواذ أرض تزيد عن 10% من حيازة المالك/الحائزين أو سيؤثر على 10% أو أكثر من دخل المتضرر؟ مسموح فقط بزوح اقتصادي بسيط في ظل هذا البرنامج. تعريف: هذا هو 10% على الأكثر من إجمالي حيازة المالك/الحائزين للأرض أو التأثير على 10% من دخل المتضرر.
	<input checked="" type="checkbox"/>	9. سيؤدي المشروع إلى إثارة نزاعات اجتماعية حول الأراضي في المستقبل

إذا كانت الإجابة بنعم على أي سؤال مما سبق (1 إلى 8)، يعتبر المشروع ضمن الفئة 1 وفقاً لتصنيف البنك الدولي للخطورة الاجتماعية العالية، ويستبعد من تمويل البرنامج.  
إذا كانت الإجابة بلا على جميع ما سبق، يعد المشروع مؤهلاً للحصول على تمويل البرنامج ويمكن بعد ذلك تصنيفه وفق قانون البيئة المصري، انظر الملحق 13.2  
يجب تجميع وتوثيق الأدلة والوثائق التي تدعم الزيارات الميدانية وأنشطة التشاور وجميع الملاحظات الميدانية الخاصة بالأراضي ورفقها بنموذج فحص الأهلية.

( الخلاصة: المشروع مؤهل ) ( أو غير مؤهل )

ملحوظة: في حال تغيير نطاق أو مكونات المشروع سيتم إعادة فحص الأهلية له من جديد

لتاريخ:

اسم الأخصائي البيئي في وحدة التنفيذ المحلية وتوقيعه:

اسم أخصائي مشاركة المواطنين وتوقيعه:

اسم أخصائي إستحواذ الأراضي والتعويضات في وحدة التنفيذ المحلية وتوقيعه:

أفي حالة إستحواذ على الأراضي (بغض النظر عن مساحة الأرض المستحوذة من ملكية/منفعة

المتضرر/المتضررين، يجب إتباع الضوابط وإجراءات التشغيل القياسية المذكورة في ملحق إستحواذ الأراضي

4. كما يجب توثيق المستندات بدالة على تطبيق تلك الضوابط من قبل وحدات التنفيذ المحلية

نتائج

فحص الأهلية البيئية والاجتماعية للمشروعات المدرجة في الخطة الاستثمارية ( النموذج المحدث)

وصف المشروع

- اسم المشروع: **تطوير ورفع كفاءة محطة مياه الصرف الصحي بدارية**
- التكلفة التقديرية للمشروع:
- التاريخ التقديري لبدء إنشاء المشروع:
- عدد المستفيدين (الأسر والسكان):
- مجال المشروع (مجاورة حضرية، منطقة أعمال، ريفية، إلخ):
- بصمة المشروع بما يشمل منطقة الأعمال:
- معلومات أخرى:

2,1 مليون  
صحة البيئة

الأهلية	الاسئلة	هل سيؤدي المشروع إلى:	الاجابة
لا	نعم		
	1. آثار ملحوظة؟	يتناسب حجم الآثار أو تبعاتها مع مجال المشروع ونوع الآثار. وتتضمن أنواع المشروعات التي سيكون لها آثار ملحوظة مشروعات الطرق ومحطات معالجة مياه الصرف ومحطات النفايات الصلبة ومنازلها. والممارسة المعتادة لمجموعة البنك الدولي لتصنيف هذه المشروعات هي تصنيف مشروعات مثل الطرق الجديدة التي تتضمن حقوق للمساكن الطويلة، ومحطات معالجة مياه الصرف (أكبر من 50 ألف م <sup>3</sup> /يوم في المعتاد) والمدافن الصحية ضمن تدخلات الفئة أ من ناحية أهمية الآثار.	/
	2. آثار حساسية؟	يعتبر الأثر حساساً إذا لم يكن الغاؤه ممكناً (مثلاً يؤدي إلى فقدان موائل طبيعي رئيسي) أو يثير قضايا تتعلق بالموائل الطبيعية أو الموارد الثقافية المائية أو إعادة التوطين غير الطوعي. في منطقة المشروع، تقع التدخلات التي قد تقع تحت تعريف "الحساس" ضمن المشروع. عت الضخمة المنفذة في جزر النيل (التي تحت مناطق محمية وفقاً للقوانين المصرية) وتشمل على سبيل المثال الجسور وأعمال شبكة الطرز داخل تلك الجزر لأنها قد تؤدي إلى تغييرات لا يمكن إيعتها على البيئة الطبيعية لهذه الجزر.	/
	3. آثار عكسية؟	التدخلات التي تؤدي إلى آثار عكسية هي تلك التي تؤثر على وسائل مختلفة في نفس الوقت، مثل محطات توليد الكهرباء التي تنتج انبعاثات هواء مهمة وتصرف مياه التبريد الساخنة إلى المياه السطحية وتؤثر على موارد المياه الجوفية من خلال الضخ وتستهلك المخاطر العكسية على المجتمع من خلال تخزين الوقود، إلخ؛ فهي تعتبر من التدخلات التي تنتج آثاراً عكسية. ولا تتضمن قائمة استثمارات البرنامج عموماً هذه التدخلات.	/
	4. آثار غير مسبوقة؟	هي تلك الآثار التي تحدث في المنطقة لأول مرة وقد تنطبق على المشروعات التي تطبق تكنولوجيات لم تختبر من قبل في المنطقة. ولا تتضمن قائمة استثمارات البرنامج عموماً هذه التدخلات.	/
	5. التأثير على منطقة تتجاوز بكثير بصمة المشروع؟	في كثير من الحالات، تتناسب منطقة التأثير مع نطاق المشروع، باستثناء وجود موقع المشروع في وسط غير مستقر (رياح قوية، تيار مياه متحرك، أو مستنقعات مياه في تربة نفاذة). في المعتاد، يكون لمشروعات الطرق أثر على الضوضاء المحيطة ونوعية الهواء بما يتجاوز بصمة المشروع بحد بسيط وينطبق ذلك أيضاً على محطات معالجة مياه الصرف بسبب آثار الرائحة الكريهة التي تتجاوز حدود المرفق، ولكنها لا تعتبر مساحة تأثير كبيرة ما لم تتجاوز إلى حد بعيد بصمة المشروع.	/
	6. آثار تراكمية؟	يجب على عملية الفحص أن تأخذ في الاعتبار الآثار التراكمية لبعض التدخلات في نفس المنطقة. مثلاً، في حالة فحص تدخل ما في منطقة محددة كتدخل غير ذي أثر بيئي واجتماعي ملحوظ، وكان هناك تدخل آخر في نفس المنطقة، فيجب عند فحص الأخير أخذ الأثر التراكمي للتدخلين في الاعتبار وفقاً للمعايير المذكورة.	/
	7. يتطلب تزوج مادي لملاك الأراضي/منازلها؟	لا يجب أن يؤدي المشروع إلى أي شكل من أشكال التزويج المادي بغض النظر عن نوع حيازة الأرض.	/

الإجابة		الأسئلة
نعم	لا	هل سيؤدي المشروع إلى:
		8. يتطلب استحواد أرض تزيد عن 10% من حيازة المالك/الحائزين أو سيوثر على 10% أو أكثر من دخل المتضرر <sup>1</sup> ؟
✓		مسموح فقط بنزوح اقتصادي بسيط في ظل هذا البرنامج. تعريف: هذا هو 10% على الأكثر من إجمالي حيازة المالك/الحائزين للأرض أو التأثير على 10% من دخل المتضرر.
✓		9. سيؤدي المشروع إلى إثارة نزاعات اجتماعية حول الأراضي في المستقبل

- إذا كانت الإجابة بنعم على أي سؤال مما سبق (1 إلى 8)، يعتبر المشروع ضمن الفئة أ وفقاً لتصنيف البنك الدولي للخطورة الاجتماعية العالية، ويستبعد من تمويل البرنامج.
- إذا كانت الإجابة بلا على جميع ما سبق، يعد المشروع مؤهلاً للحصول على تمويل البرنامج ويمكن بعد ذلك تصنيفه وفق قانون البيئة المصري، انظر الملحق 13.2
- يجب تجميع وتوثيق الأدلة والوثائق التي تدعم الزيارات الميدانية وأنشطة التشاور وجميع الملاحظات الميدانية الخاصة بالأراضي ورفقها بنموذج فحص الأهلية.

### الخلاصة: المشروع مؤهل ( C ) أو غير مؤهل ( )

ملحوظة : في حال تغيير نطاق أو مكونات المشروع سيتم إعادة فحص الأهلية له من جديد

التاريخ:

اسم الأخصائي البيئي في وحدة التنفيذ المحلية وتوقيعه:

اسم إخصائي مشاركة المواطنين وتوقيعه:

اسم إخصائي استحواد الأراضي والتعويضات في وحدة للتنفيذ المحلية وتوقيعه:

في حالة الاستحواد على الأراضي (بغض النظر عن مساحة الأرض المستحوذة من ملكية/مذمومة المتضرر/المتضررين، يجب إتباع الضوابط وإجراءات التشغيل القياسية المذكورة في ملحق إستملاك الأرض [4]، كما يجب توثيق المستندات أدلة على تطبيق تلك الضوابط من قِبل وحدات التنفيذ المحلية



نتائج

فحص الأهلية البيئية والاجتماعية للمشروعات المدرجة في الخطة الاستثمارية (النموذج المحدث)

وصف المشروع

- اسم المشروع: **مشروع رفع كفاءة محطة مياه الصرف الصحي في مدينة بورسعيد**
- التكلفة التقديرية للمشروع: **3 مليون جنيه**
- التاريخ التقديري لبدء إنشاء المشروع: **1/3/2017**
- عدد المستفيدين (الأسر والسكان): **3000**
- مجال المشروع (مجاورة حضرية، منطقة أعمال، ريفية، إلخ): **منطقة حضرية**
- بصمة المشروع بما يشمل منطقة الأعمال:
- معلومات أخرى:

الإجابة		الأسئلة
لا	نعم	هل سيؤدي المشروع إلى:
		1. آثار متحوقة؟ يتناسب حجم الآثار أو نفعها مع مجال المشروع ونوع الآثار وتتضمن أنواع المشروعات التي سيكون لها آثار ملحوظة مشروعات الطرق ومحطات معالجة مياه الصرف ومحطات النفايات الصلبة ومنازلها. والممارسة المعتادة لمجموعة البنك الدولي لتصنيف هذه المشروعات هي تصنيف مشروعات مثل الطرق الجديدة التي تتضمن حقوق طريق للمسافات الطويلة، ومحطات معالجة مياه الصرف (أكبر من 50 ألف م <sup>3</sup> /يوم في المعتاد) والمدافن الصحية ضمن تدخلات الفئة أ من ناحية أهمية الآثار
		2. آثار حساسة؟ يعتبر الأثر حساساً إذا لم يكن الفلاحة ممكناً (مثلاً يؤدي إلى فقدان موئل طبيعي رئيسي) أو يثير قضايا تتعلق بالموئل الطبيعية أو الموارد الثقافية المادية أو إعادة التوطين غير الطوعي. في منطقة المشروع، تقع التدخلات التي قد تقع تحت تعريف "الحساس" ضمن المشروعات النسخة المنفذة في جزر النيل (التي تعد مناطق محمية وفقاً للقرنين المصريين) وتشمل على سبيل المثال النيسور وأعمال شبكة الطرق داخل تلك الجزر لأنها قد تؤدي إلى تغييرات لا يمكن إلتئها على البنية الطبيعية لهذه الجزر
		3. آثار عكسية؟ التدخلات التي تؤدي إلى آثار عكسية هي تلك التي تؤثر على وسائل مختلفة في نفس الوقت، مثل محطات توليد الكهرباء التي تنتج انبعاثات هواء مهمة وتصرف مياه التبريد الساخنة إلى المياه السطحية وتؤثر على موارد المياه الجوفية من خلال الضخ وتنتج المخاطر العكسية على المجتمع من خلال تخزين الوقود، إلخ؛ فهي تعتبر من التدخلات التي تنتج آثاراً عكسية. ولا تتضمن قائمة استثمارات البرنامج عموماً هذه التدخلات.
		4. آثار غير مسبوق؟ هي تلك الآثار التي تحدث في المنطقة لأول مرة وقد تنطبق على المشروعات التي تطبق تكنولوجيات لم تخبر من قبل في المنطقة. ولا تتضمن قائمة استثمارات البرنامج عموماً هذه التدخلات.
		5. التأثير على منطقة تتجاوز بكثير بصمة المشروع؟ في كثير من الحالات، تتناسب منطقة التأثير مع نطاق المشروع، باستثناء وجود موقع المشروع في وسط غير مستقر (رياح قوية، تيار مياه متحرك، أو مستنقعات مياه في تربة نفاذة). في المعتاد، يكون لمشروعات الطرق أثر على الضوضاء المحيطة ونوعية الهواء بما يتجاوز بصمة المشروع بحد بسيط وينطبق ذلك أيضاً على محطات معالجة مياه الصرف بسبب آثار الرائحة الكريهة التي تتجاوز حدود المرفق، ولكنها لا تعتبر مساهمة تأثير كبيرة ما لم تتجاوز إلى حد بعيد بصمة المشروع
		6. آثار تراكمية؟ يجب على عملية الفحص أن تأخذ في الاعتبار الآثار التراكمية لبعض تدخلات في نفس المنطقة. مثلاً، في حالة فحص تدخل ما في منطقة محددة كتدخل غير ذي أثر بيئي واجتماعي ملحوظ وكان هناك تدخل آخر في نفس المنطقة، فيجب عند فحص الأخير أخذ الآثار التراكمية للتدخلين في الاعتبار وفقاً للمعايير المذكورة.
		7. يتطلب نزوح مادي نماله الأراضي/حائلزبيها؟ لا يجب أن يؤدي المشروع إلى أي شكل من أشكال النزوح المادي ينظر للنظر عن نوع هجرة الأرض.

الإجابة		الإسئلة
لا	نعم	هل سيؤدي المشروع إلى:
		8. يتطلب إستحواذ أرض تزيد عن 10% من حيازة المالك/الحائزين أو سيؤثر على 10% أو أكثر من دخل المتضرر؟ مسموح فقط بنزوح اقتصادي بسيط في ظل هذا البرنامج. تعريف هذا هو 10% على الأكثر من إجمالي حيازة المالك/الحائزين للأرض أو التأثير على 10% من دخل المتضرر.
		9. سيؤدي المشروع إلى إثارة نزاعات اجتماعية حول الأراضي في المستقبل

- إذا كانت الإجابة بنعم على أي سؤال مما سبق (1 إلى 8)، يعتبر المشروع ضمن الفئة أ وفقًا لتصنيف البنك الدولي للخطورة الاجتماعية العالية، ويستبعد من تمويل البرنامج.  
إذا كانت الإجابة بلا على جميع ما سبق، يعد المشروع مؤهلاً للحصول على تمويل البرنامج ويمكن بعد ذلك تصنيفه وفق قانون البيئة المصري، انظر الملحق 13.2  
يجب تجميع وتوثيق الأدلة والوثائق التي تدعم الزيارات الميدانية وأنشطة التشاور وجميع الملاحظات الميدانية الخاصة بالأراضي ورفقها بنموذج فحص الأهلية.

#### الخلاصة: المشروع مؤهل ( ) أو غير مؤهل ( )

ملحوظة: في حال تغيير نطاق أو مكونات المشروع سيتم إعادة فحص الأهلية له من جديد

التاريخ:

اسم الأخصائي البيئي في وحدة التنفيذ المحلية وتوقيعه:

اسم خصائي مشاركة المواطنين وتوقيعه:

اسم أخصائي إستحواذ الأراضي والتعويضات في وحدة تنفيذ المحابة وتوقيعه:

أفي حالة الإستحواذ على الأراضي زبعض النضر عن مساحة الارض المستحوذة من ملكية/منظمة

المستحسن التصديق، يجب إنتاج النضر بمل وانحرافات التشغيل القياسية المذكورة في ملحق إستحواذ الأراضي

1. كما يجب توثيق المستندات الدالة على تطبيق تلك الضوابط من قبل وحدات التنفيذ المحلية

نتائج

فحص الأهلية البيئية والاجتماعية للمشروعات المدرجة في الخطة الاستثمارية (النموذج المحدث)

وصف المشروع: **مركز بوابات الكروميد بالأكاديمية لتفصيل صفاة، كالمعروف**

اسم المشروع: **المركز بالسيو م**

التكلفة التقديرية للمشروع:

التاريخ التقديري لبدء إنشاء المشروع:

عدد المستفيدين (الأسر والسكان):

مجال المشروع (مجاورة حضرية، منطقة أعمال، ريفية، إلخ): **لا معلوم**

بصمة المشروع بما يشمل منطقة الأعمال:

معلومات أخرى:

مساحة المشروع

الاستجابة	الإجابة
هل سيؤدي المشروع إلى: 1. آثار ملحوظة؟	لا
يتناسب حجم الآثار أو نبعاتها مع مجال المشروع ونوع الآثار. وتتضمن أنواع المشروعات التي سيكون لها آثار ملحوظة مشروعات الطرق ومحطات معالجة مياه الصرف ومحطات النفايات الصلبة ومنازلها والممارسة المعتادة لمجموعة البنك الدولي لتصنيف هذه المشروعات هي تصنيف مشروعات مثل الطرق الجديدة التي تتضمن حقوق طريق للمساكن الطويلة، ومحطات معالجة مياه الصرف (أكبر من 50 ألف م <sup>3</sup> /يوم في المعتاد) والمدافن الصحية ضمن تدخلات الفئة أ من ناحية أهمية الآثار.	✓
2. آثار حساسية؟	لا
يعتبر الأثر حساساً إذا لم يكن إلغازه ممكناً (مثلاً يؤدي إلى فقدان موئل طبيعي رئيسي) أو يؤثر قضايا تتصل بالموائل الطبيعية أو الموارد الثقافية المائية أو إعادة التوطين غير الطوعي. في منطقة المشروع، تقع التدخلات التي قد تقع تحت تعريف "الحساس" ضمن المشروعات الضخمة المنفذة في جزر النيل (التي تعد مناطق محمية وفقاً للتراث البشري) وتشمل على سبيل المثال الجسر وأعمال شبكة الطرق داخل تلك الجزر لأنها قد تؤدي إلى تغييرات لا يمكن إغالتها على البنية الصخرية بهذه الجزر.	✓
3. آثار عكسية؟	لا
التدخلات التي تؤدي إلى آثار عكسية هي تلك التي تؤثر على وسائط مختلفة في نفس الوقت، مثل محطات توليد الكهرباء التي تنتج انبعاثات هواء مهمة وتصرف مياه التبريد الساخنة إلى المياه السطحية وتؤثر على موارد المياه الجوفية من خلال الضخ وتستهلك المخاطر العكسية على المجتمع من خلال تخزين الوقود، إلخ؛ فهي تعتبر من التدخلات التي تنتج آثاراً عكسية. ولا تتضمن قائمة استثمارات البرنامج عموماً هذه التدخلات.	✓
4. آثار غير مسبوقه؟	لا
هي تلك الآثار التي تحدث في المنطقة لأول مرة وقد تنطبق على المشروعات التي تطبق تكنولوجيات لم تخبر من قبل في المنطقة. ولا تتضمن قائمة استثمارات البرنامج عموماً هذه التدخلات.	✓
5. التأثير على منطقة تتجاوز بكثير بصمة المشروع؟	لا
في كثير من الحالات، تتناسب منطقة التأثير مع نطاق المشروع، باستثناء وجود موقع المشروع في وسط غير مستقر (رياح قوية، تيار مياه متحرك، أو مستنقعات مياه في تربة نفاذة). في المعتاد، يكون لمشروعات الطرق أثر على الضوضاء المحيطة ونوعية الهواء بما يتجاوز بصمة المشروع بحد بسيط وينطبق ذلك أيضاً على محطات معالجة مياه الصرف بسبب آثار الرائحة الكريهة التي تتجاوز حدود المرفق، ولكنها لا تعتبر مساحة تأثير كبيرة ما لم تتجاوز إلى حد بعيد بصمة المشروع.	✓
6. آثار تراكمية؟	لا
يجب على عملية الفحص أن تأخذ في الاعتبار الآثار التراكمية لبعض التدخلات في نفس المنطقة. مثلاً، في حالة فحص تدخل ما في منطقة محددة كتدخل غير ذي أثر بيئي واجتماعي ملحوظ، وكان هناك تدخل آخر في نفس المنطقة، فيجب عند فحص الأخير أخذ الآثار التراكمية للتدخلين في الاعتبار وفقاً للمعايير المذكورة.	✓
7. يتطلب نزوح سادي لملأه الأراضي/حمازتها؟	لا
لا يجب أن يؤدي المشروع إلى أي شكل من أشكال النزوح السادي بغض النظر عن نوع حيازه الأرض.	✓

الإجابة		الأسئلة
لا	نعم	هل سيؤدي المشروع إلى:
✓		8. يتطلب إستحواذ أرض تزيد عن 10% من حيازة المالك/المالكين أو سيؤثر على 10% أو أكثر من دخل المتضرر <sup>13</sup> مسموح فقط بنزوح اقتصادي بسيط في ظل هذا البرنامج تعريف هذا هو 10% على الأكثر من إجمالي حيازة المالك/المالكين للأرض أو التأثير على 10% من دخل المتضرر.
✓		9. سيؤدي المشروع إلى إثارة نزاعات اجتماعية حول الأراضي في المستقبل

- إذا كانت الإجابة بنعم على أي سؤال مما سبق (1 إلى 8)، يعتبر المشروع ضمن الفئة أ وفقاً لتصنيف البنك الدولي للخطورة الاجتماعية العالية، ويستبعد من تمويل البرنامج.
- إذا كانت الإجابة بلا على جميع ما سبق، يعد المشروع مؤهلاً للحصول على تمويل البرنامج ويمكن بعد ذلك تصنيفه وفق قانون البيئة المصري، النظر الملحق 13.2
- يجب تجميع وتوثيق الأدلة والوثائق التي تدعم الزيارات الميدانية وأنشطة التشاور وجميع الملاحظات الميدانية الخاصة بالأراضي ورفقها بنموذج فحص الأهلية.

الخلاصة: المشروع مؤهل ( ✓ ) أو غير مؤهل ( )

ملحوظة: في حال تغيير نطاق أو مكونات المشروع سيتم إعادة فحص الأهلية له من جديد

التاريخ:

اسم الأخصائي البيئي في وحدة التنفيذ المحلية وتوقيعه:

اسم إخصائي مشاركة المواطنين وتوقيعه:

اسم إخصائي إستحواذ الأراضي والتعويضات في وحدة التنفيذ المحلية وتوقيعه:

في حالة الإستحواذ على الأراضي (بغض النظر عن مساحة الأرض المستحوذة من ملكية منظمة  
المستوطن/المستوطنين، يجب إتباع الضوابط وإجراءات التشغيل القياسية المذكورة في ملحق إستحواذ الأراضي  
1. كما يجب توثيق المستندات أدلة على تطبيق تلك الضوابط من قبل وحدات التنفيذ المحلية

نتائج

فحص الأهلية البيئية والاجتماعية للمشروعات المدرجة في الخطة الاستثمارية ( النموذج المحدث)

وصف المشروع

تطوير ورفع كفاءة محطة معالجة مياه الصرف الصحي بالرياح

اسم المشروع:

التكلفة التقديرية للمشروع:

التاريخ التقديري لبدء إنشاء المشروع:

عدد المستفيدين (الأسر والسكان):

مجال المشروع (مجاورة حضرية، منطقة أعمال، ريفية، إلخ):

بصمة المشروع بما يشمل منطقة الأعمال:

معلومات أخرى:

مستطوع

١,٩٥ مليون

الإجابة		الأسئلة
لا	نعم	هل سيؤدي المشروع إلى:
		1. آثار ملحوظة؟ يتناسب حجم الآثار أو تبعاتها مع مجال المشروع ونوع الآثار. وتتضمن أنواع المشروعات التي سيكون لها آثار ملحوظة مشروعات الطرق ومحطات معالجة مياه الصرف ومحطات النفايات الصلبة ومنازلها. والممارسة المعنادة لمجموعة البنك الدولي لتصنيف هذه المشروعات هي تصنيف مشروعات مثل الطرق الجديدة التي تتضمن حقوق الطريق للمساكن الطويلة، ومحطات معالجة مياه الصرف (أكبر من 50 ألف م <sup>3</sup> /يوم في المعتاد) والمدافن الصحية ضمن تدخلات الفئة أ من ناحية أهمية الآثار.
		2. آثار حساسية؟ يعتبر الأثر حساساً إذا لم يكن إلغواه ممكناً (مثلاً يؤدي إلى فقدان موئل طبيعي رئيسي) أو يؤثر قسماً يتصل بالموائل الطبيعية أو الموارد الثقافية المادية أو إعادة التوطين غير الطوعي. في منطقة المشروع، تقع التدخلات التي قد تقع تحت تعريف "الحساس" ضمن المشروعات الضخمة المنفذة في جزر النيل (التي تعد مناطق محمية رفقا للقرانين المصرية) وتشمل على سبيل المثال النسر وأعمال شبكة الطرق داخل تلك الجزر لأنها قد تؤدي إلى تغييرات لا يمكن إلغائها على البنية الطبيعية لهذه الجزر.
		3. آثار عكسية؟ التدخلات التي تؤدي إلى آثار عكسية هي تلك التي تؤثر على وسائط مختلفة في نفس الوقت، مثل محطات توليد الكهرباء التي تنتج انبعاثات هواء مهمة وتصرف مياه التبريد الساخنة إلى المياه السطحية وتؤثر على موارد المياه الجوفية من خلال الضخ وتستهلك المخاطر العكسية على المجتمع من خلال تخزين الوقود، إلخ، فهي تعتبر من التدخلات التي تنتج آثاراً عكسية. ولا تتضمن قائمة استثمارات البرنامج عموماً هذه التدخلات.
		4. آثار غير مسبوقة؟ هي تلك الآثار التي تحدث في المنطقة لأول مرة وقد تنطبق على المشروعات التي تطبق تكنولوجيات لم تخبر من قبل في المنطقة. ولا تتضمن قائمة استثمارات البرنامج عموماً هذه التدخلات.
		5. التأثير على منطقة تتجاوز بكثير بصمة المشروع؟ في كثير من الحالات، تتناسب منطقة التأثير مع نطاق المشروع، باستثناء وجود موقع المشروع في وسط غير مستقر (رياح قوية، نيار مياه متحرك، أو مستنقذ مياه في تربة نفاذة). في المعتاد، يكون لمشروعات الطرق أثر على الضوضاء المحيطة ونوعية الهواء بما يتجاوز بصمة المشروع بحد بسيط وينطبق ذلك أيضاً على محطات معالجة مياه الصرف بسبب آثار الرائحة الكريهة التي تتجاوز حدود المرفق، ولكنها لا تعتبر مسابحة تأثير كبيرة ما لم تتجاوز إلى حد بعيد بصمة المشروع.
		6. آثار تراكمية؟ يجب على عملية الفحص أن تأخذ في الاعتبار الآثار التراكمية لبعضة تدخلات في نفس المنطقة. مثلاً، في حالة فحص تدخل ما في منطقة محددة كتدخل غير ذي أثر بيئي واجتماعي ملحوظ وكان هناك تدخل آخر في نفس المنطقة، فيجب عند فحص الأخير أخذ الأثر التراكمي للتدخلين في الاعتبار وفقاً للمعايير المذكورة.
		7. يتطلب تزوج مادي لمالك الأراضي/حائزيها؟ لا يجب أن يؤدي المشروع إلى أي شكل من أشكال التزوج القسري بغض النظر عن نوع حيازة الأرض.

الإجابة		الأمثلة
لا	نعم	هل سيؤدي المشروع إلى:
		8. يتطلب استحواد أرض تزيد عن 10% من هيازة المالك/الحائزين أو سيؤثر على 10% أو أكثر من دخل المتضرر؟ مسموح فقط بنزوح اقتصادي بسيط في ظل هذا البرنامج. تعريف هذا هو 10% على الأكثر من إجمالي حيازة المالك/الحائزين للأرض أو التأثير على 10% من دخل المتضرر
		9. سيؤدي المشروع إلى إثارة نزاعات اجتماعية حول الأراضي في المستقبل

- إذا كانت الإجابة بنعم على أي سؤال مما سبق (1 إلى 8)، يعتبر المشروع ضمن الفئة أ وفقاً لتصنيف البنك الدولي للخطورة الاجتماعية العالية، ويستبعد من تمويل البرنامج.
- إذا كانت الإجابة بلا على جميع ما سبق، يعد المشروع مؤهلاً للحصول على تمويل البرنامج ويمكن بعد ذلك تصنيفه وفق قانون البيئة المصري، انظر الملحق 13.2
- يجب تجميع وتوثيق الأدلة والوثائق التي تدعم الزيارات الميدانية وأنشطة التشاور وجميع الملاحظات الميدانية الخاصة بالأراضي ورفقها بنموذج فحص الأهلية.

الخلاصة: المشروع مؤهل (ع) أو غير مؤهل ( )

ملحوظة: في حال تغيير نطاق أو مكونات المشروع سيتم إعادة فحص الأهلية له من جديد

التاريخ:

اسم الأخصائي البيئي في وحدة التنفيذ المحلية وتوقيعه:

اسم إخصائي مشاركة المواطنين وتوقيعه:

اسم إخصائي استحواد الأراضي والتعويضات في وحدة التنفيذ المحلية وتوقيعه:

أي حالة الاستحواد على الأراضي وبعض الأضرار عن مساحة الأرض المسحوقة من ملكية/تقنية

المتضرر المسموح به، يجب إنتاج التعويضات وخدمات التشغيل القياسية المذكورة في جدول استملاك الأراضي، كما يجب توفير

4، كما يجب توثيق المستندات الدالة على تخطيط تلك التعويضات من قبل وحدات التنفيذ الإجرائية

نتائج فحص الأهلية البيئية والاجتماعية للمشروعات  
الدرجة في الخطة الاستثمارية ( النموذج المحدث)

وصف المشروع

إنتاج مياه شرب بالرجوع للمياه

٥٠٠٠٠٠

شركة

- اسم المشروع:
- التكلفة التقديرية للمشروع:
- التاريخ التقديري لبدء إنشاء المشروع:
- عدد المستفيدين (الأسر والسكان):
- مجال المشروع (مجاورة حضرية، منطقة أعمال، ريفية، إلخ):
- بصمة المشروع بما يشمل منطقة الأعمال:
- معلومات أخرى:

الإجابة		الأسئلة
لا	نعم	هل سيؤدي المشروع إلى:
		١. آثار ملحوظة؟ يتناسب حجم الآثار أو تبعاتها مع مجال المشروع ونوع الآثار. وتتضمن أنواع المشروعات التي سيكون لها آثار ملحوظة مشروعات الطرق ومحطات معالجة مياه الصرف ومحطات النفايات الصلبة ومناولتها. والممارسة المعتادة لمجموعة البنك الدولي لتصنيف هذه المشروعات هي تصنيف مشروعات مثل الطرق الجديدة التي تتضمن حقوق طريق للمسافات الطويلة، ومحطات معالجة مياه الصرف (أكبر من ٥٠ ألف م <sup>٣</sup> /يوم في المعتاد) والمدافن الصحية ضمن تدخلات الفئة أ من ناحية أهمية الآثار.
		٢. آثار حساسة؟ يعتبر الأثر حساساً إذا لم يكن الغاؤه ممكناً (مثلاً يؤدي إلى فقدان موندل طبيعي رئيسي) أو يؤثر قضايا تتصل بالموائل الطبيعية أو الموارد الثقافية المادية أو إعادة التوطين غير الطوعي. في منطقة المشروع، تقع التدخلات التي قد تقع تحت تعريف "الحساس" ضمن المشروعات الضخمة المنفذة في جزر النيل (التي تعد مناطق محمية وفقاً للقوانين المصرية) وتشمل على سبيل المثال الجسور وأعمال شبكة الطرق داخل تلك الجزر لأنها قد تؤدي إلى تغييرات لا يمكن إلغاؤها على البنية الطبيعية لهذه الجزر.
		٣. آثار عكسية؟ التدخلات التي تؤدي إلى آثار عكسية هي تلك التي تؤثر على وسائط مختلفة في نفس الوقت، مثل محطات توليد الكهرباء التي تنتج انبعاثات هواء مهمة وتصرف مياه التبريد الساخنة إلى المياه السطحية وتؤثر على موارد المياه الجوفية من خلال الضخ وتستهلك المخاطر العكسية على المجتمع من خلال تخزين الوقود، إلخ، فهي تعتبر من التدخلات التي تنتج آثاراً عكسية. ولا تتضمن قائمة استثمارات البرنامج عموماً هذه التدخلات.
		٤. آثار غير مسبوقه؟ هي تلك الآثار التي تحدث في المنطقة لأول مرة وقد تنطبق على المشروعات التي تطبق تكنولوجيات لم تختبر من قبل في المنطقة. ولا تتضمن قائمة استثمارات البرنامج عموماً هذه التدخلات.
		٥. التأثير على منطقة تتجاوز بكثير بصمة المشروع؟ في كثير من الحالات، تتناسب منطقة التأثير مع نطاق المشروع، باستثناء وجود موقع المشروع في وسط غير مستقر (رياح قوية، تيار مياه متحرك، أو مستنقل مياه في تربة نفاذة). في المعتاد، يكون لمشروعات الطرق أثر على الضوضاء المحيطة ونوعية الهواء بما يتجاوز بصمة المشروع بحد بسيط وينطبق ذلك أيضاً على محطات معالجة مياه الصرف بسبب آثار الرائحة الكريهة التي تتجاوز حدود المرفق، ولكنها لا تعتبر مساحة تأثير كبيرة ما لم تتجاوز إلى حد بعيد بصمة المشروع.
		٦. آثار تراكمية؟ يجب على عملية الفحص أن تأخذ في الاعتبار الآثار التراكمية لبعض تدخلات في نفس المنطقة. مثلاً، في حالة فحص تدخل ما في منطقة محددة كتدخل خبير ذي أثر بيئي واجتماعي ملحوظ، وكان هناك تدخل آخر في نفس المنطقة، فيجب عند فحص الأخير أخذ الآثار التراكمية للتدخلين في الاعتبار وفقاً للمعايير المذكورة.
		٧. يتطلب نزوح مادي لملاك الأراضي/حائزها؟ لا يجب أن يؤدي المشروع إلى أي شكل من أشكال النزوح المادي بغض النظر عن نوع جيازة الأرض.

الإجابة		الإسئلة
لا	نعم	هل سيؤدي المشروع إلى:
		٨. يتطلب إستحواذ أرض تزيد عن ١٠% من حيازة المالك/الحائزين أو سيوثر على ١٠% أو أكثر من دخل المتضرر؟ مسموح فقط بنزوح اقتصادي بسيط في ظل هذا البرنامج. تعريف هذا هو ١٠% على الأكثر من إجمالي حيازة المالك/الحائزين للأرض أو التأثير على ١٠% من دخل المتضرر.
		٩. سيؤدي المشروع إلى إثارة نزاعات اجتماعية حول الأراضي في المستقبل

- إذا كانت الإجابة بنعم على أي سؤال مما سبق (١ إلى ٨)، يعتبر المشروع ضمن الفئة أ وفقاً لتصنيف البنك الدولي للخطورة الاجتماعية العالية، ويستبعد من تمويل البرنامج.
- إذا كانت الإجابة بلا على جميع ما سبق، يعد المشروع مؤهلاً للحصول على تمويل البرنامج ويمكن بعد ذلك تصنيفه وفق قانون البيئة المصري، انظر الملحق ١٣.٢
- يجب تجميع وتوثيق الأدلة والوثائق التي تدعم الزيارات الميدانية وأنشطة التشاور وجميع الملاحظات الميدانية الخاصة بالأراضي ورفقها بنموذج فحص الأهلية.


#### الخلاصة: المشروع مؤهل (ح) أو غير مؤهل ( )

ملحوظة : في حال تغيير نطاق أو مكونات المشروع سيتم إعادة فحص الأهلية له من جديد

التاريخ:



اسم الأخصائي البيئي في وحدة التنفيذ المحلية وتوقيعه:



اسم إخصائي مشاركة المواطنين وتوقيعه:

اسم أخصائي إستحواذ الأراضي والتعويضات في وحدة التنفيذ المحلية وتوقيعه:

٤.١. في حالة الإستحواذ على الأراضي (بغض النظر عن مساحة الارض المستحوذة من ملكية/منفعة المتضرر/المتضررين، يجب إتباع الضوابط وإجراءات التشغيل القياسية المذكورة في ملحق إستملاك الأراضي ٤.١، كما يجب توثيق المستندات الدالة على تطبيق تلك الضوابط من قبل وحدات التنفيذ المحلية



نتائج فحص الأهلية البيئية والاجتماعية للمشروعات  
المدرجة في الخطة الاستثمارية ( النموذج المحدث )

وصف المشروع  
تركيب كداداسح الجياه وكر بار للمياه كالمصليها في اناش كصلا سدود مياه كراش كبريط

٣٦ مليون

صحة للمصريين

- اسم المشروع:
- التكلفة التقديرية للمشروع:
- التاريخ التقديري لبدء إنشاء المشروع:
- عدد المستفيدين (الأسر والسكان):
- مجال المشروع (مجاورة حضرية، منطقة أعمال، ريفية، إلخ):
- بضمنة المشروع بما يشمل منطقة الأعمال:
- معلومات أخرى:

الإجابة		الأسئلة
لا	نعم	هل سيؤدي المشروع إلى:
	✓	١. آثار ملحوظة؟ يتناسب حجم الآثار أو تبعاتها مع مجال المشروع ونوع الآثار. وتتضمن أنواع المشروعات التي سيكون لها آثار ملحوظة مشروعات الطرق ومحطات معالجة مياه الصرف ومحطات النفايات الصلبة ومناولتها. والممازسة المعتادة لمجموعة البنك الدولي لتصنيف هذه المشروعات هي تصنيف مشروعات مثل الطرق الجديدة التي تتضمن حقوق طريق للمسافات الطويلة، ومحطات معالجة مياه الصرف (أكبر من ٥٠ ألف م <sup>٣</sup> /يوم في المعتاد) والمدافن الصحية ضمن تدخلات الفئة أ من ناحية أهمية الآثار.
	✓	٢. آثار حساسة؟ يعتبر الأثر حساسًا إذا لم يكن الغاؤه ممكنًا (مقلًا يؤدي إلى فقدان موئل طبيعي رئيسي) أو يثير قضايا تتصل بالموائل الطبيعية أو الموارد الثقافية المادية أو إعادة التوطين غير الطوعي. في منطقة المشروع، تقع التدخلات التي قد تقع تحت تعريف "الحساس" ضمن المشروعات الضخمة المنفذة في جزر النيل (التي تعد مناطق محمية وفقًا للقوانين المصرية) وتشمل على سبيل المثال الجسور وأعمال شبكة الطرق داخل تلك الجزر لأنها قد تؤدي إلى تغييرات لا يمكن إلغاؤها على البنية الطبيعية لهذه الجزر.
	✓	٣. آثار عكسية؟ التدخلات التي تؤدي إلى آثار عكسية هي تلك التي تؤثر على وسائط مختلفة في نفس الوقت، مثل محطات توليد الكهرباء التي تنتج انبعاثات هواء مهمة وتضرب مياه التبريد الساخنة إلى المياه السطحية وتؤثر على موارد المياه الجوفية من خلال الضخ وتستهلك المخاطر العكسية على المجتمع من خلال تخزين الوقود، إلخ، فهي تعتبر من التدخلات التي تنتج آثارًا عكسية. ولا تتضمن قائمة استثمارات البرنامج عمومًا هذه التدخلات.
	✓	٤. آثار غير مسبوقه؟ هي تلك الآثار التي تحدث في المنطقة لأول مرة وقد تنطبق على المشروعات التي تطبق تكنولوجيات لم تختبر من قبل في المنطقة. ولا تتضمن قائمة استثمارات البرنامج عمومًا هذه التدخلات.
	✓	٥. التأثير على منطقة تتجاوز بكثير بضمنة المشروع؟ في كثير من الحالات، تتناسب منطقة التأثير مع نطاق المشروع، باستثناء وجود موقع المشروع في وسط غير مستقر (رياح قوية، تيار مياه متحرك، أو مستنقعات مياه في تربة نفاذة). في المعتاد، يكون لمشروعات الطرق أثر على الضوضاء المحيطة وتوعية الهواء بما يتجاوز بضمنة المشروع بحد بسيط وينطبق ذلك أيضًا على محطات معالجة مياه الصرف بسبب آثار الرائحة الكريهة التي تتجاوز حدود المرفق، ولكنها لا تعتبر مساحة تأثير كبيرة ما لم تتجاوز إلى حد يعطي بضمنة المشروع.
	✓	٦. آثار تراكمية؟ يجب على عملية الفحص أن تأخذ في الاعتبار الآثار التراكمية لبضمنة تدخلات في نفس المنطقة. مثلًا، في حالة فحص تدخل ما في منطقة محددة كدخل غير بيئي أثر بيئي واجتماعي ملحوظ، وكان هناك تدخل آخر في نفس المنطقة، فيجب عند فحص الأخير أخذ الآثار التراكمية للتدخلين في الاعتبار وفقًا للمعايير المذكورة.
	✓	٧. يتطلب نزوح مادي لملاك الأراضي/حائزيها؟ لا يجب أن يؤدي المشروع إلى أي شكل من أشكال النزوح المادي بغض النظر عن نوع حيازة الأرض.

الإجابة		السئلة
لا	نعم	هل سيؤدي المشروع إلى:
		٨. يتطلب إستحواذ أرض تزيد عن ١٠% من حيازة المالك/الحائزين أو سيؤثر على ١٠% أو أكثر من دخل المتضرر؟ مسموح فقط بنزوح اقتصادي بسيط في ظل هذا البرنامج تعريف هذا هو ١٠% على الأكثر من إجمالي حيازة المالك/الحائزين للأرض أو التأثير على ١٠% من دخل المتضرر.
		٩. سيؤدي المشروع إلى إثارة نزاعات اجتماعية حول الأراضي في المستقبل

- إذا كانت الإجابة بنعم على أي سؤال مما سبق (١ إلى ٨)، يعتبر المشروع ضمن الفئة أ وفقاً لتصنيف البنك الدولي للخطورة الاجتماعية العالية، ويستبعد من تمويل البرنامج.
- إذا كانت الإجابة بلا على جميع ما سبق، يعد المشروع مؤهلاً للحصول على تمويل البرنامج ويمكن بعد ذلك تصنيفه وفق قانون البيئة المصري، انظر الملحق ١٣.٢
- يجب تجميع وتوثيق الأدلة والوثائق التي تدعم الزيارات الميدانية وأنشطة التشاور وجميع الملاحظات الميدانية الخاصة بالأراضي ورفقها بنموذج فحص الأهلية.

الخلاصة: المشروع مؤهل ( ) أو غير مؤهل ( )

ملحوظة: في حال تغيير نطاق أو مكونات المشروع سيتم إعادة فحص الأهلية له من جديد

التاريخ:

اسم الأخصائي البيئي في وحدة التنفيذ المحلية وتوقيعه:

اسم إخصائي مشاركة المواطنين وتوقيعه:

اسم أخصائي إستحواذ الأراضي والتمويضات في وحدة التنفيذ المحلية وتوقيعه:

٤.١، كما يجب توثيق المستندات الدالة على تطبيق تلك الضوابط من قبل وحدات التنفيذ المحلية في حالة الإستحواذ على الأراضي (بغض النظر عن مساحة الأرض المستحوذ من ملكية/منفعة المتضرر/المتضررين، يجب إتباع الضوابط وإجراءات التشغيل القياسية المذكورة في ملحق إستملاك الأرض

نتائج

فحص الأهلية البيئية والاجتماعية للمشروعات المدرجة في الخطة الاستثمارية ( النموذج المحدث)

وصف المشروع **فحص مشروع كفاءة صيد بلحان الجوانب اثناء حركته**

ملحوظ

مستوى تقييم

- اسم المشروع:
- التكلفة التقديرية للمشروع:
- التاريخ التقديري لبدء إنشاء المشروع:
- عدد المستفيدين (الأسر والسكان):
- مجال المشروع (مجاورة حضرية، منطقة أعمال، زيفية، إلخ):
- بصمة المشروع بما يشمل منطقة الأعمال:
- معلومات أخرى:

الإجابة		هل سيؤدي المشروع إلى:
لا	نعم	
		1. آثار ملحوظة؟ يتناسب حجم الآثار أو تبعاتها مع مجال المشروع ونوع الآثار. وتتضمن أنواع المشروعات التي سيكون لها آثار ملحوظة مشروعات الطرق ومحطات معالجة مياه الصرف ومحطات النقل الصلبة ومناولتها. والممارسة المعتادة لمجمعة البنك الدولي لتصنيف هذه المشروعات هي تصنيف مشروعات مثل الطرق الجديدة التي تتضمن حقوق طريق للمعاقدين الطويلة، ومحطات معالجة مياه الصرف (أكبر من 50 ألف م <sup>3</sup> /يوم في المعتاد) والمدافن الصحية ضمن تدخلات الفئة أ من ناحية أهمية الآثار.
		2. آثار حساسة؟ يعتبر الأثر حساساً إذا لم يكن إلغائه ممكناً (مثلاً يؤدي إلى فقدان موئل طبيعي رئيسي) أو يؤثر قسماً تتصل بالموائل الطبيعية أو الموارد الثقافية المادية أو إعادة التوطين غير الطوعي في منطقة المشروع، تقع التدخلات التي قد تقع تحت تعريف "الحساس" ضمن المشروعات ذات الصلابة المنقذة في جزر النيل (التي تعد مناطق حساسة رفقا للقرانين الحضرية) وتشمل على سبيل المثال الجسور وأعمال شبكة الصرف داخل تلك الجزر لأنها قد تؤدي إلى تغييرات لا يمكن إلغائها عن البيئة الطبيعية نهده الجزر.
		3. آثار عكسية؟ التدخلات التي تؤدي إلى آثار عكسية هي تلك التي تؤثر على وسائط مختلفة في نفس الوقت؛ مثل محطات توليد الكهرباء التي تنتج انبعاثات هواء مهمة وتصرف مياه التبريد الساخنة إلى المياه السطحية وتؤثر على موارد المياه الجوفية من خلال الضخ وتسبب المخاطر العكسية على المجتمع من خلال تخزين الوقود، إلخ؛ فهي تعتبر من التدخلات التي تنتج آثاراً عكسية. ولا تتضمن قائمة استثمارات البرنامج عموماً هذه التدخلات.
		4. آثار غير مسبوقه؟ هي تلك الآثار التي تحدث في المنطقة لأول مرة وقد تنطبق على المشروعات التي تطبق تكنولوجيات لم نختبر من قبل في المنطقة. ولا تتضمن قائمة استثمارات البرنامج عموماً هذه التدخلات.
		5. التأثير على منطقة تتجاوز بكثير بصمة المشروع؟ في كثير من الحالات، تتناسب منطقة التأثير مع نطاق المشروع، باستثناء وجود موقع المشروع في وسط غير مستقر (رياح قوية، تيار مياه متحرك، أو مستنقذ مياه في تربة نفاذة). في المعتاد، يكون لمشروعات الطرق أثر على الضوضاء المحيطة ونوعية الهواء بما يتجاوز بصمة المشروع بحد بسيط وينطبق ذلك أيضاً على محطات معالجة مياه الصرف بسبب آثار الرائحة الكريهة التي تتجاوز حدود المرفق، ولكنها لا تعتبر مساحة تأثير كبيرة ما لم تتجاوز إلى حد بعيد بصمة المشروع.
		6. آثار تراكمية؟ يجب على عملية الفحص أن تأخذ في الاعتبار الآثار التراكمية لبعضة تدخلات في نفس المنطقة مثلاً. في حالة فحص تدخل ما في منطقة محددة كتدخل غير ذي أثر بيئي واجتماعي ملحوظ، وكان هناك تدخل آخر في نفس المنطقة، فيجب عند فحص الأخير أخذ الآثار التراكمية للتدخلين في الاعتبار وفقاً للمعايير المذكورة.
		7. يتخلب أرواح مادي لملامح الأراضي/جوانبها؟ لا يجب أن يؤدي المشروع إلى أي شكل من أشكال النزوح المادي بغض النظر عن نوع جيزة الأرض.

الإجابة		الاستئلة
لا	نعم	هل سيؤدي المشروع إلى:
	<input checked="" type="checkbox"/>	8. يتطلب استحواد أرض تزيد عن 10% من هيازة المالك/الحائزين أو سيؤثر على 10% أو أكثر من دخل المتضرر <sup>14</sup> مسموح فقط بنزوح اقتصادي بسيط في ظل هذا البرنامج. تعريف هذا هو 10% على الأكثر من إجمالي هيازة المالك/الحائزين للأرض أو التأثير على 10% من دخل المتضرر
	<input checked="" type="checkbox"/>	9. سيؤدي المشروع إلى إثارة نزاعات اجتماعية حول الأراضي في المستقبل

- إذا كانت الإجابة بنعم على أي سؤال مما سبق (1 إلى 8)، يعتبر المشروع ضمن الفئة أ وفقاً لتصنيف البنك الدولي للخطورة الاجتماعية العالية، ويستبعد من تمويل البرنامج.
- إذا كانت الإجابة بلا على جميع ما سبق، يعد المشروع مؤهلاً للحصول على تمويل البرنامج ويمكن بعد ذلك تصنيفه وفق قانون البيئة المصري، انظر الملحق 13.2
- يجب تجميع وتوثيق الأدلة والوثائق التي تدعم الزيارات الميدانية وأنشطة التشاور وجميع الملاحظات الميدانية الخاصة بالأراضي ورفقها بنموذج فحص الأهلية.


الخلاصة: المشروع مؤهل ( ) أو غير مؤهل ( )

ملحوظة: في حال تغيير نطاق أو مكونات المشروع سيتم إعادة فحص الأهلية له من جديد

التاريخ:



اسم الأخصائي البيئي في وحدة التنفيذ المحلية وتوقيعه:



اسم إخصائي مشاركة المواطنين وتوقيعه:

اسم إخصائي استحواد الأراضي والتعويضات في وحدة التنفيذ المحلية وتوقيعه:

أي حالة الاستحواد على الأراضي (بغض النظر عن مساحة الأرض المستحوذة من ملكية/منفعة

المتضرر/المتضررين، يجب اتباع الضوابط وأجراءات التشغيل القياسية المذكورة في ملحق استيلاء الأراضي

4، كما يجب توثيق المستندات أدلة على تطبيق تلك الضوابط من قبل وحدات التنفيذ المحلية

نتائج

فحص الأهلية البيئية والاجتماعية للمشروعات المدرجة في الخطة الاستثمارية (النموذج المحدث)

وصف المشروع

- اسم المشروع: **تطوير منطقة سكنية في حي مصر**
- التكلفة التقديرية للمشروع: **50 مليون جنيه**
- التاريخ التقديري لبدء إنشاء المشروع: **أكتوبر 2023**
- عدد المستفيدين (الأسر والسكان): **1000 أسرة**
- مجال المشروع (مجاورة حضرية، منطقة أعمال، ريفية، إلخ): **مجاورة حضرية**
- بصمة المشروع بما يشمل منطقة الأعمال:
- معلومات أخرى:

الإجابة		هل سيؤدي المشروع إلى:
لا	نعم	
	/	<p>1. آثار ملحوظة؟</p> <p>يتناسب حجم الآثار أو تبعاتها مع مجال المشروع ونوع الآثار. وتتضمن أنواع المشروعات التي سيكون لها آثار ملحوظة مشروعات الطرق ومحطات معالجة مياه الصرف ومحطات النفايات الصلبة ومشاركتها والممارسة المعتادة لمجموعة البنك الدولي لتصنيف هذه المشروعات هي تصنيف مشروعات مثل الطرق الجديدة التي تتضمن حقوق الطريق للمسافات الطويلة، ومحطات معالجة مياه الصرف (أكبر من 50 ألف م<sup>3</sup>/يوم في المعتاد) والمدافن الصحية ضمن تدخلات الفئة أ من ناحية أهمية الآثار.</p>
	/	<p>2. آثار حساسية؟</p> <p>يعتبر الأثر حساساً إذا لم يكن إلغاه ممكناً (مثلاً يؤدي إلى فقدان مرثل طبيعي رئيسي) أو يثير قضايا تتعلق بالموائل الطبيعية أو الموارد الثقافية المادية أو إعادة التوطين غير الطوعي. في منطقة المشروع، تقع التدخلات التي قد تقع تحت تعريف "الحساس" ضمن المشروعات الضخمة المنقذة في جزر النيل (التي تعد مناطق محمية وفقاً للقوانين المصرية) وتشمل على سبيل المثال الجسر وأعمال شبكة الطرق داخل تلك الجزر لأنها قد تؤدي إلى تغييرات لا يمكن إلغاؤها على البيئة الطبيعية لهذه الجزر.</p>
	/	<p>3. آثار عكسية؟</p> <p>التدخلات التي تؤدي إلى آثار عكسية هي تلك التي تؤثر على وسائط مختلفة في نفس الوقت، مثل محطات توليد الكهرباء التي تنتج انبعاثات هواء مهمة وتصرف مياه التبريد الساخنة إلى المياه السطحية وتؤثر على موارد المياه الجوفية من خلال الضخ وتتمتع المخاطر العكسية على المجتمع من خلال تخزين الوقود، إلخ، فهي تعتبر من التدخلات التي تنتج آثاراً عكسية. ولا تتضمن قائمة استثمارات البرنامج صوماً هذه التدخلات.</p>
	/	<p>4. آثار غير مسبوقه؟</p> <p>هي تلك الآثار التي تحدث في المنطقة لأول مرة وقد تنطبق على المشروعات التي تطبق تكنولوجيات لم تختبر من قبل في المنطقة. ولا تتضمن قائمة استثمارات البرنامج صوماً هذه التدخلات.</p>
	/	<p>5. التأثير على منطقة تتجاوز بكثير بصمة المشروع؟</p> <p>في كثير من الحالات، تتناسب منطقة التأثير مع نطاق المشروع، باستثناء وجود مرقع المشروع في وسط غير مستقر (رياح قوية، تيار مياه منحرف، أو مستنقعات مياه في تربة نقالة) في المعتاد، يكون لمشروعات الطرق أثر على الضوضاء المحيطة ونوعية الهواء بما يتجاوز بصمة المشروع بحد بسيط وينطبق ذلك أيضاً على محطات معالجة مياه الصرف بسبب آثار الرائحة الكريهة التي تتجاوز حدود المرفق، ولكنها لا تعتبر مساحة تأثير كبيرة ما لم تتجاوز إلى حد يعيد بصمة المشروع.</p>
	/	<p>6. آثار تراكمية؟</p> <p>يجب على عملية الفحص أن تأخذ في الاعتبار الآثار التراكمية لبعض التدخلات في نفس المنطقة. مثلاً، في حالة فحص تدخل ما في منطقة محددة كتدخل غير ذي أثر بيئي واجتماعي ملحوظ وكان هناك تدخل آخر في نفس المنطقة، فيجب عند فحص الأخير أخذ الآثار التراكمية للتدخلين في الاعتبار وفقاً للمعايير المذكورة.</p>
	/	<p>7. يتطلب تزوج مادي، لملأه الأراضي/هائلين؟</p> <p>لا يجب أن يؤدي المشروع إلى أي شكل من أشكال التزوج المادي بغض النظر عن نوع حيازه الأرضي.</p>

الإجابة		الأسئلة
نعم	لا	هل سيؤدي المشروع إلى:
		8. يتطلب إستحواذ أرض تزيد عن 10% من حيازة المالك/الحائزين أو سيؤثر على 10% أو أكثر من دخل المتضرر <sup>1</sup> ؟ مسموح فقط بنزوح اقتصادي بسيط في ظل هذا البرنامج. تعريف هذا هو 10% على الأكثر من إجمالي حيازة المالك/الحائزين للأرض أو التأثير على 10% من دخل المتضرر.
		9. سيؤدي المشروع إلى إثارة نزاعات اجتماعية حول الأراضي في المستقبل

- إذا كانت الإجابة بنعم على أي سؤال مما سبق (1 إلى 8)، يعتبر المشروع ضمن الفئة أ وفقًا لتصنيف البنك الدولي للخطورة الاجتماعية العالية، ويستبعد من تمويل البرنامج.
- إذا كانت الإجابة بلا على جميع ما سبق، يعد المشروع مؤهلاً للحصول على تمويل البرنامج ويمكن بعد ذلك تصنيفه وفق قانون البيئة المصري، انظر الملحق 13.2
- يجب تجميع وتوثيق الأدلة والوثائق التي تدعم الزيارات الميدانية وأنشطة التشاور وجميع الملاحظات الميدانية الخاصة بالأراضي ورفقها بنموذج فحص الأهلية.

الخلاصة: المشروع مؤهل ( ) أو غير مؤهل ( ) *نعم أهله*

ملحوظة: في حال تغيير نطاق أو مكونات المشروع سيتم إعادة فحص الأهلية له من جديد

التاريخ:

اسم الأخصائي البيئي في وحدة التنفيذ المحلية وتوقيعه:

اسم إخصائي مشاركة المواطنين وتوقيعه:

اسم أخصائي إستحواذ الأراضي والتعويضات في وحدة التنفيذ المحلية وتوقيعه:

أي حالة إستحواذ على الأراضي (بغض النظر عن مساحة الأرض المستحوذ من ملكية/منفعة المتضررين/المتضررين) يجب إتباع الضوابط وإجراءات التقييم المناسبة المذكورة في جدول إستحواذ الأراضي من الجدول رقم 1 في الملحق 13.2 لهذا كما يجب توثيق المستندات أدناه على تطابق تلك الضوابط من قبل وحدات التقييم المحلية.

نتائج

فحص الأهلية البيئية والاجتماعية للمشروعات المدرجة في الخطة الاستثمارية (النموذج المحدث)

وصف المشروع

استثمار تطوير وتشييد ريفاء الطرقات في حي حرملة - حي حرملة

٩٥ - ١٠٠ مليون

مستأجر

- اسم المشروع:
- التكلفة التقديرية للمشروع:
- التاريخ التقديري لبدء إنشاء المشروع:
- عدد المستفيدين (الأسر والسكان):
- مجال المشروع (مجاورة حضرية، منطقة أعمال، ريفية، إلخ):
- بصمة المشروع بما يشمل منطقة الأعمال:
- معلومات أخرى:

الإجابة	السؤال
	<p>هل سيؤدي المشروع إلى:</p> <p>1. آثار ملحوظة؟</p> <p>يتناسب حجم الآثار أو تبعاتها مع مجال المشروع ونوع الآثار. وتتضمن أنواع المشروعات التي سيكون لها آثار ملحوظة مشروعات الطرق ومحطات معالجة مياه الصرف ومحطات النفايات الصلبة ومشاريعها والممارسة المعتادة لمجموعة البنك الدولي لتصنيف هذه المشروعات هي تصنيف مشروعات مثل الطرق الجديدة التي تتضمن حقوق طريق للمسافات الطويلة، ومحطات معالجة مياه الصرف (أكبر من 50 ألف م<sup>3</sup>/يوم في المعتاد) والمدافن الصحية ضمن تدخلات، الفئة أ من ناحية أهمية الآثار.</p>
	<p>2. آثار حساسية؟</p> <p>يعتبر الآثار حساسية إذا لم يكن الغاؤه ممكناً (مثلاً يؤدي إلى فقدان مرثل طبيعي رئيسي) أو يؤثر فضائياً لتصل بالموائل الطبيعية أو الموارد الثقافية الثمينة أو إعادة التوطين غير الطوعي في منطقة المشروع، تقع التدخلات التي قد تقع تحت تعريف "الحساس" ضمن المشروعات الضخمة المنفذة في جزر التريل (التي تعد مناطق محمية وفقاً للتراث العالمي) وتتمثل على ميلب المثال الجسور وأعمال شبكة الطرق داخل تلك الجزر لأنها قد تؤدي إلى تغييرات لا يمكن إزالتها عن الناحية الطبيعية لهذه الجزر.</p>
	<p>3. آثار عكسية؟</p> <p>التدخلات التي تؤدي إلى آثار عكسية هي تلك التي تزرع على وسائل مختلفة في نفس الوقت، مثل محطات توليد الكهرباء التي تنتج انبعاثات هواء مهمة وتصرف مياه التبريد الساخنة إلى المياه السطحية وتؤثر على موارد المياه الجوفية من خلال الصخر وتستهلك المخاطر العكسية على المجتمع من خلال تخزين الوقود، إلخ، فهي تعتبر من التدخلات التي تنتج آثاراً عكسية. ولا تتضمن قائمة استثمارات البرنامج عموماً هذه التدخلات.</p>
	<p>4. آثار غير مسبوقة؟</p> <p>هي تلك الآثار التي تحدث في المنطقة لأول مرة وقد تتعلق على المشروعات التي تطبق تكنولوجيايات لم تختبر من قبل في المنطقة. ولا تتضمن قائمة استثمارات البرنامج عموماً هذه التدخلات.</p>
	<p>5. التأثير على منطقة تتجاوز بكثير بصمة المشروع؟</p> <p>في كثير من الحالات، تتناسب منطقة التأثير مع نطاق المشروع، باستثناء وجود موقع المشروع في وسط غير مستقر (رياح قوية، تيار مياه متحرك، أو مستنقذ مياه في تربة زلزال). في المعتاد، يكون لمشروعات الطرق أثر على الضوضاء المحيطة، ونوعية الهواء بما يتجاوز بصمة المشروع بحد بسيط وينطبق ذلك أيضاً على محطات معالجة مياه الصرف بسبب آثار الزائفة الكريهة التي تتجاوز حدود المرفق، ولكنها لا تعتبر مساهمة تأثير كبيرة ما لم تتجاوز إلى حد بعيد بصمة المشروع.</p>
	<p>6. آثار تراكمية؟</p> <p>يجب على عملية الفحص أن تأخذ في الاعتبار الآثار التراكمية لبضعة تدخلات في نفس المنطقة. مثلاً، في حالة فحص تدخل ما في منطقة محددة كتدخل غير ذي أثر بيئي واجتماعي ملحوظ، وكان ذلك تدخل آخر في نفس المنطقة، فيجب عند فحص الأخير أخذ الأثر التراكمي للتدخلين في الاعتبار وفقاً للمعايير المذكورة.</p>
	<p>7. يتطلب ترويج مادي لملامح الأراضي/تجزئتها؟</p> <p>لا يجب أن يؤدي المشروع إلى أي شكل من أشكال الترويج المادي بغض النظر عن نوع خيازة الأرض.</p>

الإهلية		الاستمارة
لا	نعم	هل سيؤدي المشروع إلى:
	✓	٨. يتطلب إستحواذ أرض تزيد عن ١٠% من حيازة المالك/الحائزين أو سيؤثر على ١٠% أو أكثر من دخل المتضرر؟ مسموح فقط بنزوح اقتصادي بسيط في ظل هذا البرنامج تعريف هذا هو ١٠% على الأكثر من إجمالي حيازة المالك/الحائزين للأرض أو التأثير على ١٠% من دخل المتضرر.
✓		٩. سيؤدي المشروع إلى إثارة نزاعات اجتماعية حول الأراضي في المستقبل

- إذا كانت الإجابة بنعم على أي سؤال مما سبق (١ إلى ٨)، يعتبر المشروع ضمن الفئة أ وفقاً لتصنيف البنك الدولي للخطورة الاجتماعية العالية، ويستبعد من تمويل البرنامج.
- إذا كانت الإجابة بلا على جميع ما سبق، يعد المشروع مؤهلاً للحصول على تمويل البرنامج ويمكن بعد ذلك تصنيفه وفق قانون البيئة المصري، انظر الملحق ١٣.٢
- يجب تجميع وتوثيق الأدلة والوثائق التي تدعم الزيارات الميدانية وأنشطة التشاور وجميع الملاحظات الميدانية الخاصة بالأراضي ورفقها بنموذج فحص الأهلية.

الخلاصة: المشروع مؤهل (✓) أو غير مؤهل ( )

ملحوظة: في حال تغيير نطاق أو مكونات المشروع سيتم إعادة فحص الأهلية له من جديد

التاريخ:

اسم الأخصائي البيئي في وحدة التنفيذ المحلية وتوقيعه:

اسم إخصائي مشاركة المواطنين وتوقيعه:

اسم أخصائي إستحواذ الأراضي والتعويضات في وحدة التنفيذ المحلية وتوقيعه:

في حالة الإستحواذ على الأراضي (بغض النظر عن مساحة الأرض المستحوذة من ملكية/منفعة المتضرر/المتضررين، يجب إتباع الضوابط وإجراءات التثمين القياسية المذكورة في ملحق إستملاك الأراضي ٤.١، كما يجب توثيق المستندات الدالة على تطبيق تلك الضوابط من قبل وحدات التنفيذ المحلية.



نتائج

فحص الأهلية البيئية والاجتماعية للمشروعات المدرجة في الخطة الاستثمارية ( النموذج المحدث)

وصف المشروع

استارة دكم لتبضد - لبريوط

5, 1 مليون

مفتوحة

- اسم المشروع:
- التكلفة التقديرية للمشروع:
- التاريخ التقديري لبدء إنشاء المشروع:
- عدد المستفيدين (الأسر والسكان):
- مجال المشروع (مجاورة حضرية، منطقة أعمال، ريفية، إلخ):
- بصمة المشروع بما يشمل منطقة الأعمال:
- معلومات أخرى:

الأهلية		هل سيؤدي المشروع إلى:
لا	نعم	
	/	1. آثار ملحوظة؟ يتناسب حجم الآثار أو تبعاتها مع مجال المشروع ونوع الآثار. وتتضمن أنواع المشروعات التي سيكون لها آثار ملحوظة مشروعات الطرق ومحطات معالجة مياه الصرف ومحطات التفليات الصلبة ومنولاتها والممارسة المعتادة لمجموعة البنك الدولي لتصنيف هذه المشروعات هي تصنيف مشروعات مثل الطرق الجديدة التي تتضمن حقوق لتوسيع الطوبقات، ومحطات معالجة مياه الصرف (أكبر من 50 ألف م <sup>3</sup> /يوم في المعتاد) والمدافن الصحية ضمن تدخلات الفئة أ من ناحية أهمية الآثار.
	/	2. آثار حساسة؟ يعتبر الأثر حساساً إذا لم يكن العاود ممكناً (مثلاً يؤدي إلى فقدان موئل طبيعي رئيسي) أو يثير قضايا تتعلق بالموائل الطبيعية أو الموارد الثقافية المادية أو إعادة التوطين غير الطوعي. في منطقة المشروع، تقع التدخلات التي قد تقع تحت تعريف "الحساس" ضمن المشروعات الضخمة المنفذة في جزر النيل (التي تعد مناطق محمية وفقاً للقوانين المصرية) وتشمل على سبيل المثال الجسور وأعمال شبكة الطرق داخل تلك الجزر لأنها قد تؤدي إلى تغييرات لا يمكن إلغاؤها على البنية الطبيعية لهذه الجزر.
	/	3. آثار عكسية؟ التدخلات التي تؤدي إلى آثار عكسية هي تلك التي تؤثر على وسائط مختلفة في نفس الوقت، مثل محطات توليد الكهرباء التي تنتج انبعاثات هواء مهمة وتصرف مياه التبريد الساخنة إلى المياه السطحية وتؤثر على موارد المياه الجوفية من خلال الضخ وتستحث المخاطر العكسية على المجتمع من خلال تخزين الوقود، إلخ، فهي تعتبر من التدخلات التي تنتج آثاراً عكسية. ولا تتضمن قائمة استثمارات البرنامج عموماً هذه التدخلات.
	/	4. آثار غير مسبوقة؟ هي تلك الآثار التي تحدث في المنطقة لأول مرة وقد تنطبق على المشروعات التي تطبق تكنولوجيات لم تختبر من قبل في المنطقة. ولا تتضمن قائمة استثمارات البرنامج عموماً هذه التدخلات.
	/	5. التأثير على منطقة تتجاوز بكثير بصمة المشروع؟ في كثير من الحالات، تتناسب منطقة التأثير مع نطاق المشروع، باستثناء وجود موقع المشروع في وسط غير مستقر (رياح قوية، تيار مياه منحرك، أو مستنقذ مياه في تربة نفاذة). في المعتاد، يكون لمشروعات الطرق أثر على الضوضاء المحيطة ونوعية الهواء بما يتجاوز بصمة المشروع بحد بسيط وينطبق ذلك أيضاً على محطات معالجة مياه الصرف بسبب آثار الرائحة الكريهة التي تتجاوز حدود المرفق، ولكنها لا تعتبر مسيئة تأثير كبير ما لم تتجاوز إلى حد بعيد بصمة المشروع.
	/	6. آثار تراكمية؟ يجب على عملية الفحص أن تأخذ في الاعتبار الآثار التراكمية لبصمة تدخلات في نفس المنطقة، مثلاً، في حالة فحص تدخل ما في منطقة محددة كتدخل غير ذي أثر بيئي واجتماعي ملحوظ، وكان هناك تدخل آخر في نفس المنطقة، فيجب عند فحص الأخير أخذ الأثر التراكمي للتدخلين في الاعتبار وفقاً للمعايير المذكورة.
	/	7. يتطلب ترويح مادي أملاك الأراضي/هائلتها؟ لا يجب أن يؤدي المشروع إلى أي شكل من أشكال الترويح السادي بغض النظر عن نوع حيزه الأرض.

الإجابة		الأمنية
لا	نعم	هل سيؤدي المشروع إلى:
✓		8. يتطلب إستحواذ أرض تزيد عن 10% من حيازة المالك/الحائزين أو سيؤثر على 10% أو أكثر من دخل المتضرر <sup>1</sup> ؟ مسموح فقط بنزوح اقتصادي بسيط في ظل هذا البرنامج. تعريف هذا هو 10% على الأكثر من إجمالي حيازة المالك/الحائزين للأرض أو التأثير على 10% من دخل المتضرر.
✓		9. سيؤدي المشروع إلى إثارة نزاعات اجتماعية حول الأراضي في المستقبل

- إذا كانت الإجابة بنعم على أي سؤال مما سبق (1 إلى 8)، يعتبر المشروع ضمن الفئة أ وفقاً لتصنيف البنك الدولي للخطورة الاجتماعية العالية، ويستبعد من تمويل البرنامج.
- إذا كانت الإجابة بلا على جميع ما سبق، يعد المشروع مؤهلاً للحصول على تمويل البرنامج ويمكن بعد ذلك تصنيفه وفق قانون البيئة المصري، انظر الملحق 13.2
- يجب تجميع وتوثيق الأدلة والوثائق التي تدعم الزيارات الميدانية وأنشطة التشاور وجميع الملاحظات الميدانية الخاصة بالأراضي ورفقها بنموذج فحص الأهلية.

الخلاصة: المشروع مؤهل (✓) أو غير مؤهل ( )

ملحوظة: في حال تغيير نطاق أو مكونات المشروع سيتم إعادة فحص الأهلية له من جديد

التاريخ:

اسم الأخصائي البيئي في وحدة التنفيذ المحلية وتوقيعه:

اسم إحصائي مشاركة المواطنين وتوقيعه:

اسم أخصائي إستحواذ الأراضي والتعويضات في وحدة التنفيذ المحلية وتوقيعه:

أفي حالة الإستحواذ على الأراضي وبغض النظر عن مساحة الأرض المستحوذة من ملكية/منفعة المتضرر/المتضررين، يجب إتباع الضوابط وإجراءات التشغيل القياسية المذكورة في ملحق إستملاك الأراضي 4، كما يجب توثيق المستندات أدناه على تصنيف تلك الضوابط من قبل وحدات التنفيذ المحلية

نتائج فحص الأهلية البيئية والاجتماعية للمشروعات  
المدرجة في الخطة الاستثمارية ( النموذج المحدث)

وصف المشروع

اسم المشروع: استثمار ديم التكتلات لصالحهم - لبيؤم

التكلفة التقديرية للمشروع: ٧٧,٨ مليون

التاريخ التقديري لبدء إنشاء المشروع:

عدد المستفيدين (الأسر والسكان):

مجال المشروع (مجاورة حضرية، منطقة أعمال، ريفية، إلخ):

بصمة المشروع بما يشمل منطقة الأعمال:

معلومات أخرى:

منطقة العمل

الإجابة		الأسئلة
لا	نعم	هل سيؤدي المشروع إلى:
		١. آثار ملحوظة؟ يتناسب حجم الآثار أو تبعاتها مع مجال المشروع ونوع الآثار. وتتضمن أنواع المشروعات التي سيكون لها آثار ملحوظة مشروعات الطرق ومحطات معالجة مياه الصرف ومحطات التفاريات الصلبة ومناولتها والممارسة المعتادة لمجموعة البنك الدولي لتصنيف هذه المشروعات هي تصنيف مشروعات مثل الطرق الجديدة التي تتضمن حفر طرق للمسافات الطويلة، ومحطات معالجة مياه الصرف (أكبر من ٥٠ ألف م <sup>3</sup> /يوم في المعتاد) والمدافن الصحية ضمن تدخلات الفئة أ من ناحية أهمية الآثار.
		٢. آثار حساسة؟ يعتبر الأثر حساسا إذا لم يكن الغاز، سميكا، مثلاً يؤدي إلى فقدان موث طبيعى رئيسي) أو يثير قضايا تتعلق بالموارد الطبيعية، أو انحراف التقافية المادية أو إعادة التوطين غير الطوعي في منطقة المشروع. تقع التدخلات التي قد تقع تحت تعريف "الحساس" ضمن المشروعات انضغمة المنفذة في جزر النيل (التي تعد مناطق محمية وفقاً للقوانين المصرية) وتشمل على سبيل المثال الجسور واعمال شبكة انترق داخل تلك الجزر لأنها قد تؤدي إلى تغييرات لا يمكن الغائها على البنية الطبيعية لهذه الجزر.
		٣. آثار عكسية؟ التدخلات التي تؤدي إلى آثار عكسية هي تلك التي تؤثر على وسائط مختلفة في نفس الوقت، مثل محطات توليد الكهرباء التي تنتج انبعاثات هواء مهمة وتصرف مياه التبريد الساخنة إلى المياه السطحية وتؤثر على موارد المياه الجوفية من خلال الضخ وتستهلك المخاطر العكسية على المجتمع من خلال تخزين الوقود، إلخ، فهي تعتبر من التدخلات التي تنتج آثاراً عكسية. ولا تتضمن قائمة استثمارات البرنامج عموماً هذه التدخلات.
		٤. آثار غير مسبوقه؟ هي تلك الآثار التي تحدث في المنطقة لأول مرة وقد تنطبق على المشروعات التي تطبق تكنولوجيايات لم تخبر من قبل في المنطقة ولا تتضمن قائمة استثمارات البرنامج عموماً هذه التدخلات.
		٥. التأثير على منطقة تتجاوز بكثير بصمة المشروع؟ في كثير من الحالات، تتناسب منطقة التأثير مع نطاق المشروع، باستثناء وجود موقع المشروع في وسط غير مستقر (رياح قوية، تيار مياه متحرك، أو مستنقعات مياه في تربة نفاذة) في المعتاد، يكون لمشروعات الطرق أثر على الضوضاء المحيطة ونوعية الهواء بما يتجاوز بصمة المشروع بحد بسيط وينطبق ذلك أيضاً على محطات معالجة مياه الصرف بسبب آثار الرائحة الكريهة التي تتجاوز حدود المرفق، ولكنها لا تعتبر مساحة تأثير كبيرة ما لم تتجاوز إلى حد بعيد بصمة المشروع.
		٦. آثار تراكمية؟ يجب على عملية الفحص أن تأخذ في الاعتبار الآثار التراكمية لبصمة تدخلات في نفس المنطقة، مثلاً، في حالة فحص تدخل ما في منطقة محددة كتدخل غير ذي أثر بيئي واجتماعي ملحوظ، وكان هناك تدخل آخر في نفس المنطقة، فيجب عند فحص الأخير أخذ الأثر التراكمي للتدخلين في الاعتبار وفقاً للمعايير المذكورة.

الإجابة		الأسئلة
لا	نعم	هل سيؤدي المشروع إلى:
✓		٧. يتطلب نزوح مادي لملاك الأراضي/حائزيها؟ لا يجب أن يؤدي المشروع إلى أي شكل من أشكال النزوح المادي بغض النظر عن نوع حيازة الأرض
✓		٨. يتطلب إستحواذ أرض تزيد عن ١٠% من حيازة المالك/الحائزين أو سيؤثر على ١٠% أو أكثر من دخل المتضرر؟ مسموح فقط بنزوح اقتصادي بسيط في ظل هذا البرنامج. تعريف هذا هو ١٠% على الأكثر من إجمالي حيازة المالك/الحائزين للأرض أو التأثير على ١٠% من دخل المتضرر
✓		٩. سيؤدي المشروع إلى إثارة نزاعات اجتماعية حول الأراضي في المستقبل

- إذا كانت الإجابة بنعم على أي سؤال مما سبق (١ إلى ٨)، يعتبر المشروع ضمن الفئة أ وفقاً لتصنيف البنك الدولي للخطورة الاجتماعية العالية، ويستبعد من تمويل البرنامج.
- إذا كانت الإجابة بلا على جميع ما سبق، يعد المشروع مؤهلاً للحصول على تمويل البرنامج ويمكن بعد ذلك تصنيفه وفق قانون البيئة المصري، انظر الملحق ١٣.٢
- يجب تجميع وتوثيق الأدلة والوثائق التي تدعم الزيارات الميدانية وأنشطة التشاور وجميع الملاحظات الميدانية الخاصة بالأراضي ورفقها بنموذج فحص الأهلية.

الخلاصة: المشروع مؤهل (✓) أو غير مؤهل ( )

ملحوظة: في حال تغيير نطاق أو مكونات المشروع سيتم إعادة فحص الأهلية له من جديد

التاريخ:

اسم الأخصائي البيئي في وحدة التنفيذ المحلية وتوقيعه:

اسم إخصائي مشاركة المواطنين وتوقيعه:

اسم أخصائي إستحواذ الأراضي والتعويضات في وحدة التنفيذ المحلية وتوقيعه:

في حالة الإستحواذ على الأراضي (بغض النظر عن مساحة الأرض المستحوذ من ملكية/منفعة المتضرر/المتضررين، يجب إتباع الضوابط وإجراءات التشغيل القياسية المذكورة في منحق إستملاك الأرض ١. كما يجب توثيق المستندات الأدلة على تطبيق تلك الضوابط من قبل وحدات التنفيذ المحلية

نتائج فحص الأهلية البيئية والاجتماعية للمشروعات  
المدرجة في الخطة الاستثمارية ( النموذج المحدث)

وصف المشروع

تطوير براكات التكنولوجيا الحديثة

ملحوظ

صحة للبيئة

- اسم المشروع:
- التكلفة التقديرية للمشروع:
- التاريخ التقديري لبدء إنشاء المشروع:
- عدد المستفيدين (الأسر والسكان):
- مجال المشروع (مجاورة حضرية، منطقة أعمال، ريفية، إلخ):
- بصمة المشروع بما يشمل منطقة الأعمال:
- معلومات أخرى:

الأهلية		الأسئلة
لا	نعم	هل سيؤدي المشروع إلى:
		<p>١. آثار ملحوظة؟</p> <p>يتناسب حجم الآثار أو تبعاتها مع مجال المشروع ونوع الآثار. وتتضمن أنواع المشروعات التي سيكون لها آثار ملحوظة مشروعات الطرق ومحطات معالجة مياه الصرف ومحطات النفايات الصلبة ومناولتها والممارسة المعتادة لمجموعة البنك الدولي لتصنيف هذه المشروعات هي تصنيف مشروعات مثل الطرق الجديدة التي تتضمن حقوق طريق لنمسافات الطويلة، ومحطات معالجة مياه الصرف (أكبر من ٥٠ ألف م<sup>3</sup>/يوم في المعتاد) والمدافن الصحية ضمن تدخلات الفئة أ من ناحية أهمية الآثار.</p>
		<p>٢. آثار حساسة؟</p> <p>يعتبر الأثر حساساً إذا لم يكن الغاؤه ممكناً (مثلاً يؤدي إلى فقدان موطن طبيعي رئيسي) أو يؤثر قضايا تتصل بالموارد الطبيعية أو الموارد الثقافية انمادية أو إعادة التوطين غير الطوعي في منطقة المشروع، تقع التدخلات التي قد تقع تحت تعريف "الحساس" ضمن المشروعات انضخمة المنفذة في جزر النهر (التي تعد مناطق محمية وفقاً للقوانين المصرية) وتشتمل على سبيل المثال الجسور وأعمال شبكة الطرق داخل تلك الجزر لأنها قد تؤدي إلى تغييرات لا يمكن التغلب عليها على البنية الطبيعية لهذه الجزر.</p>
		<p>٣. آثار عكسية؟</p> <p>التدخلات التي تؤدي إلى آثار عكسية هي تلك التي تؤثر على وسائط مختلفة في نفس الوقت، مثل محطات توليد الكهرباء التي تنتج انبعاثات هواء مهمة وتصرف مياه التبريد الساخنة إلى المياه السطحية وتؤثر على موارد المياه الجوفية من خلال الضخ وتستحث المخاطر العكسية على المجتمع من خلال تخزين الوقود، إلخ، فهي تعتبر من التدخلات التي تنتج آثاراً عكسية. ولا تتضمن قائمة استثمارات البرنامج عموماً هذه التدخلات.</p>
		<p>٤. آثار غير مسبوقه؟</p> <p>هي تلك الآثار التي تحدث في المنطقة لأول مرة وقد تتطابق على المشروعات التي تطبق تكنولوجيات لم تختبر من قبل في المنطقة. ولا تتضمن قائمة استثمارات البرنامج عموماً هذه التدخلات.</p>
		<p>٥. التأثير على منطقة تتجاوز بكثير بصمة المشروع؟</p> <p>في كثير من الحالات، تتناسب منطقة التأثير مع نطاق المشروع، باستثناء وجود موقع المشروع في وسط غير مستقر (رياح قوية، تيار مياه متحرك، أو مستنقعات مياه في تربة نفاذة). في المعتاد، يكون لمشروعات الطرق أثر على الضوضاء المحيطة ونوعية الهواء بما يتجاوز بصمة المشروع بحد بسيط وينطبق ذلك أيضاً على محطات معالجة مياه الصرف بسبب آثار الرائحة الكريهة التي تتجاوز حدود المرفق، ولكنها لا تعتبر مساحة تأثير كبيرة ما لم تتجاوز إلى حد بعيد بصمة المشروع.</p>
		<p>٦. آثار تراكمية؟</p> <p>يجب على عملية الفحص أن تأخذ في الاعتبار الآثار التراكمية لبضعة تدخلات في نفس المنطقة. مثلاً، في حالة فحص تدخل ما في منطقة محددة كتدخل غير ذي أثر بيئي واجتماعي ملحوظ، وكان هناك تدخل آخر في نفس المنطقة، فيجب عند فحص الأخير أخذ الأثر التراكمي للتدخلين في الاعتبار وفقاً للمعايير المذكورة.</p>

الإجابة		الأسئلة
لا	نعم	هل سيؤدي المشروع إلى:
/		٧. يتطلب نزوح مادي لملاك الأراضي/حائزيها؟ لا يجب أن يؤدي المشروع إلى أي شكل من أشكال النزوح المادي بفض النظر عن نوع حيازة الأرض
/		٨. يتطلب إستحواذ أرض تزيد عن ١٠% من حيازة المالك/الحائزين أو سيؤثر على ١٠% أو أكثر من دخل المتضرر؟ مسموح فقط بنزوح اقتصادي بسيط في ظل هذا البرنامج. تعريف هذا هو ١٠% على الأكثر من إجمالي حيازة المالك/الحائزين للأرض أو التأثير على ١٠% من دخل المتضرر.
/		٩. سيؤدي المشروع إلى إثارة نزاعات اجتماعية حول الأراضي في المستقبل

- إذا كانت الإجابة بنعم على أي سؤال مما سبق (١ إلى ٨)، يعتبر المشروع ضمن الفئة أ وفقاً لتصنيف البنك الدولي للخطورة الاجتماعية العالية، ويستبعد من تمويل البرنامج.
- إذا كانت الإجابة بلا على جميع ما سبق، يعد المشروع مؤهلاً للحصول على تمويل البرنامج ويمكن بعد ذلك تصنيفه وفق قانون البيئة المصري، انظر الملحق ١٣.٢
- يجب تجميع وتوثيق الأدلة والوثائق التي تدعم الزيارات الميدانية وأنشطة التشاور وجميع الملاحظات الميدانية الخاصة بالأراضي ورفقها بنموذج فحص الأهلية.

#### الخلاصة: المشروع مؤهل (✓) أو غير مؤهل ( )

ملحوظة: في حال تغيير نطاق أو مكونات المشروع سيتم إعادة فحص الأهلية له من جديد

التاريخ:

اسم الأخصائي البيئي في وحدة التنفيذ المحلية وتوقيعه:

اسم إخصائي مشاركة المواطنين وتوقيعه:

اسم أخصائي إستحواذ الأراضي والتعويضات في وحدة التنفيذ المحلية وتوقيعه:

في حالة الإستحواذ على الأراضي (بفض النظر عن مساحة الأرض المستحوذة من ملكية/منفعة المتضرر/المتضررين، يجب اتباع الضوابط وإجراءات التشغيل القياسية المذكورة في ملحق إستملاك الأراضي، كما يجب توثيق المستندات الدالة على تطبيق تلك الضوابط من قبل وحدات التنفيذ المحلية

نتائج فحص الأهلية البيئية والاجتماعية للمشروعات  
المدرجة في الخطة الاستثمارية ( النموذج المحدث)

وصف المشروع

اسم المشروع: **استثمار في كوتة ليل**  
التكلفة التقديرية للمشروع: **١,٥ مليون**

- اسم المشروع:
- التكلفة التقديرية للمشروع:
- التاريخ التقديري لبدء إنشاء المشروع:
- عدد المستفيدين (الأسر والسكان):
- مجال المشروع (مجاورة حضرية، منطقة أعمال، ريفية، إلخ):
- بصمة المشروع بما يشمل منطقة الأعمال:
- معلومات أخرى:

الإجابة		الأسئلة
لا	نعم	هل سيؤدي المشروع إلى:
	✓	١. آثار ملحوظة؟ يتناسب حجم الآثار أو تبعاتها مع مجال المشروع ونوع الآثار. وتتضمن أنواع المشروعات التي سيكون لها آثار ملحوظة مشروعات الطرق ومحطات معالجة مياه الصرف ومحطات النفايات الصلبة ومناولتها. والممارسة المعتادة لمجموعة البنك الدولي لتصنيف هذه المشروعات هي تصنيف مشروعات مثل الطرق الجديدة التي تتضمن حقوق طريق للمسافات الطويلة، ومحطات معالجة مياه الصرف (أكبر من ٥٠ ألف م <sup>٣</sup> /يوم في المعتاد) والمدافن الصحية ضمن تدخلات الفئة أ من ناحية أهمية الآثار.
	✓	٢. آثار حساسة؟ يعتبر الأثر حساسًا إذا لم يكن الغاؤه ممكنًا (مثلًا يؤدي إلى فقدان موئل طبيعي رئيسي) أو يؤثر قضائياً متصل بالموائل الطبيعية أو الموارد الثقافية المادية أو إعادة التوطين غير الطوعي. في منطقة المشروع، تقع التدخلات التي قد تقع تحت تعريف "الحساس" ضمن المشروعات الضخمة المنفذة في جزر النيل (التي تعد مناطق محمية وفقًا للقوانين المصرية) وتشمل على سبيل المثال الجسور وأعمال شبكة الطرق داخل تلك الجزر لأنها قد تؤدي إلى تغييرات لا يمكن إغائها على البنية الطبيعية لهذه الجزر.
	✓	٣. آثار عكسية؟ التدخلات التي تؤدي إلى آثار عكسية هي تلك التي تؤثر على وسائط مختلفة في نفس الوقت، مثل محطات توليد الكهرباء التي تنتج انبعاثات هواء مهمة وتصرف مياه التبريد الساخنة إلى المياه السطحية وتؤثر على موارد المياه الجوفية من خلال الضخ وتستهلك المخاطر العكسية على المجتمع من خلال تخزين الوقود، إلخ، فهي تعتبر من التدخلات التي تنتج آثارًا عكسية. ولا تتضمن قائمة استثمارات البرنامج عموماً هذه التدخلات.
	✓	٤. آثار غير مسبوقه؟ هي تلك الآثار التي تحدث في المنطقة لأول مرة وقد تنطبق على المشروعات التي تطبق تكنولوجيات لم تختبر من قبل في المنطقة. ولا تتضمن قائمة استثمارات البرنامج عموماً هذه التدخلات.
	✓	٥. التأثير على منطقة تتجاوز بكثير بصمة المشروع؟ في كثير من الحالات، تتناسب منطقة التأثير مع نطاق المشروع، باستثناء وجود موقع المشروع في وسط غير مستقر (رياح قوية، تيار مياه متحرك، أو مستنقعات مياه في تربة نفاذة). في المعتاد، يكون لمشروعات الطرق أثر على الضوضاء المحيطة ونوعية الهواء بما يتجاوز بصمة المشروع بحد بسيط وينطبق ذلك أيضًا على محطات معالجة مياه الصرف بسبب آثار الرائحة الكريهة التي تتجاوز حدود المرفق، ولكنها لا تعتبر مساحة تأثير كبيرة ما لم تتجاوز إلى حد بعيد بصمة المشروع.
	✓	٦. آثار تراكمية؟ يجب على عملية الفحص أن تأخذ في الاعتبار الآثار التراكمية لبعثة تدخلات في نفس المنطقة. مثلًا، في حالة فحص تدخل ما في منطقة محددة كتدخل غير ذي أثر بيئي واجتماعي ملحوظ، وكان هناك تدخل آخر في نفس المنطقة، فيجب عند فحص الأخير أخذ الأثر التراكمي للتدخلين في الاعتبار وفقًا للمعايير المذكورة.
	✓	٧. يتطلب نزوح مادي لملاك الأراضي/حائزيها؟ لا يجب أن يؤدي المشروع إلى أي شكل من أشكال النزوح المادي بغض النظر عن نوع حيازة الأرض.

الإجابة		الأسئلة
نعم	لا	هل سيؤدي المشروع إلى:
	<input checked="" type="checkbox"/>	٨. يتطلب إستحواذ أرض تزيد عن ١٠% من حيازة المالك/الحائزين أو سيؤثر على ١٠% أو أكثر من دخل المتضرر؟ مسموح فقط بنزوح اقتصادي بسيط في ظل هذا البرنامج. تعريف هذا هو ١٠% على الأكثر من إجمالي حيازة المالك/الحائزين للأرض أو التأثير على ١٠% من دخل المتضرر.
	<input checked="" type="checkbox"/>	٩. سيؤدي المشروع إلى إثارة نزاعات اجتماعية حول الأراضي في المستقبل

- إذا كانت الإجابة بنعم على أي سؤال مما سبق (١ إلى ٨)، يعتبر المشروع ضمن الفئة أ وفقًا لتصنيف البنك الدولي للخطورة الاجتماعية العالية، ويستبعد من تمويل البرنامج.
- إذا كانت الإجابة بلا على جميع ما سبق، يعد المشروع مؤهلاً للحصول على تمويل البرنامج ويمكن بعد ذلك تصنيفه وفق قانون البيئة المصري، انظر الملحق ١٣.٢
- يجب تجميع وتوثيق الأدلة والوثائق التي تدعم الزيارات الميدانية وأنشطة التشاور وجميع الملاحظات الميدانية الخاصة بالأراضي ورفقها بنموذج فحص الأهلية.

#### الخلاصة: المشروع مؤهل ( ) أو غير مؤهل ( )

ملحوظة: في حال تغيير نطاق أو مكونات المشروع سيتم إعادة فحص الأهلية له من جديد

التاريخ:

اسم الأخصائي البيئي في وحدة التنفيذ المحلية وتوقيعه:

اسم إحصائي مشاركة المواطنين وتوقيعه:

اسم أخصائي إستحواذ الأراضي والتعويضات في وحدة التنفيذ المحلية وتوقيعه:

في حالة الإستحواذ على الأراضي (بغض النظر عن مساحة الأرض المستحوذ من ملكية/منفعة المتضرر/المتضررين، يجب إتباع الضوابط وإجراءات التشغيل القياسية المذكورة في ملحق إستملاك الأراضي ٤.١.٤، كما يجب توثيق المستندات الدالة على تطبيق تلك الضوابط من قبل وحدات التنفيذ المحلية



نتائج فحص الأهلية البيئية والاجتماعية للمشروعات  
المدرجة في الخطة الاستثمارية ( النموذج المحدث)

وصف المشروع

صحة إسكندر ليدوان

١,٥ مليون

منطقة هفت

- اسم المشروع:
- التكلفة التقديرية للمشروع:
- التاريخ التقديري لبدء إنشاء المشروع:
- عدد المستفيدين (الأسر والسكان):
- مجال المشروع (مجاورة حضرية، منطقة أعمال، ريفية، إلخ):
- بصمة المشروع بما يشمل منطقة الأعمال:
- معلومات أخرى:

الاجابة		الأسئلة
لا	نعم	هل سيؤدي المشروع إلى:
/		١. آثار ملحوظة؟ يتناسب حجم الآثار أو تبعاتها مع مجال المشروع ونوع الآثار. وتتضمن أنواع المشروعات التي سيكون لها آثار ملحوظة مشروعات الطرق ومحطات معالجة مياه الصرف ومحطات التفتيات الصلبة ومناولتها والممارسة المعتادة لمجموعة البنك الدولي لتصنيف هذه المشروعات هي تصنيف مشروعات مثل الطرق الجديدة التي تتضمن حقوقاً لمسافات طويلة، ومحطات معالجة مياه الصرف (أكبر من ٥٠ ألف م <sup>٣</sup> /يوم في المعتاد) والمدافن الصحية ضمن تدخلات الفئة أ من ناحية أهمية الآثار.
/		٢. آثار حساسة؟ يعتبر الأثر حساساً إذا لم يكن الغازد ممكناً (مثلاً يؤدي إلى فقدان موئل طبيعي رئيسي) أو يثير قضايا تتصل بالموائل الطبيعية أو الموارد الثقافية السادية أو إعادة الترتيب غير الطوعي في منطقة المشروع. تقع التدخلات التي قد تقع تحت تعريف "الحساس" ضمن المشروعات المتضمنة المنفذة في جزر النيل (التي تعد مناطق محمية وفقاً للقوانين المصرية) وتشمل على سبيل المثال الجسور وأعمال شبكة الطرق داخل تلك الجزر لأنها قد تؤدي إلى تغييرات لا يمكن إلغاؤها على البنية الطبيعية لهذه الجزر.
/		٣. آثار عكسية؟ التدخلات التي تؤدي إلى آثار عكسية هي تلك التي تؤثر على وسائط مختلفة في نفس الوقت، مثل محطات توليد الكهرباء التي تنتج انبعاثات هواء مهمة وتصرف مياه التبريد الساخنة إلى المياه السطحية وتؤثر على موارد المياه الجوفية من خلال الضخ وتستهلك المخاطر العكسية على المجتمع من خلال تخزين الوقود، إلخ، فهي تعتبر من التدخلات التي تنتج آثاراً عكسية. ولا تتضمن قائمة استثمارات البرنامج عموماً هذه التدخلات.
/		٤. آثار غير مسبوقة؟ هي تلك الآثار التي تحدث في المنطقة لأول مرة وقد تنطبق على المشروعات التي تطبق تكنولوجيات لم تخبر من قبل في المنطقة. ولا تتضمن قائمة استثمارات البرنامج عموماً هذه التدخلات.
/		٥. التأثير على منطقة تتجاوز بكثير بصمة المشروع؟ في كثير من الحالات، تتناسب منطقة التأثير مع نطاق المشروع، باستثناء وجود موقع المشروع في وسط غير مستقر (رياح قوية، تيار مياه متحرك، أو مستنقذ مياه في تربة نفاذة). في المعتاد، يكون لمشروعات الطرق أثر على الضوضاء المحيطة ونوعية الهواء بما يتجاوز بصمة المشروع بحد بسيط وينطبق ذلك أيضاً على محطات معالجة مياه الصرف بسبب آثار الرائحة الكريهة التي تتجاوز حدود المرفق، ولكنها لا تعتبر مساحة تأثير كبيرة ما لم تتجاوز إلى حد بعيد بصمة المشروع.
/		٦. آثار تراكمية؟ يجب على عملية الفحص أن تأخذ في الاعتبار الآثار التراكمية لبضعة تدخلات في نفس المنطقة، مثلاً، في حالة فحص تدخل ما في منطقة محددة كتدخل غير ذي أثر بيئي واجتماعي ملحوظ، وكان هناك تدخل آخر في نفس المنطقة، فيجب عند فحص الأخير أخذ الآثار التراكمية للتدخلين في الاعتبار وفقاً للمعايير المذكورة.

الإجابة		الأسئلة
لا	نعم	هل سيؤدي المشروع إلى:
✓		٧. يتطلب نزوح مادي لملك الأراضي/حائزيها؟ لا يجب أن يؤدي المشروع إلى أي شكل من أشكال النزوح المادي بغض النظر عن نوع حيازة الأرض.
✓		٨. يتطلب إستحواذ أرض تزيد عن ١٠% من حيازة المالك/الحائزين أو سيؤثر على ١٠% أو أكثر من دخل المتضرر؟ مسموح فقط بنزوح اقتصادي بسيط في ظل هذا البرنامج. تعريف هذا هو ١٠% على الأكثر من إجمالي حيازة المالك/الحائزين للأرض أو التأثير على ١٠% من دخل المتضرر.
		٩. سيؤدي المشروع إلى إثارة نزاعات اجتماعية حول الأراضي في المستقبل

- إذا كانت الإجابة بنعم على أي سؤال مما سبق (١ إلى ٨)، يعتبر المشروع ضمن الفئة أ وفقاً لتصنيف البنك الدولي للخطورة الاجتماعية العالية، ويستبعد من تمويل البرنامج.
- إذا كانت الإجابة بلا على جميع ما سبق، يعد المشروع مؤهلاً للحصول على تمويل البرنامج ويمكن بعد ذلك تصنيفه وفق قانون البيئة المصري، انظر الملحق ١٣.٢
- يجب تجميع وتوثيق الأدلة والوثائق التي تدعم الزيارات الميدانية وأنشطة التشاور وجميع الملاحظات الميدانية الخاصة بالأراضي ورفقها بنموذج فحص الأهلية.

#### الخلاصة: المشروع مؤهل (✓) أو غير مؤهل ( )

ملحوظة: في حال تغيير نطاق أو مكونات المشروع سيتم إعادة فحص الأهلية له من جديد

التاريخ:

اسم الأخصائي البيئي في وحدة التنفيذ المحلية وتوقيعه:

اسم إخصائي مشاركة المواطنين وتوقيعه:

اسم أخصائي إستحواذ الأراضي والتعويضات في وحدة التنفيذ المحلية وتوقيعه:

في حالة الإستحواذ على الأراضي (بغض النظر عن مساحة الأرض المستحوذة من ملكية/منفعة المتضرر/المتضررين، يجب إتباع الضوابط وإجراءات التشغيل القياسية المذكورة في ملحق إستملاك الأرض ٤.١، كما يجب توثيق المستندات الأدلة على تطبيق تلك الضوابط من قبل وحدات التنفيذ المحلية

نتائج فحص الأهلية البيئية والاجتماعية للمشروعات  
المدرجة في الخطة الاستثمارية ( النموذج المحدث)

وصف المشروع

اسم المشروع: استطلاع رأى عام - لاسيوان

التكلفة التقديرية للمشروع:

التاريخ التقديري لبدء إنشاء المشروع:

عدد المستفيدين (الأسر والسكان):

مجال المشروع (مجاورة حضرية، منطقة أعمال، ريفية، إلخ):

بصمة المشروع بما يشمل منطقة الأعمال:

معلومات أخرى:

٥٠٠ ألف

صفحة ١ من ١

الاجابة		الاسئلة
لا	نعم	هل سيؤدي المشروع الى:
		١. آثار ملحوظة؟ يتناسب حجم الآثار أو تبعاتها مع مجال المشروع ونوع الآثار. وتتضمن أنواع المشروعات التي سيكون لها آثار ملحوظة مشروعات الطرق ومحطات معالجة مياه الصرف ومحطات النفايات الصلبة ومنازلتها. والممارسة المعتادة لمجموعة البنك الدولي لتصنيف هذه المشروعات هي تصنيف مشروعات مثل الطرق الجديدة التي تتضمن حقوق طريق لنسافات الطويلة، ومحطات معالجة مياه الصرف (أكبر من ٥٠ ألف م <sup>3</sup> /يوم في المعتاد) والمدافن الصحية ضمن تدخلات الفئة أ من ناحية أهمية الآثار.
		٢. آثار حساسة؟ يعتبر الأثر حساساً إذا لم يكن الغاؤه ممكناً (مثلاً يؤدي إلى فقدان موطن طبيعي رئيسي) أو يؤثر قسماً تتصل بالموارد الطبيعية أو الموارد الثقافية المادية أو إعادة التوضين غير الطوعي في منطقة المشروع. تقع التدخلات التي قد تقع تحت تعريف "الحساس" ضمن المشروعات المصنفة المنفذة في جزر النيل (التي تعد مناطق محمية وفقاً للقوانين المصرية) وتشمل على سبيل المثال أنجسور وأعمال شبكة الصرف داخل تلك الجزر لأنها قد تؤدي إلى تغييرات لا يمكن إلتئانها على البنية الطبيعية لهذه الجزر.
		٣. آثار عكسية؟ التدخلات التي تؤدي إلى آثار عكسية هي تلك التي تؤثر على وسائط مختلفة في نفس الوقت، مثل محطات توليد الكهرباء التي تنتج انبعاثات هواء مهمة وتصرف مياه التبريد الساخنة إلى المياه السطحية وتؤثر على موارد المياه الجوفية من خلال الضخ وتستهلك المخاطر العكسية على المجتمع من خلال تخزين الوقود، إلخ، فهي تعتبر من التدخلات التي تنتج آثاراً عكسية. ولا تتضمن قائمة استثمارات البرنامج عموماً هذه التدخلات.
		٤. آثار غير مسبوقة؟ هي تلك الآثار التي تحدث في المنطقة لأول مرة وقد تنطبق على المشروعات التي تطبق تكنولوجيات لم تختبر من قبل في المنطقة. ولا تتضمن قائمة استثمارات البرنامج عموماً هذه التدخلات.
		٥. التأثير على منطقة تتجاوز بكثير بصمة المشروع؟ في كثير من الحالات، تتناسب منطقة التأثير مع نطاق المشروع، باستثناء وجود موقع المشروع في وسط غير مستقر (رياح قوية، تيار مياه متحرك، أو مستنقعات مياه في تربة نفاذة). في المعتاد، يكون لمشروعات الطرق أثر على الضوضاء المحيطة ونوعية الهواء بما يتجاوز بصمة المشروع بحد بسيط وينطبق ذلك أيضاً على محطات معالجة مياه الصرف بسبب آثار الرائحة الكريهة التي تتجاوز حدود المرفق، ولكنها لا تعتبر مساحة تأثير كبيرة ما لم تتجاوز إلى حد بعيد بصمة المشروع.
		٦. آثار تراكمية؟ يجب على عملية الفحص أن تأخذ في الاعتبار الآثار التراكمية لبطعة تدخلات في نفس المنطقة، مثلاً، في حالة فحص تدخل ما في منطقة محددة كتدخل غير ذي أثر بيئي واجتماعي ملحوظ، وكان هناك تدخل آخر في نفس المنطقة، فيجب عند فحص الأخير أخذ الآثار التراكمية للتدخلين في الاعتبار وفقاً للمعايير المذكورة.

الإجابة		الأسئلة
لا	نعم	هل سيؤدي المشروع إلى:
	<input checked="" type="checkbox"/>	٧. يتطلب نزوح مادي لملاك الأراضي/حائزيها؟ لا يجب أن يؤدي المشروع إلى أي شكل من أشكال النزوح المادي بغض النظر عن نوع حيازة الأرض.
	<input checked="" type="checkbox"/>	٨. يتطلب إستحواذ أرض تزيد عن ١٠% من حيازة المالك/الحائزين أو سيؤثر على ١٠% أو أكثر من دخل المتضرر؟ مسموح فقط بنزوح اقتصادي بسيط في ظل هذا البرنامج. تعريف هذا هو ١٠% على الأكثر من إجمالي حيازة المالك/الحائزين للأرض أو التأثير على ١٠% من دخل المتضرر
		٩. سيؤدي المشروع إلى إثارة نزاعات اجتماعية حول الأراضي في المستقبل

- إذا كانت الإجابة بنعم على أي سؤال مما سبق (١ إلى ٨)، يعتبر المشروع ضمن الفئة أ وفقًا لتصنيف البنك الدولي للخطورة الاجتماعية العالية، ويستبعد من تمويل البرنامج.
- إذا كانت الإجابة بلا على جميع ما سبق، يعد المشروع مؤهلاً للحصول على تمويل البرنامج ويمكن بعد ذلك تصنيفه وفق قانون البيئة المصري، انظر الملحق ١٣.٢
- يجب تجميع وتوثيق الأدلة والوثائق التي تدعم الزيارات الميدانية وأنشطة التشاور وجميع الملاحظات الميدانية الخاصة بالأراضي ورفقها بنموذج فحص الأهلية.

الخلاصة: المشروع مؤهل (ع) أو غير مؤهل ( )

ملحوظة: في حال تغيير نطاق أو مكونات المشروع سيتم إعادة فحص الأهلية له من جديد

التاريخ:

اسم الأخصائي البيئي في وحدة التنفيذ المحلية وتوقيعه:

اسم إخصائي مشاركة المواطنين وتوقيعه:

اسم أخصائي إستحواذ الأراضي والتعويضات في وحدة التنفيذ المحلية وتوقيعه:

في حالة الإستحواذ على الأراضي (بغض النظر عن مساحة الأرض المستحوذ من ملكية/منفعة المتضرر/المتضررين، يجب إتباع الضوابط وإجراءات التشغيل القياسية المذكورة في منح إستملاك الأراضي ٤، كما يجب توثيق المستندات الدالة على تطبيق تلك الضوابط من قبل وحدات التنفيذ المحلية

نتائج فحص الأهلية البيئية والاجتماعية للمشروعات  
المدرجة في الخطة الاستثمارية ( النموذج المحدث)

وصف المشروع

- اسم المشروع: **دراسة واستشارات فنية وسياسية لبرنامج**
- التكلفة التقديرية للمشروع:
- التاريخ التقديري لبدء إنشاء المشروع:
- عدد المستفيدين (الأسر والسكان):
- مجال المشروع (مجاورة حضرية، منطقة أعمال، ريفية، إلخ):
- بصمة المشروع بما يشمل منطقة الأعمال:
- معلومات أخرى:
- ١٩٩٥ مليون
- منطقة الخرج

الإجابة		هل سيؤدي المشروع إلى:
لا	نعم	
	/	١. آثار ملحوظة؟ يتناسب حجم الآثار أو تبعاتها مع مجال المشروع ونوع الآثار. وتتضمن أنواع المشروعات التي سيكون لها آثار ملحوظة مشروعات الطرق ومحطات معالجة مياه الصرف ومحطات التقيات الصلبة ومناولتها والممارسة المعتادة لمجموعة البنك الدولي لتصنيف هذه المشروعات هي تصنيف مشروعات مثل الطرق الجديدة التي تتضمن حقوق طريق لمسافات طويلة، ومحطات معالجة مياه الصرف (أكبر من ٥٠ ألف م <sup>3</sup> /يوم في المعتاد) والمدافن الصحية ضمن تدخلات الفئة أ من ناحية أهمية الآثار.
	/	٢. آثار حساسة؟ يعتبر الأثر حساساً إذا لم يكن إلغاًزم ممكناً (مثلاً يؤدي إلى فقدان موئل طبيعي رئيسي) أو يؤثر قضايا تتصل بالموائل الطبيعية أو الموارد الثقافية المادية أو إعادة التوطين غير الطوعي في منطقة المشروع. تقع التدخلات التي قد تقع تحت تعريف "الحساس" ضمن المشروعات النصفية المنفذة في جزر النيل (التي تعد مناطق محمية وقد للقوانين المصرية) وتتصل على سبيل المثال الجسور وأعمال شبكة بطرق داخل تلك الجزر لأنها قد تؤدي إلى تغييرات لا يمكن إلغائها على البنية الطبيعية لهذه الجزر.
	/	٣. آثار عكسية؟ التدخلات التي تؤدي إلى آثار عكسية هي تلك التي تؤثر على وسائط مختلفة في نفس الوقت، مثل محطات توليد الكهرباء التي تنتج انبعاثات هواء مهمة وتصرف مياه التبريد الساخنة إلى المياه السطحية وتؤثر على موارد المياه الجوفية من خلال الضخ وتستحث المخاطر العكسية على المجتمع من خلال تخزين الوقود، إلخ، فهي تعتبر من التدخلات التي تنتج آثاراً عكسية. ولا تتضمن قائمة استثمارات البرنامج عموماً هذه التدخلات.
	/	٤. آثار غير مسبوقه؟ هي تلك الآثار التي تحدث في المنطقة لأول مرة وقد تنطبق على المشروعات التي تطبق تكنولوجيات لم تختبر من قبل في المنطقة. ولا تتضمن قائمة استثمارات البرنامج عموماً هذه التدخلات.
	/	٥. التأثير على منطقة تتجاوز بكثير بصمة المشروع؟ في كثير من الحالات، تتناسب منطقة التأثير مع نطاق المشروع، باستثناء وجود موقع المشروع في وسط غير مستقر (رياح قوية، تيار مياه متحرك، أو مستنقعات مياه في تربة نفاذة). في المعتاد، يكون لمشروعات الطرق أثر على الضوضاء المحيطة ونوعية الهواء بما يتجاوز بصمة المشروع بحد بسيط وينطبق ذلك أيضاً على محطات معالجة مياه الصرف بسبب آثار الرائحة الكريهة التي تتجاوز حدود المرفق. ولكنها لا تعتبر مساحة تأثير كبيرة ما لم تتجاوز إلى حد بعيد بصمة المشروع.
	/	٦. آثار تراكمية؟ يجب على عمية الفحص أن تأخذ في الاعتبار الآثار التراكمية لبعض التدخلات في نفس المنطقة. مثلاً، في حالة فحص تدخل ما في منطقة محددة كتدخل غير ذي أثر بيئي واجتماعي ملموس، وكان هناك تدخل آخر في نفس المنطقة، فيجب عند فحص الأخير أخذ الآثار التراكمية للتدخلين في الاعتبار وفقاً للمعايير المذكورة.

الإيجابية		هل سيؤدي المشروع إلى:
لا	نعم	
✓		٧. يتطلب نزوح مادي لمالك الأراضي/حائزيها؟ لا يجب أن يؤدي المشروع إلى أي شكل من أشكال النزوح المادي بغض النظر عن نوع حيازة الأرض.
✓		٨. يتطلب إستحواذ أرض تزيد عن ١٠% من حيازة المالك/الحائزين أو سيؤثر على ١٠% أو أكثر من دخل المتضرر؟ مسموح فقط بنزوح اقتصادي بسيط في ظل هذا البرنامج. تعريف هذا هو ١٠% على الأكثر من إجمالي حيازة المالك/الحائزين للأرض أو التأثير على ١٠% من دخل المتضرر.
		٩. سيؤدي المشروع إلى إثارة نزاعات اجتماعية حول الأراضي في المستقبل.

- إذا كانت الإجابة بنعم على أي سؤال مما سبق (١ إلى ٨)، يعتبر المشروع ضمن الفئة أ وفقاً لتصنيف البنك الدولي للخطورة الاجتماعية العالية، ويستبعد من تمويل البرنامج.
- إذا كانت الإجابة بلا على جميع ما سبق، يعد المشروع مؤهلاً للحصول على تمويل البرنامج ويمكن بعد ذلك تصنيفه وفق قانون البيئة المصري، انظر الملحق ١٣.٢
- يجب تجميع وتوثيق الأدلة والوثائق التي تدعم الزيارات الميدانية وأنشطة التشاور وجميع الملاحظات الميدانية الخاصة بالأراضي ورفقها بنموذج فحص الأهلية.

#### الخلاصة: المشروع مؤهل ( ) أو غير مؤهل ( )

ملحوظة: في حال تغيير نطاق أو مكونات المشروع سيتم إعادة فحص الأهلية له من جديد

التاريخ:

اسم الأخصائي البيئي في وحدة التنفيذ المحلية وتوقيعه:

اسم إخصائي مشاركة المواطنين وتوقيعه:

اسم أخصائي إستحواذ الأراضي والتعويضات في وحدة التنفيذ المحلية وتوقيعه:

في حالة الإستحواذ على الأراضي (بغض النظر عن مساحة الأرض المستحوذ من ملكية/منفعة المتضرر/المتضررين، يجب اتباع الضوابط وإجراءات التشغيل القياسية المذكورة في منح إستملاك الأرض ٤.١، كما يجب توثيق المستندات الدالة على تطبيق تلك الضوابط من قبل وحدات التنفيذ المحلية

نتائج فحص الأهلية البيئية والاجتماعية للمشروعات  
المدرجة في الخطة الاستثمارية (النموذج المحدث)

وصف المشروع

- تقدير خطر تصبغ مياه الصرف الصحي بالادارة كمرحلة أولى من مشروع مياه  
المكتلة من محطات التصفية، لتقدير الأثر البيئي للمشروع لمدة عامين
- هـ ملحة
- مصلحة الشركة ومصلحة
- اسم المشروع:
  - التكلفة التقديرية للمشروع:
  - التاريخ التقديري لبدء إنشاء المشروع:
  - عدد المستفيدين (الأسر والسكان):
  - مجال المشروع (مجاورة حضرية، منطقة أعمال، ريفية، إلخ):
  - بصمة المشروع بما يشمل منطقة الأعمال:
  - معلومات أخرى:

الإجابة		الاستئلة
لا	نعم	هل سيؤدي المشروع إلى:
	/	١. آثار ملحوظة؟ يتناسب حجم الآثار أو تبعاتها مع مجال المشروع ونوع الآثار. وتتضمن أنواع المشروعات التي سيكون لها آثار ملحوظة مشروعات الطرق ومحطات معالجة مياه الصرف ومحطات النفايات الصلبة ومناولتها. والممارسة المعتادة لمجموعة البنك الدولي لتصنيف هذه المشروعات هي تصنيف مشروعات مثل الطرق الجديدة التي تتضمن حقوق طريق للمسافات الطويلة، ومحطات معالجة مياه الصرف (أكبر من ٥٠ ألف م <sup>٣</sup> /يوم في المعتاد) والمدافن الصحية ضمن تدخلات الفئة أ من ناحية أهمية الآثار.
	/	٢. آثار حساسة؟ يعتبر الأثر حساساً إذا لم يكن الغاود ممكناً (مثلاً يؤدي إلى فقدان موئل طبيعي رئيسي) أو يثير قضايا تتعلق بالموائل الطبيعية أو الموارد الثقافية المادية أو إعادة التوطين غير الطوعي. في مصفحة المشروع، تقع التدخلات التي قد تقع تحت تعريف "الحساس" ضمن المشروعات الضخمة المنفذة في جزر النيل (التي تعد مناطق محمية وفقاً للقوانين المصرية) وتشمل على سبيل المثال الجسور وأعمال شبكة أنشرك داخل تلك الجزر لأنها قد تؤدي إلى تغييرات لا يمكن إعادتها عن البيئة الطبيعية لهذه الجزر.
	/	٣. آثار عكسية؟ التدخلات التي تؤدي إلى آثار عكسية هي تلك التي تؤثر على وسائط مختلفة في نفس الوقت، مثل محطات توليد الكهرباء التي تنتج انبعاثات هواء مهمة وتصرف مياه التبريد الساخنة إلى المياه السطحية وتؤثر على موارد المياه الجوفية من خلال الضخ وتستحث المخاطر العكسية على المجتمع من خلال تخزين الوقود، إلخ، فهي تعتبر من التدخلات التي تنتج آثاراً عكسية. ولا تتضمن قائمة استثمارات البرنامج عموماً هذه التدخلات.
	/	٤. آثار غير مسبوقه؟ هي تلك الآثار التي تحدث في المنطقة لأول مرة وقد تنطبق على المشروعات التي تطبق تكنولوجيات لم تختبر من قبل في المنطقة. ولا تتضمن قائمة استثمارات البرنامج عموماً هذه التدخلات.
	/	٥. التأثير على منطقة تتجاوز بكثير بصمة المشروع؟ في كثير من الحالات، تتناسب منطقة التأثير مع نطاق المشروع، باستثناء وجود موقع المشروع في وسط غير مستقر (رياح قوية، تيار مياه متحرك، أو مستنقذ مياه في تربة نفاذة). في المعتاد، يكون لمشروعات الطرق أثر على الضوضاء المحيطة ونوعية الهواء بما يتجاوز بصمة المشروع بحد بسيط وينطبق ذلك أيضاً على محطات معالجة مياه الصرف بسبب آثار الأثر الكريهة التي تتجاوز حدود المرفق، ولكنها لا تعتبر مساحة تأثير كبيرة ما لم تتجاوز إلى حد بعيد بصمة المشروع.
	/	٦. آثار تراكمية؟ يجب على عملية الفحص أن تأخذ في الاعتبار الآثار التراكمية لبعضه تدخلات في نفس المنطقة. مثلاً، في حالة فحص تدخل ما في منطقة محددة كتدخل غير ذي أثر بيئي واجتماعي ملحوظ، وكان هناك تدخل آخر في نفس المنطقة، فيجب عند فحص الأخير أخذ الأثر التراكمي للتدخلين في الاعتبار وفقاً للمعايير المذكورة.

الإجابة		الأسئلة
لا	نعم	هل سيؤدي المشروع إلى:
		٧. يتطلب نزوح مادي لمالك الأراضي/صانئها؟ لا يجب أن يؤدي المشروع إلى أي شكل من أشكال النزوح المادي بغض النظر عن نوع حيازة الأرض.
		٨. يتطلب إستحواذ أرض تزيد عن ١٠% من حيازة المالك/الحائزين أو سيؤثر على ١٠% أو أكثر من دخل المتضرر؟ مسموح فقط بنزوح اقتصادي بسيط في ظل هذا البرنامج. تعريف هذا هو ١٠% على الأكثر من إجمالي حيازة المالك/الحائزين للأرض أو التأثير على ١٠% من دخل المتضرر.
		٩. سيؤدي المشروع إلى إثارة نزاعات اجتماعية حول الأراضي في المستقبل

- إذا كانت الإجابة بنعم على أي سؤال مما سبق (١ إلى ٨)، يعتبر المشروع ضمن الفئة أ وفقاً لتصنيف البنك الدولي للخطورة الاجتماعية العالية، ويستبعد من تمويل البرنامج.
- إذا كانت الإجابة بلا على جميع ما سبق، يعد المشروع مؤهلاً للحصول على تمويل البرنامج ويمكن بعد ذلك تصنيفه وفق قانون البيئة المصري، انظر الملحق ١٣.٢
- يجب تجميع وتوثيق الأدلة والوثائق التي تدعم الزيارات الميدانية وأنشطة التشاور وجميع الملاحظات الميدانية الخاصة بالأراضي ورفقها بنموذج فحص الأهلية.

الخلاصة: المشروع مؤهل (م) أو غير مؤهل ( )

ملحوظة: في حال تغيير نطاق أو مكونات المشروع سيتم إعادة فحص الأهلية له من جديد

التاريخ:

اسم الأخصائي انبئي في وحدة التنفيذ المحلية وتوقيعه:

اسم إخصائي مشاركة المواطنين وتوقيعه:

اسم أخصائي إستحواذ الأراضي والتعويضات في وحدة التنفيذ المحلية وتوقيعه:

في حالة الإستحواذ على الأراضي (بغض النظر عن مساحة الأرض المستحوذ من ملكية/منفعة المتضرر/المتضررين، يجب إتباع الضوابط وإجراءات التشغيل القياسية المذكورة في منحن إستملاك الأراضي ٤، كما يجب توثيق المستندات الدالة على تطبيق تلك الضوابط من قبل وحدات التنفيذ المحلية



نتائج فحص الأهلية البيئية والاجتماعية للمشروعات  
المدرجة في الخطة الاستثمارية ( النموذج المحدث)

وصف المشروع

وزارة المياه والصرف الصحي كوفيد ١٩

٣٢٥ مليون

صحة البيئة

- اسم المشروع:
- التكلفة التقديرية للمشروع:
- التاريخ التقديري لبدء إنشاء المشروع:
- عدد المستفيدين (الأسر والسكان):
- مجال المشروع (مجاورة حضرية، منطقة أعمال، ريفية، إلخ):
- بصمة المشروع بما يشمل منطقة الأعمال:
- معلومات أخرى:

الإجابة		هل سيؤدي المشروع إلى:
لا	نعم	
		١. آثار ملحوظة؟ يتناسب حجم الآثار أو تبعاتها مع مجال المشروع ونوع الآثار. وتتضمن أنواع المشروعات التي سيكون لها آثار ملحوظة مشروعات الطرق ومحطات معالجة مياه الصرف ومحطات النفايات الصلبة ومناولتها. والممارسة المعتادة لمجموعة البنك الدولي لتصنيف هذه المشروعات هي تصنيف مشروعات مثل الطرق الجديدة التي تتضمن حقوق للمصافات الطويلة، ومحطات معالجة مياه الصرف (أكبر من ٥٠ ألف م <sup>٣</sup> /يوم في المعتاد) والمدافن الصحية ضمن تدخلات الفئة أ من ناحية أهمية الآثار.
		٢. آثار حساسة؟ يعتبر الأثر حساساً إذا لم يكن الغاؤه ممكناً (مثلاً يؤدي إلى فقدان موئل طبيعي رئيسي) أو يؤثر قضايا تتصل بالموائل الطبيعية أو الموارد الثقافية المادية أو إعادة التوطين غير الطوعي في منطقة المشروع، تقع التدخلات التي قد تقع تحت تعريف "الحساس" ضمن المشروعات انضمة المنفذة في جزر النيل (التي تعد مناطق محمية وفقاً للقوانين المصرية) وتشمل على سبيل المثال أنجسور وأعمال شبكة انطرق داخل تلك الجزر لأنها قد تؤدي إلى تغييرات لا يمكن إلغاؤها على البنية الطبيعية لهذه الجزر.
		٣. آثار عكسية؟ التدخلات التي تؤدي إلى آثار عكسية هي تلك التي تؤثر على وسائط مختلفة في نفس الوقت، مثل محطات توليد الكهرباء التي تنتج انبعاثات هواء مهمة وتصرف مياه التبريد الساخنة إلى المياه السطحية وتؤثر على موارد المياه الجوفية من خلال الضخ وتستهلك المخاطر العكسية على المجتمع من خلال تخزين الوقود، إلخ، فهي تعتبر من التدخلات التي تنتج آثاراً عكسية. ولا تتضمن قائمة استثمارات البرنامج عموماً هذه التدخلات.
		٤. آثار غير مسبوقة؟ هي تلك الآثار التي تحدث في المنطقة لأول مرة وقد تنطبق على المشروعات التي تطبق تكنولوجيات لم تختبر من قبل في المنطقة. ولا تتضمن قائمة استثمارات البرنامج عموماً هذه التدخلات.
		٥. التأثير على منطقة تتجاوز بكثير بصمة المشروع؟ في كثير من الحالات، تتناسب منطقة التأثير مع نطاق المشروع، باستثناء وجود موقع المشروع في وسط غير مستقر (رياح قوية، تيار مياه متحرك، أو مستنقذ مياه في تربة نفاذة). في المعتاد، يكون مشروعات الطرق أثر على الضوضاء المحيطة ونوعية الهواء بما يتجاوز بصمة المشروع بحد بسيط وينطبق ذلك أيضاً على محطات معالجة مياه الصرف بسبب آثار الرائحة الكريهة التي تتجاوز حدود المرفق، ولكنها لا تعتبر مساحة تأثير كبيرة ما لم تتجاوز إلى حد بعيد بصمة المشروع.
		٦. آثار تراكمية؟ يجب على عملية الفحص أن تأخذ في الاعتبار الآثار التراكمية لبضعة تدخلات في نفس المنطقة، مثلاً، في حالة فحص تدخل ما في منطقة محددة كتدخل غير ذي أثر بيئي واجتماعي ملحوظ، وكان هناك تدخل آخر في نفس المنطقة، فيجب عند فحص الأخير أخذ الآثار التراكمية للتدخلين في الاعتبار وفقاً للمعايير المذكورة.

الإجابة		الأسئلة
لا	نعم	هل سيؤدي المشروع إلى:
✓		٧. يتطلب نزوح مادي لملاك الأراضي/حائزيها؟ لا يجب أن يؤدي المشروع إلى أي شكل من أشكال النزوح المادي بغض النظر عن نوع حيازة الأرض.
✓		٨. يتطلب استحواد أرض تزيد عن ١٠% من حيازة المالك/الحائزين أو سيؤثر على ١٠% أو أكثر من دخل المتضرر؟ مسموح فقط بنزوح اقتصادي بسيط في ظل هذا البرنامج. تعريف هذا هو ١٠% على الأكثر من إجمالي حيازة المالك/الحائزين للأرض أو التأثير على ١٠% من دخل المتضرر.
✓		٩. سيؤدي المشروع إلى إثارة نزاعات اجتماعية حول الأراضي في المستقبل.

- إذا كانت الإجابة بنعم على أي سؤال مما سبق (١ إلى ٨)، يعتبر المشروع ضمن الفئة أ وفقاً لتصنيف البنك الدولي للخطورة الاجتماعية العالية، ويستبعد من تمويل البرنامج.
- إذا كانت الإجابة بلا على جميع ما سبق، يعد المشروع مؤهلاً للحصول على تمويل البرنامج ويمكن بعد ذلك تصنيفه وفق قانون البيئة المصري، انظر الملحق ١٣.٢
- يجب تجميع وتوثيق الأدلة والوثائق التي تدعم الزيارات الميدانية وأنشطة التشاور وجميع الملاحظات الميدانية الخاصة بالأراضي ورفقها بنموذج فحص الأهلية.

الخلاصة: المشروع مؤهل (م) أو غير مؤهل ( )

ملحوظة: في حال تغيير نطاق أو مكونات المشروع سيتم إعادة فحص الأهلية له من جديد

التاريخ:

اسم الأخصائي البيئي في وحدة التنفيذ المحلية وتوقيعه:

اسم إخصائي مشاركة المواطنين وتوقيعه:

اسم أخصائي استحواد الأراضي والتعويضات في وحدة التنفيذ المحلية وتوقيعه:

في حالة الاستحواد على الأراضي (بغض النظر عن مساحة الأرض المستحوذة من ملكية/منفعة المتضرر/المتضررين، يجب اتباع الضوابط وإجراءات التشغيل القياسية المذكورة في منحنى إستملاك الأراضي (٤)، كما يجب توثيق المستندات الدالة على تطبيق تلك الضوابط من قبل وحدات التنفيذ المحلية

نتائج فحص الأهلية البيئية والاجتماعية للمشروعات  
المدرجة في الخطة الاستثمارية (النموذج المحدث)

وصف المشروع

تتمثل، لتتمثل، له، له

١٨ مليون

منطقة ريفية

- اسم المشروع:
- التكلفة التقديرية للمشروع:
- التاريخ التقديري لبدء إنشاء المشروع:
- عدد المستفيدين (الأسر والسكان):
- مجال المشروع (مجاورة حضرية، منطقة أعمال، ريفية، إلخ):
- بصمة المشروع بما يشمل منطقة الأعمال:
- معلومات أخرى:

الإجابة		الأسئلة
لا	نعم	هل سيؤدي المشروع إلى:
		١. آثار ملحوظة؟ يتناسب حجم الآثار أو تبعاتها مع مجال المشروع ونوع الآثار. وتتضمن أنواع المشروعات التي سيكون لها آثار ملحوظة مشروعات الطرق ومحطات معالجة مياه الصرف ومحطات النفايات الصلبة ومنازلها. والممارسة المعتادة لمجموعة البنك الدولي لتصنيف هذه المشروعات هي تصنيف مشروعات مثل الطرق الجديدة التي تتضمن حقوق طريق للمسافات الطويلة، ومحطات معالجة مياه الصرف (أكبر من ٥٠ ألف م <sup>٣</sup> /يوم في المعتاد) والمدافن الصحية ضمن تدخلات الفئة أ من ناحية أهمية الآثار.
		٢. آثار حساسة؟ يعتبر الأثر حساساً إذا لم يكن الغاوه ممكناً (مثلاً يؤدي إلى فقدان موطن طبيعي رئيسي) أو يثير قضايا تتعلق بالموائل الطبيعية أو الموارد الثقافية المادية أو إعادة التوطين غير الطوعي في منطقة المشروع. تقع التدخلات التي قد تقع تحت تعريف "الحساس" ضمن المشروعات الضخمة المنفذة في جزر النيل (التي تعد مناطق محمية وفقاً للقوانين المصرية) وتشمل على سبيل أمثلة الجسور وأعمال شبكة الطرق داخل تلك الجزر لأنها قد تؤدي إلى تغييرات لا يمكن إغفالها على البنية الطبيعية لهذه الجزر.
		٣. آثار عكسية؟ التدخلات التي تؤدي إلى آثار عكسية هي تلك التي تؤثر على وسائط مختلفة في نفس الوقت، مثل محطات توليد الكهرباء التي تنتج انبعاثات هواء مهمة وتصرف مياه التبريد الساخنة إلى المياه السطحية وتؤثر على موارد المياه الجوفية من خلال الضخ وتستهلك المخاطر العكسية على المجتمع من خلال تخزين الوقود، إلخ، فهي تعتبر من التدخلات التي تنتج آثاراً عكسية. ولا تتضمن قائمة استثمارات البرنامج عموماً هذه التدخلات.
		٤. آثار غير مسبوقه؟ هي تلك الآثار التي تحدث في المنطقة لأول مرة وقد تنطبق على المشروعات التي تطبق تكنولوجيات لم تختبر من قبل في المنطقة. ولا تتضمن قائمة استثمارات البرنامج عموماً هذه التدخلات.
		٥. التأثير على منطقة تتجاوز بصمة المشروع؟ في كثير من الحالات، تتناسب منطقة التأثير مع نطاق المشروع، باستثناء وجود موقع المشروع في وسط غير مستقر (رياح قوية، تيار مياه متحرك، أو مستنقعات مياه في تربة نفاذة). في المعتاد، يكون لمشروعات الطرق أثر على الضوضاء المحيطة ونوعية الهواء بما يتجاوز بصمة المشروع بحد بسيط وينطبق ذلك أيضاً على محطات معالجة مياه الصرف بسبب آثار الرائحة الكريهة التي تتجاوز حدود المرفق، ولكنها لا تعتبر مساحة تأثير كبيرة ما لم تتجاوز إلى حد بعيد بصمة المشروع.
		٦. آثار تراكمية؟ يجب على عملية الفحص أن تأخذ في الاعتبار الآثار التراكمية لبضعة تدخلات في نفس المنطقة. مثلاً، في حالة فحص تدخل ما في منطقة محددة كتدخل غير ذي أثر بيئي واجتماعي ملحوظ، وكان هناك تدخل آخر في نفس المنطقة، فيجب عند فحص الأخير أخذ الأثر التراكمي للتدخلين في الاعتبار وفقاً للمعايير المذكورة.

الإجابة		الأسئلة
لا	نعم	هل سيؤدي المشروع إلى:
✓		٧. يتطلب نزوح مادي لملاك الأراضي/حائزيها؟ لا يجب أن يؤدي المشروع إلى أي شكل من أشكال النزوح المادي بغض النظر عن نوع حيازة الأرض.
✓		٨. يتطلب استحواد أرض تزيد عن ١٠% من حيازة المالك/الحائزين أو سيؤثر على ١٠% أو أكثر من دخل المتضرر؟ مسموح فقط بنزوح اقتصادي بسيط في ظل هذا البرنامج. تعريف هذا هو ١٠% على الأكثر من إجمالي حيازة المالك/الحائزين للأرض أو التأثير على ١٠% من دخل المتضرر
✓		٩. سيؤدي المشروع إلى إثارة نزاعات اجتماعية حول الأراضي في المستقبل


- إذا كانت الإجابة بنعم على أي سؤال مما سبق (١ إلى ٨)، يعتبر المشروع ضمن الفئة أ وفقاً لتصنيف البنك الدولي للخطورة الاجتماعية العالية، ويستبعد من تمويل البرنامج.
- إذا كانت الإجابة بلا على جميع ما سبق، يعد المشروع مؤهلاً للحصول على تمويل البرنامج ويمكن بعد ذلك تصنيفه وفق قانون البيئة المصري، انظر الملحق ١٣.٢
- يجب تجميع وتوثيق الأدلة والوثائق التي تدعم الزيارات الميدانية وأنشطة التشاور وجميع الملاحظات الميدانية الخاصة بالأراضي ورفقها بنموذج فحص الأهلية.

الخلاصة: المشروع مؤهل (✓) أو غير مؤهل ( )

ملحوظة: في حال تغيير نطاق أو مكونات المشروع سيتم إعادة فحص الأهلية له من جديد  
التاريخ:



اسم الأخصائي البيئي في وحدة التنفيذ المحلية وتوقيعه:



اسم إخصائي مشاركة المواطنين وتوقيعه:

اسم أخصائي استحواد الأراضي والتعويضات في وحدة التنفيذ المحلية وتوقيعه:

أفي حالة الاستحواذ على الأراضي (بغض النظر عن مساحة الأرض المستحوذة من ملكية/منفعة المتضرر/المتضررين، يجب اتباع الضوابط وإجراءات التشغيل القياسية المذكورة في ملحق إستملاك الأرض. كما يجب توثيق المستندات الدالة على تطبيق تلك الضوابط من قبل وحدات التنفيذ المحلية.

نتائج فحص الأهلية البيئية والاجتماعية للمشروعات  
المرجحة في الخطة الاستثمارية ( النموذج المحدث)

وصف المشروع

تأثيرات - لبروانه

٢٢ مليون

منطقة الخ

- اسم المشروع:
- التكلفة التقديرية للمشروع:
- التاريخ التقديري لبدء إنشاء المشروع:
- عدد المستفيدين (الأسر والسكان):
- مجال المشروع (مجاورة حضرية، منطقة أعمال، ريفية، إلخ):
- بصمة المشروع بما يشمل منطقة الأعمال:
- معلومات أخرى:

الإجابة		الاسئلة
لا	نعم	هل سيؤدي المشروع إلى:
		١. آثار ملحوظة؟ يتناسب حجم الآثار أو تبعاتها مع مجال المشروع ونوع الآثار. وتتضمن أنواع المشروعات التي سيكون لها آثار ملحوظة مشروعات الطرق ومحطات معالجة مياه الصرف ومحطات النفايات الصلبة ومناولتها. والممارسة المعتادة لمجموعة البنك الدولي لتصنيف هذه المشروعات هي تصنيف مشروعات مثل الطرق الجديدة التي تتضمن حقوق طريق للمسافات الطويلة، ومحطات معالجة مياه الصرف (أكبر من ٥٠ ألف م <sup>٣</sup> /يوم في المعتاد) والمدافن الصحية ضمن تدخلات الفئة أ من ناحية أهمية الآثار.
		٢. آثار حساسة؟ يعتبر الأثر حساساً إذا لم يكن الغاؤه ممكناً (مثلاً يؤدي إلى فقدان مورث طبيعي رئيسي) أو يثير قضايا تتعلق بالموارد الطبيعية أو الموارد الثقافية المادية أو إعادة التوطين غير الطوعي في منطقة المشروع. تقع التدخلات التي قد تقع تحت تعريف "الحساس" ضمن المشروعات الضخمة المنفذة في جزر النيل (التي تعد مناطق محمية وفقاً للقوانين المصرية) وتشمل على سبيل المثال الجسور وأعمال شبكة الطرق داخل تلك الجزر لأنها قد تؤدي إلى تغييرات لا يمكن إلغاؤها على البنية الطبيعية لهذه الجزر.
		٣. آثار عكسية؟ التدخلات التي تؤدي إلى آثار عكسية هي تلك التي تؤثر على وسائط مختلفة في نفس الوقت، مثل محطات توليد الكهرباء التي تنتج انبعاثات هواء مهمة وتصرف مياه التبريد الساخنة إلى المياه السطحية وتؤثر على موارد المياه الجوفية من خلال الضخ وتستحث المخاطر العكسية على المجتمع من خلال تخزين الوقود، إلخ، فهي تعتبر من التدخلات التي تنتج آثاراً عكسية. ولا تتضمن قائمة استثمارات البرنامج عموماً هذه التدخلات.
		٤. آثار غير مسبوقه؟ هي تلك الآثار التي تحدث في المنطقة لأول مرة وقد تنطبق على المشروعات التي تطبيق تكنولوجيات لم تختبر من قبل في المنطقة. ولا تتضمن قائمة استثمارات البرنامج عموماً هذه التدخلات.
		٥. التأثير على منطقة تتجاوز بكثير بصمة المشروع؟ في كثير من الحالات، تتناسب منطقة التأثير مع نطاق المشروع، باستثناء وجود موقع المشروع في وسط غير مستقر (رياح قوية، تيار مياه متحرك، أو مستنقع مياه في تربة نفاذة). في المعتاد، يكون لمشروعات الطرق أثر على الضوضاء المحيطة ونوعية الهواء بما يتجاوز بصمة المشروع بحد بسيط وينطبق ذلك أيضاً على محطات معالجة مياه الصرف بسبب آثار الرائحة الكريهة التي تتجاوز حدود المرفق، ولكنها لا تعتبر مساحة تأثير كبيرة ما لم تتجاوز إلى حد بعيد بصمة المشروع.
		٦. آثار تراكمية؟ يجب على عملية الفحص أن تأخذ في الاعتبار الآثار التراكمية لبعض التدخلات في نفس المنطقة. مثلاً، في حالة فحص تدخل ما في منطقة محددة كتدخل غير ذي أثر بيئي واجتماعي ملحوظ، وكان هناك تدخل آخر في نفس المنطقة، فيجب عند فحص الأخير أخذ الأثر التراكمي للتدخلين في الاعتبار وفقاً للمعايير المذكورة.

الإجابة		الأسئلة
لا	نعم	
<input checked="" type="checkbox"/>	<input type="checkbox"/>	هل سيؤدي المشروع إلى: ٧. يتطلب نزوح مادي لمالك الأراضي/حائزيها؟ لا يجب أن يؤدي المشروع إلى أي شكل من أشكال النزوح المادي بغض النظر عن نوع حيازة الأرض.
<input checked="" type="checkbox"/>	<input type="checkbox"/>	٨. يتطلب استحواد أرض تزيد عن ١٠% من حيازة المالك/الحائزين أو سيؤثر على ١٠% أو أكثر من دخل المتضرر؟ مسموح فقط بنزوح اقتصادي بسيط في ظل هذا البرنامج. تعريف هذا هو ١٠% على الأكثر من إجمالي حيازة المالك/الحائزين للأرض أو التأثير على ١٠% من دخل المتضرر.
<input checked="" type="checkbox"/>	<input type="checkbox"/>	٩. سيؤدي المشروع إلى إثارة نزاعات اجتماعية حول الأراضي في المستقبل

- إذا كانت الإجابة بنعم على أي سؤال مما سبق (١ إلى ٨)، يعتبر المشروع ضمن الفئة أ وفقاً لتصنيف البنك الدولي للخطورة الاجتماعية العالية، ويستبعد من تمويل البرنامج.
- إذا كانت الإجابة بلا على جميع ما سبق، يعد المشروع مؤهلاً للحصول على تمويل البرنامج ويمكن بعد ذلك تصنيفه وفق قانون البيئة المصري، انظر الملحق ١٣.٢
- يجب تجميع وتوثيق الأدلة والوثائق التي تدعم الزيارات الميدانية وأنشطة التشاور وجميع الملاحظات الميدانية الخاصة بالأراضي ورفقها بنموذج فحص الأهلية.

الخلاصة: المشروع مؤهل ( ) أو غير مؤهل ( )

ملحوظة: في حال تغيير نطاق أو مكونات المشروع سيتم إعادة فحص الأهلية له من جديد

التاريخ:

اسم الإخصائي البيئي في وحدة التنفيذ المحلية وتوقيعه:

اسم إخصائي مشاركة المواطنين وتوقيعه:

اسم إخصائي استحواد الأراضي والتعويضات في وحدة التنفيذ المحلية وتوقيعه:

في حالة الاستحواد على الأراضي (بغض النظر عن مساحة الأرض المستحوذ من ملكية/منفعة المتضرر/المتضررين، يجب إتباع الضوابط وإجراءات التشغيل القياسية المذكورة في ملحق استملاك الأرض ٤، كما يجب توثيق المستندات الدالة على تطبيق تلك الضوابط من قبل وحدات التنفيذ المحلية

نتائج فحص الأهلية البيئية والاجتماعية للمشروعات  
المدرجة في الخطة الاستثمارية ( النموذج المحدث)

وصف المشروع

تكتل ليدل وتكتل ليدل - ليدل

٢ مليون

منطقة ليدل

- اسم المشروع:
- التكلفة التقديرية للمشروع:
- التاريخ التقديري لبدء إنشاء المشروع:
- عدد المستفيدين (الأسر والسكان):
- مجال المشروع (مجاورة حضرية، منطقة أعمال، ريفية، إلخ):
- بصمة المشروع بما يشمل منطقة الأعمال:
- معلومات أخرى:

الإجابة		الأسئلة
لا	نعم	هل سيؤدي المشروع إلى: ١. آثار ملحوظة؟
		١. آثار ملحوظة؟ يتناسب حجم الآثار أو تبعاتها مع مجال المشروع ونوع الآثار. وتتضمن أنواع المشروعات التي سيكون لها آثار ملحوظة مشروعات الطرق ومحطات معالجة مياه الصرف ومحطات النفايات الصلبة ومناولتها. والممارسة المعتادة لمجموعة البنك الدولي لتصنيف هذه المشروعات هي تصنيف مشروعات مثل الطرق الجديدة التي تتضمن حقوق طريق لنمساقيات الطويلة، ومحطات معالجة مياه الصرف (أكبر من ٥٠ ألف م <sup>٣</sup> /يوم في المعتاد) والمدافن الصحية ضمن تدخلات الفئة أ من ناحية أهمية الآثار.
		٢. آثار حساسة؟ يعتبر الأثر حساساً إذا لم يكن إلغازه ممكناً (مثلاً يؤدي إلى فقدان موطن طبيعي رئيسي) أو يثير قضايا تتصل بالموائل الطبيعية أو الموارد الثقافية المادية أو إعادة التوطين غير الطوعي في منطقة المشروع. تقع التدخلات التي قد تقع تحت تعريف "الحساس" ضمن المشروعات نضجمة المنفذة في جزر النيل (التي تعد مناطق محمية وفقاً للقوانين المصرية) وتشمل على سبيل المثال الجسور وأعمال شبكة الصرف داخل تلك الجزر لأنها قد تؤدي إلى تغييرات لا يمكن إلغاؤها عنى انبثية الطبيعة لهذه الجزر.
		٣. آثار عكسية؟ التدخلات التي تؤدي إلى آثار عكسية هي تلك التي تؤثر على وسائط مختلفة في نفس الوقت، مثل محطات توليد الكهرباء التي تنتج انبعاثات هواء مهمة وتصرف مياه التبريد الساخنة إلى المياه السطحية وتؤثر على موارد المياه الجوفية من خلال الضخ وتستهلك المخاطر العكسية على المجتمع من خلال تخزين الوقود، إلخ، فهي تعتبر من التدخلات التي تنتج آثاراً عكسية. ولا تتضمن قائمة استثمارات البرنامج عموماً هذه التدخلات.
		٤. آثار غير مسبوقه؟ هي تلك الآثار التي تحدث في المنطقة لأول مرة وقد تنطبق على المشروعات التي تطبق تكنولوجيات لم تختبر من قبل في المنطقة. ولا تتضمن قائمة استثمارات البرنامج عموماً هذه التدخلات.
		٥. التأثير على منطقة تتجاوز بكثير بصمة المشروع؟ في كثير من الحالات، تتناسب منطقة التأثير مع نطاق المشروع، باستثناء وجود موقع المشروع في وسط غير مستقر (رياح قوية، تيار مياه متحرك، أو مستنقعات مياه في تربة نفاذة). في المعتاد، يكون لمشروعات الطرق أثر على الضوضاء المحيطة ونوعية الهواء بما يتجاوز بصمة المشروع بحد بسيط وينطبق ذلك أيضاً على محطات معالجة مياه الصرف بسبب آثار الرائحة الكريهة التي تتجاوز حدود المرفق، ولكنها لا تعتبر مساحة تأثير كبيرة ما لم تتجاوز إلى حد بعيد بصمة المشروع.
		٦. آثار تراكمية؟ يجب على عملية الفحص أن تأخذ في الاعتبار الآثار التراكمية لبضعة تدخلات في نفس المنطقة. مثلاً، في حالة فحص تدخل ما في منطقة محددة كتدخل غير ذي أثر بيئي واجتماعي ملحوظ، وكان هناك تدخل آخر في نفس المنطقة، فيجب عند فحص الأخير أخذ الأثر التراكمي للتدخلين في الاعتبار وفقاً للمعايير المذكورة.

الإجابة		الأسئلة
لا	نعم	هل سيؤدي المشروع إلى:
<input checked="" type="checkbox"/>	<input type="checkbox"/>	٧. يتطلب نزوح مادي لملاك الأراضي/حائزيها؟ لا يجب أن يؤدي المشروع إلى أي شكل من أشكال النزوح المادي بغض النظر عن نوع حيازة الأرض.
<input checked="" type="checkbox"/>	<input type="checkbox"/>	٨. يتطلب إستحواذ أرض تزيد عن ١٠% من حيازة المالك/الحائزين أو سيؤثر على ١٠% أو أكثر من دخل المتضرر؟ مسموح فقط بنزوح اقتصادي بسيط في ظل هذه البرنامج. تعريف هذا هو ١٠% على الأكثر من إجمالي حيازة المالك/الحائزين للأرض أو التأثير على ١٠% من دخل المتضرر.
<input type="checkbox"/>	<input type="checkbox"/>	٩. سيؤدي المشروع إلى إثارة نزاعات اجتماعية حول الأراضي في المستقبل

- إذا كانت الإجابة بنعم على أي سؤال مما سبق (١ إلى ٨)، يعتبر المشروع ضمن الفئة أ وفقاً لتصنيف البنك الدولي للخطورة الاجتماعية العالية، ويستبعد من تمويل البرنامج.
- إذا كانت الإجابة بلا على جميع ما سبق، يعد المشروع مؤهلاً للحصول على تمويل البرنامج ويمكن بعد ذلك تصنيفه وفق قانون البيئة المصري، انظر الملحق ١٣.٢
- يجب تجميع وتوثيق الأدلة والوثائق التي تدعم الزيارات الميدانية وأنشطة التشاور وجميع الملاحظات الميدانية الخاصة بالأراضي ورفقها بنموذج فحص الأهلية.

#### الخلاصة: المشروع مؤهل (ع) أو غير مؤهل ( )

ملحوظة: في حال تغيير نطاق أو مكونات المشروع سيتم إعادة فحص الأهلية له من جديد

التاريخ:

اسم الأخصائي البيئي في وحدة التنفيذ المحلية وتوقيعه:

اسم إخصائي مشاركة المواطنين وتوقيعه:

اسم أخصائي إستحواذ الأراضي والتعويضات في وحدة التنفيذ المحلية وتوقيعه:

٤١ في حالة الإستحواذ على الأراضي (بغض النظر عن مساحة الأرض المستحوذة من ملكية/منفعة المتضرر/المتضررين، يجب إتباع الضوابط وإجراءات التشغيل القياسية المذكورة في منحق إستملاك الأرض كما يجب توثيق المستندات الدالة على تطبيق تلك الضوابط من قبل وحدات التنفيذ المحلية



نتائج فحص الأهلية البيئية والاجتماعية للمشروعات  
المدرجة في الخطة الاستثمارية ( النموذج المحدث )

وصف المشروع

معالجة مياه الصرف الصحي ، الإسكندرية

٦٠٠ مليون

منطقة الإسكندرية

- اسم المشروع:
- التكلفة التقديرية للمشروع:
- التاريخ التقديري لبدء إنشاء المشروع:
- عدد المستفيدين (الأسر والسكان):
- مجال المشروع (مجاورة حضرية، منطقة أعمال، ريفية، إلخ):
- بصمة المشروع بما يشمل منطقة الأعمال:
- معلومات أخرى:

الإجابة		الأسئلة
لا	نعم	هل سيؤدي المشروع إلى:
		١. آثار ملحوظة؟ يتناسب حجم الآثار أو تبعاتها مع مجال المشروع ونوع الآثار. وتتضمن أنواع المشروعات التي سيكون لها آثار ملحوظة مشروعات الطرق ومحطات معالجة مياه الصرف ومحطات النفايات الصلبة ومنازلتها والممارسة المعتادة لمجموعة البنك الدولي لتصنيف هذه المشروعات هي تصنيف مشروعات مثل الطرق الجديدة التي تتضمن حقوقاً لنسافات طويلة، ومحطات معالجة مياه الصرف (أكبر من ٥٠ ألف م <sup>3</sup> /يوم في المعتاد) والمدافن الصحية ضمن تدخلات الفئة أ من ناحية أهمية الآثار.
		٢. آثار حساسة؟ يختبر الأثر حساساً إذا لم يكن إلغاً مكملاً (مثلاً يؤدي إلى فقدان موطن طبيعي رئيسي) أو يثير قضايا تتعلق بالموائل الطبيعية أو الموارد الثقافية انمادية أو إعادة التوطين غير الطوعي. في منطقة المشروع. تقع التدخلات التي قد تقع تحت تعريف "الحساس" ضمن المشروعات الضخمة المنفذة في جزر النيل (التي تعد مناطق محمية وفقاً للقوانين المصرية) وتشمل على سبيل المثال الجسور وأعمال شبكة الطرق داخل تلك الجزر لأنها قد تؤدي إلى تغييرات لا يمكن إلغائها على البنية الطبيعية لهذه الجزر.
		٣. آثار عكسية؟ التدخلات التي تؤدي إلى آثار عكسية هي تلك التي تؤثر على وسائط مختلفة في نفس الوقت، مثل محطات توليد الكهرباء التي تنتج انبعاثات هواء مهمة وتصرف مياه التبريد الساخنة إلى المياه السطحية وتؤثر على موارد المياه الجوفية من خلال الضخ وتستهلك المخاطر العكسية على المجتمع من خلال تخزين الوقود، إلخ، فهي تعتبر من التدخلات التي تنتج آثاراً عكسية. ولا تتضمن قائمة استثمارات البرنامج عموماً هذه التدخلات.
		٤. آثار غير مسبوقة؟ هي تلك الآثار التي تحدث في المنطقة لأول مرة وقد تنطبق على المشروعات التي تطبق تكنولوجيات لم تختبر من قبل في المنطقة. ولا تتضمن قائمة استثمارات البرنامج عموماً هذه التدخلات.
		٥. التأثير على منطقة تتجاوز بكثير بصمة المشروع؟ في كثير من الحالات، تتناسب منطقة التأثير مع نطاق المشروع، باستثناء وجود موقع المشروع في وسط غير مستقر (رياح قوية، تيار مياه متحرك، أو مستنقعات مياه في تربة نفاذة) في المعتاد، يكون لمشروعات الطرق أثر على الضوضاء المحيطة ونوعية الهواء بما يتجاوز بصمة المشروع بحد بسيط وينطبق ذلك أيضاً على محطات معالجة مياه الصرف بسبب آثار الرائحة الكريهة التي تتجاوز حدود المرفق، ولكنها لا تعتبر مساحة تأثير كبيرة ما لم تتجاوز إلى حد بعيد بصمة المشروع.
		٦. آثار تراكمية؟ يجب على عملية الفحص أن تأخذ في الاعتبار الآثار التراكمية لبيضة لتدخلات في نفس المنطقة مثلاً، في حالة فحص تدخل ما في منطقة محددة كتدخل غير ذي أثر بيئي واجتماعي ملحوظ، وكان هناك تدخل آخر في نفس المنطقة، فيجب عند فحص الأخير أخذ الآثار التراكمية للتدخلين في الاعتبار وفقاً للمعايير المذكورة.

الإجابة		الأسئلة
لا	نعم	هل سيؤدي المشروع إلى:
/		٧. يتطلب نزوح مادي لملاك الأراضي/حائزيها؟ لا يجب أن يؤدي المشروع إلى أي شكل من أشكال النزوح المادي بغض النظر عن نوع حيازة الأرض.
/		٨. يتطلب استحواد أرض تزيد عن ١٠% من حيازة المالك/الحائزين أو سيؤثر على ١٠% أو أكثر من دخل المتضرر؟ مسموح فقط بنزوح اقتصادي بسيط في ظل هذا البرنامج. تعريف هذا هو ١٠% على الأكثر من إجمالي حيازة المالك/الحائزين للأرض أو التأثير على ١٠% من دخل المتضرر.
/		٩. سيؤدي المشروع إلى إثارة نزاعات اجتماعية حول الأراضي في المستقبل

- إذا كانت الإجابة بنعم على أي سؤال مما سبق (١ إلى ٨)، يعتبر المشروع ضمن الفئة أ وفقاً لتصنيف البنك الدولي للخطورة الاجتماعية العالية، ويستبعد من تمويل البرنامج.
- إذا كانت الإجابة بلا على جميع ما سبق، يعد المشروع مؤهلاً للحصول على تمويل البرنامج ويمكن بعد ذلك تصنيفه وفق قانون البيئة المصري، انظر الملحق ١٣.٢
- يجب تجميع وتوثيق الأدلة والوثائق التي تدعم الزيارات الميدانية وأنشطة التشاور وجميع الملاحظات الميدانية الخاصة بالأراضي ورفقها بنموذج فحص الأهلية.

الخلاصة: المشروع مؤهل ( / ) أو غير مؤهل ( )

ملحوظة: في حال تغيير نطاق أو مكونات المشروع سيتم إعادة فحص الأهلية له من جديد  
التاريخ:

اسم الأخصائي البيئي في وحدة التنفيذ المحلية وتوقيعه:

اسم إخصائي مشاركة المواطنين وتوقيعه:

اسم أخصائي استحواد الأراضي والتعويضات في وحدة التنفيذ المحلية وتوقيعه:

في حالة الاستحواد على الأراضي (بغض النظر عن مساحة الأرض المستحوذ من ملكية/منفعة المتضرر/المتضررين، يجب إتباع الضوابط وإجراءات التشغيل القياسية المذكورة في منحق إستملاك الأراضي المتضرر/المتضررين، كما يجب توثيق المستندات الدالة على تطبيق تلك الضوابط من قبل وحدات التنفيذ المحلية

الإجابة		الاستيفاء
لا	نعم	هل سيؤدي المشروع إلى: 8. يتطلب إستحواذ أرض تزيد عن 10% من حيازة المالك/الحائزين أو سيؤثر على 10% أو أكثر من دخل المتضرر؟ مسموح فقط بزروح اقتصادي بسيط في ظل هذا البرنامج. تعريف هذا هو 10% على الأكثر من إجمالي حيازة المالك/الحائزين للأرض أو التأثير على 10% من دخل المتضرر
✓		9. سيؤدي المشروع إلى إثارة نزاعات إجتماعية حول الأراضي في المستقبل

- إذا كانت الإجابة بنعم على أي سؤال مما سبق (1 إلى 8)، يعتبر المشروع ضمن الفئة أ وفقاً لتصنيف البنك الدولي للخطورة الاجتماعية العالية، ويستبعد من تمويل البرنامج.
- إذا كانت الإجابة بلا على جميع ما سبق، يعد المشروع مؤهلاً للحصول على تمويل البرنامج ويمكن بعد ذلك تصنيفه وفق قانون البيئة المصري، انظر الملحق 13.2
- يجب تجميع وتوثيق الأدلة والوثائق التي تدعم الزيارات الميدانية وأنشطة التشاور وجميع الملاحظات الميدانية الخاصة بالأراضي ورفقها بنموذج فحص الأهلية.

الخلاصة: المشروع مؤهل (✓) أو غير مؤهل ( )

ملحوظة: في حال تغيير نطاق أو مكونات المشروع سيتم إعادة فحص الأهلية له من جديد

التاريخ

اسم الأخصائي البيئي في وحدة التنفيذ المحلية وتوقيعه

اسم إخصائي مشاركة المواطنين وتوقيعه

اسم إخصائي إستحواذ الأراضي والتعويضات في وحدة التنفيذ المحلية وتوقيعه

في حالة الإستحواذ على الأراضي (بغض النظر عن مساحة الأرض المستحوذة من ملكية/منفعة  
بمستثمرين/المتضررين، يجب إتباع الجداول وإجراءات التشغيل العادية المذكورة في ملحق إستملاك الأرض  
في هذا، كما يجب توثيق المستندات أدناه على تطبيق تلك الضوابط من قبل وحدات التنمية المحلية